

# 분석결과서

의뢰날짜	2022. 03. 20	의뢰항목	대기중 석면농도 분석				
현장주소	군산시 대야면 수림로 35						
시료수량	7개	채취일시	2022. 03. 20				
시료번호	채취위치	측정장비	유량 (L/min)	채취시간 (min)	측정농도 (개/cm <sup>3</sup> )	검출석면 의종류	초과여부
ds03-20#1	부지경계선①	LX-40A	10	240	N	-	-
ds03-20#2	부지경계선②	LX-40A	10	240	0.002	백석면	기준치미만
ds03-20#3	부지경계선③	LX-40A	10	240	0.002	백석면	기준치미만
ds03-20#4	부지경계선④	LX-40A	10	240	N	-	-
ds03-20#5	위생설비입구	LX-40A	10	40	0.003	백석면	기준치미만
ds03-20#6	작업장 외	LX-40A	10	120	N	-	-
ds03-20#7	폐기물보관장소	SARA-5100	10	40	N	-	-

\* 노출기준 : 0.01 개/cm<sup>3</sup>

\* 본 보고서는 법적용도로 사용될 수 없으며, 본 기관의 허가없이 재발행 될 수 없음.

\* 특별한 통보가 없는 한 시료는 30일 이내에 폐기됨.

위와 같이 측정분석결과를 사실대로 기록합니다.

분석일자 : 2022. 03. 20

분석자 : 김 선 미

(유) 돌 숨 석 면 연 구



# 분석결과서

의뢰날짜	2022. 03. 21	의뢰항목	대기중 석면농도 분석				
현장주소	군산시 대야면 수림로 35						
시료수량	7개	채취일시	2022. 03. 21				
시료번호	채취위치	측정장비	유량 (L/min)	채취시간 (min)	측정농도 (개/cm <sup>3</sup> )	검출석면 의종류	초과여부
ds03-21#1	부지경계선①	SARA-5100	10	240	0.002	백석면	기준치미만
ds03-21#2	부지경계선②	SARA-5100	10	240	0.002	백석면	기준치미만
ds03-21#3	부지경계선③	SARA-5100	10	240	N	-	-
ds03-21#4	부지경계선④	SARA-5100	10	240	N	-	-
ds03-21#5	위생설비입구	SARA-5100	10	40	0.002	백석면	기준치미만
ds03-21#6	작업장 외	SARA-5100	10	120	0.002	백석면	기준치미만
ds03-21#7	폐기물보관장소	SARA-5100	10	40	N	-	-

\* 노출기준 : 0.01 개/cm<sup>3</sup>

\* 본 보고서는 법적용도로 사용될 수 없으며, 본 기관의 허가없이 재발행 될 수 없음.


\* 특별한 통보가 없는 한 시료는 30일 이내에 폐기됨.

위와 같이 측정분석결과를 사실대로 기록합니다.

분석일자 : 2022. 03. 21

분석자 : 김 선 미

(유) 돌 숨 석 면 연 구 소



별첨 I [측정지점 도식도 03/20]



Drawing Title

군산시 대야면 수림로 35

※ 위 석면지도는 실제 건축물 치수와 다소 차이가 있을 수 있습니다.

별첨 I [측정지점 도식도 03/21]













Drawing Title

군산시 대야면 수림로 35

※ 위 석면지도는 실제 건축물 치수와 다소 차이가 있을 수 있습니다.


[ 별 첨 03/20-1 ]

측정지점 (도식도 참조)	비산측정 시작사진	비산측정 종료사진	비 고
ds03-20#1 부지경계선①			
	측정시작시간 09:23	측정종료시간 13:23	
ds03-20#2 부지경계선②			
	측정시작시간 09:24	측정종료시간 13:24	
ds03-20#3 부지경계선③			
	측정시작시간 09:27	측정종료시간 13:27	
ds03-20#4 부지경계선④			
	측정시작시간 09:29	측정종료시간 13:29	
ds03-20#5 위생설비입구			
	측정시작시간 09:52	측정종료시간 10:32	

[ 별 첨 03/20-2 ]

측정지점 (도식도 참조)	비산측정 시작사진	비산측정 종료사진	비 고
ds03-20#6 작업장 외			
	측정시작시간 09:45	측정종료시간 11:45	
ds03-20#7 폐기물보관장소			
	측정시작시간 14:20	측정종료시간 15:00	

[ 별 첨 03/21-1 ]

측정지점 (도식도 참조)	비산측정 시작사진	비산측정 종료사진	비 고
ds03-21#1 부지경계선①			
	측정시작시간 09:15	측정종료시간 13:15	
ds03-21#2 부지경계선②			
	측정시작시간 09:17	측정종료시간 13:17	
ds03-21#3 부지경계선③			
	측정시작시간 09:18	측정종료시간 13:18	
ds03-21#4 부지경계선④			
	측정시작시간 09:20	측정종료시간 13:20	
ds03-21#5 위생설비입구			
	측정시작시간 09:55	측정종료시간 10:35	