

# 분 석 결 과 서

의뢰날짜	2022. 01. 24	의뢰항목	대기중 석면농도 분석				
현장주소	군산시 석치1길 17						
시료수량	4개	채취일시			2022. 01. 24		
시료번호	채취위치	측정장비	유량 (L/min)	채취시간 (min)	측정농도 (개/cm <sup>3</sup> )	검출석면 의종류	초과여부
ds01-24#1	부지경계선①	SARA-5100	10	240	N	-	-
ds01-24#2	부지경계선②	SARA-5100	10	240	N	-	-
ds01-24#3	부지경계선③	SARA-5100	10	240	N	-	-
ds01-24#4	부지경계선④	SARA-5100	10	240	N	-	-

- \* 노출기준 : 0.01 개/cm<sup>3</sup>
- \* 본 보고서는 법적용도로 사용될 수 없으며, 본 기관의 허가없이 재발행 될 수 없음.
- \* 특별한 통보가 없는 한 시료는 30일 이내에 폐기됨.

위와 같이 측정분석결과를 사실대로 기록합니다.

분 석 일 자 : 2022. 01. 24

분 석 자 : 김 선 미

(유) 돌 솜 석 면 연 구



# 분석결과서

의뢰날짜	2022. 01. 25			의뢰항목	대기중 석면농도 분석		
현장주소	군산시 석치1길 17						
시료수량	11개			채취일시	2022. 01. 25		
시료번호	채취위치	측정장비	유량 (L/min)	채취시간 (min)	측정농도 (개/cm <sup>3</sup> )	검출석면 의종류	초과여부
ds01-25#1	부지경계선①	SARA-5100	10	240	N	-	-
ds01-25#2	부지경계선②	SARA-5100	10	240	N	-	-
ds01-25#3	부지경계선③	SARA-5100	10	240	N	-	-
ds01-25#4	부지경계선④	SARA-5100	10	240	N	-	-
ds01-25#5	위생설비입구	SARA-5100	10	40	0.002	백석면	기준치미만
ds01-25#6	음압기공기반출구①	SARA-5100	10	120	0.002	백석면	기준치미만
ds01-25#7	음압기공기반출구②	SARA-5100	10	120	0.003	백석면	기준치미만
ds01-25#8	작업장 외 ①	SARA-5100	10	120	N	-	-
ds01-25#9	작업장 외 ②	SARA-5100	10	120	N	-	-
ds01-25#10	폐기물보관장소①	LX-40	10	40	0.002	백석면	기준치미만
ds01-25#11	폐기물보관장소②	LX-40	10	40	N	-	-

\* 노출기준 : 0.01 개/cm<sup>3</sup>

\* 본 보고서는 법적용도로 사용될 수 없으며, 본 기관의 허가없이 재발행 될 수 없음.

\* 특별한 통보가 없는 한 시료는 30일 이내에 폐기됨.

위와 같이 측정분석결과를 사실대로 기록합니다.

분석일자 : 2022. 01. 25

분석자 : 김 선 미

(유) 돌 솜 석 면 연 구



# 분 석 결 과 서

의뢰날짜	2022. 01. 26	의뢰항목	대기중 석면농도 분석				
현장주소	군산시 석치1길 17						
시료수량	13개	채취일시			2022. 01. 26		
시료번호	채취위치	측정장비	유량 (L/min)	채취시간 (min)	측정농도 (개/cm <sup>3</sup> )	검출석면 의종류	초과여부
ds01-26#1	부지경계선①	SARA-5100	10	240	N	-	-
ds01-26#2	부지경계선②	SARA-5100	10	240	N	-	-
ds01-26#3	부지경계선③	SARA-5100	10	240	N	-	-
ds01-26#4	부지경계선④	SARA-5100	10	240	N	-	-
ds01-26#5	위생설비입구	LX-40A	10	40	0.002	백석면	기준치미만
ds01-26#6	음압기공기반출구①	SARA-5100	10	120	0.002	백석면	기준치미만
ds01-26#7	음압기공기반출구②	SARA-5100	10	120	0.003	백석면	기준치미만
ds01-26#8	음압기공기반출구③	SARA-5100	10	120	0.003	백석면	기준치미만
ds01-26#9	음압기공기반출구④	SARA-5100	10	120	0.002	백석면	기준치미만
ds01-26#10	작업장 외 ①	SARA-5100	10	120	N	-	-
ds01-26#11	작업장 외 ②	SARA-5100	10	120	N	-	-
ds01-26#12	폐기물보관장소①	SARA-5100	10	40	0.002	백석면	기준치미만
ds01-26#13	폐기물보관장소②	SARA-5100	10	40	N	-	-

\* 노출기준 : 0.01 개/cm<sup>3</sup>

\* 본 보고서는 법적용도로 사용될 수 없으며, 본 기관의 허가없이 재발행 될 수 없음.

\* 특별한 통보가 없는 한 시료는 30일 이내에 폐기됨.

위와 같이 측정분석결과를 사실대로 기록합니다.

분 석 일 자 : 2022. 01. 26

분 석 자 : 김 선 미

(유) 돌 숨 석 면 연 구 소



# 분석결과서

의뢰날짜	2022. 01. 27		의뢰항목	대기중 석면농도 분석			
현장주소	군산시 석치1길 17						
시료수량	12개		채취일시	2022. 01. 27			
시료번호	채취위치	측정장비	유량 (L/min)	채취시간 (min)	측정농도 (개/cm <sup>3</sup> )	검출석면 의종류	초과여부
ds01-27#1	부지경계선①	SARA-5100	10	240	N	-	-
ds01-27#2	부지경계선②	SARA-5100	10	240	N	-	-
ds01-27#3	부지경계선③	LX-40A	10	240	N	-	-
ds01-27#4	부지경계선④	SARA-5100	10	240	N	-	-
ds01-27#5	위생설비입구	SARA-5100	10	40	N	-	-
ds01-27#6	음압기공기반출구①	LX-40A	10	120	0.002	백석면	기준치미만
ds01-27#7	음압기공기반출구②	LX-40A	10	120	0.003	백석면	기준치미만
ds01-27#8	음압기공기반출구②	SARA-5100	10	120	0.002	백석면	기준치미만
ds01-27#9	작업장 외 ①	SARA-5100	10	120	N	-	-
ds01-27#10	작업장 외 ②	LX-40A	10	120	N	-	-
ds01-27#11	폐기물반출구	SARA-5100	10	40	N	-	-
ds01-27#12	폐기물보관장소	SARA-5100	10	40	0.002	백석면	기준치미만

\* 노출기준 : 0.01 개/cm<sup>3</sup>

\* 본 보고서는 법적용도로 사용될 수 없으며, 본 기관의 허가없이 재발행 될 수 없음.

\* 특별한 통보가 없는 한 시료는 30일 이내에 폐기됨.

위와 같이 측정분석결과를 사실대로 기록합니다.

분석일자 : 2022. 01. 27

분석자 : 김 선 미

(유) 돌 솜 석 면 연 구 소



# 분 석 결 과 서

의뢰날짜	2022. 01. 28	의뢰항목	대기중 석면농도 분석				
현장주소	군산시 석치1길 17						
시료수량	10개	채취일시	2022. 01. 28				
시료번호	채취위치	측정장비	유량 (L/min)	채취시간 (min)	측정농도 (개/cm <sup>3</sup> )	검출석면 의종류	초과여부
ds01-28#1	부지경계선①	LX-40A	10	240	N	-	-
ds01-28#2	부지경계선②	SARA-5100	10	240	N	-	-
ds01-28#3	부지경계선③	SARA-5100	10	240	N	-	-
ds01-28#4	부지경계선④	SARA-5100	10	240	N	-	-
ds01-28#5	위생설비입구	LX-40A	10	40	N	-	-
ds01-28#6	음압기공기반출구①	LX-40A	10	120	0.002	백석면	기준치미만
ds01-28#7	음압기공기반출구②	LX-40A	10	120	0.002	백석면	기준치미만
ds01-28#8	작업장 외	SARA-5100	10	120	N	-	-
ds01-28#9	폐기물반출구	SARA-5100	10	40	N	-	-
ds01-28#10	폐기물보관장소	SARA-5100	10	40	N	-	-

- \* 노출기준 : 0.01 개/cm<sup>3</sup>
- \* 본 보고서는 법적용도로 사용될 수 없으며, 본 기관의 허가없이 재발행 될 수 없음.
- \* 특별한 통보가 없는 한 시료는 30일 이내에 폐기됨.

위와 같이 측정분석결과를 사실대로 기록합니다.

분 석 일 자 : 2022. 01. 28

분 석 자 : 김 선 미

(유) 돌 솜 석 면 연 구



별첨 I [측정지점 도식도 01/24]



Drawing Title

군산상고 신관동 풍물부실 석면해체제거공사

※ 위 석면지도는 실제 건축물 치수와 다소 차이가 있을 수 있습니다.

별첨 I [측정지점 도식도 01/25]



Drawing Title

군산상고 신관동 풍물부실 석면해체제거공사

※ 위 석면지도는 실제 건축물 치수와 다소 차이가 있을 수 있습니다.

별첨 I [측정지점 도식도 01/26]



Drawing Title

군산상고 신관동 풍물부실 석면해체제거공사

※ 위 석면지도는 실제 건축물 치수와 다소 차이가 있을 수 있습니다.

별첨 I [측정지점 도식도 01/27]



Drawing Title

군산상고 신관동 풍물부실 석면해체제거공사

※ 위 석면지도는 실제 건축물 치수와 다소 차이가 있을 수 있습니다.

별첨 I [측정지점 도식도 01/28]




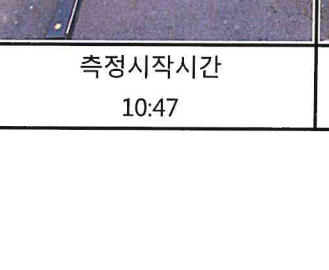
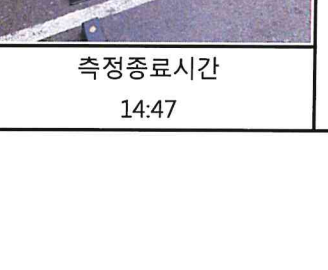




Drawing Title

군산상고 신관동 풍물부실 석면해체제거공사

※ 위 석면지도는 실제 건축물 치수와 다소 차이가 있을 수 있습니다.











[ 별 첨 01/24 ]

측정지점 (도식도 참조)	비산측정 시작사진	비산측정 종료사진	비 고
ds01-24#1 부지경계선①			
	측정시작시간 10:38	측정종료시간 14:42	
ds01-24#2 부지경계선②			
	측정시작시간 10:40	측정종료시간 14:44	
ds01-24#3 부지경계선③			
	측정시작시간 10:43	측정종료시간 14:45	
ds01-24#4 부지경계선④			
	측정시작시간 10:47	측정종료시간 14:47	

[ 별 첨 01/25-1 ]

측정지점 (도식도 참조)	비산측정 시작사진	비산측정 종료사진	비 고
ds01-25#1 부지경계선①			
	측정시작시간 10:38	측정종료시간 14:42	
ds01-25#2 부지경계선②			
	측정시작시간 10:40	측정종료시간 14:44	
ds01-25#3 부지경계선③			
	측정시작시간 10:43	측정종료시간 14:45	
ds01-25#4 부지경계선④			
	측정시작시간 10:47	측정종료시간 14:47	
ds01-25#5 위생설비입구			
	측정시작시간 13:15	측정종료시간 13:45	









[ 별 첨 01/25-2 ]

측정지점	비산측정 시작사진	비산측정 종료사진	비 고
ds01-25#6 음압기공기반출구①			
	측정시작시간 09:45	측정종료시간 11:45	
ds01-25#7 음압기공기반출구②			
	측정시작시간 09:47	측정종료시간 11:47	
ds01-25#8 작업장 외 ①			
	측정시작시간 09:50	측정종료시간 11:50	
ds01-25#9 작업장 외 ②			
	측정시작시간 09:52	측정종료시간 11:52	
ds01-25#10 폐기물보관장소①			
	측정시작시간 11:00	측정종료시간 11:40	











[ 별 첨 01/25-3]

측정지점	비산측정 시작사진	비산측정 종료사진	비 고
ds01-25#6 폐기물보관장소②			
	측정시작시간 11:02	측정종료시간 11:42	


[ 별 첨 01/26-1 ]

측정지점 (도식도 참조)	비산측정 시작사진	비산측정 종료사진	비 고
ds01-26#1 부지경계선①	 측정시작시간 09:27	 측정종료시간 13:27	
ds01-26#2 부지경계선②	 측정시작시간 09:28	 측정종료시간 13:28	
ds01-26#3 부지경계선③	 측정시작시간 09:29	 측정종료시간 13:29	
ds01-26#4 부지경계선④	 측정시작시간 09:31	 측정종료시간 13:31	
ds01-26#5 위생설비입구	 측정시작시간 14:00	 측정종료시간 14:40	

[ 별 첨 01/26-2 ]

측정지점 (도식도 참조)	비산측정 시작사진	비산측정 종료사진	비 고
ds01-26#6 음압기공기반출구①			
	측정시작시간 09:33	측정종료시간 11:33	
ds01-26#7 음압기공기반출구②			
	측정시작시간 09:35	측정종료시간 11:35	
ds01-26#8 음압기공기반출구③			
	측정시작시간 09:36	측정종료시간 11:36	
ds01-26#9 음압기공기반출구④			
	측정시작시간 09:40	측정종료시간 11:40	
ds01-26#10 작업장 외 ①			
	측정시작시간 09:42	측정종료시간 11:42	











[ 별 첨 01/26-3 ]

측정지점 (도식도 참조)	비산측정 시작사진	비산측정 종료사진	비 고
ds01-26#11 작업장 외 ②	 측정시작시간 09:45	 측정종료시간 11:45	
ds01-26#12 폐기물보관장소①	 측정시작시간 13:00	 측정종료시간 13:40	
ds01-26#13 폐기물보관장소②	 측정시작시간 13:15	 측정종료시간 13:55	

[ 별첨 01/27-1 ]

측정지점 (도식도 참조)	비산측정 시작사진	비산측정 종료사진	비 고
ds01-27#1 부지경계선①			
	측정시작시간 09:31	측정종료시간 13:31	
ds01-27#2 부지경계선②			
	측정시작시간 09:33	측정종료시간 13:33	
ds01-27#3 부지경계선③			
	측정시작시간 09:35	측정종료시간 13:35	
ds01-27#4 부지경계선④			
	측정시작시간 09:36	측정종료시간 13:36	
ds01-27#5 위생설비입구			
	측정시작시간 09:45	측정종료시간 10:25	

[ 별첨 01/27-2 ]

측정지점 (도식도 참조)	비산측정 시작사진	비산측정 종료사진	비 고
ds01-27#6 음압기공기반출구①			
	측정시작시간 09:38	측정종료시간 11:38	
ds01-27#7 음압기공기반출구②			
	측정시작시간 09:39	측정종료시간 11:39	
ds01-27#8 음압기공기반출구③			
	측정시작시간 09:41	측정종료시간 11:41	
ds01-27#9 작업장 외 ①			
	측정시작시간 09:42	측정종료시간 11:42	
ds01-27#10 작업장 외 ②			
	측정시작시간 09:43	측정종료시간 11:43	

[ 별 첨 01/27-3 ]

측정지점 (도식도 참조)	비산측정 시작사진	비산측정 종료사진	비 고
ds01-27#11 폐기물반출구			
	측정시작시간 10:26	측정종료시간 11:06	
ds01-27#12 폐기물보관장소②			
	측정시작시간 13:25	측정종료시간 14:05	

[ 별첨 01/28-1 ]

측정지점 (도식도 참조)	비산측정 시작사진	비산측정 종료사진	비 고
ds01-28#1 부지경계선①			
	측정시작시간 08:30	측정종료시간 12:30	
ds01-28#2 부지경계선②			
	측정시작시간 08:32	측정종료시간 12:32	
ds01-28#3 부지경계선③			
	측정시작시간 08:33	측정종료시간 12:33	
ds01-28#4 부지경계선④			
	측정시작시간 08:35	측정종료시간 12:35	
ds01-28#5 위생설비입구			
	측정시작시간 08:40	측정종료시간 09:20	

[ 별첨 01/28-2 ]

측정지점	비산측정 시작사진	비산측정 종료사진	비 고
ds01-28#6 음압기공기반출구①			
	측정시작시간 08:27	측정종료시간 10:27	
ds01-28#7 음압기공기반출구②			
	측정시작시간 08:28	측정종료시간 12:28	
ds01-28#8 작업장 외			
	측정시작시간 08:55	측정종료시간 10:55	
ds01-28#9 폐기물반출구			
	측정시작시간 11:10	측정종료시간 11:50	
ds01-28#10 폐기물보관장소			
	측정시작시간 13:40	측정종료시간 14:20	