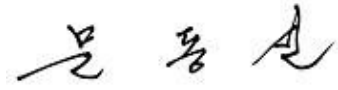


군산시 지방세 세무조사 운영 규칙 전부개정규칙을 다음과 같이 공포한다.

군산시장



2011년 4월 1일

군산시 규칙 제479호

군산시 지방세 세무조사 운영 규칙 전부개정규칙

군산시 지방세 세무조사 운영 규칙 전부를 다음과 같이 개정한다.

군산시 지방세 세무조사 운영 규칙

제1장 총칙

제1조(목적) 이 규칙은 「지방세기본법」 제136조에 따라 세무조사를 실시하는 경우 지켜야 할 사항을 규정하여 세무조사가 납세자의 권익을 최대한 보장하는 가운데 효율적으로 실시되도록 함을 목적으로 한다.

제2조(정의) 이 규칙에서 사용하는 용어의 정의는 다음과 같다.

1. "세무조사"란 「지방세기본법」(이하 "법"이라 한다) 제136조에 따라 조사공무원이 질문·검사권으로 납세자 등을 상대로 지방세 부과·징수에 관한 조사를 하기 위하여 질문을 하거나 장부·서류 및 그 밖의 물건을 검사·조사 또는 확인하는 행위를 말한다. 다만, 「조세범 처벌절차법」에 따른 범칙 사건조사는 이에 포함하지 않는다.
2. "조사공무원"이란 지방자치단체의 장으로부터 특정한 납세자에 대한 세무조

사의 명령을 받은 지방 세무공무원을 말한다.

3. "일반조사"란 특정한 납세자에 대하여 지방세의 과세요건 성립 여부, 과세표준액 및 세율 적용의 적정 여부를 검증하기 위한 세무조사를 말한다.
4. "특별조사"란 세금을 탈루시킨 수범이나 규모로 보아 일반조사 방법으로는 실효를 거두기 어려운 경우에 별도 계획에 따라 실시하는 세무조사를 말한다.
5. "직접조사"란 납세자의 사무실·공장·사업장 또는 주소지 등에 출장하여 직접 해당 납세자 또는 그 관련인을 상대로 실시하는 세무조사를 말한다.
6. "서면조사"란 납세자가 신고하거나 제출한 서류로 지방세의 납부 또는 과세의 적정 여부를 검증하는 세무조사를 말한다.
7. "전자신고"란 조사대상 납세자가 제출할 서류를 정보처리장치에 전자적 형태로 작성한 후 전자서명 및 암호화하여 군산시장(이하 "시장"이라 한다)이 지정하는 정보처리장치에 신고하는 것을 말한다.

제3조(세무조사의 기본원칙) 세무조사는 다음 각 호의 원칙에 따라 성실하게 수행하여야 한다.

1. 신의성실의 원칙 : 세무조사를 수행하는 경우에는 신의를 지켜 성실하게 집행하고, 특히 납세자에게 이미 알려진 사항에 어긋나는 처분을 해서는 안 된다.
2. 근거과세의 원칙 : 세무조사와 부과권의 행사는 법인장부 및 이에 관계되는 증빙자료 등 객관적인 증거에 의하고, 이를 납세자가 납득할 수 있도록 하여야 한다.
3. 조사비례의 원칙 : 세무조사는 세무조사의 목적달성에 필요한 최소한의 범위에서 실시하여야 한다.
4. 납세자별 구분조사의 원칙 : 세무조사는 신고의 성실도와 업종 등 객관적인 기준에 따라 구분하여 실시하여야 한다.

제4조(비밀준수의 의무) 조사공무원(상급관리자를 포함한다)이 세무조사와 관련하여 알게 된 사실 중 일반적으로 공표되지 않았거나, 공표하면 국가·지방자치단체 또는 해당 납세자에게 불이익이 될 사항은 재직 중은 물론 퇴직 후에도 누설해서는 안 된다.

제5조(세무조사의 관할) 세무조사의 사무는 지방세의 납세지를 관할하는 시장이 수행한다. 다만, 필요하면 도지사 또는 다른 지방자치단체의 장에게 조사를 의뢰할 수 있다.

제6조(세무조사의 협조) ① 납세자의 주소지(본점 또는 주사무소의 소재지를 포함한다. 이하 같다)와 사업장(지점·제조장·직배장·하치장 등을 포함한다. 이하 같다)이 납세지와 관할을 달리하여 다른 지방자치단체의 협조가 필요하면 시장은 세무조사의 시작 전 또는 진행 중에 협조사항을 구체적으로 명확하게 기록하여 다른 지방자치단체의 장에게 요청하여야 한다.

② 시장이 다른 지방자치단체의 장으로부터 협조를 요청받으면 신속히 세무조사를 하고, 그 결과를 알려야 한다.

제7조(다른 규정 등과의 관계) 이 규칙은 세무조사에 관한 다른 규정이나 업무지침 등에 우선하여 적용한다.

제2장 세무조사 대상자의 선정

제8조(조사대상자의 구분선정) 조사대상자는 지방세에 관한 신고 및 납세의 성실도, 업종 등을 기준으로 구분하여 선정하되, 다음 각 호의 어느 하나에 해당하는 자의 경우에는 도지사에게 세무조사를 의뢰할 수 있다.

1. 둘 이상의 시·군·구와 연관된 자
2. 취득가액 10억원 이상 부동산을 취득한 자
3. 지방세 1천만원 이상 비과세·감면을 받은 자

4. 최근 2년 이내에 세무조사를 받지 않은 자

제9조(선정기준의 공정성과 타당성) 조사대상자의 선정기준을 정할 경우에는 납세자가 납득할 수 있는 명백하고 객관적인 기준을 제시하여 세무조사의 공정성과 타당성을 유지하여야 한다.

제10조(납세자의 신고 존중) 조사대상자의 성실한 신고납부를 유도하고 공평과세를 실현하는데 필요한 최소한의 범위에서 조사대상자를 선정하여야 한다.

제11조(일반조사대상자) ① 일반조사대상자는 해당 납세자의 세원 관리상황과 서면신고의 내용을 종합적으로 검토하여 이 규칙이 정하는 원칙의 범위에서 선정하여야 한다.

② 같은 납세자에 대하여 중복조사의 방지, 신고납부 풍토의 조성, 경제·사회정책의 효율적 지원 등을 위하여 필요하면 공평성을 해치지 않는 범위에서 조사대상에서 제외할 수 있다.

③ 일반조사대상자는 서면조사를 원칙으로 하되, 조사대상자의 의사와 성실도 등을 감안하여 서면조사대상자 또는 전자신고조사대상자로 구분하여 선정할 수 있다.

④ 제3항에 불구하고 다음 각 호의 어느 하나에 해당하는 자는 직접조사를 실시할 수 있다.

1. 서면조사서를 제출하지 않거나 불성실하게 작성한 자

2. 탈루세원정보가 포착된 자

3. 직전 조사기간 이후에 1억원 이상의 부동산 등을 취득한 자

4. 직전 조사기간 이후에 1백만원 이상의 지방세를 비과세·감면 받은 자

5. 최근 2년 이내 세무조사를 받지 않은 자

⑤ 제3항에 따른 서면조사는 조사대상자로부터 별지 제5호 서식의 지방세

서면조사서를 제출받아 조사를 실시한다.

제12조(특별조사대상자) ① 특별조사대상자는 탈세정보자료에 의하여 세금을 탈루한 혐의가 있거나 세금을 탈루한 것으로 의심되는 자로 하되, 그 구체적인 선정기준은 따로 정할 수 있다.

② 제1항에 따라 특별조사대상자의 선정은 다음 각 호의 어느 하나에 해당하는 경우에만 실시할 수 있다.

1. 탈세혐의가 있거나 탈세정보가 구체적으로 제공한 때
2. 일반조사로 실효를 거두기 어려운 때

제13조(영세·성실기업에 대한 세무조사 면제) ① 다음 각 호의 어느 하나에 해당하는 자로서 면제대상자 선정일 현재 지방세 체납액이 없으면 세무조사를 3년간 면제한다.

1. 취득가액 3억원 미만의 부동산을 취득한 자
2. 해당 지방자치단체의 조례에 따라 우수 중소기업 등으로 선정된 자
3. 창업중소기업 및 도내 이전기업
4. 「중소기업기본법」 제2조제2항에 따른 소기업 및 「소기업 및 소상공인지원을 위한 특별조치법」에 따른 소상공인(취득가액 6억원 이상의 부동산을 취득한 경우는 제외한다)

② 제1항에 불구하고 해당하는 자에게 탈세정보가 포착된 경우와 연간 도급가액 100억원 이상을 시공하는 건설업 법인 또는 종업원 수가 50명을 초과하는 법인은 제1항의 적용 대상에서 제외한다.

제3장 세무조사 실시

제14조(중복조사 금지) ① 같은 납세자에게 일반조사를 연 2회 이상 실시해서는 안 된다. 다만, 해당 납세자에게 객관적으로 명백한 세금탈루의 혐의가 있거나

납기 전 징수사유가 발생한 경우에는 그렇지 않다.

② 일반조사계획을 수립할 경우에는 중복조사를 방지하기 위하여 필요한 조치를 마련하여야 한다.

제15조(조사범위 등의 준수) 세무조사를 하는 경우에는 조사범위·조사기간·조사방법 등을 미리 정하고, 조사공무원은 이를 지켜야 한다.

제16조(조사장소의 한정) 세무조사는 납세자의 주소·거소·사무소 또는 사업장에서 실시한다. 다만, 해당 납세자의 편의를 위하여 부득이한 경우에는 그렇지 않다.

제17조(조사시간의 제한) 납세자를 직접 상대로 하는 세무조사는 부득이한 경우를 제외하고는 납세자의 일과 시간 내에 실시하여야 한다.

제18조(세무조사의 사전통지 및 연기 신청) ① 세무조사를 하는 경우에는 조사받을 납세자에게 조사개시 10일 전에 조사대상 세목, 조사기간 및 조사사유 등 법 시행령 제92조제1항 각 호의 사항을 알려야 한다. 다만, 사전에 알릴 경우에 증거인멸 등으로 세무조사 목적을 달성할 수 없다고 인정되면 사전통지를 생략할 수 있다.

② 제1항에 따른 통지받은 납세자가 천재지변이나 다음 각 호의 어느 하나에 해당하는 사유로 조사를 받기가 곤란하면 시장에게 세무조사를 연기하여 줄 것을 신청할 수 있다.

1. 화재나 그 밖의 재해로 사업상 심한 어려움이 있는 때
2. 납세자나 납세관리인의 질병, 장기출장 등으로 세무조사를 받는 것이 곤란하다고 판단되는 때
3. 권한 있는 기관에 장부·증빙서류가 압수 또는 영치된 때
4. 제1호부터 제3호까지의 준하는 사유가 있는 때

③ 제2항에 따라 세무조사를 연기해 줄 것을 신청하려는 자는 다음 각 호의 사항을 적은 신청서를 시장에게 제출하여야 한다.

1. 세무조사를 연기받으려는 자의 성명과 주소 또는 영업소
2. 세무조사를 연기받으려는 기간
3. 세무조사를 연기받으려는 사유
4. 그 밖에 필요한 사항

④ 시장은 제3항에 따른 연기신청을 받으면 그 승인 여부를 결정하고, 그 결과를 조사개시 전까지 납세자에게 알려야 한다.

제19조(조사기간) 세무조사를 실시함에 있어 미리 조사대상자별로 20일 이내의 기간을 정하여 시작하되, 조사기간은 최소한의 범위에서 정하여야 한다.

제20조(조사기간의 연장) 세무조사를 시작한 후 조사기한까지 조사목적을 달성할 수 없는 사유가 발생하면 시장은 당초의 조사기간을 연장할 수 있다.

제21조(수색·영치의 금지) ① 「조세범 처벌절차법」에 의하지 않은 일반조사(특별조사를 포함한다)를 할 경우에는 납세자의 주택 또는 사무실 등을 수색하거나 장부·서류 등을 영치할 수 없다. 다만, 다음 각 호의 어느 하나에 해당하면 그렇지 않다.

1. 진행 중인 범칙 행위를 발견할 때
2. 비밀장부 등 범칙 증거를 발견할 때

② 제1항의 단서의 경우에 조사공무원은 그 사실을 시장에게 즉시 보고하고, 조세범칙조사로의 전환 절차를 밟아야 한다.

③ 제1항 단서에 따라 장부·서류 등을 영치하려면 별지 제1호 서식에 따른 영치증과 별지 제2호 서식에 따른 영치목록을 내주어야 한다.

제22조(장부·서류 등의 예치) ① 특별조사를 실시함에 있어 탈루혐의에 대한 증

거 서류 등을 확보하기 위하여 부득이한 경우에는 장부·서류 등을 예치할 수 있다.

② 제1항에 따라 장부·서류 등을 예치하려면 별지 제3호 서식에 따른 예치증과 별지 제4호 서식에 따른 예치목록을 내주어야 한다.

③ 제1항에 따른 장부·서류 등의 예치는 조사목적에 필요한 최소한의 범위에서 실시하여야 한다.

제23조(조사권을 남용한 조사공무원 등에 대한 조치) 시장은 정당한 절차와 적법한 방법이 아닌 조사편의 등의 수단으로 조사권을 남용한 조사공무원과 조사책임자(세무과장을 말한다. 이하 같다)에게 재발 방지를 위하여 필요한 조치를 하여야 한다.

제24조(조사권 행사의 제한과 납세자의 조력을 받을 권리) ① 조사대상 납세자 및 이와 관련된 자에 대한 조사권의 행사는 해당 조사에 필요한 범위에서만 하여야 한다.

② 납세자는 세무조사를 받는 경우에 변호사, 공인회계사, 세무사 또는 경영지도사 등 조세에 전문지식을 갖춘 자에게 조사에 참석하거나 의견을 진술하게 할 수 있다.

제4장 세무조사 사무의 관리

제25조(세무조사 계획의 수립) ① 시장은 업무량과 인력사정 등을 고려하여 연간 세무조사종합계획을 수립하여야 한다.

② 세무조사대상자별 세무조사 계획은 조사기간·조사범위·조사방법·조사장소 및 조사 시작 예고 등을 검토하여 조사책임자가 직접 수립한다.

제26조(법인명부 관리) ① 세무조사대상 법인의 현황, 조사연혁 및 폐업 사실을 적은 법인명부를 갖춰 놓아야 한다.

② 제1항에 따른 법인명부는 별지 제6호 서식에 따라 작성하여야 한다.

제27조(준비조사) ① 조사공무원이 일반조사를 하는 경우에는 시작하기 전에 활용 가능한 다음 각 호의 자료를 분석·검토하여 조사대상자에 대한 문제점과 중점 조사사항을 도출하고, 조사방향을 설정하여 효율적인 세무조사가 될 수 있도록 하여야 한다.

1. 신고납부 내용
2. 전산 분석자료
3. 행정기관 보유자료
4. 그 밖의 정보 및 수집자료 등

② 조사공무원은 준비조사에서 나타난 문제점을 도출하여 준비조사서를 작성하고, 조사책임자에게 보고하여야 한다.

③ 조사책임자는 효율적인 세무조사 업무가 수행되도록 미리 조사방향을 설정하고, 구체적으로 조사공무원에게 제시하여야 한다.

제28조(조사의 지휘) ① 모든 세무조사는 조사책임자의 지휘를 받아 실시하여야 한다.

② 조사책임자가 장기간 조사를 지휘할 수 없는 사유가 있으면 그 직무를 대리하는 자가 조사책임자가 된다.

제29조(조사의 시작 등) ① 조사공무원은 세무조사를 시작하는 경우는 납세자권리헌장의 내용이 수록된 문서를 납세자에게 내주어야 한다.

② 조사공무원이 세무조사를 할 때에는 반드시 그 권한을 증명할 수 있는 증명서(법 시행규칙 제62조 별지 제99호 서식)를 휴대하고, 관련인에게 제시하여야 한다.

제30조(조사 결과 보고) ① 조사공무원은 세무조사한 사항을 일일보고서로 매일

조사책임자에게 결과 보고하여야 한다. 다만, 원격지조사 등 업무 형편상 부득이한 경우에는 구두 또는 전화로 보고한 후에 조사책임자의 지시에 따라 서면 결과보고서를 제출할 수 있다.

② 조사공무원은 다음 각 호의 어느 하나에 해당하면 조사상황을 조사중간 보고서로 시장에게 결과 보고하여야 한다.

1. 해당 납세자에 대한 조사기간이 장기간인 때
2. 특별히 중요한 사항이 있어 중간보고가 필요한 때
3. 시장 또는 조사책임자의 지시가 있는 때

제31조(세무조사의 진행 관리) ① 세무조사의 보고를 받은 조사책임자는 앞으로 조사할 사항과 새로운 문제점에 대하여 구체적인 조사방향을 제시하여야 한다.

② 조사공무원은 준비조사에서 도출된 문제점과 조사책임자의 지시사항을 빠짐 없이 조사하고, 그 조사내용을 서면으로 결과 보고하여야 한다.

③ 조사공무원은 세무조사에서 들어난 모든 사항에 대하여 명확한 증거서류를 확보하고, 다툼의 소지를 미리 예방하여야 한다.

제32조(세무조사 결과의 통지) 조사공무원이 세무조사를 마치면 그 조사결과를 빠른 시일 내에 서면으로 납세자에게 알려야 한다. 다만, 다음 각 호의 어느 하나에 해당하면 결과통지를 생략할 수 있다.

1. 법 제73조제1항에 따른 납기 전 징수의 사유가 있는 때
2. 조사결과를 통지하려는 날로부터 부과제척기간의 만료일 또는 징수권의 소멸시효완성일까지의 기간이 3개월 이하인 때
3. 폐업으로 통지가 불가능한 때
4. 납세관리인을 정하지 않고, 국내에 주소 또는 영업소를 두지 않은 때

제33조(과세정보의 통보와 조사기법의 개발보급) ① 세무조사 과정에서 파악되는

여러 가지 과세정보는 과세자료처리대장에 등재하고, 다른 지방자치단체와 관련된 과세자료 또는 국세와 관련된 자료는 그 지방자치단체의 장 또는 관계세무서장에게 지체 없이 알려야 한다.

② 조사공무원은 조사과정에서 발견된 법령 및 제도상의 문제점이 시정될 수 있도록 시장과 도지사 그리고 행정안전부장관에게 보고하여야 한다.

제5장 보칙

제34조(조사공무원의 행동수칙 등) ① 법 제136조에 따른 조사공무원의 증명서는 시장이 조사공무원별로 1매씩 발급하고, 퇴직·전출 등의 변동사유가 발생하면 회수하여 파기하여야 한다.

② 조사공무원은 별표의 조사공무원 행동수칙을 숙지하고, 이를 지켜야 한다.

③ 제2항에 따른 조사공무원의 행동 수칙은 별표 1과 같이 정한다.

제35조(준용) 이 규칙에서 정하지 않은 사항은 법의 규정에 따른다.

부칙

제1조(시행일) 이 조례는 공포한 날부터 시행한다.

제2조(적용기간) 제13조제1항제4호 규정은 2013년 10월 31일까지 적용한다.

제3조(경과조치) 이 규칙 시행 당시 종전 규정에 따라 세무조사를 면제받은 기간이 종료하지 않은 경우 종전의 예에 의한다.

[별표 1]

조사공무원 행동수칙(제34조제3항 관련)

① 조사공무원의 기본자세

- ① 조사공무원은 세무조사운영규칙을 숙지하고 반드시 이를 지켜야 한다.
- ② 조사공무원은 인격의 도야와 조사기법의 개발을 위하여 부단히 연구하고 노력하여야 한다.
- ③ 조사공무원은 세정의 최일선 역군으로써 세정의 거울이 됨을 명심하여 항상 몸가짐을 바르게 하고 품위를 유지하여야 하며 공정하고 친절한 자세로 조사에 임하여야 한다.
- ④ 조사공무원은 권위주의적 언행을 삼가고 납세자의 권익과 편의를 최대한으로 보장하여야 하며, 세무조사로 인하여 정상적인 영업 활동이나 사생활에 지장을 주어서는 안 된다.
- ⑤ 조사공무원은 그 직무를 수행함에 있어서 신의를 좇아 성실히 수행하여야 한다.
- ⑥ 조사공무원은 법규를 엄격히 준수하여야 하고 업무집행 과정에서 법령을 무리하게 확대해석하거나 재량권을 일탈 또는 남용하여서는 안 되며 조사목적과 직접 관계 없는 내용이나 개인의 사생활에 관한 사항을 조사하여서는 안 된다.
- ⑦ 조사공무원은 세무조사 과정에서 습득한 비밀은 이를 외부에 누설하거나 다른 목적에 이용하여서는 안 된다.

② 조사 착수 전 준수사항

- ① 조사공무원은 세무조사가 신속하고 효과적으로 진행될 수 있도록 세무조사에 필요한 모든 자료를 수집, 분석하여야 한다.
- ② 납세자의 편의제공을 위한 조사예고 이외에는 조사계획이나 준비조사 내용 등을 조사 착수 전에 납세자나 외부에 누설하여서는 안 된다.
- ③ 조사계획 수립 후 실지조사가 착수되기 전에 어떠한 명목으로도 납세자와 접촉하거나 자료 제출 등을 요구하여서는 안 된다.

③ 조사 진행 중 준수사항

- ① 세무조사를 하는 때에는 반드시 증명서를 제시하여야 하며 납세자에게 조사의 목적, 조사대상 선정이유, 조사기간 및 범위를 상세히 설명하여 납세자가 조사 사유를 충분히 납득하도록 하여야 하며 준비된 안내문을 전달하여야 한다.
- ② 납세자가 세무조사를 거부하거나 이해를 못할 경우에는 조사권의 근거와 한계를 상세히 설명하여 납세자의 이해를 구하고 그래도 거부하는 경우에는 관리자에게 보고하고 그 지휘에 따라야 한다.
- ③ 세무조사에 착수한 때에는 그 사실을 보고체계를 통하여 즉시 보고하여야 한다.

- ④ 조사공무원은 조사계획에 의한 조사방법, 조사범위, 조사기간을 반드시 지켜야 한다.
- ⑤ 조세범 처벌절차법에 의하지 아니하고는 어떠한 경우에도 납세자의 주택이나 사업장 또는 사무실을 수색·영치하여서는 안 되며, 세무조사는 납세자가 제시하는 장부와 증빙서류를 기초로 하여야 한다. 다만, 수색하지 않고 조사현장에서 발견된 비밀장부나 증빙서류를 납세자로부터 임의 제출받았을 때에는 즉시 조사책임자에게 보고하고 그 지시를 따라야 한다.
- ⑥ 조사공무원은 근무시간 중에만 조사하는 것을 원칙으로 하며 시간외에 조사를 하여야 할 필요가 있을 때에는 반드시 납세자의 동의를 얻어야 하며 상사에게 그 내용을 보고하여야 한다.
- ⑦ 조사 진행 중 조사사항에 대하여 납세의무자가 소명할 수 있는 기회를 충분히 주어야 하며, 납세자가 이견을 제시하는 경우에는 먼저 문제점에 대하여 긍정적인 자세로 검토하여야 한다.
- ⑧ 납세의무자의 소명내용이 적법하고 이유가 있는 경우에는 정중하게 사과한 후 이를 솔직하게 받아들여 즉시 시정하여야 하며, 납세의무자가 소명내용이 잘못된 경우에는 납세자가 납득할 수 있도록 잘못된 이유를 충분히 설명하여야 한다.
- ⑨ 납세의무자의 이견에 대하여 충분한 검토에도 불구하고 스스로 판단할 수 없는 사항은 조사책임자에게 보고하여 그 지시에 따른다.
- ⑩ 사실관계에 관한 조사사항에 대하여는 반드시 과세근거를 확보하여 추후 불복이나 쟁송을 제기하는 일이 없도록 하여야 한다.
- ⑪ 조사공무원은 하루의 조사가 끝나면 납세의무자에게 수고가 많았음을 인사하고, 다음날 몇 시에 다시 오겠다는 뜻을 전달하여야 하고, 약속시간은 반드시 지켜야 하며 부득이 이행하지 못할 경우에는 사전에 연락하여야 한다.
- ⑫ 조사공무원은 지시에 따라 매일 또는 격일로 조사사항을 관리자에게 상세히 결과보고하고 차후 조사방향을 지시받아 성실히 이행하도록 한다.

4 조사 종결시 준수사항

- ① 조사공무원이 조사를 종결하였을 경우에는 납세의무자에게 조사 종결되었음을 알리고 조사기간 동안 성실히 조사에 협조해 준데 대하여 감사의 인사를 하여야 한다.
- ② 조사공무원은 조사의 종결 즉시 종결결과보고를 하고, 관리자의 지시에 따라 처리하여야 한다.
- ③ 조사공무원은 세무조사를 종결한 때에는 신속히 처리하되, 고지 전에 조사내용을 납세의무자에게 통지하여 해명의 기회를 부여하여야 한다.
- ④ 납세의무자가 조사내용의 통지를 받고 그 내용에 이의가 있어 이에 대한 해명자료를 제출할 경우에는 이를 충분히 검토하여 그 이유가 있다고 인정될 때에는 이를 반영하여 결정 통지하여야 한다.
- ⑤ 조사공무원은 조사과정에서 발견된 법령 및 제도상의 문제점은 이를 시정할 수 있도록 조사복명시 “세법등 개정건의서”를 계통에 따라 보고하여야 한다.
- ⑥ 조사결과 타 기관 과세대상이 있을 경우에는 증빙자료를 첨부 관할청에 즉시 통보한다.

[별지 제1호 서식] (제21조제3항 관련)

영 치 증

법인명(상 호) :

소재지(사업장) :

대표자(성 명) :

(생년월일) :

「조세범 처벌절차법」 제5조에 따라 위 납세의무자에 대한 별첨목록의 서류 등을 세무조사기간동안 아래와 같이 정히 영치합니다.

영 치 사 유						
영 치 기 관						
영 치 기 간	년 월 일부터 년 월 일까지					
영치공무원	소속		직급		성명	
입 회 인	소속		직		성명	
서명날인거부사유						

년 월 일

군 산 시 장

직인

210mm × 297mm(신문용지 54g/㎡(재활용품)) 또는 (일반용지 60g/㎡(재활용품))

〔별지 제2호 서식〕 (제21조제3항 관련)

영 치 목 록

일련번호	물 건 명	수량	제 출 자	소 유 자	비고

210mm × 297mm(신문용지 54g/m²(재활용품)) 또는 (일반용지 60g/m²(재활용품))

〔별지 제3호 서식〕 (제22조제2항 관련)

예 치 증

법인명(상 호) :

소재지(사업장) :

대표자(성 명) :

(생년월일) :

위 업체에 대한 특별세무조사와 관련하여 별첨목록의 장부·서류 등을 세무조사기간동안 아래와 같이 예치합니다.

예 치 사 유						
예 치 기 간	년 월		일부터	년 월		일까지
입 회 인	소속		직		성명	

년 월 일

〔예치공무원〕 소 속 :

직 급 :

성 명 :

□□

군산시장

직인

210mm × 297mm(신문용지 54g/㎡(재활용품)) 또는 (일반용지 60g/㎡(재활용품))

〔별지 제4호 서식〕 (제22조제2항 관련)

예 치 목 록

일련번호	물 건 명	수량	제 출 자	소 유 자	비고

210mm × 297mm(신문용지 54g/m²(재활용품)) 또는 (일반용지 60g/m²(재활용품))

지방세 서면 조사서

(지방세 납세자권리헌장 재중)

	법인유형	주요목적사업
<p>○ 법 인 명 : (인)</p> <p>○ 대 표 자 :</p> <p>○ 법인소재지 :</p> <p>○ 사 업 년 도 : 년 월 일부터 ~</p> <p style="padding-left: 150px;"> 년 월 일까지 (제 기)</p> <p>○ 작 성 자 : (근무부서) (성명) (인)</p> <p style="padding-left: 100px;"> (전 화) (팩스)</p> <p>○ 제 출 일 자 : 년 월 일</p>	<p>제조업 ()</p> <p>건설업 ()</p> <p>판매업 ()</p> <p>운송업 ()</p> <p>기 타 ()</p>	

군산시장 귀하

297mm × 210mm(신문용지 54g/㎡(재활용품)) 또는 (일반용지 60g/㎡(재활용품))

지방세 서면조사 안내

(9-2)

「지방세

1. 이 조사서는 법인에 대한 각종 지방세가 정당하게 납부되었는지 여부를 규정에 따라 조사하는 것이므로 각 서식의 작성요령에 따라 성실하게 작성하십니다.

제136조제1항의

2. 이번 조사는 서면조사이므로 “조사서에 첨부 할 서류”에 대하여는 첨부서류만으
록 제출하여 주시고, 첨부된 서류는 □내에 V로 표기하여 주시기 바랍니다.

3. 사업년도별 작성 [조사대상기간이 3년이면 사업년도별(3개년) 각각 작성] 및
군 전체분을 작성 제출하여 주시기 바랍니다.

※ 작성후 보낼 곳 : 전라북도 군산시 조촌동 888번지 군신사청 제1층

우편번호 : 573-703

※ 문의사항 전화 : (063) 000-0000

작성시 00시.

297mm × 210mm(신문용지 54g/m²(재활용품))

조사서에 첨부할 서류

(9-3)

○ 공통으로 첨부하여야 할 서류(건설업, 제조업, 기타법인 모두 해당)

☐ 법인등기부등본

☐ 사업자등록증(본점 및 지점사업장)

☐ 각 사업년도별 법인세 과세표준과 세액을 세무서에 신고한 신고서(대차대조표, 손익
감가상각명세서, 주식이동상황명세서 및 주식·출자지분 양도 명세서 등)

☐ 도급공사원가명세서 및 도급계약서 사본

☐ 각 사업년도별 법인세할 주민세 사업장별 신고내역서 이익잉여금처분계산서,

※ 첨부된 서류 사본은 반드시 원본대조필 날인

※ 법인등기부등본, 사업자등록증 등 서류가 행정정보공유시스템에 의하여
생략

297mm × 210mm(신문용지 54g/㎡(재활용품))

- 20 -

능할 경우에는 제출

반용지 60g/㎡(재활용품))

서 석 목 차

(94)

1. 특별징수분 지방소득세 명세서
2. 재산분 주민세 명세서
3. 종업원분 지방소득세 명세서

297mm × 210mm(신문용지 54g/m²(재활용품))

- 21 -

반용지 60g/m²(재활용품))

1. 특별징수분 지방소득세 명세서

사업년도 _____ 사업장 _____ 도 시·군 구 읍·면·동 번지(호) _____

① 소 득 세 납 부 액										
구분 월별	근로	퇴직	배당	이자	사업	법인세 제98조	기타	합 계 (과세표준액)		

1	2								기납부 세액	납부일자
3										
4										
5										
6										
7										
8										
9										
10										
11										
12										
연말 정산 합계										
※ 사업장이 많을 경우 사업장별로 각각 별도작성(본 서식을 복사하여 사용)										
297mm × 210mm(신문용지 54g/m ² (재활용품))										
- 22 -										

2 재산분 주민세 명세서(군산시 소재 사업장)

(9-6)

①비 과 세 면 적

(한글·원)

사업장명		소재지		사 업 개		연면적		구내		기타		소계	계(한글·원)	
				서일	(a)	기숙사		식당				(b)	(a-b)	(c)
												부	납부	차인세액
												액	일자	(f)(d-e)

반응지 60g/ m²(재활용품))

※ ~~사식 2 재산분 주민세 명세서(군산시 소재 사업장) 작성요령~~

- 사업장면적 330㎡이하의 사업장 소재지, 명칭, 연면적만 기재하고 330㎡초하는 납부세액 등을 기재

① 비과세 면적 : 기숙사, 구내식당, 연수관등 복리후생시설 250㎡에 해당

- 비과세 내역 : 비과세에 해당하는 면적을 해당란에 기재

② 정 당 세 액 : 과세면적 × 250원

297mm × 210mm(신문용지 54g/㎡(재활용품))

3. 종업원분 지방소득세 명세서(군산시 소재 사업장)

<사업장명 : _____>

		월별	1월	2월	3월	4월	5월	6월	7월	8월	9월	10월	
구분		급여											
			(단위 : 원)										
① 근로소득	상여										12월	13월 (정산)	계
	①a 소계												
② 비과세소득	연장												
	차량												
③ 종업원수	②b 소계												
	관리												
④ 산출세액	생산												
	수시												
⑤ 기납부액	계												
	과세표준 ⑤c = (①a - ②b)												
⑥ 납부일자	급여지급일												
	④산출세액 ⑥c × (0.5/100)												
⑦ 납부일자	기납부액												
	납부일자												
※ 반드시 연도별 결산서상의 급여, 상여, 잡급, 복리후생비중 급여성격의 계정과 일치 하여야 함 297mm × 210mm(신문용지 54g/m²(재활용품))													
- 25 -													

※ 서식 3. 종업원분 지방소득세 명세서(군산시 소재 사업장) 작성요령

- ① 근로소득 : 사업주가 그 종업원에게 지급하는 급여로서 「소득세법」 제20조 제(9)항에 의한 근로소득에 해당하는 금액의 총액을 기재
- ② 비과세 소득 : 「소득세법」 제12조 제4호의 규정에 의한 비과세 대상급여를 기재
- ③ 종업원수 : 급여의 지급여부에 불구하고 사업주 또는 그 위임을 받은 자와의 하여 당해 사업에 종사하는 자를 기재, 수시 고용인용의 경우 월 평균인원을 합한 인원수로 산정
- ④ 산출세액 : ③종업원 수가 50인을 초과하는 경우로서 과세표준(㉠)에 세율(0.5/1) 또는 고용계약에 의 하여 산출

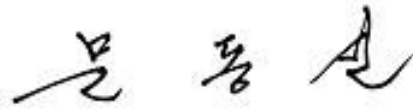
하여 산출

297mm × 210mm(신문-용지 54g/m²(재활용품))

[illegible]

군산시상근인력관리규정 일부개정규정을 다음과 같이 발령한다.

군 산 시 장



2011년 4월 1일

군산시 훈령 제 278호

군산시상근인력관리규정 일부개정규정

군산시상근인력관리규정 일부를 다음과 같이 개정한다.

별표를 별지와 같이 한다.

부 칙

이 규정은 발령한 날부터 시행한다.

[별표]

상근인력의 정수표(제7조 관련)

1. 고용상근인력의 정수

부 서 별	계	단 순 노 무 원					환 경 미화원	도 로 보수원
		소계	시설물.장비 유지관리인부	현장공사.작업 등 현업인부	현장지도단속 감시현장인부	단순잡역 조부인부		
계	201	120	27	21	12	60	41	40
본청 소계	124	57	5	7	7	38	41	26
공보담당관	2	2	1			1		
감사담당관	1	1				1		
새만금지원담당관	1	1				1		
총 무 과	5	5				5		
기획예산과	1	1				1		
회 계 과	1	1				1		
세 무 과	3	3				3		
징 수 과	1	1				1		
민원봉사과	6	6		1	1	4		
지역경제과	2	2				2		
투자지원과	2	2	1			1		
해양수산과	1	1				1		
산림녹지과	1	1				1		
주민생활지원과	2	2	1			1		
복지지원과	1	1		1				
여성아동복지과	2	2	1	1				
문화체육과	2	2				2		
관광진흥과	3	3	1	1		1		
환경위생과	2	2				2		
자원순환과	44	3		3			41	
건 설 과	28	2			1	1		26
주 택 과	1	1				1		
교통행정과	6	6			5	1		
토지정보과	6	6				6		
직속기관 소계	20	20	12	5		3		
보 건 소	15	15	12			3		
농업기술센터	5	5		5				
사업소 소계	49	35	10	9	4	12		14
수 도 과	11	7		4	2	1		4
하 수 과	11	1	1					10
체육시설관리과	11	11	4	4	2	1		
시립도서관관리과	8	8	3	1		4		
문화회관관리과	1	1				1		
철새생태관리과	2	2	2					
차량등록사업소	5	5				5		
의회사무국 소계	8	8			1	7		
의회사무국	8	8			1	7		

2. 청원경찰 및 청원산림보호직원의 정수

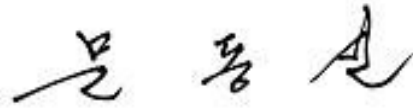
부 서 별	합 계	청원경찰	청원산림보호직원			기 타 비경비분야
			소계	녹지훼손 단 속	기타 감시	
계	60	56	4	2	2	
본청소계	28	24	4	2	2	
총 무 과	17	17				
지역경제과	1	1				
산림녹지과	4		4	2	2	
자원순환과	3	3				
문화체육과	3	3				
사업소계	32	32				
농업기술센터	2	2				
수 도 과	13	13				
체육시설관리과	5	5				
시립도서관관리과	4	4				
문화회관관리과	4	4				
철새 생태 관리과	4	4				

신 · 구조문대비표

현행								개정안							
[별표] 상근인력의 정수표 (제7조 관련)								[별표] 상근인력의 정수표 (제7조 관련)							
1. 고용상근인력의 정수								1. 고용상근인력의 정수							
부서별	계	단순노무원					환경미화원	부서별	계	단순노무원					환경미화원
		소계	시설 물.장비 유지관리 인부	현장 공사.작업 등 현업 인부	현장 지도 단속 감시 현업 인부	단순 조무 인부				소계	시설 물.장비 유지관리 인부	현장 공사.작업 등 현업 인부	현장 지도 단속 감시 현업 인부	단순 조무 인부	
계	201	121	27	22	14	58	40	계	201	120	27	21	12	60	41
본청 소계	124	58	5	8	9	36	40	본청 소계	124	57	5	7	7	38	41
신 설								새만금지원담당	1	1				1	
총 무 과	4	4				4		총 무 과	5	5				5	
세 무 과	2	2				2		세 무 과	3	3				3	
농수산물유통과	1	1				1		삭 제							
주민생활지원과	3	3	1		1	1		주민생활지원과	2	2	1			1	
여성복지과	3	3	1	1	1			여성아동복지과	2	2	1	1			
청 소 과	44	4		4			40	자원순환과	44	3		3			41
사업소 소계	49	35	10	9	4	12		사업소 소계	49	35	10	9	4	12	
체육시설관리과	10	10	3	4	2	1		체육시설관리과	11	11	4	4	2	1	
문화회관관리과	2	2	1			1		문화회관관리과	1	1				1	

군산시 지방공무원 인사 관리규정 일부개정규정을 다음과 같이 발령한다.

군 산 시 장



2011년 4월 1일

군산시 훈령 제 279호

군산시 지방공무원 인사 관리규정 일부개정규정

군산시 지방공무원 인사 관리규정 일부를 다음과 같이 개정한다.

제12조제1항에 단서를 다음과 같이 신설한다.

다만, 9급은 행정,사회복지직으로 당해 직급에서 읍면동 근무 경력이 1년 이상인 자.

제16조제1항제2호 표를 다음과 같이 한다.

근무기간		점수	비고
6급~8급	9급		
48개월 이상	24개월 이상	40점	
43~47개월	22~23개월	38점	
37~42개월	19~21개월	36점	
31~36개월	16~18개월	34점	
25~30개월	13~15개월	32점	
24개월까지	12개월까지	30점	

부 칙

이 규정은 발령한 날부터 시행한다.

25~30개월	32점	
24개월까지	30점	

3. · 6. (생 략)

② (생 략)

③ (생 략)

25~30개월	13~15개월	32점	
24개월까지	12개월까지	30점	

3. · 6. (현행과 같음)

② (현행과 같음)

③ (현행과 같음)

『군산시 자전거이용 활성화에 관한 조례』 전부개정 조례안 재입법예고

군산시 공고 제2011-532호

「군산시 자전거이용 활성화에 관한 조례」를 전부개정함에 있어 입법예고 기간 주민의견 반영 등 일부 내용이 변경됨에 따라 「군산시 자치법규안 입법예고에 관한 조례」 제5조제5항에 따라 다음과 같이 재입법예고합니다.

2011년 4월 1일

군 산 시 장

군산시 자전거이용 활성화에 관한 조례 전부개정 조례안

1. 제안이유

친환경적인 대중교통수단인 자전거를 이용하는 사람들이 안전하고 편안하게 이용할 수 있도록 「자전거이용 활성화에 관한 법률」이 개정(법률 제9844호, 2009. 12. 29. 공포, 2010. 6. 30.시행)되고, 같은 법 시행령이 개정(대통령령 제22242호, 2010. 6. 29. 공포, 2010. 6. 30.시행)됨에 따라, 자전거의 날·자전거주차장설치기준을 정하고, 그 밖에 무단 방치 자전거의 처분 절차와 방법을 개선하는 등 현행 조례의 운영상 일부 미비점을 개선·보완하려는 것임.

2. 주요 변경 내용

가. 조례안 제6조(활성화계획의 수립 등) 제3항

○ 입법예고(안)

제6조(활성화계획의 수립 등)

- ③ 시장은 활성화계획을 수립하거나 주요사항을 변경하고자 할 경우에는 시민의 의견을 충분히 수렴하고 군산시 자전거이용활성화 위원회의 의견을 반영하여야 한다.

○ 수정(안)

제6조(활성화계획의 수립 등)

- ③ 시장은 활성화계획을 수립하거나 주요사항을 변경하고자 할 경우에는 시민의 의견을 충분히 수렴하고 군산시 자전거이용 활성화 위원회의 심의를 받아 결정하여야 한다.

나. 자전거이용자 인센티브 제공에 대한 의견반영(조례안 제8조)

○ 입법예고(안)

제8조(재정지원) ① 시장은 자전거 타기를 장려하고 자전거이용자의 저변확대를 위하여 자전거 이용자에게 인센티브 등을 제공하는 방안을 강구하고 이를 적극 시행하며, 자전거이용여건의 개선을 위한 시책의 추진에 소요되는 비용의 전부 또는 일부를 지원할 수 있다.

② 시장은 자전거 관련 단체의 조직을 적극 권장하고 지원할 수 있다.

③ 민간단체에서 추진하는 자전거 관련 행사에 후원명칭 사용 승인과 시민홍보물 등을 제작 지원할 수 있다.

④ 시장은 민간사업자로 하여금 자전거이용자에게 각종 인센티브를 제공하도록 적극 권장할 수 있다.

⑤ 시장은 자전거의 교통분담율을 제고하기 위하여 자전거를 타고 출·퇴근하는 근로자에게 출·퇴근수당을 지급할 수 있고, 수당지급에 대한 세부사항은 규칙으로 정한다.

○ 수정(안)

제8조(재정지원) ① 시장은 자전거타기를 장려하고 자전거이용자의 저변확대를 위하여 자전거 이용자에게 인센티브 등을 제공하는 방안을 강구하고 이를 적극 시행하며, 자전거이용활성화를 위한 시책의 추진에 소요되는 경비를 지원할 수 있다.

② ~ ④ 상동

⑤ 삭제

다. 조례안 제9조(자전거 보험)

○ 입법예고(안)

제9조(시민자전거보험) ① 시장은 자전거이용자의 안전과 불의의 사고에 대비하기 위하여 보험에 가입할 수 있다.

② 제1항의 규정에 따른 보험 가입의 대상, 보상의 범위 등은 예산의 범위에서 보험약관을 따른다.

○ 수정(안)

제9조(자전거보험) 시장은 시민의 안전과 불의의 사고에 대비하기 위하여 자전거보험에 가입할 수 있다.

② 삭제

라. 조례안 제14조(자전거 편익시설의 설치·운영)

○ 입법예고(안)

제14조(자전거정비소 등의 설치·운영) ① 시장은 종합터미널, 역, 시내·외 버스정류장 등 연계 교통 환승지점, 대형유통시설 및 공공시설물 등 대중이 이용하는 장소 또는 지역에 자전거정비소 등 자전거이용자의 편익을 위한 시설(이하 “자전거정비소 등”이라 한다)을 설치·운영할 수 있다.

② 시장은 민간단체 등이 자전거정비소 등을 설치·운영할 경우 예산의 범위에서 그 비용의 일부를 보조할 수 있다.

③ 제1항에 따라 설치한 자전거정비소 등의 효율적인 운영을 위하여 민간사업자 또는 민간단체 등에 위탁관리·운영하게 할 수 있다.

④ 제1항에 따라 설치한 자전거정비소 등의 요금, 운영방법은 자전거주차장의 관리·운영 기준에 준하며, 필요한 사항은 시장이 규칙으로 정하는 바에 따른다.

○ 수정(안)

제14조(자전거 편익시설의 설치·운영) ① 시장은 종합터미널, 역, 시내·외 버스정류장 등 연계 교통 환승지점, 대형유통시설 및 공공시설물 등 대중이 이용하는 장소 또는 지역에 자전거정비소 등 자전거이용자의 편익을 위한 시설(이하 “자전거 편익시설”이라 한다)을 설치·운영할 수 있다.

② 시장은 민간단체 등이 자전거 편익시설을 설치·운영할 경우 예산의 범위에서 그 비용의 일부를 보조할 수 있다.

③ 제1항에 따라 설치한 자전거 편익시설의 효율적인 운영을 위하여 민간사업자 또는 민간단체 등에 위탁관리·운영하게 할 수 있다.

④ 제1항에 따라 설치한 자전거 편익시설의 요금, 운영방법은 자전거주차장의 관리·운영 기준에 준하며, 필요한 사항은 시장이 규칙으로 정하는 바에 따른다.

마. 조례안 제16조(자전거타기 생활화의 시범지역 및 시범기관의 지정·운영)

○ 입법예고(안)

제16조(자전거타기 생활화의 시범지역 및 시범기관의 지정·운영) ① 시장은 자전거타기 생활화를 위하여 시범지역 및 공공기관, 민간기업, 학교 등을 대상으로 시범기관을 지정·운영할 수 있다.

② 시장은 제1항의 규정에 의하여 지정된 자전거타기 생활화의 시범 지역 내 주민과 시범기관의 근로자 및 학생 등이 통근·통학시 자전거타기에 솔선수범하도록 권장하여야 한다.

③ 시장은 시범지역 및 시범기관에 자전거타기 활성화를 위하여 예산의 범위에서 그 비용의 일부를 지원할 수 있다.

○ 수정(안)

제16조(자전거타기 생활화의 시범지역 및 시범기관의 지정·운영) ① 상동

② 시장은 제1항에 따라 지정된 자전거타기 생활화의 시범지역 내 주민과 시범기관의 근로자 및 학생 등이 통근·통학시 자전거타기에 솔선수범하도록 권장하여야 한다.

③ 시장은 시범지역 및 시범기관에 자전거타기 활성화를 위하여 재정상의 지원을 할 수 있다.

바. 조례안 제18조(자전거 이용의 날 지정·운영 등)

○ 입법예고(안)

제18조(자전거이용의 날 지정·운영 등) ① 법 제4조의2에 따라 매년 4월 22일을 자전거의 날로 하고, 시장은 자전거의 날과 자전거의 날이 포함된 주간에 자전거이용을 활성화하기 위한 각종 행사를 실시할 수 있다.

② 시장은 민간단체 등이 추진하는 자전거이용의 날 또는 그 밖에 행사가 자전거이용 활성화에 기여한다고 인정하는 경우 예산의 범위에서 사업비의 일부를 지원할 수 있다.

③ 시장은 자전거이용 활성화를 위한 행사 및 캠페인을 실시하고 안전모를 비롯한 자전거 안전장비 및 발광등 등을 제공할 수 있다.

○ 수정(안)

제18조(자전거이용의 날 지정·운영) 법 제4조의2에 따라 매년 4월 22일을 자전거의 날로 하고, 시장은 자전거의 날과 자전거의 날이 포함된 주간에 자전거이용을 활성화하기 위한 각종 행사를 실시할 수 있다.

② ~ ③ 삭제

사. 알기쉬운 법령정비 기준에 따라 재정비

○ 규정에 의한(의하여) → 에 따른(따라)

○ ~ 내지 ~ → ~부터 ~까지

○ 자 → 사람

○ ~ 안에(서) → ~ 에(서)

3. 의견제출

「군산시 자전거이용 활성화에 관한 조례 전부개정조례안」에 대하여 의견이 있는 단체나 개인은 2011년 4월 21일까지 아래사항을 기재한 의견서를 군산시장(참조 : 환경위생과장)에게 제출하여 주시기 바랍니다.

가. 의견 제출사항

(1) 예고 사항에 관한 항목별 의견(찬성 및 반대의견과 이유)

(2) 의견 제출자의 성명(단체인 경우 단체명과 대표자명), 주소 및 전화번호

나. 의견 제출할 곳 : 우) 573-703 군산시 시청로 8번(조촌동 888번지)군산 시청 환경위생과(전화:450-4793, FAX:452-8165)

다. 의견 제출방법 : 서면, 전화, 팩스, 직접방문 등 어느 방법이든 가능

라. 기타 자세한 사항은 군산시청 환경위생과 자전거정책계(전화:450-4793)에 문의하여 주시기 바랍니다.

군산시 조례 호

군산시 자전거이용 활성화에 관한 조례 전부개정 조례(안)

군산시 자전거이용 활성화에 관한 조례를 다음과 같이 개정한다.

군산시 자전거이용 활성화에 관한 조례

제1조(목적) 이 조례는 「자전거이용 활성화에 관한 법률」 및 같은 법 시행령에 의거 시민의 자전거이용 여건 개선에 관한 기본사항을 규정하여 자전거이용자의 안전과 편의를 도모하고, 쾌적한 자전거이용환경을 조성함으로써 자전거이용의 활성화에 기여함을 목적으로 한다.

제2조(정의) 이 조례에서 사용하는 용어의 정의는 다음 각호와 같다.

1. "자전거"란 사람의 힘으로 페달 또는 손페달을 사용하여 움직이는 구동장치와 조향장치, 제동장치가 있는 두바퀴 이상의 차로써 행정안전부령으로 정하는 크기와 구조를 갖춘 것을 말한다.
2. "자전거이용시설"이란 자전거도로·자전거주차장 그 밖에 자전거이용과 관련되는 시설로서 「자전거이용 활성화에 관한 법률 시행령」(이하 "영"이라 한다) 제2조에 따라 정한 시설을 말한다.
3. "자전거이용시설의 정비"란 자전거이용시설의 개설·확장 및 포장과 유지관리를 말한다.
4. "자전거정비소"란 자전거의 이상 유무의 점검과 고장 난 부분을 수리하는 곳을 말한다.
5. "공공자전거"란 군산시 관내에 거주하는 주민이 이용할 수 있도록 대여하는 자전거를 말한다.
6. "자전거횡단도"란 자전거가 일반도로를 횡단할 수 있도록 「도로교통법」 제4조에 따른 안전표지에 의하여 지정된 도로의 부분을 말한다.
7. "자전거주차장"이란 개인소유의 자전거를 거치 보관하는 자전거 시설물을 말한다.

8. “공공자전거 전용주차장”이란 공공자전거만을 보관 관리하는 자전거 시설물을 말한다.

9. “분리대”란 자전거이용자의 안전을 위하여 설치한 자전거전용도로의 분리대 및 횡단보도와 동일한 자전거 노선의 안전성을 위하여 설치된 중앙분리대를 말한다.

10. “공공자전거대여소”란 자전거를 이용하고자 하는 시민에게 공공자전거를 무상 또는 유상으로 대여하는 시설 또는 장소를 말한다.

제3조(자전거도로의 구분) 자전거도로는 다음 각호와 같이 구분한다.

1. 자전거전용도로 : 자전거만이通行할 수 있도록 분리대, 연석 그 밖에 이와 유사한 시설물에 의하여 차도 및 보도와 구분하여 설치된 자전거도로
2. 자전거보행자겸용도로 : 자전거 외에 보행자도通行할 수 있도록 분리대 및 연석 그 밖에 이와 유사한 시설물에 의하여 차도와 구분하거나 별도로 설치된 자전거도로
3. 자전거전용차로 : 다른 차와 도로를 공유하면서 안전표지나 노면표시 등으로 자전거通行 구간을 구분한 차로

제4조(시의 책무) 시장은 「자전거이용 활성화에 관한 법률」(이하 “법”이라 한다) 제4조에 따라 자전거이용자의 안전과 편의를 위하여 다음 각호의 시책을 강구하여야 한다.

1. 자전거이용여건의 개선 및 안전성 확보에 관한 사항
2. 자전거이용시설의 설치 및 유지관리에 관한 사항
3. 자전거이용 활성화를 위한 시민참여와 협력에 관한 사항
4. 자전거이용 시책개발 및 홍보에 관한 사항
5. 자전거도로면을 평탄하게 시공하여 이용자 편의 제공

제5조(시민의 권리와 책무) 모든 시민은 자전거이용 활성화를 위하여 다음 각호와 같이 권리와 책무를 진다.

1. 안전하고 편리하게 자전거를 이용할 권리를 가진다.
2. 자전거이용 활성화에 관한 시책수립에 의견을 제시할 수 있다.
3. 자전거이용 활성화 정책에 협력하고 체력향상을 위하여 자전거이용에 참여한다.

제6조(활성화계획의 수립 등) ① 시장은 법 제5조에 따른 자전거이용 활성화계획(이하“활성화계획”이라 한다)을 5년마다 수립하고 매년 연도별 시행계획을 수립하여야 한다.

② 활성화계획에는 법 제5조제2항 및 영 제4조에 규정한 사항 및 다음 각호의 내용이 포함되어야 한다.

1. 자전거이용 실태조사
2. 자전거이용 활성화 정책목표 및 자전거이용시설 개선기준 설정
3. 시내버스 등 대중교통 수단을 이용한 자전거 이동
4. 자전거주차장의 설치
5. 자전거이용 관광코스 개발
6. 자전거의 방치 및 도난방지에 관한 사항
7. 사업시행에 소요되는 비용의 산정 및 재원조달 방안
8. 그 밖에 자전거이용 여건의 개선에 필요한 사항

③ 시장은 활성화계획을 수립하거나 주요사항을 변경하고자 할 경우에는 시민의 의견을 충분히 수렴하고 군산시 자전거이용 활성화 위원회의 심의를 받아 결정하여야 한다.

④ 시장은 도시계획 또는 교통계획 등 자전거이용 여건과 관련이 있는 주요계획이 수립되거나 변경되는 경우에는 제1항 및 제2항에 따른 활성화계획을 최대한 반영하여야 한다.

⑤ 시장은 자전거이용 활성화와 관련된 업무를 처리하기 위하여 실무부서를 설치·운영할 수 있다.

제7조(개선 기준의 설정) 시장은 자전거이용 여건을 개선함에 있어 「자전거 이용시설의 구조·시설 기준에 관한 규칙」 및 자전거도로의 조명 시설 등 추가적인 설계지침을 고려하여 개선 기준을 설정할 수 있다.

제8조(재정지원) ① 시장은 자전거타기를 장려하고 자전거이용자의 저변확대를 위하여 자전거이용자에게 인센티브 등을 제공하는 방안을 강구하고 이를 적극 시행하며, 자전거이용 활성화를 위한 시책의 추진에 소요되는 경비를 지원할 수 있다.

② 시장은 자전거 관련 단체의 조직을 적극 권장하고 지원할 수 있다.

③ 민간단체에서 추진하는 자전거 관련 행사에 후원명칭 사용 승인과 시민홍보물 등을 제작 지원할 수 있다.

④ 시장은 민간사업자로 하여금 자전거이용자에게 각종 인센티브를 제공하도록 적극 권장할 수 있다.

제9조(자전거보험) 시장은 시민의 안전과 불의의 사고에 대비하기 위하여 자전거보험에 가입할 수 있다.

제10조(자전거주차장설치) ① 시장은 법 제11조제1항에 따라 자전거주차장을 설치하여야 하는 노외주차장 및 대중이 이용하는 공공시설물 등에는 자전거주차장을 설치하여야 한다.

② 시장은 법 제11조제2항에 따라 시설물을 건축 또는 설치하고자 하는 자 및 주택단지 또는 대형유통시설 등의 사업주체는 부설 주차장 전체면적의 100분의 5의 이상에 해당하는 비율로 자전거주차장을 설치하여야 한다.

③ 시장은 공동주택 또는 관할구역에 있는 각급 학교에 대하여 자전거주차장의 설치를 권장하고, 예산의 범위에서 그 비용의 일부를 보조할 수 있다.

④ 종합터미널, 역, 시내·외 버스정류장 등 연계교통 환승지점에 자전거주차장을 설치할 수 있다

제11조(자전거주차장의 설치 기준) 제10조에 따른 자전거주차장의 설치기준은 「자전거 이용시설의 구조·시설 기준에 관한 규칙」에 따른다.

제12조(자전거주차장의 관리) ① 자전거주차장은 당해 자전거주차장이 설치되어 있는 장소 또는 시설물의 소유자가 관리한다.

② 자전거주차장을 관리하는 자는 선량한 관리자의 의무를 다하여 자전거주차장을 성실히 관리·운영하여야 한다.

③ 시장은 제10조제1항에 따라 자전거주차장을 설치한 경우 그 관리를 자전거주차장이 설치되어 있는 지역의 읍·면 동장에게 위임할 수 있다.

④ 자전거주차장을 민간사업자 또는 민간단체 등에 위탁관리·운영하게 할 수 있다.

제13조(자전거의 주차요금) 제10조에 따라 설치된 모든 자전거주차장의 주차요금은 무료로 한다. 단, 제12조제4항에 따라 효율적 관리를 위하여 특별한 사유발생시 주차요금을 규칙으로 정하여 부과할 수 있다.

제14조(자전거 편익시설의 설치·운영) ① 시장은 종합터미널, 역, 시내·외 버스정류장 등 연계교통 환승지점, 대형유통시설 및 공공시설물 등 대중이 이용하는 장소 또는 지역에 자전거정비소 등 자전거이용자의 편익을 위한 시설(이하 "자전거 편익시설"이라 한다)을 설치·운영할 수 있다.

② 시장은 민간단체 등이 자전거 편익시설을 설치·운영할 경우 예산의 범위에서 그 비용의 일부를 보조할 수 있다.

③ 제1항에 따라 설치한 자전거 편익시설의 효율적인 운영을 위하여 민간사업자 또는 민간단체 등에 위탁관리·운영하게 할 수 있다.

④ 제1항에 따라 설치한 자전거 편익시설의 요금, 운영방법은 자전거주차장의

관리·운영 기준에 준하며, 필요한 사항은 시장이 규칙으로 정하는 바에 따른다.

제15조(공공자전거의 운영) ① 시장은 시민들에게 자전거이용 활성화를 위해 공공자전거 및 공공자전거대여소를 설치·운영할 수 있다.

② 시장은 제1항에 따른 공공자전거의 운영은 비영리 법인, 단체 또는 민간에게 위탁할 수 있으며 대여·관리·운영 등에 필요한 사항은 규칙으로 정한다.

제16조(자전거타기 생활화의 시범지역 및 시범기관의 지정·운영) ① 시장은 자전거타기 생활화를 위하여 시범지역 및 공공기관, 민간기업, 학교 등을 대상으로 시범기관을 지정·운영할 수 있다.

② 시장은 제1항에 따라 지정된 자전거타기 생활화의 시범지역 내 주민과 시범기관의 근로자 및 학생 등이 통근·통학시 자전거타기에 솔선수범하도록 권장하여야 한다.

③ 시장은 시범지역 및 시범기관에 자전거타기 활성화를 위하여 재정상의 지원을 할 수 있다.

제17조(자전거타기의 교육 등) ① 시장은 시민을 대상으로 올바른 교통의식의 고취와 자전거이용 활성화를 위해 자전거타기 교육을 실시하여야 한다.

② 시장은 제1항을 위하여 자전거교육장을 설치·운영할 수 있고, 자전거타기 교육을 수료한 자에게 자전거 운전면허증을 발급할 수 있다.

③ 시장은 각급 학교의 장과 협의하여 학생들을 대상으로 교통안전교육 및 자전거 안전운전 시험 등을 실시할 수 있다.

④ 시장은 자전거교육장에 자전거 편익시설 등을 설치·운영할 수 있다.

제18조(자전거이용의 날 지정·운영) 법 제4조의2에 따라 매년 4월 22일을 자전거의 날로 하고, 시장은 자전거의 날과 자전거의 날이 포함된 주간에 자전거이용을 활성화하기 위한 각종 행사를 실시할 수 있다.

제19조(자전거의 무단방치 금지) 시장은 법 제20조 및 영 제11조에 따라 10일 이상 같은 장소에 무단으로 방치된 자전거에 대하여는 이동·보관·매각·기증·공공자전거·재생 그 밖에 필요한 처분을 할 수 있다.

제20조(자전거의 등록) ① 자전거를 보유한 시민은 법 제22조에 따라 자전거의 효율적인 관리와 도난방지를 위하여 자전거를 등록할 수 있다.

② 시장은 자전거를 등록할 수 있도록 시민들에게 적극 권장하여야 하며, 자전거를 등록한 시민에게 등록번호판을 교부하고 자전거 편익시설 등의 요금할인 등의 혜택을 제공할 수 있다.

제21조(위원회의 설치) 시장은 자전거이용 활성화에 관한 사항을 심의하기 위하여 군산시 자전거이용 활성화 위원회(이하 "위원회"라 한다)를 둔다.

제22조(위원회의 기능) 위원회는 자전거이용과 관련한 다음 각호의 사항을 심의한다.

1. 자전거이용 활성화계획과 시행계획의 수립 및 변경
2. 자전거 이용환경 개선사업의 운용에 관한 평가 및 효율적인 운용에 관한 사항
3. 자전거이용 활성화에 관한 시민 의견 수렴에 관한 사항
4. 그 밖에 자전거이용 활성화에 관한 중요사항 등

제23조(위원회의 구성) ① 위원회는 위원장과 부위원장 각 1명을 포함하여 20명 이내의 위원으로 구성한다.

② 위원회의 위원장은 부시장이 되고, 부위원장은 위원 중에서 호선한다.

③ 위원은 다음 각호에 해당하는 사람으로 시장이 위촉하며 주민생활지원국장, 환경위생과장, 도시계획과장, 건설과장, 교통행정과장은 당연직 위원이 된다.

1. 군산시의회에서 추천하는 의원
2. 유관기관 공무원(군산경찰서, 군산교육지원청)
3. 자전거와 관련 있는 시민단체 대표
4. 그 밖에 자전거이용 환경과 관련하여 필요하다고 인정하는 사람

제24조(위원장의 직무 등) ① 위원장은 위원회를 대표하며 회의를 주관한다.

② 위원장이 부득이한 사유로 직무를 수행할 수 없는 경우에는 부위원장이 그 직무를 대행한다.

③ 위원회의 사무를 처리하기 위하여 간사 1명을 두되, 간사는 자전거정책계장으로 한다.

제25조(위원의 임기) ① 위원회 위원의 임기는 2년으로 하되, 1번 연임할 수 있다. 다만, 보궐위원의 임기는 전임자의 잔여기간으로 한다.

② 공무원이 위원인 경우 임기는 해당 직에 재직하는 기간으로 한다.

제26조(위원의 해촉) 시장은 다음 각호의 어느 하나에 해당하는 사유가 발생한 때에는 해촉할 수 있다.

1. 임기가 만료 되었을 때
2. 본인의 사임의사가 있을 때
3. 제23조제3항의 제1호부터 제3호까지에 따른 자격을 상실 하였을 때
4. 사망·질병 등 그 밖에 사유로 직무를 성실히 수행하기 어렵다고 판단된 때

제27조(회의) ① 위원회의 회의는 정기회의와 임시회의로 구분하되, 정기회의는 매년 1회 개최하며, 임시회의는 위원장이 필요하다고 인정하는 경우에 회의를 소집한다.

② 위원회의 회의는 재적위원 과반수의 출석으로 개최하고 출석위원 과반수의 찬성으로 의결한다.

제28조(수당과 여비 등) 시장은 위원회의 회의에 출석한 위원에 대하여 「군산시 각종위원회실비보상조례」에 의하여 예산의 범위에서 수당과 여비를 지급할 수 있다.

제29조(시행규칙) 이 조례 시행에 관하여 필요한 사항은 규칙으로 정할 수 있다.

부 칙

이 조례는 공포한 날부터 시행한다.

신 · 구조문대비표

현 행	개 정 안	수 정 안
제1조(목적) 이 조례는 「자전거이용 활성화에 관한 법률」(이하 “법”이라 한다) 및 같은 법 시행령(이하 “영”이라 한다)에 의거 시민의 자전거이용 여건 개선에 관한 기본사항을 규정하여 자전거이용자의 안전과 편의를 도모하고, 쾌적한 자전거이용환경을 조성함으로써 자전거이용의 활성화에 기여함을 목적으로 한다.	제1조(목적) -- 조례는 「자전거이용 활성화에 관한 법률」 및 같은 법 시행령----- ----- ----- ----- ----- ----- -----.	제1조(목적) (현행과 같음)
제2조(정의) 이 조례에서 사용하는 용어의 정의는 다음 각호와 같다.	제2조(정의) ----- ----- -----.	제2조(정의) ----- ----- -----.
<신 설>	1. “자전거”란 사람의 힘으로 페달 또는 손페달을 사용하여 움직이는 구동장치와 조향장치, 제동장치가 있는 두바퀴 이상의 차로서 행정안전부령으로 정하는 크기와 구조를 갖춘 것을 말한다.	1. (현행과 같음)
1. “자전거이용시설”이라 함은 자전거 도로·자전거 주차장 그 밖에 자전거 이용과 관련되는 시설로서 영 제2조의 규정에서 정한 시설을 말한다.	2. “자전거이용시설”이란 자전거 도로·자전거주차장 그 밖에 자전거이용과 관련되는 시설로서 「자전거이용 활성화에 관한 법률 시행령」(이하 “영”이라 한다) 제2조의 규정에서 정한 시설을 말한다.	2. “자전거이용시설”이란 자전거 도로·자전거주차장 그 밖에 자전거이용과 관련되는 시설로서 「자전거이용 활성화에 관한 법률 시행령」(이하 “영”이라 한다) 제2조에 따라 정한 시설을 말한다.
2. “자전거이용시설의 정비”라 함은 자전거이	3. “자전거이용시설의 정비”란 자전거이용시설의 개설·	3. ~ 5. (현행과 같음)

용시설의 개설·확장 및 포장과 유지관리를 말한다.

3. “자전거정비소”라 함은 자전거의 이상 유무의 점검과 고장 난 부분을 수리하는 곳을 말한다.

4. “시민자전거”라 함은 군산시 관내에 거주하는 주민이 이용 할 수 있도록 대여하는 자전거를 말한다.

5. “자전거 횡단도로”라 함은 자전거가 일반도로를 횡단 할 수 있도록 「도로교통법」 제4조의 규정에 의한 안전표지에 의하여 지정된 도로의 부분을 말한다.

6. “일반자전거 주차장”이라 함은 개인소유의 자전거를 거치 보관하는 자전거 시설물을 말한다.

7. “시민자전거 전용주차장”이라 함은 시민자전거만을 보관 관리하는 자전거 시설물을 말한다.

8. “분리대”라 함은 자전거이용자의 안전을 위하

확장 및 포장과 유지관리를 말한다.

4. “자전거정비소”란 자전거의 이상 유무의 점검과 고장 난 부분을 수리하는 곳을 말한다.

5. “공공자전거”란 군산시 관내에 거주하는 주민이 이용할 수 있도록 대여하는 자전거를 말한다.

6. “자전거 횡단도”란 자전거가 일반도로를 횡단할 수 있도록 「도로교통법」 제4조의 규정에 의한 안전표지에 의하여 지정된 도로의 부분을 말한다.

7. “자전거주차장”이란 개인소유의 자전거를 거치·보관하는 자전거 시설물을 말한다.

8. “공공자전거 전용주차장”이란 공공자전거만을 보관·관리하는 자전거 시설물을 말한다.

9. “분리대”란 자전거이용자의 안전을 위하여 설치한 자전거 전용도로의 분리대 및

6. -----

제4조에 따른 -----

-----.

7. ~ 10. (현행과 같음)

여 설치한 자전거전용도로의 분리대 및 횡단보도와 동일한 자전거 노선의 안전성을 위하여 설치된 중앙분리대를 말한다.

<신 설>

제3조(자전거도로의 구분)
(생 략)

1. ~ 2. (생 략)

3. 자전거자동차 겸용도로 : 자전거 외에 자동차도 일시
통행할 수 있도록 차도에
노면표시로 구분하여 설치
된 자전거도로

제4조(시의 책무) 시장은 법
제4조의 규정에 의하여 자
전거이용자의 안전과 편의
를 위하여 다음 각호의 시
책을 강구하여야 한다.

1. ~ 5. (생 략)

제5조 (생 략)

제6조(정비계획의 수립 등)
① 시장은 법 제5조의 규정
에 따른 자전거이용 시설의
정비계획(이하 “정비계획”
이라 한다)을 5년마다 수립

횡단보도와 동일한 자전거 노
선의 안전성을 위하여 설치된
중앙분리대를 말한다.

10. “공공자전거대여소”란 자
전거를 이용하고자 하는 시민
에게 공공자전거를 무상 또는
유상으로 대여하는 시설 또는
장소를 말한다.

제3조(자전거도로의 구분) (현
행과 같음)

1. ~ 2. (현행과 같음)

3. 자전거 전용차로 : 다른 차
와 도로를 공유하면서 안전표
지나 노면표시 등으로 자전거
통행 구간을 구분한 차로

제4조(시의 책무) ----- 「자
전거이용 활성화에 관한 법
률」 (이하 “법”이라 한다) 제
4조의 규정에 의하여-----
-----.

1. ~ 5. (현행과 같음)

제5조 (현행과 같음)

제6조(활성화계획의 수립 등)
①시장은 법 제5조의 규정
에 따른 자전거이용 활성화계획
(이하“활성화 계획”이라한다)
을 5년-----

제3조(자전거도로의 구분) (현
행과 같음)

1. ~ 3. (현행과 같음)

제4조(시의 책무) -----

-----제4조에 따라 ---

-----.

1. ~ 5. (현행과 같음)

제5조 (현행과 같음)

제6조(활성화계획의 수립
등) ① 시장은 법 제5조
에 따른 자전거이용 활
성화계획(이하“활성화
계획”이라 한다)을 5년

하고 매년 연도별 시행계획
을 수립하여야 한다.

② 정비계획에는 법 제5조 제2항 및 영 제4조에 규정
한 사항 및 다음 각호의 내
용이 포함되어야 한다.

1. ~ 8. (생략)

③ 시장은 정비계획을 수립하거나 주요사항을 변경하고자 할 경우에는 시민의 의견을 충분히 수렴하고 “군산시 자전거이용 활성화 위원회”의 심의를 받아 결정하여야 한다.

④ 시장은 도시계획 또는 교통계획 등 자전거이용 여건과 관련이 있는 주요계획이 수립 되거나 변경되는 경우에는 제1항 및 제2항의 규정에 의한 정비계획을 최대한 반영하여야 한다.

⑤ (생략)

제7조(개선 기준의 설정) 시
장은 자전거 이용 여건을
개선함에 있어 「자전거이
용시설의 구조·시설 기준
에 관한 규칙」 및 자전거
도로의 조명 시설 등 추가
적인 설계지침을 고려하여
개선 기준을 설정할 수 있

② 활성화계획에는-----

-----.

1. ~ 8. (현행과 같음)

③ ----- 활성화계획 -----

군산시 자전거이용 활성화 위
원회의 의견을 반영하여야 -----
-----.

④ -----

----- 제1항 및 제2항의
규정에 의한 활성화계획-----
-----.

⑤ (현행과 같음)

제7조(개선 기준의 설정) -----

----- 「자전거이
용시설의구조·시설기준에관
한규칙」 -----

마다 수립하고 매년 연
도별 시행계획을 수립하
여야 한다.

② (현행과 같음)

③ -----

-----군산시 자전거
이용 활성화 위원회의
심의를 받아 결정하여야
-----.

④ -----

----- 제1
항 및 제2항에 따른 활
성화계획

⑤ (현행과 같음)

제7조(개선 기준의 설정)

「자전거 이용시설의 구
조·시설 기준에 관한
규칙」-----

다.

제8조(재정지원) ① 시장은 자전거이용 여건의 개선을 위한 시책의 추진에 소요되 는 비용의 전부 또는 일부 를 지원할 수 있다.

② ~ ③ (생략)

<신설>

<신설>

<신설>

제9조(자전거 주차장 설

--.

제8조(재정지원) ① 시장은 자 전거 타기를 장려하고 자전거 이용자의 저변확대를 위하여 자전거이용자에게 인센티브 등을 제공하는 방안을 강구하 고 이를 적극 시행하며, 자전 거이용 여건의 개선을 위한 시책의 추진에 소요되는 비용 의 전부 또는 일부 를 지원할 수 있다.

② ~ ③ (현행과 같음)

④ 시장은 민간사업자로 하 여금 자전거이용자에게 각종 인센티브를 제공하도록 적극 권장할 수 있다.

⑤ 시장은 자전거의 교통분 담을 제고하기 위하여 자전 거를 타고 출·퇴근하는 근로 자에게 출·퇴근수당을 지급 할 수 있고, 수당지급에 대한 세부사항은 규칙으로 정한다.

제9조(시민자전거보험) ① 시장 은 자전거이용자의 안전과 불 의의 사고에 대비하기 위하여 보험 에 가입할 수 있다.

② 제1항의 규정에 따른 보험 가입의 대상, 보상의 범위 등 은 예산의 범위 안에서 보험 약관을 따른다.

제10조(자전거주차장설치) ① 시장은 법 제11조제1항의 규

-----.

제8조(재정지원) ① 시장은 자 전거타기를 장려하고 자전거 이용자의 저변확대를 위하여 자전거이용자에게 인센티브 등을 제공하는 방안을 강구하 고 이를 적극 시행하며, 자전 거이용 활성화를 위한 시책 의 추진에 소요되는 경비를 지원할 수 있다.

② ~ ④ (현행과 같음)

⑤ <삭제>

제9조(자전거보험) 시장은 시민의 안전과 불의의 사고에 대비하기 위하여 자전거보험 에 가입할 수 있다.

<삭제>

제10조(자전거주차장설

치) ① 시장은 법 제11조 제1항의 규정에 의하여 자전거 주차장을 설치하여야 하는 노외주차장 및 대중이 이용하는 공공시설물 등에는 자전거 전용주차장을 설치하여야 한다.

② 시장은 법 제11조제2항의 규정에 의하여 시설물을 건축 또는 설치하고자 하는 자 및 주택단지 또는 대형유통시설 등의 사업주체에 대하여 자동차 주차대수의 100분의5에 해당하는 주차대수를 수용할 수 있는 자전거 주차장 및 자전거 보관대의 설치를 권장할 수 있다.

③ 시장은 공동주택 또는 관할구역 안에 있는 각급 학교에 대하여 자전거 주차장 및 자전거 보관대의 설치를 권장할 수 있다.

④ (생략)

제10조(자전거 주차장의 설치기준) 제9조의 규정에 의한 자전거주차장의 설치기준은 「자전거 이용 시설의 구조·시설 기준에 관한 규칙」에 의한다.

제11조(자전거 주차장의

정에 의하여 자전거주차장을 설치하여야 하는 노외주차장 및 대중이 이용하는 공공시설물 등에는 자전거주차장을 설치하여야 한다.

② 시장은 법 제11조제2항의 규정에 의하여 시설물을 건축 또는 설치하고자 하는 자 및 주택단지 또는 대형유통시설 등의 사업주체는 부설 주차장 전체면적의 100분의 5의 이상에 해당하는 비율로 자전거주차장을 설치하여야 한다.

③ 시장은 공동주택 또는 관할구역 안에 있는 각급 학교에 대하여 자전거주차장의 설치를 권장하고, 예산의 범위에서 그 비용의 일부를 보조할 수 있다.

④ (현행과 같음)

제11조(자전거주차장의 설치 기준) 제10조의 규정에 의한 자전거주차장의 설치기준은 「자전거이용시설의구조·시설기준에관한규칙」에 의한다.

제12조(자전거주차장의 관리)

치) ① ----법 제11조제1항에 따라 -----

-----.

② ----법 제11조제2항에 따라 -----

-----.

③ -----
관할구역에-----

-----.

④ (현행과 같음)

제11조(자전거주차장의 설치 기준) 제10조에 따른 자전거주차장의 설치기준은 「자전거 이용 시설의 구조·시설 기준에 관한 규칙」에 따른다.

제12조(자전거주차장의

관리) ① 자전거주차장 관리는 당해 자전거주차장을 설치한 자가 관리한다.

② (생략)

③ 시장은 제9조제1항의 규정에 의하여 자전거주차장을 설치한 경우 그 관리를 자전거주차장이 설치되어 있는 지역의 읍·면 동장에게 위임할 수 있다.

<신설>

제12조(자전거의 주차요금) 제9조의 규정에 의하여 설치된 모든 자전거주차장의 주차요금은 무료로 한다.

<신설>

① 자전거주차장은 당해 자전거주차장이 설치되어 있는 장소 또는 시설물의 소유자가 관리한다.

② (현행과 같음)

③ 시장은 제9조제1항의 규정에 의하여 자전거주차장을 설치한 경우 그 관리를 자전거주차장이 설치되어 있는 지역의 읍·면 동장에게 위임할 수 있다.

④ 자전거주차장을 민간사업자 또는 민간단체 등에 위탁 관리·운영하게 할 수 있다.

제13조(자전거의 주차요금) 제10조의 규정에 의하여 설치된 모든 자전거주차장의 주차요금은 무료로 한다. 단, 제12조 제4항에 의해 효율적 관리를 위하여 특별한 사유발생시 주차요금을 규칙으로 정하여 부과할 수 있다.

제14조(자전거정비소 등의 설치·운영) ① 시장은 종합터미널, 역, 시내·외 버스정류장 등 연계교통 환승지점, 대형유통시설 및 공공시설물 등 대중이 이용하는 장소 또는 지역에 자전거정비소 등 자전거이용자의 편의를 위한 시설(이하 “자전거정비소 등”이라 한다)을 설치·운영할 수 있

관리) ①·② (현행과 같음)

③ --- 제10조제1항에 따라 -----

-----.

④ (현행과 같음)

제13조(자전거의 주차요금) 제10조에 따라 -----

단, 제12조제4항에 따라 효율적 관리를 위하여 특별한 사유 발생시 주차요금을 규칙으로 정하여 부과할 수 있다.

제14조(자전거 편의시설의 설치·운영) ① ----

다.

② 시장은 민간단체 등이 자
전거정비소 등을 설치·운영
할 경우 예산의 범위에서 그
비용의 일부를 보조할 수 있
다.

③ 제1항에 따라 설치한 자전
거정비소 등의 효율적인 운영
을 위하여 민간사업자 또는
민간단체 등에 위탁관리·운
영하게 할 수 있다.

④ 제1항에 따라 설치한 자전
거정비소 등의 요금, 운영방
법은 자전거주차장의 관리·
운영 기준에 준하며, 필요한
사항은 시장이 규칙으로 정하
는 바에 따른다.

제13조(시민자전거의 운영)

① 시장은 시민들에게
자전거이용 활성화를 위
해 자전거를 대여하는
시설을 설치·운영할 수
있다.

② 시장은 제1항의 규정에
의한 시민자전거의 운영은
비영리 법인, 단체 또는 민
간에게 위탁할 수 있으며
대여·관리·운영 등에 필
요한 사항은 규칙으로 정한
다.

제15조(공공자전거의 운영) ①

시장은 시민들에게 자전거이
용 활성화를 위해 공공자전거
및 공공자전거대여소를 설치
·운영할 수 있다.

② 시장은 제1항의 규정에 의
한 공공자전거의 운영은 비영
리 법인, 단체 또는 민간에게
위탁할 수 있으며 대여·관리
·운영 등에 필요한 사항은
규칙으로 정한다.

③ 제1항의 공공자전거는 다
음 각 호와 같이 운영한다.

(이하 “자전거 편익시
설”이라 한다)을 설치·
운영할 수 있다.

② 시장은 민간단체 등이 자
전거 편익시설을-----

-----.

③ 제1항에 따라 설치한 자
전거 편익시설의-----

-----.

④ 제1항에 따라 설치한 자전
거 편익시설의-----

-----.

제15조(공공자전거의 운영)

① (현행과 같음)

② -----제1항에 따른 ---

-----.

③ ~ ④ <삭 제>

1. 군산시민이면 누구나 공공자전거를 이용할 수 있고 이용지역은 시내로 한다.

2. 1회 이용시간 및 이용요금 규정은 공공자전거 운영규정에 따른다.

3. 이용 후 반드시 가까운 공공자전거 전용주차장에 거치해 두어야 한다.

4. 공공자전거의 분실이나 망실·훼손자는 배상 책임을 진다.

④ 시장은 공공자전거의 안전한 보관을 위하여 다음 각 호와 같이 보관하여야 한다.

1. 공공자전거 전용주차장에만 거치 보관되어야 한다.

2. 공공자전거의 보관은 항상 잠금 상태로 하여야 한다.

3. 필요장소에 분산 보관하여 시민들의 이용에 불편함이 없어야 한다.

제14조(자전거타기 생활화의 시범지역 및 시범기관의 지정·운영) ① 시장은 자전거타기 생활화를 위하여 시범지역 및 공공기관, 민간기업, 학교 등을 대상으로 시범기관을 지정·운영할 수 있다.

② 시장은 제1항의 규정에 의하여 지정된 자전거타기 생활화의 시범 지역내 주민과 시범기관의 근로자 및

제16조(자전거타기 생활화의 시범지역 및 시범기관의 지정·운영) ① 시장은 자전거타기 생활화를 위하여 시범지역 및 공공기관, 민간기업, 학교 등을 대상으로 시범기관을 지정·운영할 수 있다.

② 시장은 제1항의 규정에 의하여 지정된 자전거타기 생활화의 시범 지역 내 주민과 시범기관의 근로자 및 학생 등

제16조(자전거타기 생활화의 시범지역 및 시범기관의 지정·운영) ① (현행과 같음)

② ----제1항에 따라 ----

학생 등이 통근·통학시 자전거타기에 술선수범하도록 권장하여야 한다.

③ 시장은 시범지역 및 시범기관에 자전거타기 활성화를 위하여 예산의 범위 안에서 그 비용의 일부를 지원할 수 있다.

제15조(자전거타기의 교육 등) ① 시장은 자전거타기 안전교육장을 설치하여 시민을 대상으로 교통안전 의식과 올바른 자전거타기에 필요한 교육을 실시할 수 있다.

② 시장은 자전거 이용자의 안전과 편의를 도모하기 위하여 자전거 정비소를 설치·운영 할 수 있다.

<신 설>

<신 설>

제16조(자전거이용의 날 지정·운영) 시장은 자전거이용 활성화를 위한

이 통근·통학시 자전거타기에 술선수범하도록 권장하여야 한다.

③ 시장은 시범지역 및 시범기관에 자전거타기 활성화를 위하여 예산의 범위에서 그 비용의 일부를 지원할 수 있다.

제17조(자전거타기의 교육 등) ① 시장은 시민을 대상으로 올바른 교통의식의 고취와 자전거이용 활성화를 위해 자전거 타기 교육을 실시하여야한다.

② 시장은 제1항을 위하여 자전거교육장을 설치·운영할 수 있고, 자전거타기 교육을 수료한 자에게 자전거 운전면허증을 발급할 수 있다.

③ 시장은 각급 학교의 장과 협의하여 학생들을 대상으로 교통안전교육 및 자전거 안전운전 시험 등을 실시할 수 있다.

④ 시장은 자전거 교육장에 자전거정비소 및 각종편익시설 등을 설치·운영할 수 있다.

제18조(자전거이용의 날 지정·운영 등) ① 법 제4조의2에 따라 매년 4월 22일

-----.

③ -----

-----재정상의 지
원을 할 -----.

제17조(자전거타기의 교육 등)
① ~ ③ (현행과 같음)

④ 시장은 자전거교육장에 자전거 편익시설 등을 설치·운영할 수 있다.

제18조(자전거이용의 날 지정·운영) 법 제4조의2에 따라 매년 4월 22일

적극적인 시민참여와 홍보를 위하여 자전거이용의 날을 지정·운영 할 수 있다.

<신 설>

<신 설>

제17조(자전거의 무단방
치 금지) 시장은 법 제20
조 및 영 제11조의 규정
에 의하여 15일 이상 같
은 장소에 무단으로 방
치된 자전거에 대하여는
이동·보관·매각 그 밖
에 필요한 처분을 할 수
있다.

제18조(자전거의 통행방법 등) ① 자전거 운전자는 도로교통에 관한 법령을 준수하여 자동차의 통행에 방해가 되거나 보행자에게 위해를 주는 일이 없도록 노력하여야

을 자전거의 날로 하고,
시장은 자전거의 날과 자
전거의 날이 포함된 주간
에 자전거이용을 활성화
하기 위한 각종 행사를 실
시할 수 있다.

② 시장은 민간단체 등이 추진하는 자전거이용의 날 또는 그 밖에 행사가 자전거이용 활성화에 기여한다고 인정하는 경우 예산의 범위에서 사업비의 일부를 지원할 수 있다.

③ 시장은 자전거이용 활성화
화를 위한 행사 및 캠페인을
실시하고 안전모를 비롯한 자
전거 안전장비 및 발광등 등
을 제공할 수 있다.

제19조(자전거의 무단방치 금지) 시장은 법 제20조 및 영 제11조의 규정에 의하여 10일 이상 같은 장소에 무단으로 방치된 자전거에 대하여는 이동·보관·매각·기증·공공자전거·재생 그 밖에 필요한 처분을 할 수 있다.

<삭 제>

을 자전거의 날로 하고,
시장은 자전거의 날과
자전거의 날이 포함된
주간에 자전거이용을 활
성화하기 위한 각종 행
사를 실시할 수 있다.

② ~ ③ <삭 제>

제19조(자전거의 무단방치 금지) -----
-영 제11조에 따라 10일

 -----.

한다.

② 자전거 운전자는 자전거 도로로 통행하여야 한다. 다만, 자전거도로가 설치되지 아니한 도로에서는 우측 가장자리(차도와 보도가 구분된 도로에서는 차도를 말한다) 부분으로 통행 하여야 한다.

③ 자전거 운전자가 자전거에 탑승한 채로 도로를 횡단 하고자 할 때는 자전거 횡단도를 이용 하여야 한다.

제19조(자전거통행의 보호) 자동차 운전자는 도로에서 운행 중인 자전거의 옆을 지날 때에는 자전거 운전자의 안전을 고려하여 일정거리를 두고 운행하여야 한다.

제20조(자전거도로의 이용제한) 모든 자동차 및 원동기 장치 자전거의 운전자는 자전거 도로를 통행 하여서는 아니 된다. 다만, 전기자전거는 그러하지 아니하다.

<신 설>

<삭 제>

<삭 제>

제20조(자전거의 등록) ① 자전거를 보유한 시민은 법 제22조에 따라 자전거의 효율적인 관리와 도난 방지를 위하여 자전거를 등록할 수 있다.

제20조(자전거의 등록) ①
(현행과 같음)

제21조(위원회의 설치) 시장은 자전거이용 활성화에 관한 사항을 심의하기 위하여 “군산시 자전거이용 활성화 위원회”(이하 “위원회”라 한다)를 둔다.

제22조(위원회의 기능) 위원회는 자전거이용과 관련한 다음 각호의 사항을 심의한다.

1. 자전거이용 활성화를 위한 정비계획과 시행계획의 수립 및 변경

2. ~ 4. (생략)

제23조(위원회의 구성) ① 위원회는 위원장과 부위원장 각1인을 포함하여 15인 이내의 위원으로 구성한다.

② (생략)

③ 위원은 다음 각호에 해당하는 자로 시장이 위촉하며 주민생활지원국장, 건설교통국장은 당연직 위원이 된다.

② 시장은 자전거를 등록할 수 있도록 시민들에게 적극 권장하여야 하며, 자전거를 등록한 시민에게 등록번호판을 교부하고 자전거이용 편의시설의 요금할인 등의 혜택을 제공할 수 있다.

제21조(위원회의 설치) ---

--군산시 자전거이용 활성화 위원회(이하 -----
-----.

제22조(위원회의 기능) (현행과 같음)

1. ----- 활성화계획-----

2. ~ 4. (현행과 같음)

제23조(위원회의 구성) ① -----
----- 각 1명을 포함하여 20명 -----
-----.

② (현행과 같음)

③ 위원은 다음 각호에 해당하는 자로 시장이 위촉하며 주민생활지원국장, 환경위생과장, 도시계획과장, 건설과장, 교통행정과장은 당연직

② 시장은 자전거를 등록할 수 있도록 시민들에게 적극 권장하여야 하며, 자전거를 등록한 시민에게 등록번호판을 교부하고 자전거 편의시설의 요금할인 등의 혜택을 제공할 수 있다.

제21조(위원회의 설치) (현행과 같음)

제22조(위원회의 기능)(현행과 같음)

1. ~ 4. (현행과 같음)

제23조(위원회의 구성) ①
· ② (현행과 같음)

③ -----해당하는 사람으로 -----

<p>1. <u>군산시의원 2인</u></p> <p>2. 유관기관 공무원(군산경찰서, <u>군산교육청</u>)</p> <p>3. (생략)</p> <p>4. 그 밖에 자전거 이용 환경과 관련하여 필요하다고 인정하는 자</p> <p>제24조(위원장의 직무 등) ①·② (생략)</p> <p>③ 위원회의 사무를 처리하기 위하여 간사 <u>1인</u>을 두되, 간사는 <u>자전거 관련업무 담당과장</u>으로 한다.</p> <p>제25조(위원의 임기) ① 위원회 위원장의 임기는 2년으로 <u>하되, 1번</u> 연임할 수 있다. 다만, 보궐위원의 임기는 전임자의 잔여기간으로 한다.</p> <p>② (생략)</p> <p>제26조(위원의 해촉) 시장은 다음 각호의 어느 하나에 해당하는 사유가 발생한 때에는 해촉할 수 있다.</p> <p>1. ~ 2. (생략)</p> <p>3. 제23조제3항의 제1호 내지 제3호의 규정에 의한 자격을 상실 하였을 때</p>	<p><u>위원이 된다.</u></p> <p>1. <u>군산시의회에서 추천하는 의원</u></p> <p>2. 유관기관 공무원(군산경찰서, <u>군산교육청</u>)</p> <p>3. (현행과 같음)</p> <p>4. 그 밖에 자전거 이용 환경과 관련하여 필요하다고 <u>인정</u>하는 자</p> <p>제24조(위원장의 직무 등) ①·② (현행과 같음)</p> <p>③ ----- -----<u>1명</u>----- ----<u>자전거정책계장</u>----- ----.</p> <p>제25조(위원의 임기) ① -- ----- ----<u>하되,</u> ----- -----. -----.</p> <p>② (현행과 같음)</p> <p>제26조(위원의 해촉) (현행과 같음)</p> <p>1. ~ 2. (현행과 같음)</p> <p>3. 제23조제3항의 제1호 <u>내지 제3호의 규정에 의한</u> 자격을 상실 하였을 때</p>	<p>-----.</p> <p>1. (현행과 같음)</p> <p>2. 유관기관 공무원 (군산경찰서, <u>군산교육지원청</u>)</p> <p>3. (현행과 같음)</p> <p>4. ----- -----<u>인정</u> <u>하는 사람</u></p> <p>제24조(위원장의 직무 등) ①·③ (현행과 같음)</p> <p>제25조(위원의 임기) ① -- ----- ---<u>하되, 1번</u> ----- -----. -----.</p> <p>② (현행과 같음)</p> <p>제26조(위원의 해촉) (현행과 같음)</p> <p>1. ~ 2. (현행과 같음)</p> <p>3. -----<u>부터</u> <u>제3호까지에 따른</u> ----- -----</p>
--	--	---

4. (생 략)

제27조(회의) ① 위원회의 회의는 정기회의와 임시 회의로 구분 하되, 정기 회의는 매년 2회 개최하 며, 임시회의는 위원장 이 필요하다고 인정하는 경우에 회의를 소집한 다.

② (생 략)

제28조(수당과 여비등) 시 장은 위원회의 회의에 출석한 위원에 대하여 「군산시 각종위원회 실 비보상 조례」에 의하여 예산의 범위 안에서 수 당과 여비를 지급 할 수 있다.

4. (현행과 같음)

제27조(회의) ① -----

-----매년-----

-.

② (현행과 같음)

제28조(수당과 여비 등) --

----- 「군산 시 각종위원회 실비보상 조례」에 의하여 예산의 범위에서-----

-.

4. (현행과 같음)

제27조(회의) ① -----

-----매년 1회-----

-----.

② (현행과 같음)

제28조(수당과 여비 등) -

----- 「군산 시 각종위원회 실비보상 조례」에 따라 예산의 범위에서-----

-----.

군산시 공설시장 운영관리 조례 전부개정안 입법예고

군산시 공고 제2011-544호

군산시 공설시장 운영관리 조례를 전부개정함에 있어 시민에게 미리 알려 이에 대한 의견을 듣고자 그 취지와 주요내용을 군산시자치법규입법예고에 관한 조례 제4조의 규정에 의하여 다음과 같이 공고합니다.

2011. 4. 1.

군 산 시 장

군산시 공설시장 운영 관리 조례 전부개정안 입법예고

1. 제안이유

- '11. 8월 준공예정인 공설시장의 사용에 따른 절차와 사용료 등에 관한 사항을 규정하여 공설시장을 효율적으로 운영하고자 함

2. 주요내용

- 시장의 위치 및 명칭 (안 제4조)
 - 군산시 신영동 18-1번지 군산공설시장이라 한다.
- 사용허가(안 제5조)
 - 사용허가기간은 3년 이내로 하고 허가에 필요한 절차를 정함.
- 공개모집(안 제7조)
 - 빈점포에 대해 공개모집 하고 신청자가 많은 경우 추첨 또는 심의에 의거 선정토록 정함
- 사용료 및 예치금(안 제8조부터 제10조까지)
 - 사용료, 예치금에 관한 사항을 규정함

○ 허가 취소 및 사용권 양도금지(안 제11조 및 12조)

- 허가의 취소·제한 및 사용권의 양도 등 금지에 관한 사항을 규정함

○ 「군산시 시장사용 및 관리조례」를 폐지함(부칙 제2조)

3. 의견제출

가. 이 조례안에 대하여 의견이 있는 개인 또는 단체는 **2011. 4. 21일까지** 다음사항을 기재한 의견서를 군산시장(참조:지역경제과장)에게 제출하여 주시기 바랍니다.

- ▷ 입법예고 사항에 대한 항목별 의견(찬·반여부와 그 이유)
- ▷ 주소, 성명(단체 또는 법인의 경우 단체명 또는 법인명과 그 대표자명) 및 전화번호

나. 의견제출할 곳 : 우**573-703**/ 군산시 시청로 8번
군산시청 지역경제과(전화 : **063-450-4352**, FAX : **063-450-6391**)

다. 의견제출 방법 : 서면, 전화, 팩스, 직접방문, 군산시 홈페이지 등

라. 기타 자세한 사항은 군산시청 지역경제과 담당자 신남철 (**063-450-4352**)에게 문의하여 주시기 바랍니다.

군산시 공설시장 운영 관리 조례안

(제정) 2000. 0 0 조례 제 000호

제1장 총칙

제1조(목적) 이 조례는 군산시장이 개설한 공설시장의 운영·관리에 관하여 필요한 사항을 규정함을 목적으로 한다.

제2조(정의) 이 조례에서 사용하는 용어의 뜻은 다음과 같다.

1. "시장"이란 공설시장을 말한다
2. "상설시장"이란 매일 개장되는 시장을 말한다.
3. "점포"란 상품을 진열·판매할 수 있는 시설로서 지붕과 기둥 및 벽이 있는 건축물을 말한다.
4. "사용자"란 시장 내 점포·부지에 대한 사용허가를 받은 자를 말한다.
5. "사용료"란 시설물 사용에 따르는 임대료를 말한다.
6. "수탁자"란 시장의 운영 및 관리의 위탁을 받은 자를 말한다.
7. "예치금"란 월 사용료 등 3개월분을 대체하는 금액을 말한다

제3조(적용범위) 공설시장의 운영·관리에 관하여는 관련법령에서 특별한 규정이 있는 경우를 제외하고는 이 조례에 의한다.

제4조(시장의 위치 및 명칭) 시장의 위치 및 명칭은 군산시 신영동 18-1번지 군산공설시장이라 한다.

제2장 사용허가 및 사용료

제5조(사용허가) ① 시장을 사용하고자 하는 사람은 군산시장에게 시장사용 허가를 받아야 한다.

② 사용자가 사용기간내 사용을 해지하고자 할 때에는 군산시장에게 해지신고를 하여야 한다.

③ 군산시장은 시장사용 허가시 시장 사용허가증을 교부하여야 한다.

④ 제1항에 따른 사용허가기간은 3년 이내로 하고 계속하여 사용하고자 할 때에는 허가기간 만료 1개월 전에 연장허가를 받아야 한다.

제6조(업종 및 점포배열) 군산시장은 시장 활성화를 위해 전문가의 자문을 얻어 점포위치, 업종조정 등 시장 내의 점포구성을 조정 할 수 있다.

제7조(공개모집) ① 군산시장은 공설시장에 제5조 제2항 또는 제11

조 제1항에 따라 발생한 빈점포에 대해 공개모집한다.

② 제1항에 따라 신청자가 많은 경우 추첨 또는 심의에 의거 사용자를 선정할 수 있다.

제8조(사용료) ① 시장의 점포를 사용하는 사람은 별표1에 따른 사용료를 사용면적에 따라 월액으로 계산하여 매월 납부하여야 한다

② 제1항에 따른 사용료는 다음 각 호에 따라 계산한다.

1. 사용허가를 취소 또는 해지하였을 경우에는 취소 또는 해지일까지 일할 계산한다.
2. 공시지가 및 시가표준액의 변동으로 사용료가 조정될 때에는 조정된 사용료에 대하여 고시 절차를 이용하여야 한다.

제9조(사용료의 반환) ① 군산시장은 다음 각 호의 어느 하나에 해당하는 때에는 사용료를 반환할 수 있다.

1. 천재지변, 공익상 필요에 의한 사유로 시장을 사용하지 못하게 된 때
2. 시장사용 해지를 신고한 경우

② 제1항에 따른 사용료의 반환은 일할 계산으로 한다.

③ 제1항에 따라 반환을 받고자 하는 사람은 그 사유가 발생한 날부터 15일 이내에 군산시장에게 시장 사용료 등 반환신청서를 제출하여야 한다.

제10조(예치금) ① 군산시장은 사용허가시 예치금을 납부하게 하여야 한다.

② 제1항의 예치금은 사용면적을 감안하여 군산시장이 결정 고시한다.

③ 시장사용을 해지하거나, 사용허가를 취소하였을 때는 사용자의 신청에 따라 예치금을 신청일로부터 30일 이내에 반환한다. 다만, 사용료를 체납하였거나 제17조에 배상책임 및 제16조 및 제18조의 부담 책임이 있을 때에는 체납된 사용료 또는 배상액과 부담액 등을 상계한 잔액만을 반환한다.

제11조(사용허가의 취소와 사용제한) ① 군산시장은 다음 각 호의 어느 하나에 해당하는 경우에는 시장 사용허가를 취소하거나 제한할 수 있다.

1. 이 조례를 위반하였을 때
2. 사용허가, 신고 또는 사용권의 양도금지 의무를 위반하였을 때
3. 부정한 수단으로 허가 또는 승인을 받거나 허위 신고를 하였을 때
4. 시장의 질서를 문란하게 하거나 군산시장의 승인 없이 시설물을 변경하거나 훼손하였을 때
5. 허가 후 1개월 이내 계속해서 영업을 하지 않거나 1개월 이상 휴업하였을 때
6. 사용료를 3개월 이상 체납하였을 때
7. 점포용도로 사용하지 않고 창고 등 타용도로 사용한 때
8. 공중위생을 해하거나 해할 우려가 있다고 인정되는 때
9. 그 밖에 군산시장이 필요하다고 인정한 때

제12조(사용권의 양도 등 금지) ① 사용자는 그 사용권을 상속에 의한 승계 이외에는 타인에게 양도 또는 대여하지 못한다.

② 상속에 따라 시장 사용권을 승계 받은 사람은 30일 이내에 관계 증명서류를 첨부하여 군산시장에게 신고하여야 한다. 상속인의 사용기간은 전 사용자의 사용하고 남은 기간으로 하며, 사용갱신요구권의 기한도 또한 같다.

제3장 사용자의 관리

제13조(사용자에 대한 일반적 권한) 군산시장은 시장사용의 목적에 반하지 아니하는 범위에서 사용자에게 그 영업에 관련하여 공익상 필요하다고 인정되는 설비의 개선을 명하거나 그 밖의 사항을 지시할 수 있다

제14조(사용자의 관리의무) ① 사용자는 시장 재산을 선량하게 관리하여야 하며 시장에서 공공질서에 반하는 행위를 해서는 아니 된다.

② 사용자는 군산시장의 허락 없이 시설물을 설치하거나 변경할 수 없다.

③ 사용자는 관계법령에 의하지 아니하거나, 시장의 허가 없이 시장을 훼손하는 등의 공익을 저해하는 행위를 하여서는 아니 된다.

④ 사용자는 사용시설에 대한 방화책임을 지며 소화기 등 필요한 장비를 갖추어야 한다.

⑤ 사용자는 시장 운영과 관련하여 군산시장이 지시하는 사항을 준수하여야 한다.

제15조(사용자의 신고의무) 시장을 허가받아 사용하는 자 중 다음 각 호의 어느 하나에 해당하는 사유가 발생한 때에는 허가사항 변경 및 해지사항을 군산시장에게 신고하여야 한다.

1. 주소를 변경하였을 때
2. 시장 사용권을 상속받았을 때
3. 시장 시설물을 망실 또는 훼손하였을 때
4. 1개월 이상 휴업·폐업 또는 사용계약을 해지하고자 할 때

제16조(변경금지) ① 사용자는 군산시장의 허가 없이 시장시설 및 설비를 변경하거나 또는 새로운 설비를 하지 못한다. 만약, 이를 위반한 경우에는 시정명령을 하여야 하고, 이에 응하지 아니할 때에는 군산시장이 직접 또는 제3자에게 원상복구하도록 하고, 그 비용은 사용자로부터 징수할 수 있다.

② 제1항의 원상복구를 하고자 할 때에는 「행정대집행법」을 준용한다.

제17조(배상책임) 사용자가 시장의 설비를 훼손하거나 멸실하였을 때에는 군산시장이 정하는 기간에 이를 복구 또는 그 손해에 상당한 금액을 배상하여야 한다.

제18조(설비복구) ① 사용자는 그 사용허가가 종료·취소·폐업·해지되었을 경우에는 그 사용 장소를 원상회복하여야 한다. 다만, 군산시장이 원상회복이 필요 없다고 인정할 때에는 변경된 상태로 반환

할 수 있다.

② 제1항의 원상회복을 하지 아니할 때에는 군산시장이 직권으로 원상회복하고, 그 비용은 사용자로부터 징수한다.

③ 제2항의 시설복구에 필요한 비용은 군산시장이 정한다.

제19조(보험가입) ① 사용자는 시장을 보험금 수취인으로 하는 화재 보험에 가입한 후 보험증권을 시장에게 제출하여야 한다.

② 시장이 필요하다고 인정할 경우에는 제1항에도 불구하고 사용자로부터 보험료를 징수하여 시장 또는 상인회에서 일괄하여 보험에 가입할 수 있다.

제20조(운영 및 위탁관리) ① 군산시장은 시장의 활성화와 효율적인 운영관리를 위하여 「재래시장 및 상점가 육성을 위한 특별법」 제67조제2항에 따른 상인회, 시장관리자 또는 시장이 인정하는 공공법인·단체에게 운영 및 관리를 위탁할 수 있다.

② 수탁자로 지정된 자는 제5조에 따라 시장사용허가를 받은 것으로 본다

③ 수탁자는 환경정비, 상거래 질서활립, 시장건물의 유지관리, 시장 활성화 등을 위해 관리인을 지정하여 시장에 상시 배치하여야 한다.

④ 시장은 시장활성화를 위하여 실시하는 각종 행사 등에 소요되는 경비를 예산 범위에서 수탁자에게 보조 또는 지원할 수 있다.

제21조(상인단체의 구성) 사용자 등은 상인회를 구성할수 있으며 상인회의 구성·운영에 대하여는 「재래시장 및 상점가 육성을 위한 특별법」을 적용한다.

제22조(준용) 이 조례에 규정한 것을 제외하고는 「재래시장 및 상점가 육성을 위한 특별법」, 「군산시 공유재산 관리조례」, 「군산시 사무의 민간위탁 촉진 및 관리 조례」 등을 준용하고 사용료의 부과 징수에 관하여는 지방세 체납처분의 예에 의한다.

제23조(시행규칙) 이 조례의 시행에 필요한 사항은 규칙으로 정한다.

부칙

제1조(시행일) 이 조례는 공포한 날부터 시행한다.

제2조(다른 조례의 폐지) 이 조례 시행과 동시에 종전의 「군산시시장사용및관리조례」는 폐지한다.

[별표 1]

시 장 사 용 료

(제8조 관련)

1. 상설시장의 계속사용

구 분	대상	분류	기 준	사 용 료
상설시장	점포	토지	연간/제곱미터당	개별 공시지가의 1,000분의 15
		건물	"	「지방세법」에 따른 시가표준액의 1,000분의 25

군산시 공설시장 운영관리 조례 시행규칙 전부개정안 입법예고

군산시 공고 제2011-544호

군산시 공설시장 운영관리 조례 시행규칙을 전부개정함에 있어 시민에게 미리 알려 이에 대한 의견을 듣고자 그 취지와 주요내용을 군산시자치법규입법예고에 관한 조례 제4조의 규정에 의하여 다음과 같이 공고합니다.

2011. 4. 1.

군 산 시 장

군산시 공설시장 운영관리 조례 시행규칙 전부개정안 입법예고

1. 제안이유

- 군산시 공설시장 운영관리 조례 시행에 관하여 필요한 사항을 규정하고자 함

2. 주요내용

- 사용허가의 신청 (안 제2조)
- 사용료등 반환신청(안 제3조)
- 허가 변경 등 신고(안 제4조)

3. 의견제출

가. 이 시행규칙안에 대하여 의견이 있는 개인 또는 단체는 2011. 4. 21일까지 다음사항을 기재한 의견서를 군산시장(참조:지역경제과장)에게 제출하여 주시기 바랍니다.

- ▷ 입법예고 사항에 대한 항목별 의견(찬·반여부와 그 이유)
- ▷ 주소, 성명(단체 또는 법인의 경우 단체명 또는 법인명과 그 대표자명) 및 전화번호

- 나. 의견제출할 곳 : 우**573-703**/ 군산시 시청로 8번
군산시청 지역경제과(전화 : **063-450-4352**, FAX : **063-450-6391**)
- 다. 의견제출 방법 : 서면, 전화, 팩스, 직접방문, 군산시 홈페이지 등
- 라. 기타 자세한 사항은 군산시청 지역경제과 담당자 신남철
(**063-450-4352**)에게 문의하여 주시기 바랍니다.

군산시 공설시장 운영관리 조례 시행규칙안

(전부개정) 0000.0.0 규칙 제 000호

제1조(목적) 군산시 공설시장 운영관리 조례의 시행에 관하여 필요한 사항을 규정함을 목적으로 한다

제2조(사용허가 등 신청) 군산시 공설시장 운영관리 조례(이하 “조례”라 칭한다) 제5조 제1항의 규정에 따른 점포사용(연장)허가 신청을 할 때에는 별지 제1호 서식에 의해 신청서를 제출하여야 하고 사용 허가증은 별지 제2호 서식에 따라서 발급한다

제3조(사용료 등 반환신청) 조례 제9조, 제10조의 규정에 따른 사용료 등의 반환을 받고자 하는 사람은 별지 제3호 서식에 따라 신청하여야 한다.

제4조(허가 변경 등 신고) 조례 제5조 제2항, 제15조의 규정에 따른 허가사항 변경(해지) 신고를 할 경우에는 별지 제4호 서식에 의해 신고하여야 한다.

부 칙

제1조(시행일) 이 규칙은 공포한 날부터 시행한다.

제2조(다른 규칙의 폐지) 이 규칙 시행과 동시에 종전의 「군산시 시장사용 및 관리조례」 시행규칙은 폐지한다.

[별지 제1호서식]

허가번호 제 호				처리기간	
시장사용(연장) 허가 신청서				7일	
시장구분	<input type="checkbox"/> 상설시장				
사용자 (대표자)	법인명 (단체명)		법인등록 번호		
	성명		생년월일		
	주소	(전화번호)			
시장명칭		시장	종류	(점포, 장옥, 기타)	
상호 및 호수	제 호		허가면적	m ²	
사용기간 (영업시간)	년 월 일 ~ 년 월 일(개월) (: 시부터 : 시까지)				
사용료	원	예치금	원		
<p>「군산시 공설시장 운영관리 조례」 제5조제1항 및 제4항에 따라 위와 같이 시장사용(허가, 연장허가)신청서를 제출합니다.</p> <p style="text-align: right;">년 월 일</p> <p style="text-align: right;">신청인 : (서명 또는 인)</p> <p style="text-align: center;">군 산 시 장 귀하</p>					
구 비 서 류	신청인(대표자)제출서류		담당 공무원 확인사항 (담당공무원의 확인에 동의하지 않은 경우 신청인이 직접 제출하여야 하는 서류)		
	1. 사업계획서 1부. 2. 법인등기부등본 1부(법인에 한함) 3. 정관 1부(단체에 한함)		없 음		수수료
					없 음
<p>본인은 이 건 업무처리와 관련하여 「전자정부법」 제21조제21항에 따른 행정정보의 공동이용을 통하여 담당 공무원이 위의 '담당 공무원 확인사항'을 확인하는 것에 동의합니다.</p> <p style="text-align: right;">신청인(대표자) (서명 또는 인)</p>					

210mm×297mm(중성지 75g/m²)

[별지 제2호서식]

허가 제 호

시 장 사 용 허 가 증

허 가 구 분	<input type="checkbox"/> 사용허가 <input type="checkbox"/> 연장허가		
성 (별 인 명) (단 체 명)		생년월일 (법인등록번호)	
주 소			
시 장 명 칭	시장	종 류	(점포, 장옥, 기타)
상호 및 호수	제 호	면 적	m ²
사용 허가기간	년 월 일 ~ 년 월 일(개월)		

「군산시 공설시장 운영 관리 조례」 제5조 제3항에 따라 위와 같이
시장 사용을 허가합니다.

년 월 일

군 산 시 장 (인)

210mm×297mm [일반용지 60g/m²(제활용품)]

[별지 제3호서식]

시장 사용료(예치금)반환 신청서

- 시 장 명 :
- 상호 및 호수 : , 호
- 사용자 성명 :
- 사용료(예치금)반환 신청액 : 원
- 신 청 사 유 :

「군산시 공설시장 개설 및 운영 관리 조례」 제9조제3항(제10조제3항)에 따라 위와 같이 사용료(예치금) 반환을 신청 합니다.

년 월 일

신청인 : (인)

군 산 시 장 귀하

210mm×297mm(중성지 75g/m²)

[별지 제4호서식]

허가사항 변경(휴업,폐업,승계 등) 및 해지 신고서

- 시 장 명 :
- 상호 및 호수 : , 호
- 사용자(허가자) 주소 :
- 사용자(허가자) 성명 : 허가번호 :
- 변 경 사 항 : (허가내용, 휴업, 폐업, 승계, 해지, 재산망실 또는 훼손, 기타)
- 변 경 내 용
- 당초 :
 - 변경 :
- 변 경 사 유 :

「군산시 공설시장개설 및 운영 관리 조례」 제15조에 따라
위와 같이 허가 변경사항을 신고합니다.

년 월 일

신청인 : (인)

군 산 시 장 귀 하

210mm×297mm(중형지 75g/m²)

군산시 금강철새생태환경시설 운영 및 입장료 징수조례 전부개정조례(안)

군산시 시설관리사업소 철새생태관리과 공고 제2011-1호

군산시 금강철새생태환경시설 운영 및 입장료 징수조례를 전부개정함에 있어 「군산시 자치법규안 입법예고에 관한 조례」 제4조제1항에 따라 그 입법취지와 주요내용을 시민에게 널리 알려 의견을 듣고자 다음과 같이 입법예고합니다.

2011년 4월 1일

군산시장

직인

군산시 금강철새생태환경시설 운영 및 입장료 징수조례 전부개정규칙(안) 입법예고

1. 개정이유

- 군산세계철새축제의 연속적인 발전을 위하여 지역민과 전문가등으로 구성된 군산세계철새축제위원회를 설치 운영하여 매년 더욱 발전하는 축제로 발돋움하고자 함
- “알기쉬운 법령만들기” 기준에 맞게 법규용어 순화를 위해 전반적으로 정비 하고자 함

2. 주요내용

- 가. 휴무일을 “운영위원회에서 결정”하는 부분을 삭제하고 “불가피한 사유로 시장이 필요하다고 인정할 경우”로 변경함(안 제6조)

- 나. “입장료의 면제” 대상을 구체적으로 명시함(안 제8조)
- 다. 수익금을 “근무일”이내에서 “다음날 근무일 이내”로 변경함(안 제10조)
- 라. “운영위원회”를 “위원회의 설치등”으로 변경하여 군산세계철새축제위원회를 설치 운영함으로써 축제의 연속성을 유지하고 효율적인 축제의 추진을 도모하고자 함(안 제14조)
- 마. “알기쉬운 법령만들기” 기준에 맞게 법규용어 순화를 위해 전반적으로 정비하고자 함(전체)

3. 의견제출

개정 규칙안에 대하여 의견이 있는 단체나 개인은 2011년 4월 22 일 까지 아래사항을 기재한 의견서를 군산시장(참조 : 철새생태관리과장)에게 제출하여 주시기 바랍니다.

가. 의견 제출사항

- (1) 예고 사항에 관한 항목별 의견(찬성 및 반대의견과 이유)
- (2) 의견 제출자의 성명(단체인 경우 단체명과 대표자명), 주소 및 전화번호

나. 의견 제출할 곳 : 우) 573-843 군산시 성산면 성덕리 411-1번지

군산시청 철새생태관리과(전화 : 453-7213, FAX : 453-7321, 전자우편 : wnwls0201@korea.kr)

다. 의견 제출방법 : 서면, 전화, 팩스, 전자우편, 직접방문 등 어느 방법 이든 가능

라. 기타 자세한 사항은 군산시청 철새생태관리과 관리계(전화 453-7213)에 문의하여 주시기 바랍니다.

군산시 금강철새생태환경시설 운영 및 입장료 징수조례 전부개정조례안

군산시 금강철새생태환경시설 운영 및 입장료 징수조례 전부를 다음과 같이 개정한다.

제1조(목적) 이 조례는 「자연환경보전법」 제42조에 따라 자연환경보전·이용시설로 설치한 철새생태관리시설의 운영에 필요한 사항을 규정함을 목적으로 한다.

제2조(정의) 이 조례에서 사용하는 용어의 뜻은 다음과 같다.

1. “입장자”란 유료 또는 무료로 입장을 하는 사람을 말하며, “입장료”란 입장자가 납부하는 요금을 말한다.
2. “어린이”란 13세 미만 또는 초등학교 학생을 말한다.
3. “청소년”이란 13세 이상 19세 미만의 자와 학생증을 소지한 중·고등 학생을 말한다.
4. “군인”이란 신분증이나 휴가증을 소지한 하사 이하의 군인(전투경찰, 의무경찰, 경비 교도대원 및 공익근무 요원등을 포함한다)을 말한다.
5. “성인”이란 19세 이상인 사람을 말한다.
6. “단체”란 20명 이상이 동일한 목적으로 동시에 입장함을 말한다.
7. “민간위탁”이란 일정기간 동안 군산시장(이하 “시장”이라 한다)과의 계약에 의해 시설의 전부 또는 일부를 관리 또는 사용하는 것을 말한다.

제3조(시설의 민간위탁) 철새생태관리시설(이하 “시설”이라 한다)은 시장이 운영한다. 다만, 시설내 각종 시설의 효율적인 운영을 위하여 다른 기관·단체나 법인 또는 개인에게 시설의 전부 또는 일부를 위탁하여 관리하게 할 수 있다.

제4조(사용허가) 시설내에 설치된 회전식당 등 각종 편의시설의 효율적인 운영을 위하여 「지방재정법」 및 「군산시공유재산관리조례」에 따라 사용허가를

할 수 있다.

제5조(시설이용승인) ① 시장은 자연환경보전에 기여할 수 있는 전시, 교육, 세미나, 학습등을 위하여 무료로 시설이용을 승인할 수 있다. 다만, 시설 운영에 지장이 있을 경우에는 이용을 제한할 수 있다.

② 제1항에 따라 전시물 관람과 학습 등을 하고자 입장하는 경우에 제7조에 따라 입장료를 납부하여야 한다.

제6조(휴무일) 불가피한 사유로 시장이 필요하다고 인정할 경우 휴무한다.

제7조(입장료 및 입장권) ① 시설에 입장하여 시설물, 전시품 또는 조망 대를 관람·이용하고자 하는 사람은 입장료를 납부하여야 한다.

② 제1항에 따른 입장료는 "별표 1"과 같다.

③ 입장권은 특별한 경우를 제외하고는 매표소에서 판매한다. 다만, 시장이 필요하다고 인정할 경우에는 자동 발매기로 판매를 할 수 있다.

④ 자동발매기로 입장권을 판매할 경우에는 입장권 규격과 도안 등은 시장이 따로 정한다.

⑤ 제2항에 따른 입장료는 입장객이 잘 볼 수 있도록 매표소 입구에 게시하여야 한다.

제8조(입장료 면제 및 감면) ① 「자연환경보전법 시행규칙」 제25조제2항에 따라 다음 각 호의 어느 하나에 해당하는 사람에 대하여는 입장료를 징수하지 아니한다.

1. 6세이하 또는 65세 이상인 사람
2. 「장애인복지법」에 따른 장애인
3. 「국가유공자 등 예우 및 지원에 관한 법률 시행령」 제86조제1항 각 호의 어느 하나에 해당하는 사람
4. 공무수행을 위하여 당해시설을 이용하는 사람
5. 그 밖에 시장이 시설의 이용을 인정하는 사람

② 시장은 일정기간을 정하여 시설을 개방하여 무료로 입장하게 할 수 있다.

③ 시장은 관람시간 종료이후에 회전식당 등을 이용하고자 하는 사람에게는 무료로 입장하게 할 수 있다.

④ 시장은 「공직선거법」 제2조 와 「지방교육자치에 관한 법률」 제8조 및 제22조에 따른 선거 참여자가 선거관리위원회에서 발급한 투표확인증(당해 선거의 선거일 후 3개월까지 유효함)을 제출할 경우 무료로 입장하게 할 수 있다.

⑤ 군산시에 주민등록이 되어 있는 것으로 확인된 입장자는 "별표 2"와 같이 정수한다.

제9조(관람시간) ① 관람시간은 다음 각 호와 같다.

1. 하절기(3월 1일~10월 31일) : 10시 00분 ~ 19시 00분
2. 동절기(11월 1일~다음해 2월말) : 10시 00분 ~ 18시 00분

② 시장이 필요하다고 인정할 경우에는 제1항에 따른 관람시간을 조정할 수 있다.

제10조(세입관리) 제7조제2항에 따른 수익금은 다음날 근무일 이내에 일반회계에 세입조치하고 관련장부를 비치 정리하여야 한다.

제11조(입장금지) 다음 각 호의 어느 하나에 해당하는 사람은 입장을 금지할 수 있다.

1. 술에 취한 사람
2. 보호자를 동반하지 아니한 6세 이하의 어린이
3. 혼자서 거동할 수 없는 사람
4. 인화물질 및 위험물, 흉기 등을 소지한 사람
5. 기물을 손상할 우려가 있는 사람
6. 그 밖의 시장이 입장시킬 수 없다고 인정되는 사람.

제12조(행위제한) ① 입장자는 시설에서 다음 각 호의 어느 하나에 해당하는 행위를 하여서는 아니된다.

1. 전시물에 손상을 주는 행위
2. 고성·난무등 다른 관람자에게 지장을 주는 행위
3. 그 밖의 관람에 영향을 준다고 판단되는 행위

② 시장은 제1항 각 호에 해당하는 행위를 하는 사람에 대하여 행위의중지를 요청하여도 따르지 아니할 경우에는 퇴장을 명할 수 있다.

제13조(변상책임) 입장자가 고의 또는 과실로 시설물을 파손·훼손하였을 경우에는 원상복구하거나 그에 상당한 금액으로 변상하여야 한다.

제14조(위원회 설치등) ① 군산세계철새축제의 연속성을 유지하고, 축제의 효율적 추진을 위한 군산세계철새축제위원회(이하“위원회”라 한다)를 설치 운영한다

② 시장은 축제의 원활한 운영과 활동을 위하여 위원회에 필요한 경비를 지원할 수 있다.

③ 위원회는 다음 각 호의 기능을 수행한다.

1. 축제 종합추진계획의 입안과 심의
2. 새로운 축제 프로그램 발굴·육성
3. 축제의 주최와 행사진행
4. 사업추진을 위한 관계 기관간 긴밀한 협조
5. 축제 사후 평가를 통한 향후 발전방향 모색
6. 그 밖의 축제운영에 대한 필요한 사항

④ 위원회는 위원장, 부위원장 각 1명을 포함한 10명 이내의 위원으로 구성하고, 위원은 다음 각 호에 해당하는 사람 중 시장이 위촉하며, 위원장과 부위원장은 위원중에서 호선한다.

1. 조류, 환경관련 전문가

2. 축제와 관련 있는 지역주민

3. 축제등과 관련된 분야에서 풍부한 경험과 식견을 갖춘 사람

⑤ 위원회의 임기는 1년으로 하되 연임할 수 있다. 보궐 위원회의 임기는 그 전임자의 잔임 기간으로 한다.

⑥ 위원회의 사무를 처리하기 위하여 간사와 서기를 두되, 간사는 철새생태관리업무 담당과장으로 하고 서기는 군산세계철새축제업무담당계장으로 한다.

⑦ 위원회의 위원 등에 대하여는 「군산시각종위원회실비변상조례」에 따라 예산의 범위에서 수당과 여비를 지급할 수 있다.

제15조(시행규칙) 이 조례의 시행에 관하여 필요한 사항은 규칙으로 정 한다

부 칙

이 조례는 공포한 날부터 시행한다.

[별표 1]

시설 입장료(제7조제2항과 관련)

(단위 : 원)

구 분	개 인	단 체	비 고
성 인	2,000	1,000	
청 소 년 · 군 인	1,000	700	
어 린 이	500	300	

[별표 2]

시설 입장료(감면)(제8조제5항 관련)

(단위 : 원)

구 분	개 인	단 체	비 고
성 인	1,000	500	
청 소 년 · 군 인	500	300	
어 린 이	300	200	

군산시 고시 제2011-16호

주택건설사업계획승인가시

「주택법」 제16조, 같은법시행령 제15조 및 같은법시행규칙 제9조 규정에 의하여 주택건설사업계획 승인하고 같은법 제16조 제6항에 의거 아래와 같이 고시합니다.

2011. 03. .

군 산 시 장

1. 사 업 명 : 나운동 덕암 하이스빌 신축공사
2. 사업주체
 - 가. 회사명/대표 : (유)하이스종합건설 / 대표 : 김정철
 - 나. 주 소 : 군산시 미룡동 440-1
3. 사업내용
 - 가. 사업위치 : 군산시 나운동 763-1
 - 나. 대지면적 : 1,198m²
 - 다. 건축면적 : 671.59m²
 - 라. 연 면 적 : 2,551.01m²
 - 마. 건축규모 : 연립주택 1동 5층, 36세대
 - 63,9777형(전용면적 : 45.6842m²) 4세대
 - 70,1576형(전용면적 : 50.2144m²) 32세대
 - 바. 구 조 : 철근콘크리트 구조
 - 사. 사 업 비 : 4,698,800천원
 - 아. 사업기간 : 2011. 03 ~ 2012. 02
5. 설계도서 : 승인설계도서와 같음
6. 기타 자세한 사항의 관계도면 및 서류는 군산시청(건축과 ☎ 063-450-4474)에 비치되어 있으니 문의하시기 바랍니다.

군산시 고시 제2011- 17호

「군산시 도시형생활주택 건축기준」 고시

주택법 제2조제4호 및 주택법시행령 제3조에 따른 도시형 생활주택의 군산시 건축기준을 따로 정하여 주거공간의 보다 합리적인 건축계획을 유도하고자 아래와 같이 고시합니다.

2011. 03. 22.

군 산 시 장

군산시 도시형생활주택 건축기준

제정 2011. 3. 22

1 건물배치계획

- 건물내 또는 옥외공간에 휴게공간, 휴게시설 등 **커뮤니티 공간**을 계획할 것
- 실질적으로 동일건물 내 복합건축이 가능하지만, 가능한 복합건축을 지양하고 단일용도로 계획할 것 (권장)
- 대지내 자전거 주차장 또는 보관시설 설치 - **가구당 0.3대** 이상(권장)
- “**음식물쓰레기 수거용기**”를 아래 설치기준에 따라 일정 장소에 비치할 것
 - ▶ **화단형** : 하부에 음식물쓰레기 수거용기 설치하고 상부에 자연화단 조성
 - ▶ **상자형** : 임의로 이동하지 못하는 구조물로 조성

2 건물평면계획

- 복도·코아 홀은 가능한 자연환기 및 채광이 되도록 계획하고, 계단 등은 유사시 피난에 지장이 없도록 충분한 공간을 확보
 - ▶ 계단참 및 계단유효 폭은 **1.2m 이상**인 피난계단으로 할 것
 - ▶ 복도의 유효폭은 **1.2m ~1.8m 이상**으로 할 것
 - ▶ 주거부분 건축물의 층고는 **2.8m 이상**으로 계획
- 단위세대 평면도상 침대, 옷장, 신발장 등의 가구와 세탁실, 주방, 화장실에 대한 시설 배치를 명확하게 표기
- 단위세대 계획에 있어 **최소 1면이상 발코니를 설치하여 입주민의 서비스 공간으로 활용**할 것
- 화장실, 주방, 세탁실에 급배가급배수 배관(ADPD)을 위한 공간 확보할 것
- 옥내 주차공간은 건축물의 구조와 차량의 회전반경 등을 고려하여 계획

3 건물입면(디자인)계획

- 단지 원활한 일조·통풍·주거환경·개방감 확보 위해 1개동 입면길이 50미터(10호 조합 이내) 이내로 계획
- 박스형의 획일적인 건축물에서 벗어나 입체적 구성 등 다양한 입면 형태로 계획할 것
- 외장재는 내구성 및 관리의 용이성 등을 고려하여 선정하되 가능한 석재, 벽돌, 목재 등의 자연재료를 사용
 - ▶ 화재에 취약하고 도시미관상 불리한 드라이비트나 복합 판넬은 지양할 것
(단, 건물 일부에 디자인적 요소로 사용하는 경우 제외)
- 상층부는 가능한 2단 이상 꺾이는 부분이 없도록 계획할 것
- 건물 외관 색채는 원색 사용을 지양하고, 건축 재료가 지닌 색감 및 소재감을 최대한 살려 주변과 조화되게 계획할 것
- 보행동선 및 개방감 확보를 위해 저층부 일부를 피로티(기둥 처리)로 계획하는 경우 피로티 부분은 그 용도(주거동 주출입구, 보행, 통과 및 휴게 기능 등)에 맞는 형태 및 외부 디자인으로 계획할 것
- 도로사선 및 일조권 규정에 의해 발생하는 테라스 부분은 도시미관 향상을 위하여 경사지붕으로 처리 또는 옥상정원으로 계획할 것

4 지붕/옥탑 및 조정(녹화)계획

- 세장한 형태의 획일적 디자인 옥탑은 지양하고, 단지의 특성 및 군산시 특성(이미지)을 살려 주변 경관과 조화로운 조형적 디자인 창출(박공, 모임 지붕 등 다양한 형태의 지붕디자인)
- 돌출 Box형 기계실 억제를 위하여 옥탑 엘리베이터실은 가급적 No Tower로 설치(옥상층에 기계실이 필요 없는 방식으로 설치)
- 평지붕 등 옥상녹화가 가능한 경우 옥상 녹화를 충분히 확보할 것(주상복합 건축물의 경우 상업용과 주거용의 전이층 활용)

- 조경은 영구 음지에 설치하는 등의 형식적인 조경이 아닌 양지에 식재하고 한 곳에 집중하여 설치토록 계획할 것

5 주차장 설치 계획

- 주차장 설치대수 산정에 있어 도시형생활주택 기준·주택법 기준·군산시 주차장 조례 기준 등을 종합하여 합리적인 주차장 확보기준을 따로 정함.
- 주차장 확보기준 / 이용자의 편익을 고려하여 주차장 추가 확보기준 마련

구 분		도시형생활주택 주차대수 기준	주택법 주차대수 기준	군산시 주차대수 기준
원룸형	전용면적 12~50㎡	전용면적 합계 60㎡당 1대 (상업·준주거+120㎡)	세대당 0.7대 이상	도시형생활주택 기준과 세대당 0.5대 이상 중 많은 대수 적용
단지형	전용면적 85㎡이하	일반 공동주택과 기준 동일	세대당 1대 이상 (전용 60㎡이하 - 0.7대 이상)	좌 동

- 상업 또는 준주거지역에서 기계식주차장 설치 불가. 다만, 건축위원회 심의를 거쳐 인정하는 경우에 한하여 제한적으로 설치 가능.

6 기타사항

- 에어컨 실외기(환풍기) 등은 설계단계에서 이를 고려하여 **집약화**하여 배치 또는 **별도의 설치공간을 마련하거나 그릴 등 차폐시설을 계획**할 것
- 계량기, 도시가스, 급·배수관 등 각종 설비시설은 가급적 건물 내부나 가로변에서 보이지 않는 위치에 설치할 것
- 100세대 이상 건립하고자 하는 경우에는 군산시 건축조례 제5조 제1항 제7호에 따라 건축위원회의 심의를 거쳐 허가 또는 승인이 가능함.

○ 심의도면 작성시 주변 건물 현황도(건물배치, 층수, 용도, 외장재료 등)와 현황 사진을 제출하고, 인접지 건물의 창문 등 개구부 위치를 도면에 표기 및 인접 주민에 대한 “사생활보호 계획서”를 작성하여 제출할 것

부 칙

- ①(시행일) 본 건축기준은 고시한 날부터 시행한다.
- ②(일반적경과조치) 이 기준 시행당시 건축허가(사업계획승인)를 신청한 것에 대하여는 종전의 규정에 의한다. 다만, 종전의 규정이 개정규정에 비하여 건축주, 시공사 또는 공사감리자에게 불리한 경우에는 개정규정에 의한다.
- ③(새만금·군산경제자유구역안에서의 건축기준) 새만금·군산 경제자유구역 안에서 도시형생활주택 건축계획에 관하여는 특별한 규정을 제외하고는 본 건축기준을 준용할 수 있다.

군산시 고시 제2011-18호

도시계획시설(도시계획도로:소로1-42) 실시계획 인가 고시

도시계획시설(도로:소로1-42) 사업에 대하여 「국토의 계획 및 이용에 관한 법률」 제88조에 의거 실시계획 인가 하고, 같은법 제91조 규정에 의하여 다음과 같이 고시하며

관계도서는 군산시청(도시계획과 450-4447)에 비치하고 일반인 및 이해관계인에게 보입니다.

군 산 시 장

2011년 4월 1일

1. 사업시행지 : 군산시 경암동 360-30 일원

2. 사업의 종류 및 명칭

1) 종 류 : 도시계획시설(도로:소로1-42)

2) 명 칭 : 경암동 돌산옆 도로개설 공사

3. 사업의 면적 또는 규모

구 분	시 설 명	결 정		실시계획(m ²)			비 고
		폭원(m)	연장(m)	폭원(m)	연장(m)	면적(m ²)	
도 로	소로1-42	10	660	10	184	1,926	기개설 476m
소 계						1,926	

4. 사업시행자

1) 사업시행자 주소 : 군산시 시청로 17번 (조촌동 888번지)

2) 사업시행자 성명 : 군산시장 (도시계획과)

5. 사업착수 및 준공예정일 : 2011. 1. ~ 2012. 1. 31

6. 사용 또는 수용할 토지조서 등 : 붙임조서 참조

7. 공공시설 등의 귀속 및 양도에 관한 사항 : 해당 없음

8. 관계도서 : 게재 실음생략

□ 사용 또는 수용할 토지 및 지장물 조서

연번	시 군 구	읍 면 동	지 번	지목	지 적 (㎡)	도시계 획 도로 (㎡)	소 유 자		소유권이외의 권리자		비고
							성명	주 소	성명	권리 내용	
1	군산	금암	139-32	도	337	28	국 (건설교통부) (1)				지분 284/337
							김 종 숙 (2)	군산시 중동 139-18			지분 4/337
							안 혜 순 (3)	군산시 중동 365			지분 7/337
							추 점 례 (4)	군산시 중동 139-18			지분 42/337
2		중동	264-1	도	8,857	502	국 (건설교통부)				
3		경암	602-1	도	918	70	국 (건설교통부)				
4		경암	367-1	대	416	12	홍권표	군산시 나운동 롯데@302/602			
5		경암	369-30	대	2,443	336	홍권표	군산시 나운동 롯데@302/602	한빛은행	권리자	
									홍성준	채무자	
6		경암	366	대	387	288	국 (재정경제원)				지분 259/387
							홍권표	군산시 나운동 롯데@302/602			지분 128/387

☐ 사용 또는 수용할 토지 및 지장물 조서

연번	시 군 구	읍 면 동	지 번	지목	지 적 (㎡)	도시계 획 도로 (㎡)	소유자		소유권이외의 권리자		비고
							성명	주 소	성명	권리 내용	
7	군산	경암	369-47	임	313	57	유정아 (1)	경기도 수원시 장안구 정자동 297-2 경남아너스빌 103/105			지분 987/313
							김은숙 (2)	경남 거제시 신현읍 장평리 1195-1 골드썸비취맨션 1101			지분 33/313
							김은자 (3)	서울시 강동구 명일동 309-1 삼익@ 202/203			지분 33/313
							이미경 (4)	서울시 강동구 명일동 309-1 삼익@ 207/212			지분 33/313
							강난영 (5)	대전시 서구 도마동 429-2 대륙청운맨션 201호			지분 66/313
							신정자 (6)	경기도 남양주시 평내동 87 효성타운 105/102			지분 987/313
							윤희진 (7)	서울시 강북구 수유동 205 수유백산아파트 14/202			지분 165/313
							윤종현 (8)	서울시 동작구 상도동 244-24			지분 66/313
							전인덕 (9)	서울시 강동구 성내동 47-17			지분 33/313
							강희석 (10)	서울시 서대문구 연희동 334-35 신화월도빌 201호			지분 99/313
							박호용 (11)	인천시 계양구 오류동 180 신동아@ 7/709			지분 33/313
							정금옥 (12)	인천시 계양구 장기동 90-5 아름빌라 7/403			지분 33/313
							임재금 (13)	경기도 광명시 하안동 682 고층주공@ 107/802			지분 1976/313
							류경숙 (14)	경기도 용인시 기흥구 공세동 679 한보라마을 휴먼시아 902/903			지분 33/313
							배두진 (15)	서울시 성북구 동소문동4가 109			지분 33/313
							이동옥 (16)	인천시 부평구 부개동 501-1 주공아파트 604/101	국민건강 보험공단	권리자	지분 33/313
							이형우 (17)	인천시 부평구 갈산동 361-4 대동아파트 101/1101			지분 33/313
							신경숙 (18)	인천시 동구 화수동 321 화도진그린빌주공아파트 101/502			지분 33/313
							강민희 (19)	서울시 강북구 수유동 516-24			지분 33/313
							김필순 (20)	경기도 의정부시 의정부동 137-11			지분 33/313
							이순자 (21)	충북 증평군 증평읍 미암리 696-5			지분 33/313
							신경원 (22)	서울시 구로구 고척동 320 센츄리@ 103/301			지분 33/313
							유홍분 (23)	서울시 송파구 문정동 79-6 현대빌라 201호			지분 33/313
							문진구 (24)	서울시 은평구 역촌동 189-26			지분 33/313
							이덕효 (25)	서울시 마포구 망원동 425-28 202호			지분 66/313
							전옥심 (26)	서울시 강동구 명일동 182			지분 33/313

☐ 사용 또는 수용할 토지 및 지장물 조서

연번	시 군 구	읍 면 동	지 번	지 목	지 적 (㎡)	도시계 획 도로 (㎡)	소유자		소유권이외의 권리자		비고
							성명	주 소	성명	권리 내용	
7	군 산	경 암	369-47	임	313	57	박상순 (27)	서울시 중랑구 면목동 2-47 동산그린빌 302호			지분 33/313
							김은숙 (28)	경기도 안산시 단원구 와동 799-7			지분 33/313
							안경화 (29)	서울시 중랑구 망우동 427-64	권정순	권리자	지분 59/313
							권숙 (30)	서울시 관악구 신림동 1714 삼성산주공아파트 305/1601			지분 33/313
							최대진 (31)	서울시 서초구 서초동 1451-67 청광아트빌라 A/301			지분 33/313
							황경자 (32)	서울시 강서구 화곡동 409-185			지분 33/313
							심재임 (33)	서울시 관악구 신림동 251-148			지분 33/313
							김명례 (34)	경기도 김포시 풍무동 740 장릉마을 101-602			지분 33/313
							이효숙 (35)	서울시 강서구 방화동 609-162			지분 33/313
							최옥현 (36)	서울시 은평구 역촌동 59-37			지분 33/313
							송점자 (37)	경기도 고양시 덕양구 벽제동 720 푸른마을 201/1904			지분 33/313
							황진산 (38)	인천시 부평구 부평동 70-125 동아아파트 32/702			지분 33/313
							장용환 (39)	서울시 송파구 마천동 300-2			지분 66/313
							신지연 (40)	서울시 은평구 대조동 88-145 지층/01			지분 33/313
							이엄전 (41)	서울시 중랑구 중화동 207-14 미영리치타운 102/704			지분 33/313
							권민 (42)	서울시 관악구 봉천동 1554-33			지분 33/313
							장정자 (43)	서울시 도봉구 창동 804 대우@ 105/810			지분 33/313
							심순숙 (44)	서울시 노원구 상계동 737 주공@ 321/701			지분 33/313
							윤현구 (45)	경기도 수원시 영통구 영통동 1153 영통아이파크@ 웨스트윙/2201			지분 66/313
							이방지 (46)	서울시 중랑구 망우동 518-38			지분 33/313
							임미자 (47)	서울시 중랑구 망우동 518-38			지분 33/313
							임찬옥 (48)	경기도 의왕시 오전동 842 목련아파트 101/101			지분 33/313
							연서혜 (49)	서울시 동대문구 용두동 762-1			지분 33/313

☐ 사용 또는 수용할 토지 및 지장물 조서

연번	시 군 구	읍 면 동	지 번	지목	지 적 (㎡)	도시계 획 도로 (㎡)	소 유 자		소유권이외의 권리자		비고
							성명	주 소	성명	권리 내용	
8	군 산	경암	369-46	임	218	40	오순택 (1)	경북 문경시 점촌동 229-19			지분 132.5/218
							김진희 (2)	경기도 성남시 수정구 수진동 107-1	군산시	권리자	지분 46.25/218
							이화선 (3)	경남 창원시 명서동 56-3			지분 39.6/218
9		경암	369-45	임	225	41	김남원 (1)	충북 음성군 음성읍 읍내리 679-2 무지개@ 108호			지분 16.55/225
							이근희 (2)	서울시 은평구 녹번동 280-1 제이알@ 104/702			지분 33.11/225
							김성태 (3)	경기도 성남시 수정구 산성동 1397			지분 16.55/225
							김선미 (4)	경기도 성남시 수정구 태평동 7330 태평@ 1/304			지분 16.55/225
							신유하 (5)	서울시 송파구 마천동 281-2			지분 33.11/225
							조용식 (6)	경기도 성남시 분당구 정자동 88 느티마을 312동			지분 10.13/225
10		경암	369-44	임	330	59	김명화	서울시 광진구 중곡동 18-9			
11		경암	369-40	임	314	30	최순옥 (1)	경기도 남양주시 화도읍 묵현리 286-3 영진그린필아파트 101/202			지분 148.5/314
							최동숙 (2)	인천시 부평구 부평동 798-31 성록수시티타운 31/103			지분 66.1/314
							최영희 (3)	인천시 부평구 갈산동 369 팬티아파트 1/301			지분 66.1/314
							최윤옥 (4)	경기도 부천시 소사구 소사본동 411-1 주공뜨란채아파트 414/401			지분 38.05/314
12		경암	369-39	임	330	22	유병조	서울시 노원구 공릉동 747 두산힐스빌아파트 106/901	수협(암사역)	근저당 지상권	

☐ 사용 또는 수용할 토지 및 지장물 조서

연번	시 군 구	읍 면 동	지 번	지목	지 적 (㎡)	도시계 획 도로 (㎡)	소유자		소유권이외의 권리자		비고
							성명	주 소	성명	관리 내용	
13	군 산	경 암	369-52	임	271	18	이선자 (1)	인천광역시 남구 주안동 972-1			지분 333/271
							이재왕 (2)	부산시 연제구 거제동 714-144 거제유림아시아드 112/1106			지분 333/271
							권혁숙 (3)	서울시 광진구 구의동 611 현대아파트 210/603			지분 33/271
							김죽자 (4)	서울시 중랑구 면목동 10-2 진주 가-303			지분 448/271
							조순옥 (6)	광주시 북구 두암동 937 대주빌라 7/302			지분 6632/271
							최동숙 (8)	인천시 부평구 부평동 798-31 상록수시티타운 31-103			지분 448/271
14		경 암	369-3	임	662	52	임승매	서울시 성동구 성수1가 강변건영@103/1603			
15		경 암	364-1	도	357	357		국(재정경제원)			
16		경 암	365	대	106	14	성정숙	군산시 중동 365	수협	근저당 지상권	
	합 계			16필	16,484	1,926					

□ 사용 또는 수용할 토지 및 지장물 조서

순번	위치	지 번	지목	건축면적(㎡) (수량)	소 유 자		소유권이외의 권리자		물건명	비고
					성명	주 소	성명	권리 내용		
1	군산 시 경암 동	369-3 0	대	283.6	홍권표	군산시 나운동 155-6 롯데아파트 302동 602호			상 가	1동
2		369-3 0	대	165	홍권표	군산시 나운동 155-6 롯데아파트 302동 602호	한빛은행 (잠실5단지)	근저당권		1동
3		369-3 0	대	136.5	홍권표	군산시 나운동 155-6 롯데아파트 302동 602호				1동
4		369-3	임	46.8 6					주 택 담 장	1동 1개소
5		365	대	101.4 1.8 2.25 2 1식	성정숙	군산시 경암동 365			주택(상가) 화장실 장독대 구조물 우 물	1동 1동 1식 1식 1식
6		139-1 9	대	18.56 4.48					창 고 화장실	1동 1동
7		139-1 8	대	43.2	안해순	군산시 대명동 139-18			주 택	1동
8		139-1 8	대	52.8					상 가	1동
9		139-1 9	대	2그루m 1식	이영애	군산시 대명동 139-18			수 목 불 상	2그루 1식

군산시 고시 제2011-19호

주택건설사업계획승인고시

「주택법」 제16조, 같은법시행령 제15조 및 같은법시행규칙 제9조 규정에 의하여 주택건설사업계획 변경승인하고 같은법 제16조 제6항에 의거 아래와 같이 고시합니다.

2010. 03. .

군 산 시 장

1. 사 업 명 : 나운동 하이스빌 신축
2. 사업주체 : (유)하이스종합개발 / 대표 : 김명심
 - 소재지 : 군산시 미룡동 440-1 파스텔로빌딩 203호
3. 사업위치 : 군산시 나운동 749-4
4. 사업내용
 - 가. 대지면적 : 1,855.8m²
 - 나. 건축면적 : 726.76m²
 - 다. 연 면 적 : 3,434.74m²
 - 라. 건축규모 : 연립주택 1동 7층, 42세대
 - 74.6075형(전용면적 : 56.6694m²) 24세대
 - 77.9379형(전용면적 : 59.4034m²) 24세대
 - 마. 구 조 : 철근콘크리트 구조
 - 바. 사 업 비 : 3,407천원
 - 사. 사업기간 : 2010. 05 ~ 2011. 04
5. 변경내용 (사업주체변경)
 - 당초 : (유)하이스종합건설 대표 김정철
 - 변경 : (유)하이스종합개발 대표 김명심
6. 설계도서 : 승인설계도서와 같음
7. 기타 자세한 사항의 관계도면 및 서류는 군산시청(건축과 ☎063-450-4474)에 비치되어 있으니 문의하시기 바랍니다.


군산시 고시 제2011-21호

환 지 계 획 인 가 고 시

2009년 시행한 뜰아름지구 전원마을 조성사업에 따른 환지계획을 「농어촌정비법」 제62조 및 「도시개발법」 제40조제5항의 규정에 의하여 다음과 같이 고시합니다.

군 산 시 장

2011년 4월 1일



■ 인 가 사 항

1. 사업지구명 : 뜰아름지구 전원마을조성사업
2. 사업구역 : 전북 군산시 나포면 주곡리
3. 종전토지 : 소유자 1 명, 면적 29,187.0㎡(23필지)
4. 환 지 : 소유자 1 명, 면적 29,151.8㎡(49필지)
5. 환지청산금 : - 원
6. 환지내용
 - 한국농어촌공사 군산지사에 준비되어 있는 환지계획서 및 확정도와 같음

군산시 고시 제2011-22호**군산시 전통상업보존구역 지정 결정·공시**

「군산시 전통상업보존구역 지정 및 대규모·준대규모점포의 등록제한 등에 관한 조례」 제7조(전통상업보존구역의 지정)의 규정에 의거 군산시 전통상업보존구역을 다음과 같이 지정하고 이를 공시합니다.

2011년 4월 1일

군 산 시 장

- ☐ 대 상 : 7개소(공설시장,신영시장,역전시장,명산시장,문화시장,나운시장,대야시장)
- ☐ 면 적 : 총7,034,530.68㎡
- ☐ 위치 및 보존구역

구 분	전통시장 명	위 치	보존구역면적(㎡)	비 고
계	7 개소		7,034,530.68	중복 면적 포함
전통상업 보존구역 지정	공설시장	군산시 신영동 18-1외	1,018,106.94	
	신영시장	군산시 신영동 19-5외	825,866.50	
	역전시장	군산시 대명동 138-133외	996,384.86	
	명산시장	군산시 명산동 19-10외	1,101,757.25	
	문화시장	군산시 문화동 917-1외	902,661.10	
	나운시장	군산시 나운동 836-1외	976,680.73	
	대야시장	군산시 대야면 산월리389-11외	1,213,073.3	

※ 도면 등 세부내역은 첨부내역 참조

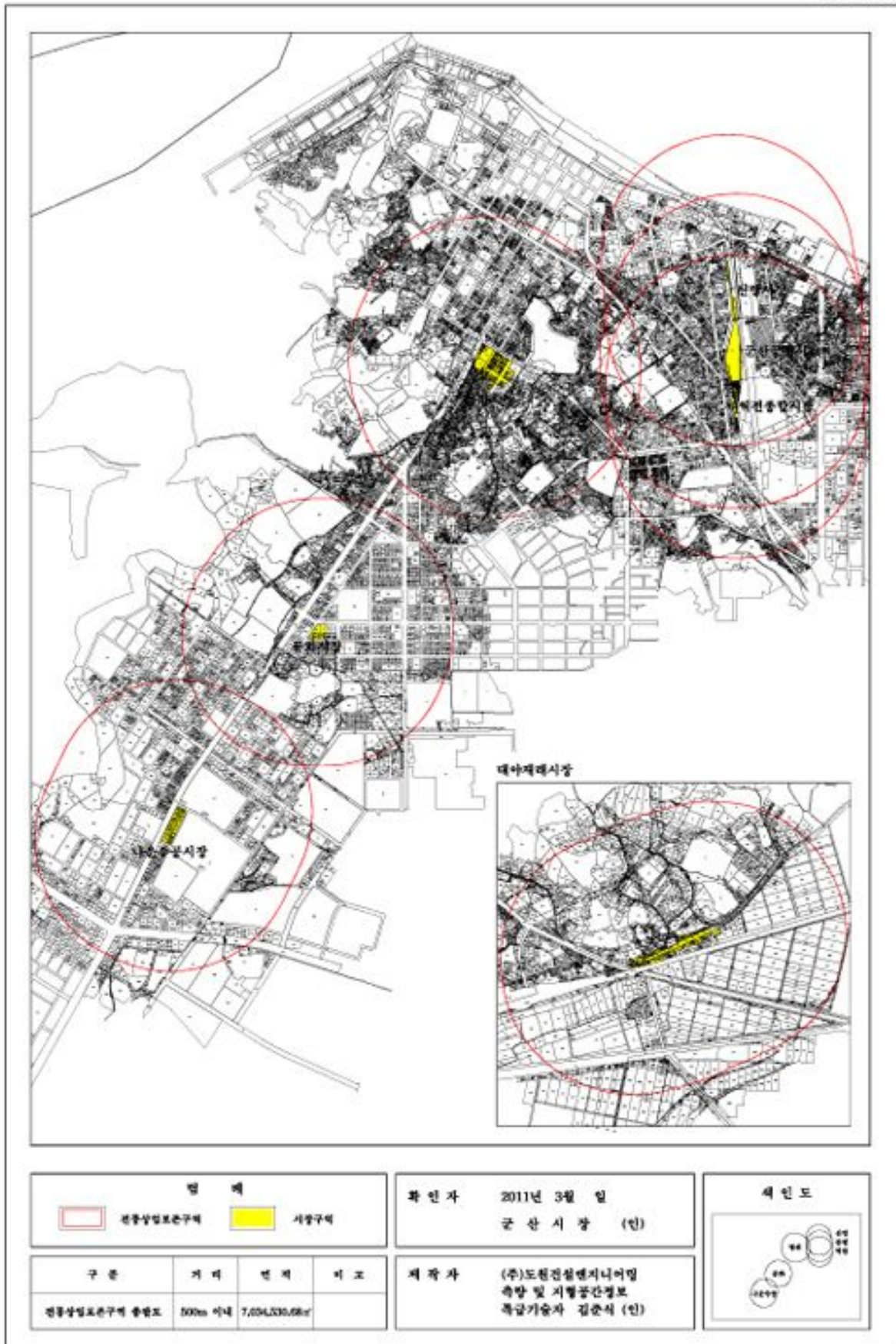
- ☐ 도면 및 지번별 조서 열람은 군산시 지역경제과(063-450-4352)에서 하실 수 있습니다.

부칙

이 공시는 공시한 날부터 시행한다.

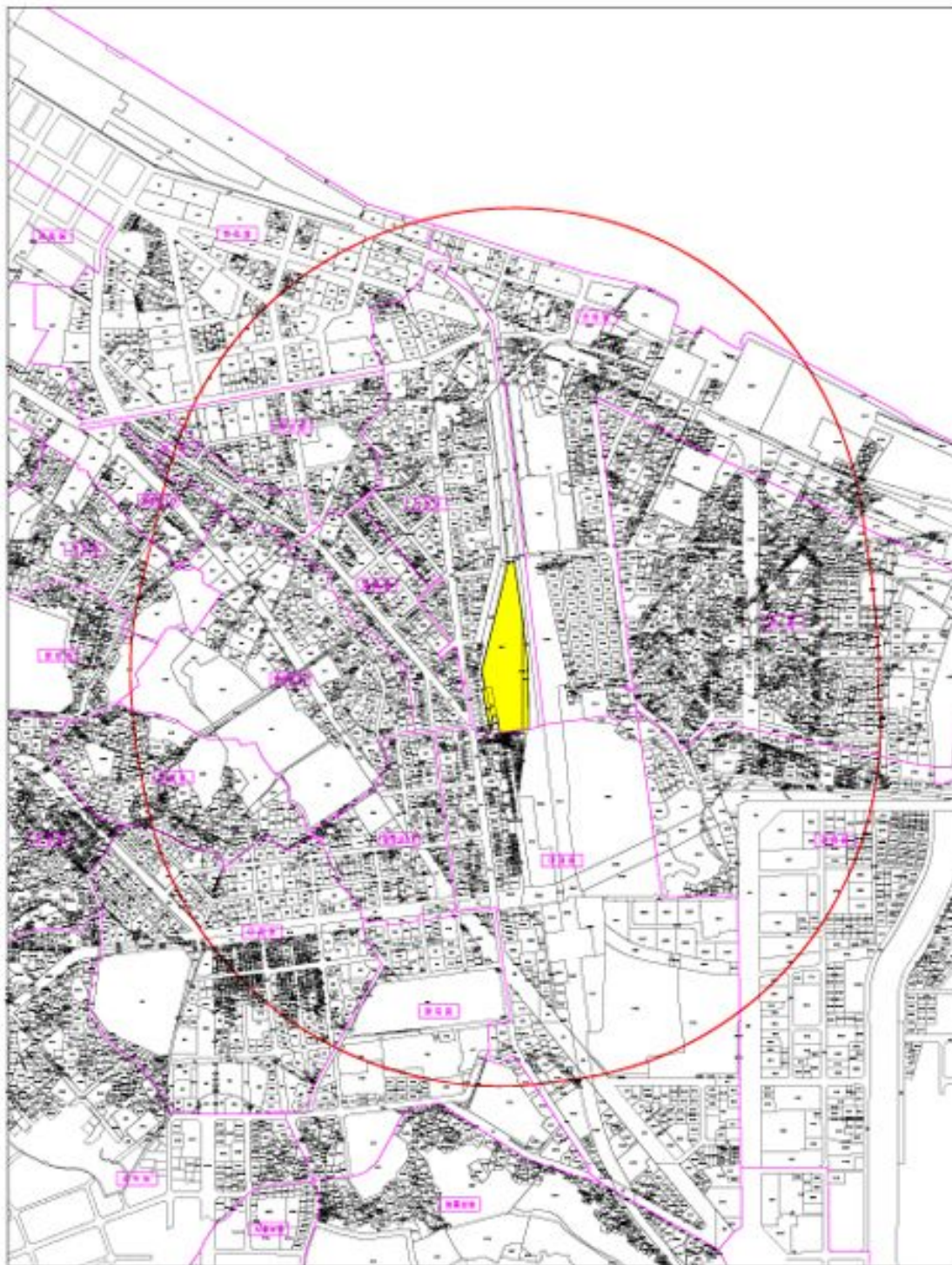
전통상업보존구역 총괄도

축척 1:5,000



군산 공설시장 전통상업보존구역 지적도

축척 1:2,000



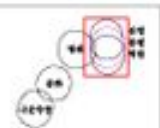
범 례			
	전통상업보존구역		시장구역

구 분	거 리	면 적	비 고
군산 공설시장 전통상업보존구역	500m 이내	1,018,100.96㎡	

확 인 자 2011년 3월 일
군 산 시 장 (인)

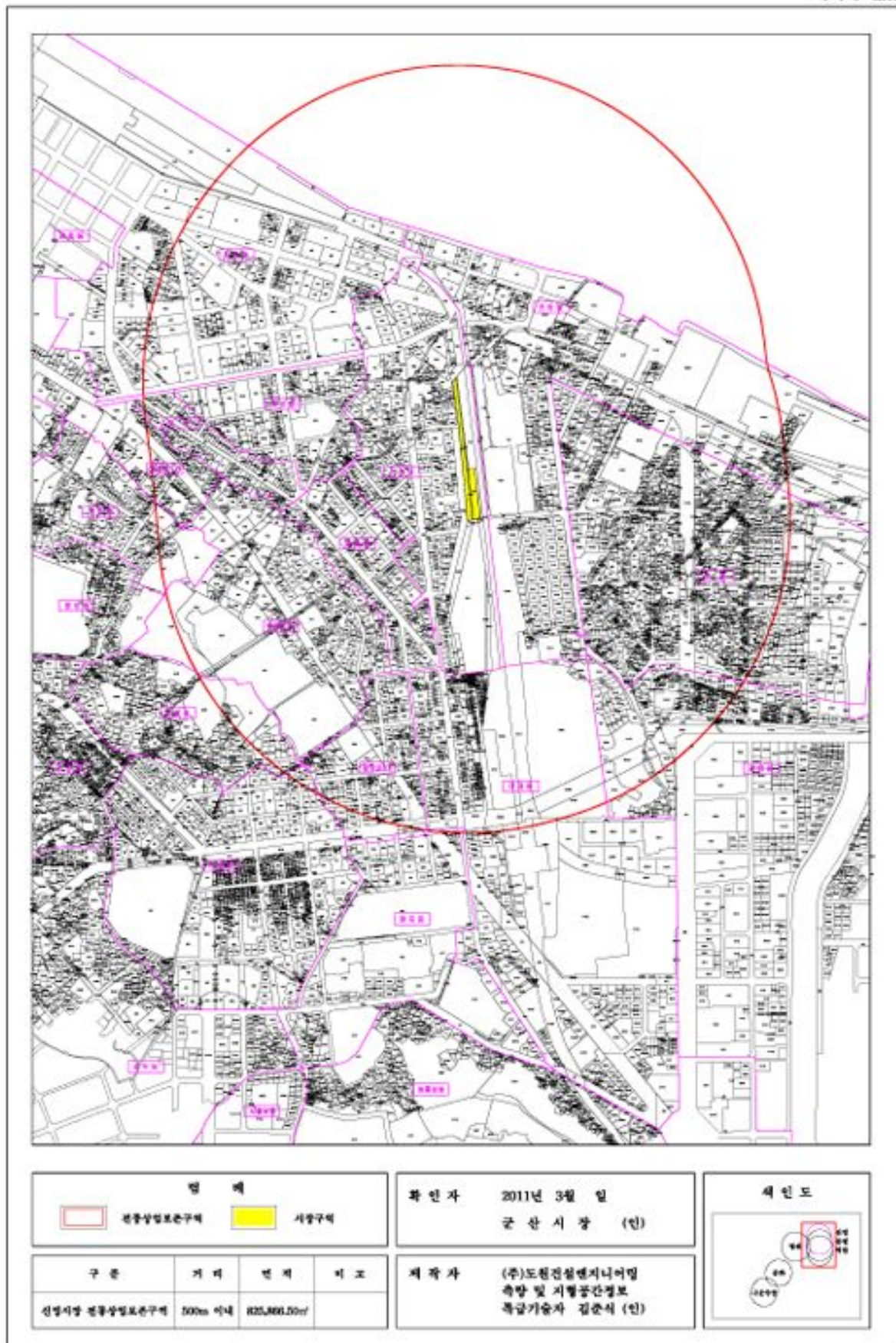
제 작 자 (주)도원건설엔지니어링
측량 및 지형공간정보
특급기술자 김준식 (인)

색 인 도



신영시장 전통상업보존구역 지적도

축척 1:2,000



역전 종합시장 전통상업보존구역 지적도

축척 1:2,000



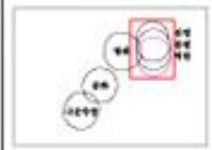
범 례			
	전통상업보존구역		시장구역

구 분	거 리	면 적	비 고
역전 종합시장 전통상업보존구역	500m 이내	996,384,380㎡	

확 인 자 2011년 3월 일
 군 산 시 장 (인)

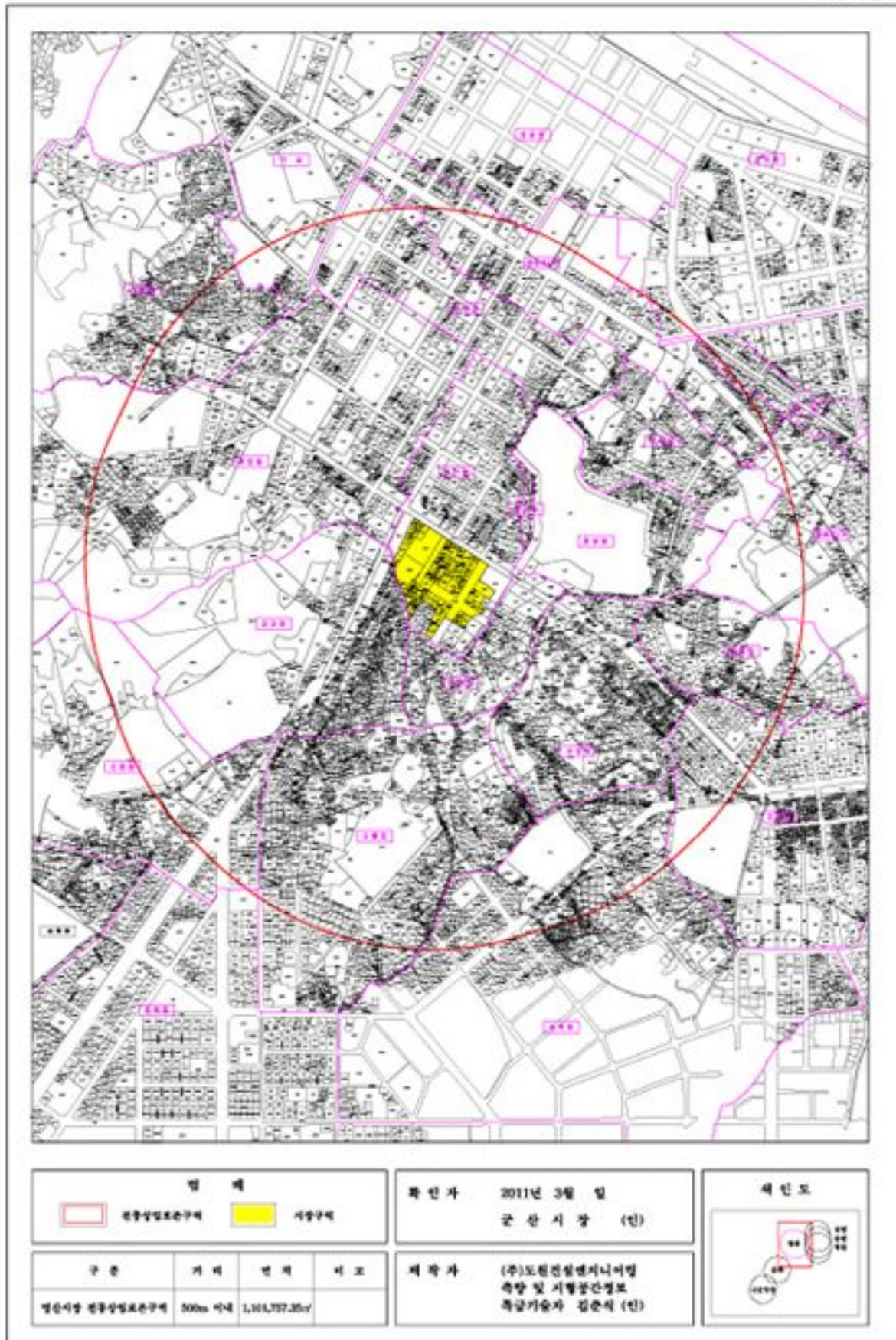
제 작 자 (주)도원건설엔지니어링
 측량 및 지형공간정보
 특급기술자 김준식 (인)

색 인 도



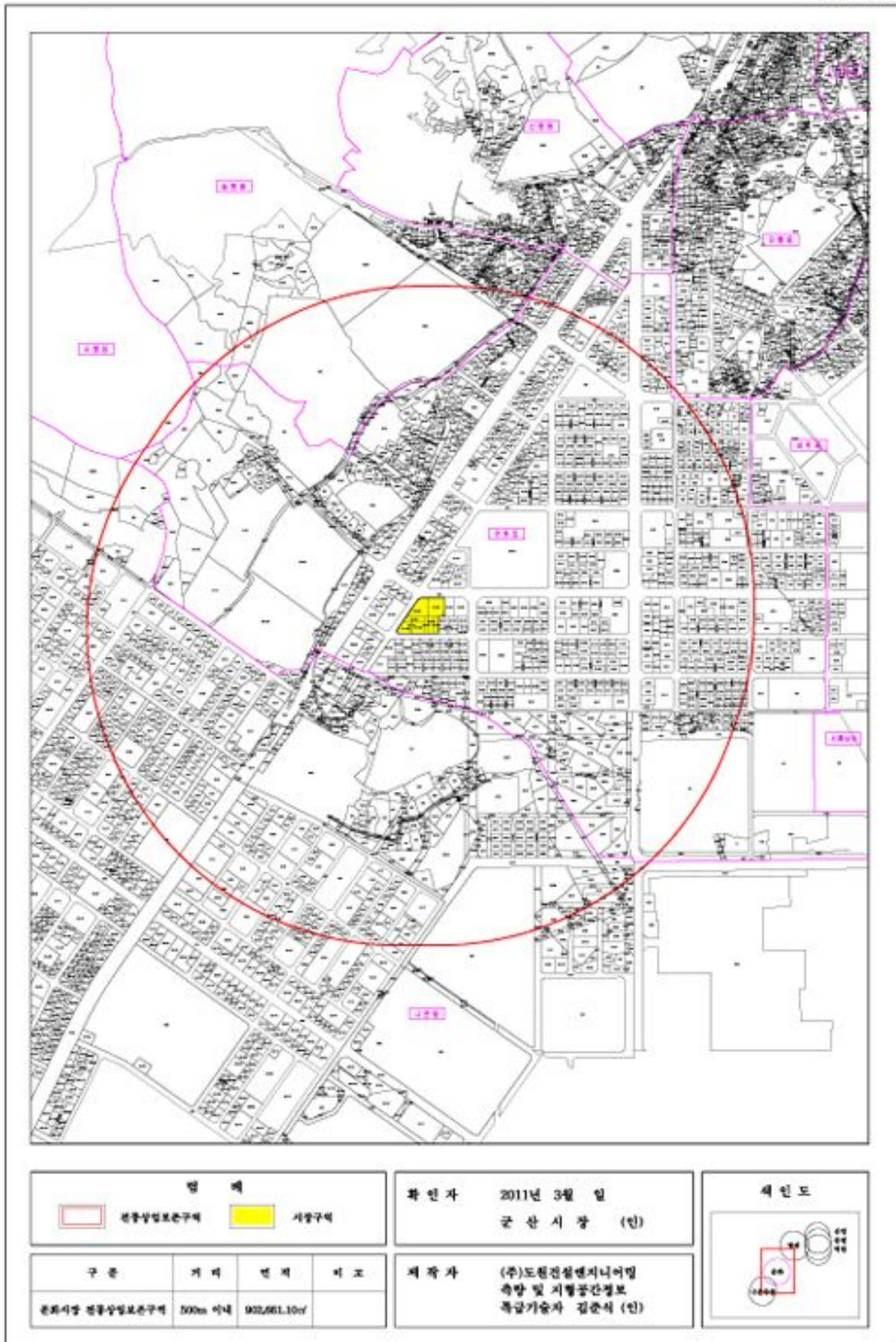
명산시장 전통상업보존구역 지적도

축척 1:2,000



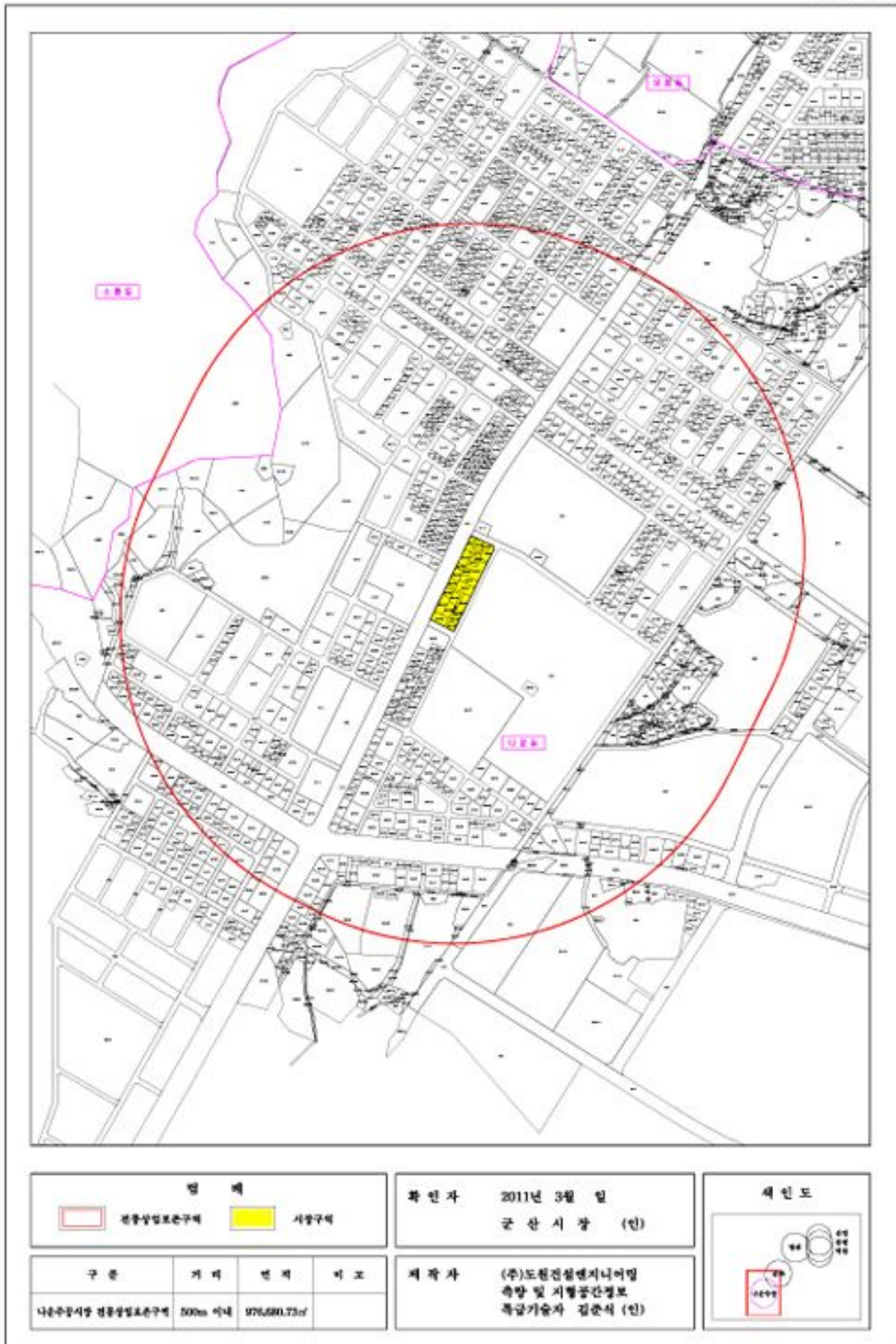
문화시장 전통상업보존구역 지적도

축척 1:2,000



나운주공시장 전통상업보존구역 지적도

축척 1:2,000



대야시장 전통상업보존구역 지적도

축척 1:2,000



군 산 공 설 시 장 전 통 상 업 보 존 구 역
토 지 조 서

2011. 3.

군 산 시

□ 토지조서

순번	행정동	지번		지목	지적면적(㎡)	편입면적(㎡)	소유자주소	비고
		본번	부번					
1	개복동	12	1	대	967.0	743.0	서울 관악구 신림11동 1571-2	
2	개복동	12	2	대	106.0	106.0	나운동 155-10 동신아파트 106동 1103호	
3	개복동	12	3	대	277.0	277.0	서울특별시 성북구 보문동2가71	
4	개복동	12	4	대	106.0	106.0	개복동 44	
5	개복동	12	5	대	102.0	102.0	부산시 동구 범일동833	
6	개복동	12	7	대	63.0	0.2	군산시 개복동 12-7	
7	개복동	12	12	대	357.0	42.0	서울시 마포구 공덕동116-25	
8	개복동	12	14	대	109.0	6.0	경기도 용인시 죽전동 513-13 205호	
9	개복동	12	17	대	79.0	0.2	익산시 인화동2가134-1	
10	개복동	12	18	대	311.0	263.0	12-18	
11	개복동	12	19	대	33.0	4.0	12-18	
12	개복동	12	22	대	33.0	17.0	부산시 동구 범일동833	
13	개복동	12	23	대	7.0	7.0	12-18	
14	개복동	12	24	대	17.0	17.0		
15	개복동	12	25	대	73.0	48.0	부산시 동구 범일동833	
16	개복동	12	29	도	16.0	16.0	나운동 155-10 동신아파트 106동 1103호	
17	개복동	13	1	중	3,696.0	3,696.0	1-13	
18	개복동	13	2	중	2,985.0	2,926.0	1-13	
19	개복동	13	4	대	106.0	0.03	전라북도 군산시 개복동 13-4	0.03
20	개복동	13	5	대	112.0	30.0	나운동 156-3 영창아파트 105동 1008호	
21	개복동	13	6	대	145.0	112.0	군산시 창성동 95	
22	개복동	13	7	대	210.0	210.0	7-13	
23	개복동	13	8	대	84.0	84.0	군산시 창성동 96	
24	개복동	13	9	대	106.0	106.0	군산시동흥남동 100 동흥남주공아파트 103동 604호	
25	개복동	13	10	대	107.0	107.0	10-13	
26	개복동	13	11	대	90.0	90.0	익산군웅포면대봉암리212	
27	개복동	13	12	대	162.0	162.0	12-13	
28	개복동	13	13	대	231.0	231.0	1-13	
29	개복동	13	14	대	3.0	3.0	장미동 10	
30	개복동	13	15	중	46.0	46.0	경기도 안산시 상록구 본오동 872-20 우성아파트 6동 701호	
31	개복동	13	16	대	17.0	17.0	장미동 10	
32	개복동	13	17	중	93.0	91.0	1-13	
33	개복동	13	18	도	11.0	11.0	7-13	
34	개복동	14	18	대	76.0	71.0		
35	개복동	14	19	도	367.0	258.0		
36	개복동	14	20	대	2.0	2.0	4-5	
37	개복동	14	21	대	2.0	2.0		
38	개복동	14	22	대	2.0	2.0	개복동 10	
39	경암동	218	0	대	672.0	672.0	전라북도 군산시 조촌동 895-16 현대한솔아파트 101호	
40	경암동	364	1	도	357.0	357.0		
41	경암동	365	0	대	106.0	106.0	군산시중동 365	
42	경암동	366	0	대	387.0	387.0	218	
43	경암동	367	1	대	416.0	416.0	218	
44	경암동	368	0	대	279.0	279.0	전라북도 군산시 조촌동 895-16 현대한솔아파트 101호	
45	경암동	368	1	대	35.0	35.0	218	

순번	행정동	지번		지목	지적면적(㎡)	편입면적(㎡)	소유자주소	비고
		본번	부번					
46	경암동	369	2	대	175.0	175.0	전라북도 군산시 조촌동 895-16 현대한솔아파트 101호	
47	경암동	369	3	임	662.0	662.0	서울특별시 성동구 성수동1가 710 강변건영아파트 103동 1603호	
48	경암동	369	5	임	331.0	331.0	중동265-28	
49	경암동	369	6	대	185.0	185.0	전라북도 군산시 조촌동 895-16 현대한솔아파트 101호	
50	경암동	369	7	대	73.0	73.0	전라북도 군산시 조촌동 895-16 현대한솔아파트 101호	
51	경암동	369	8	대	83.0	83.0	전라북도 군산시 조촌동 895-16 현대한솔아파트 101호	
52	경암동	369	9	대	152.0	152.0	전라북도 군산시 조촌동 895-16 현대한솔아파트 101호	
53	경암동	369	10	대	89.0	89.0	전라북도 군산시 조촌동 895-16 현대한솔아파트 101호	
54	경암동	369	11	전	228.0	228.0	전라북도 군산시 조촌동 895-16 현대한솔아파트 101호	
55	경암동	369	12	대	56.0	56.0	전라북도 군산시 조촌동 895-16 현대한솔아파트 101호	
56	경암동	369	13	대	60.0	60.0	전라북도 군산시 조촌동 895-16 현대한솔아파트 101호	
57	경암동	369	14	대	86.0	86.0	전라북도 군산시 조촌동 895-16 현대한솔아파트 101호	
58	경암동	369	15	대	43.0	43.0	전라북도 군산시 조촌동 895-16 현대한솔아파트 101호	
59	경암동	369	16	임	53.0	53.0	전라북도 군산시 조촌동 895-16 현대한솔아파트 101호	
60	경암동	369	17	대	135.0	135.0	전라북도 군산시 조촌동 895-16 현대한솔아파트 101호	
61	경암동	369	30	대	2,443.0	2,443.0	나운동155-6 롯데아파트 302동602호	
62	경암동	369	31	임	3,783.0	3,783.0	전라북도 군산시 조촌동 895-16 현대한솔아파트 101호	
63	경암동	369	33	장	20.0	20.0	전라북도 군산시 조촌동 895-16 현대한솔아파트 101호	
64	경암동	369	34	대	123.0	123.0	전라북도 군산시 조촌동 895-16 현대한솔아파트 101호	
65	경암동	369	38	임	1,344.0	1,344.0	369-30	
66	경암동	369	39	임	330.0	330.0	서울특별시 노원구 공릉동 747 두산힐스빌아파트 106-901	
67	경암동	369	40	임	314.0	314.0	경기도 남양주시 화도읍 묵현리 286-3 영진그린필아파트 101동 202호	
68	경암동	369	41	임	245.0	245.0	경기도 남양주시 평내동 87 효성타운 105-102	
69	경암동	369	42	임	215.0	215.0	서울특별시 강북구 수유동 205 수유벽산아파트 14동 202호	
70	경암동	369	43	임	202.0	202.0	서울특별시 노원구 중계동 504-1 중계그린아파트 122동 408호	
71	경암동	369	44	임	330.0	330.0	서울특별시 광진구 중곡동 18-9	
72	경암동	369	45	임	225.0	225.0	서울특별시송파구마천동281-2 -101호	
73	경암동	369	46	임	218.0	218.0	경상북도 문경시 점촌동 229-12	
74	경암동	369	47	임	313.0	313.0	경기도 수원시 장안구 정자동 297-2 경남아너스빌 103동 105호	
75	경암동	369	48	임	202.0	202.0	서울특별시 관악구 신림동 1714 삼성산주공아파트 305동 1601호	
76	경암동	369	49	임	218.0	218.0	인천광역시 계양구 오류동 180 신동아아파트 7동 709호	
77	경암동	369	50	임	228.0	228.0	경기도 광명시 하안동 682 고층주공아파트 107동 802호	
78	경암동	369	51	임	225.0	225.0	서울특별시 강북구 수유동 516-24 -가	
79	경암동	369	52	임	271.0	271.0	인천광역시 남구 주안동 972-1	
80	경암동	370	0	대	616.0	616.0	369-30	
81	경암동	370	1	대	544.0	544.0	369-30	

순번	행정동	지번		지목	지적면적(㎡)	편입면적(㎡)	소유자주소	비고
		본번	부번					
82	경암동	371	0	대	145.0	145.0	369-30	
83	경암동	371	1	대	1,478.0	1,478.0	전라북도 군산시 조촌동 895-16 현대한솔아파트 101호	
84	경암동	371	4	대	535.0	535.0	369-30	
85	경암동	570	22	대	13.0	13.0	전라북도 군산시 경암동 572-23	
86	경암동	570	23	대	20.0	20.0	572-23	
87	경암동	570	24	대	76.0	76.0	군산시 경암동 540-8 경암동부향하나로아파트 101동 1111호	
88	경암동	570	25	대	36.0	36.0	572	
89	경암동	570	26	대	43.0	43.0		
90	경암동	570	27	대	83.0	83.0	570-27	
91	경암동	570	28	대	20.0	20.0		
92	경암동	570	29	대	13.0	13.0	570-47	
93	경암동	570	30	대	20.0	20.0	570-47	
94	경암동	570	31	대	33.0	33.0	전라북도 군산시 경암동 627-111	
95	경암동	570	32	대	26.0	26.0	경암동 572	
96	경암동	570	33	대	683.0	683.0	627-11	
97	경암동	570	38	도	23.0	23.0		
98	경암동	570	39	대	116.0	116.0	경암동 572	
99	경암동	570	40	대	105.0	105.0	570-40	
100	경암동	570	41	대	46.0	46.0	전라북도 군산시 경암동 627-74	
101	경암동	570	42	대	73.0	73.0	경암동 572	
102	경암동	570	43	대	60.0	60.0		
103	경암동	570	44	대	17.0	17.0		
104	경암동	570	45	대	73.0	73.0	경암동 572	
105	경암동	570	46	대	69.0	69.0		
106	경암동	570	47	대	159.0	159.0	군산시경암동 570-47	
107	경암동	570	48	대	26.0	26.0		
108	경암동	570	49	대	56.0	56.0		
109	경암동	570	50	대	36.0	36.0	570-50	
110	경암동	570	51	대	26.0	26.0		
111	경암동	570	52	대	79.0	79.0	광명시 광명동 24-73 비01호	
112	경암동	570	53	대	261.0	261.0	570-53	
113	경암동	570	54	대	186.0	186.0	570-54	
114	경암동	570	56	대	20.0	20.0		
115	경암동	570	57	대	46.0	46.0		
116	경암동	570	58	대	30.0	30.0	익산군 오산면 송학리 447	
117	경암동	570	59	도	109.0	109.0	익산군 오산면 송학리 447	
118	경암동	570	60	대	20.0	20.0		
119	경암동	570	61	대	36.0	36.0		
120	경암동	570	62	대	20.0	20.0	익산군 오산면 송학리 447	
121	경암동	570	63	대	13.0	13.0		
122	경암동	570	64	대	20.0	20.0	570-63	
123	경암동	570	65	대	86.0	86.0	전라북도 군산시 경암동 572	
124	경암동	570	66	대	119.0	119.0	전라북도 군산시 산북동 3589 하늘가 아파트 315호	
125	경암동	570	67	대	43.0	43.0		
126	경암동	570	68	대	50.0	50.0		
127	경암동	570	69	대	43.0	43.0	570-69	
128	경암동	570	70	대	60.0	60.0	경암동 572	
129	경암동	570	71	대	40.0	40.0		
130	경암동	570	72	대	43.0	43.0	전라북도 군산시 산북동 3637 산북4차부향하나로아파트 508호	

순번	행정동	지번		지목	지적면적(m ²)	편입면적(m ²)	소유자주소	비고
		본번	부번					
131	경암동	570	73	대	66.0	66.0	영화동10-10	
132	경암동	570	74	대	93.0	93.0	경암동 572	
133	경암동	570	75	대	41.0	41.0	군산시 경암동 570-74	
134	경암동	570	76	대	56.0	56.0	경암동 570-76	
135	경암동	570	77	대	46.0	46.0	570-77	
136	경암동	570	110	도	1,428.0	1,280.0		
137	경암동	570	122	대	33.0	33.0	경암동 572	
138	경암동	570	123	대	79.0	79.0	570-123	
139	경암동	570	148	도	107.0	107.0		
140	경암동	570	149	도	32.0	32.0		
141	경암동	570	150	대	119.0	119.0		
142	경암동	570	151	대	23.0	23.0		
143	경암동	570	152	대	7.0	7.0		
144	경암동	570	153	대	5.0	5.0	570-74	
145	경암동	570	154	대	7.0	7.0	570-63	
146	경암동	570	155	대	13.0	13.0		
147	경암동	570	156	대	6.0	6.0		
148	경암동	570	157	대	7.0	7.0		
149	경암동	570	158	대	4.0	4.0		
150	경암동	572	2	대	43.0	43.0	전라북도 군산시 경암동 572-23	
151	경암동	572	3	도	1,965.0	1,388.0		
152	경암동	572	78	대	34.0	34.0		
153	경암동	572	79	대	43.0	43.0		
154	경암동	572	80	도	43.0	43.0		
155	경암동	572	81	도	69.0	69.0		
156	경암동	572	82	대	9.0	9.0		
157	경암동	572	83	대	33.0	33.0		
158	경암동	572	84	대	10.0	10.0		
159	경암동	572	85	도	23.0	23.0		
160	경암동	572	86	도	36.0	36.0	익산군 오산면 송학리 447	
161	경암동	572	87	도	136.0	136.0		
162	경암동	572	88	도	159.0	159.0		
163	경암동	572	89	도	106.0	106.0		
164	경암동	572	90	도	102.0	102.0	익산군 오산면 송학리 447	
165	경암동	572	91	도	126.0	126.0		
166	경암동	572	92	도	76.0	76.0		
167	경암동	572	93	도	23.0	23.0		
168	경암동	572	94	대	120.0	120.0	572-183	
169	경암동	572	95	도	17.0	17.0		
170	경암동	572	96	대	69.0	69.0		
171	경암동	572	97	도	143.0	143.0		
172	경암동	572	100	대	141.0	141.0	572-100	
173	경암동	572	101	대	53.0	53.0		
174	경암동	572	102	대	73.0	73.0	전라북도 군산시 경암동 572-103	
175	경암동	572	103	대	26.0	26.0	서울시 노원구 하계동284한신아파트2동703호	
176	경암동	572	104	대	26.0	26.0	서울시 노원구 하계동284한신아파트2동703호	
177	경암동	572	105	대	83.0	83.0	대명동186-3	
178	경암동	572	106	대	20.0	20.0	572-106	
179	경암동	572	107	대	7.0	7.0	경암동 572	
180	경암동	572	108	대	20.0	20.0		
181	경암동	572	109	대	79.0	79.0	572-109	
182	경암동	572	110	대	116.0	116.0	전라북도 부안군 상서면 감교리 909-1	
183	경암동	572	112	도	19.0	19.0		

순번	행정동	지번		지목	지적면적(m²)	편입면적(m²)	소유자주소	비고
		본번	부번					
184	경암동	572	119	대	7.0	7.0		
185	경암동	572	121	도	20.0	20.0	익산군 오산면 송학리 447	
186	경암동	572	122	도	17.0	17.0		
187	경암동	572	123	대	13.0	13.0	익산군 오산면 송학리 447	
188	경암동	572	124	대	20.0	20.0		
189	경암동	572	132	대	90.0	41.0		
190	경암동	572	133	대	208.0	143.0		
191	경암동	572	138	대	79.0	79.0	572-133	
192	경암동	572	139	도	20.0	20.0		
193	경암동	572	140	대	291.0	291.0	군산시 경암동 572-140	
194	경암동	572	143	대	66.0	66.0	572-143	
195	경암동	572	144	대	79.0	79.0	전주시 덕진구 송천동1가 472-31 비사별아파트 21동 505호	
196	경암동	572	145	대	50.0	50.0	군산시 서흥남동 812-5 고려타운1차아파트 4동 406호	
197	경암동	572	146	대	23.0	23.0		
198	경암동	572	147	대	50.0	50.0	경암동 572	
199	경암동	572	148	대	33.0	33.0	572	
200	경암동	572	149	대	20.0	20.0	572-149	
201	경암동	572	182	대	9.0	9.0	572-100	
202	경암동	572	183	대	959.0	959.0	572-183	
203	경암동	572	202	대	331.0	331.0	개정면 아동리721-5	
204	경암동	572	335	도	16.0	16.0		
205	경암동	572	336	도	49.0	49.0		
206	경암동	572	337	도	53.0	53.0		
207	경암동	572	338	도	5.0	5.0		
208	경암동	572	340	도	5.0	5.0		
209	경암동	572	341	도	21.0	21.0		
210	경암동	572	342	대	64.0	64.0	649-36	
211	경암동	572	343	대	34.0	34.0	전라북도 군산시 경암동 627	
212	경암동	572	344	대	19.0	19.0	전라북도 군산시 경암동 627	
213	경암동	572	345	대	57.0	57.0	전라북도 군산시 나운동 1525 수송금호어울림아파트 105-1103	
214	경암동	572	346	대	77.0	77.0	570-54	
215	경암동	572	347	대	47.0	47.0	구암동65현대아파트112동606호	
216	경암동	572	349	도	9.0	9.0	572-133	
217	경암동	572	354	도	25.0	25.0		
218	경암동	572	355	대	10.0	10.0		
219	경암동	572	356	대	14.0	14.0	572-182	
220	경암동	572	357	대	2.0	2.0		
221	경암동	599	2	도	1,524.0	1,524.0		
222	경암동	599	11	답	179.0	179.0		
223	경암동	601	0	도	904.0	904.0		
224	경암동	601	12	대	19.0	19.0	572	
225	경암동	601	13	도	605.0	71.0		
226	경암동	601	15	도	4.0	4.0		
227	경암동	601	16	대	23.0	23.0	572	
228	경암동	601	17	도	5.0	5.0		
229	경암동	601	18	대	28.0	28.0	군산시 경암동 540-8 경암동부향하나로아파트 101동 1111호	
230	경암동	601	19	도	4.0	4.0		
231	경암동	601	20	대	15.0	15.0	572	
232	경암동	601	21	도	6.0	6.0		
233	경암동	601	22	대	18.0	18.0	572	
234	경암동	601	25	도	5.0	5.0		
235	경암동	602	1	도	918.0	918.0		

순번	행정동	지번		지목	지적면적(㎡)	편입면적(㎡)	소유자주소	비고
		본번	부번					
236	경암동	608	1	대	695.9	695.9	조촌동 895-16 현대한솔아파트 101호	
237	경암동	608	2	대	2,976.7	2,976.7	전라북도 군산시 조촌동 895-16 현대한솔아파트 101호	
238	경암동	608	3	대	2,430.1	2,430.1	전라북도 군산시 조촌동 895-16 현대한솔아파트 101호	
239	경암동	608	4	대	525.4	525.4	전라북도 군산시 조촌동 895-16 현대한솔아파트 101호	
240	경암동	609	45	대	396.9	176.7	군산시 경암동 609-45	
241	경암동	609	46	대	499.8	499.8	내홍동 817	
242	경암동	609	47	대	330.2	330.2	군산시 영화동 19-23	
243	경암동	609	48	대	99.2	99.2	전라북도 군산시 구암동 134	
244	경암동	609	49	대	542.8	542.8	전라북도 군산시 구암동 134	
245	경암동	609	50	대	377.2	377.2	전라북도 군산시 구암동 134	
246	경암동	609	51	중	2,090.6	1,376.6	609-51	
247	경암동	609	52	대	706.9	35.6		
248	경암동	609	54	대	214.6	11.4	이리시중앙동3가74-3	
249	경암동	609	68	도	1,919.3	161.6		
250	경암동	609	74	대	224.8	224.8	647-34	
251	경암동	609	75	대	135.5	135.5	군산시 지곡동 42-5 도현해나지오아파트 102동 905호	
252	경암동	609	88	대	198.3	178.7	중동273-54	
253	경암동	609	89	대	193.7	12.7	옥구군 임피면 보석리 438	
254	경암동	609	112	대	203.7	79.0	609-112	
255	경암동	609	114	대	360.2	360.2	군산시 영화동 19-23	
256	경암동	609	115	대	330.2	330.2	군산시 영화동 19-23	
257	경암동	609	116	대	272.0	272.0	군산시 영화동 19-23	
258	경암동	609	145	도	48.0	10.9	572-142	
259	경암동	609	146	대	148.1	1.1	609-146	
260	경암동	609	147	대	136.1	123.7	전라북도 군산시 미장동 51-1 파인빌2차아파트 202동 601호	
261	경암동	609	149	대	394.9	394.9	나운동 100-11 롯데3차아파트 207동503호	
262	경암동	610	1	대	3,629.7	3,629.7	전라북도 군산시 조촌동 895-16 현대한솔아파트 101호	
263	경암동	610	4	대	1,460.1	1,460.1	군산시 조촌동 895-16 현대세울아파트 102호	
264	경암동	610	6	대	2,390.1	1,941.2	나운동527 나운2차현대아파트 203동1401호	
265	경암동	610	8	철	1,553.7	861.5		
266	경암동	610	9	대	939.6	939.6	전라북도 군산시 조촌동 895-16 현대한솔아파트 101호	
267	경암동	610	14	대	284.4	284.4	전라북도 군산시 조촌동 895-16 현대한솔아파트 102호	
268	경암동	610	15	대	210.0	210.0	전라북도 군산시 조촌동 895-16 현대한솔아파트 102호	
269	경암동	610	16	대	213.1	191.1	전라북도 군산시 조촌동 895-16 현대한솔아파트 102호	
270	경암동	610	17	대	232.1	232.1	전라북도 군산시 조촌동 895-16 현대한솔아파트 102호	
271	경암동	612	1	대	679.7	365.6	문화동917-2	
272	경암동	612	2	대	862.1	75.3	서울 서초구 잠원동65-33 신반포22차아파트 338동1111호	
273	경암동	616	0	도	35,734.3	14,059.0		
274	경암동	627	3	대	13.0	13.0		
275	경암동	627	4	도	172.0	172.0		
276	경암동	627	6	천	122.0	122.0		
277	경암동	627	7	도	288.0	288.0		
278	경암동	627	8	대	467.0	467.0	전라북도 부안군 상서면 감교리 909-1	
279	경암동	627	9	대	268.0	268.0	내홍동410	

순번	행정동	지번		지목	지적면적(m²)	편입면적(m²)	소유자주소	비고
		본번	부번					
280	경암동	627	10	대	466.0	466.0	서울시 강동구 천호동 167-61	
281	경암동	627	12	대	122.0	122.0		
282	경암동	627	13	대	10.0	10.0	서울시 강동구 천호동 167-61	
283	경암동	627	14	대	331.0	331.0	익산시 모현동1가27-2	
284	경암동	627	15	대	331.0	331.0	전주시 완산구 효자동3가 1473-1 서곡엘지아파트 102동 103호	
285	경암동	627	16	대	231.0	231.0	서울특별시 강동구 천호동 291-32 302	
286	경암동	627	17	대	231.0	231.0	전라북도 군산시 경암동 627-95	
287	경암동	627	18	대	202.0	202.0	627-18	
288	경암동	627	20	대	26.0	26.0		
289	경암동	627	21	대	60.0	60.0	627-22	
290	경암동	627	22	대	221.0	221.0	627-22	
291	경암동	627	27	대	152.0	119.0	627-27	
292	경암동	627	28	도	155.0	155.0		
293	경암동	627	29	대	150.0	150.0	627-29	
294	경암동	627	30	대	241.0	241.0	572-100	
295	경암동	627	32	도	50.0	50.0		
296	경암동	627	35	대	165.0	165.0	군산시 옥도면 선유도리 272	
297	경암동	627	36	대	173.0	173.0	경기도 시흥시 하중동 826-1 관곡마을 동아아파트 103동 904호	
298	경암동	627	37	대	337.0	337.0	627-37	
299	경암동	627	38	대	172.0	172.0	전라북도 전주시 완산구 서신동 960-1 엘지아파트 104동 904호	
300	경암동	627	39	대	370.0	370.0		
301	경암동	627	40	대	314.0	314.0	전라북도 군산시 경암동 627-40	
302	경암동	627	41	대	98.0	98.0	경암 627	
303	경암동	627	42	대	248.0	248.0	627-42	
304	경암동	627	43	대	340.0	340.0	627-43	
305	경암동	627	44	대	166.0	166.0	경암동627-44	
306	경암동	627	45	대	102.0	102.0	중동 274	
307	경암동	627	47	도	192.0	176.0		
308	경암동	627	48	대	21.0	16.0		
309	경암동	627	49	대	26.0	26.0	572-133	
310	경암동	627	52	대	13.0	13.0		
311	경암동	627	53	대	10.0	10.0		
312	경암동	627	54	대	13.0	13.0		
313	경암동	627	55	대	7.0	7.0		
314	경암동	627	56	대	13.0	13.0		
315	경암동	627	57	대	26.0	26.0		
316	경암동	627	68	대	26.0	26.0		
317	경암동	627	69	대	13.0	13.0		
318	경암동	627	70	대	7.0	7.0		
319	경암동	627	71	대	10.0	10.0		
320	경암동	627	72	대	3.0	3.0		
321	경암동	627	73	도	96.0	96.0		
322	경암동	627	74	대	13.0	13.0	570-46	
323	경암동	627	75	대	23.0	23.0		
324	경암동	627	76	대	17.0	17.0		
325	경암동	627	77	대	17.0	17.0		
326	경암동	627	78	대	20.0	20.0		
327	경암동	627	79	대	20.0	20.0		
328	경암동	627	80	도	20.0	20.0	경암동 572	
329	경암동	627	81	대	235.0	235.0	627-81	
330	경암동	627	82	도	33.0	33.0	신영동 65	
331	경암동	627	83	대	182.0	182.0	570-65	

순번	행정동	지번		지목	지적면적(㎡)	편입면적(㎡)	소유자주소	비고
		본번	부번					
332	경암동	627	84	대	145.0	102.0	군산시 수송동 69-2 현대아파트 104-601	
333	경암동	627	86	대	149.0	149.0	627-86	
334	경암동	627	87	대	198.0	198.0	627-87	
335	경암동	627	88	대	245.0	245.0	경암동 가 600-88	
336	경암동	627	90	대	94.0	94.0	옥도면 무녀도리197	
337	경암동	627	91	대	197.0	197.0	금암동139-31	
338	경암동	627	92	대	148.0	148.0	627-92	
339	경암동	627	94	대	91.0	91.0		
340	경암동	627	95	도	856.0	856.0		
341	경암동	627	96	도	630.0	630.0		
342	경암동	627	98	대	48.0	48.0	전라북도 군산시 경암동 627	
343	경암동	627	99	대	50.0	50.0	내흥동410	
344	경암동	627	100	대	63.0	63.0	627-22	
345	경암동	627	101	대	193.0	193.0	627-101	
346	경암동	627	102	대	152.0	152.0	627-102	
347	경암동	627	108	도	3.0	2.3		
348	경암동	627	111	대	151.0	151.0	627-111	
349	경암동	627	112	대	80.0	80.0	군산시 사정동 100 금호타운아파트 201-605	
350	경암동	627	113	대	3.0	3.0		
351	경암동	627	114	대	3.0	3.0		
352	경암동	0	9556	가		38.3		
353	경암동	0	9553	가		2.4		
354	금암동	1	0	대	869.4	869.4	1	
355	금암동	1	1	대	188.4	188.4	군산시 금암동 1-1	
356	금암동	1	2	대	39.6	39.6	전라북도 군산시 옥도면 관리도리 15	
357	금암동	1	4	대	33.1	33.1	충청남도 서천군 장항읍 원수리 171	
358	금암동	1	6	철	548.8	548.8		
359	금암동	1	10	대	165.3	165.3	1-10	
360	금암동	1	11	대	148.8	148.8	1-11	
361	금암동	1	12	장	1,120.7	1,120.7	평화동 65-33	
362	금암동	1	15	대	248.0	248.0		
363	금암동	1	16	장	337.2	337.2	군산시 월명동 15-1 현대오솔아파트 101동 806호	
364	금암동	1	17	대	43.0	43.0	3	
365	금암동	1	18	대	264.5	264.5	274-15	
366	금암동	1	20	대	113.0	113.0	1-20	
367	금암동	1	21	대	178.5	178.5	금암동1-21	
368	금암동	1	22	대	26.4	26.4	전라북도 군산시 장미동 12-13	
369	금암동	1	23	대	75.4	75.4	전라북도 군산시 구암동 333-1 세풍아파트 101동 404호	
370	금암동	1	27	대	59.5	59.5	나운동 109-6 나운4차현대아파트 404동 902호	
371	금암동	1	29	대	29.8	29.8	1-22	
372	금암동	1	30	대	29.8	29.8	익산시 남중동 233 거성아파트 2동 502호	
373	금암동	1	34	대	46.3	46.3	1-34	
374	금암동	1	35	대	52.9	52.9	군산시 나운동 527 나운2차현대아파트 203동 1301호	
375	금암동	1	38	대	178.3	178.3	신영동2-5	
376	금암동	1	39	대	79.7	79.7	소룡동 863-1	
377	금암동	1	41	대	717.4	717.4	충청남도 서천군 장항읍 원수리 171	
378	금암동	1	42	대	175.2	175.2	소룡동 1010 성원상떼빌아파트 105동 403호	
379	금암동	1	43	대	132.2	132.2	충청남도 서천군 장항읍 원수리 171	
380	금암동	1	44	대	115.7	115.7	충청남도 서천군 장항읍 원수리 171	

순번	행정동	지번		지목	지적면적(㎡)	편입면적(㎡)	소유자주소	비고
		본번	부번					
381	금암동	1	45	대	9.9	9.9	충청남도 서천군 장항읍 원수리 171	
382	금암동	1	46	대	6.6	6.6	충청남도 서천군 장항읍 원수리 171	
383	금암동	1	47	대	1,887.6	1,887.6	죽성동 26-2	
384	금암동	1	48	철	33.4	33.4		
385	금암동	1	49	대	9.6	9.6	1	
386	금암동	1	50	대	495.9	495.9	1-11	
387	금암동	1	51	대	66.0	66.0	1	
388	금암동	1	52	장	330.6	330.6	조촌동491삼성아파트1동409호	
389	금암동	1	53	대	124.0	124.0		
390	금암동	1	54	대	124.0	124.0		
391	금암동	2	2	도	138.8	138.8		
392	금암동	2	3	대	509.1	509.1	서울시 서대문구 창천동 53-85	
393	금암동	2	4	대	36.4	36.4	금암동 1	
394	금암동	2	7	대	158.7	158.7	군산시 나운동 527 나운2차현대아파트 203동 1301호	
395	금암동	2	8	대	580.4	580.4	문화동 769-2 문화아파트 마동 304호	
396	금암동	2	9	대	6.6	6.6	2-3	
397	금암동	2	12	대	81.0	81.0	나운동 109-6 나운4차현대아파트 404동 902호	
398	금암동	2	18	대	16.5	16.5	2-27	
399	금암동	4	19	대	312.5	312.5	1-20	
400	금암동	2	20	대	13.2	13.2	2-3	
401	금암동	2	22	대	6.6	6.6	영동 12	
402	금암동	2	25	대	92.6	92.6	2-25	
403	금암동	2	26	도	17.9	17.9	금암동 1	
404	금암동	2	27	대	26.4	26.4	2-27	
405	금암동	3	0	대	561.8	561.8	3	
406	금암동	3	1	대	61.2	61.2	3-1	
407	금암동	3	3	대	152.7	152.7	3-3	
408	금암동	3	5	대	43.0	43.0	3	
409	금암동	3	6	대	108.8	108.8	3-6	
410	금암동	3	7	대	135.5	135.5	옥도면 선유도리 97-2	
411	금암동	3	9	대	86.0	86.0	구암동 65 현대아파트 111동 604호	
412	금암동	3	10	대	7.6	7.6	3-1	
413	금암동	3	13	대	354.9	354.9	금암동 3-13	
414	금암동	3	14	대	79.6	79.6	군산시 금암동 6-1	
415	금암동	3	15	대	60.5	60.5	3-15	
416	금암동	3	17	대	8.6	8.6	6-5	
417	금암동	3	18	대	87.3	87.3	'6-5	
418	금암동	3	19	대	149.4	149.4	3-19	
419	금암동	3	21	대	188.4	188.4		
420	금암동	3	22	대	36.4	36.4	금동 1-53	
421	금암동	3	26	도	5.6	5.6		
422	금암동	3	27	도	3.6	3.6	금암동 3	
423	금암동	3	28	도	4.3	4.3	3	
424	금암동	3	32	대	27.8	27.8	3-19	
425	금암동	3	34	대	201.3	201.3	장미동5-17	
426	금암동	3	35	대	121.5	121.5	350	
427	금암동	3	37	대	198.4	198.4	장미동 5-17	
428	금암동	3	39	대	36.4	36.4	2-27	
429	금암동	5	2	철	423.1	423.1		
430	금암동	5	3	대	33.4	33.4	5-3	
431	금암동	5	10	도	72.7	72.7		
432	금암동	6	1	대	49.6	49.6	3-34	

순번	행정동	지번		지목	지적면적(㎡)	편입면적(㎡)	소유자주소	비고
		본번	부번					
433	금암동	6	2	대	212.4	212.4	금암동6-2	
434	금암동	6	3	도	58.2	58.2		
435	금암동	6	4	대	57.9	57.9	6-4	
436	금암동	6	5	도	25.8	25.8	금암동 6-5	
437	금암동	6	6	대	36.4	36.4	금암동 6-5	
438	금암동	6	7	대	49.6	49.6	금암동 6-5	
439	금암동	6	8	대	72.7	72.7	전라북도 군산시 금암동 6-7	
440	금암동	6	9	대	72.7	72.7	나운동 527 나운2차현대아파트 203동 1301호	
441	금암동	6	10	대	141.8	141.8	72-41	
442	금암동	6	11	대	89.3	89.3	6-2	
443	금암동	6	12	대	17.6	17.6		
444	금암동	6	13	도	11.6	11.6		
445	금암동	6	14	대	27.1	27.1	금암동 6-5	
446	금암동	6	15	대	224.0	224.0	전라북도 군산시 금암동 6-2	
447	금암동	6	16	대	7.2	7.2		
448	금암동	72	0	대	7.0	7.0	금암동 292-32	
449	금암동	72	1	구	56.0	56.0		
450	금암동	72	3	장	83.0	83.0	시흥시 대야동 573-2	
451	금암동	72	4	장	86.0	86.0	시흥시 대야동 573-2	
452	금암동	72	5	장	175.0	175.0	시흥시 대야동 573-2	
453	금암동	72	6	도	1,774.0	1,774.0		
454	금암동	72	8	도	22.0	22.0		
455	금암동	72	9	장	142.0	142.0	시흥시 대야동 573-2	
456	금암동	72	10	도	75.0	75.0	월명동 105	
457	금암동	72	11	도	142.0	142.0		
458	금암동	72	12	도	33.0	33.0		
459	금암동	72	13	장	410.0	410.0	시흥시 대야동 573-2	
460	금암동	72	14	장	10.0	10.0	시흥시 대야동 573-2	
461	금암동	72	15	장	43.0	43.0	시흥시 대야동 573-2	
462	금암동	72	16	장	50.0	50.0	시흥시 대야동 573-2	
463	금암동	72	17	장	40.0	40.0	시흥시 대야동 573-2	
464	금암동	72	18	장	7.0	7.0	시흥시 대야동 573-2	
465	금암동	72	19	장	165.0	165.0	시흥시 대야동 573-2	
466	금암동	72	20	대	397.0	397.0		
467	금암동	72	21	장	36.0	36.0	시흥시 대야동 573-2	
468	금암동	72	22	대	26.0	26.0	금암동6-2	
469	금암동	72	23	대	7.0	7.0	나운동 527 나운2차현대아파트 203동 1301호	
470	금암동	72	24	장	1,107.0	1,107.0	시흥시 대야동 573-2	
471	금암동	72	28	대	126.0	126.0	72-41	
472	금암동	72	30	대	30.0	30.0	6-2	
473	금암동	72	32	대	40.0	40.0	72-42	
474	금암동	72	33	장	46.0	46.0	시흥시 대야동 573-2	
475	금암동	72	35	대	13.0	13.0	서울특별시 강남구 일원동 711 수서아파트 118동 1306호	
476	금암동	72	36	장	13.0	13.0	시흥시 대야동 573-2	
477	금암동	72	37	장	20.0	20.0	시흥시 대야동 573-2	
478	금암동	72	38	장	50.0	50.0	시흥시 대야동 573-2	
479	금암동	72	39	장	86.0	86.0	시흥시 대야동 573-2	
480	금암동	72	40	대	5.0	5.0	군산시 나운동 833-1 세광타운아파트 702호	
481	금암동	72	41	대	63.0	63.0	군산시 나운동 833-1 세광타운아파트 702호	
482	금암동	72	42	대	129.0	129.0		
483	금암동	73	0	철	5,190.0	5,190.0		
484	금암동	73	1	도	198.0	198.0		

순번	행정동	지번		지목	지적면적(㎡)	편입면적(㎡)	소유자주소	비고
		본번	부번					
485	금암동	73	2	장	840.0	840.0	시흥시 대야동 573-2	
486	금암동	73	3	장	251.0	251.0	시흥시 대야동 573-2	
487	금암동	73	5	장	7,755.0	7,755.0	시흥시 대야동 573-2	
488	금암동	73	6	장	1,888.0	1,888.0	시흥시 대야동 573-2	
489	금암동	73	7	철	440.0	440.0		
490	금암동	73	8	철	420.0	420.0		
491	금암동	73	9	대	202.0	202.0	73-9	
492	금암동	73	10	대	89.0	89.0	73-10	
493	금암동	73	11	대	169.0	169.0	경기도 수원시 장안구 정자동313-1동신아파트209동301호	
494	금암동	73	12	도	387.0	387.0	시흥시 대야동 573-2	
495	금암동	73	13	대	292.0	292.0	시흥시 대야동 573-2	
496	금암동	73	14	대	805.0	805.0	시흥시 대야동 573-2	
497	금암동	73	15	대	231.0	231.0	73-15	
498	금암동	73	16	대	119.0	119.0	중동252-1	
499	금암동	73	17	대	301.0	301.0	73-17	
500	금암동	73	18	대	156.0	156.0	옥구군 옥도면 관리도리21	
501	금암동	73	19	대	314.0	314.0	시흥시 대야동 573-2	
502	금암동	73	21	대	129.0	129.0	전라북도 군산시 금암동 73-21	
503	금암동	73	22	대	163.0	163.0	73-22	
504	금암동	73	23	대	163.0	163.0	옥도면 개야도리 13-21	
505	금암동	73	24	대	60.0	60.0	73-14	
506	금암동	73	28	대	504.0	504.0	73-39	
507	금암동	73	42	잡	195.0	195.0		
508	금암동	73	43	잡	274.0	274.0		
509	금암동	73	44	대	17.0	17.0		
510	금암동	73	45	도	7.0	7.0		
511	금암동	73	47	장	159.0	159.0	시흥시 대야동 573-2	
512	금암동	73	48	장	43.0	43.0	시흥시 대야동 573-2	
513	금암동	73	49	대	185.0	185.0	시흥시 대야동 573-2	
514	금암동	73	50	장	466.0	466.0	시흥시 대야동 573-2	
515	금암동	73	51	차	5,120.0	5,120.0		
516	금암동	73	54	장	417.0	417.0	시흥시 대야동 573-2	
517	금암동	73	55	대	202.0	202.0	금암동73-55	
518	금암동	73	56	대	264.0	264.0	전라북도 군산시 조촌동 758-1	
519	금암동	73	57	대	248.0	248.0	서울 송파구 가락동 199 가락프라자 아파트 7동 905호	
520	금암동	73	58	대	221.0	221.0	73-58	
521	금암동	73	59	잡	215.0	215.0	신영동 65	
522	금암동	73	64	잡	225.0	225.0	73-64	
523	금암동	73	65	잡	228.0	228.0	서흥남동846-19	
524	금암동	73	66	잡	228.0	228.0	73-66	
525	금암동	73	67	잡	238.0	238.0	73-67	
526	금암동	73	68	대	225.0	225.0	옥구군 나포면 주곡리 356	
527	금암동	73	69	잡	215.0	215.0	73-69	
528	금암동	73	70	잡	218.0	218.0	중동 223-6	
529	금암동	73	71	대	208.0	208.0	옥구군 옥도면 비안도리 150	
530	금암동	73	72	대	212.0	212.0	군산시 금암동 73-72	
531	금암동	73	73	대	208.0	208.0	군산시 금암동 73-73	
532	금암동	73	74	대	208.0	208.0	경기도 고양시 일산구 마두동 794 강촌마을 813동 901호	
533	금암동	73	75	잡	208.0	208.0	경기도 고양시 일산구 마두동 794 강촌마을 813동 901호	
534	금암동	73	76	잡	208.0	208.0	경기도 고양시 일산구 마두동 794 강촌마을 813동 901호	
535	금암동	73	77	대	208.0	208.0	73-77	

순번	행정동	지번		지목	지적면적(㎡)	편입면적(㎡)	소유자주소	비고
		본번	부번					
536	금암동	73	78	잡	218.0	218.0	73-102	
537	금암동	73	79	대	215.0	215.0	금암 73-79	
538	금암동	73	80	잡	221.0	221.0	금암동 73-80	
539	금암동	73	81	잡	238.0	238.0	73-81	
540	금암동	73	82	대	228.0	228.0	조촌동 491 삼성아파트 1동 409호	
541	금암동	73	83	잡	228.0	228.0	73-83	
542	금암동	73	84	대	225.0	225.0	서울 강서구 내발산동 729 우장산롯데아파트 2차 2002-1003	
543	금암동	73	85	대	235.0	235.0	경기도 수원시 영통구 원천동 35 주공아파트 108동 206호	
544	금암동	73	86	잡	231.0	231.0	중동 274-220	
545	금암동	73	87	대	228.0	228.0	73-87	
546	금암동	73	88	대	228.0	228.0	73-88	
547	금암동	73	89	대	228.0	228.0	73-89	
548	금암동	73	90	잡	225.0	225.0	신영동 65	
549	금암동	73	91	잡	228.0	228.0	73-91	
550	금암동	73	92	대	228.0	228.0	군산시 금암동 73-99	
551	금암동	73	93	대	228.0	228.0	충청남도 서천군 서면 도둔리 206	
552	금암동	73	94	대	228.0	228.0	73-94	
553	금암동	73	95	잡	215.0	215.0	73-94	
554	금암동	73	96	대	215.0	215.0	신영동 15-11	
555	금암동	73	97	대	253.0	253.0	경기도 수원시 팔달구 교동 163-25	
556	금암동	73	98	대	203.0	203.0	73-98	
557	금암동	73	99	대	228.0	228.0	군산시 금암동 73-99	
558	금암동	73	100	잡	228.0	228.0	군산시 금암동 73-99	
559	금암동	73	101	대	221.0	221.0	신영동 11-12	
560	금암동	73	102	잡	225.0	225.0	전라북도 군산시 금암동 73-102	
561	금암동	73	103	잡	228.0	228.0	73-103	
562	금암동	73	104	대	228.0	228.0	73-104	
563	금암동	73	105	대	231.0	231.0	옥구군 대야면 접산리 521-28	
564	금암동	73	106	잡	225.0	225.0	군산시 나운동 153-12 서호아파트 103동 102호	
565	금암동	73	112	잡	2,268.0	2,268.0		
566	금암동	73	113	잡	291.0	291.0	금암동 73-113	
567	금암동	73	114	잡	3.0	3.0		
568	금암동	73	115	잡	3.0	3.0		
569	금암동	73	116	잡	3.0	3.0		
570	금암동	73	117	잡	3.0	3.0		
571	금암동	73	118	잡	3.0	3.0		
572	금암동	73	119	잡	3.0	3.0		
573	금암동	73	120	잡	86.0	86.0		
574	금암동	73	121	잡	212.0	212.0	금암동 73	
575	금암동	73	122	잡	215.0	215.0	73-122	
576	금암동	73	123	대	132.0	132.0	인천광역시 남구 주안동 856-99 서주하이츠빌라 302호	
577	금암동	73	124	잡	102.0	102.0		
578	금암동	73	125	잡	99.0	99.0		
579	금암동	73	126	대	205.0	205.0	전라북도 군산시 금암동 73-126	
580	금암동	73	127	대	212.0	212.0	금암동 73-127	
581	금암동	73	128	잡	79.0	79.0		
582	금암동	73	129	대	180.0	180.0	전라북도 군산시 금암동 73-129	
583	금암동	73	130	잡	3.0	3.0		
584	금암동	73	132	대	97.0	97.0	전라북도 군산시 경암동 539-9 새한아파트 102동 806호	
585	금암동	73	133	대	143.0	143.0	경기도 부천시 내동194	
586	금암동	73	138	대	41.0	41.0	군산시 수송동 69-2 현대아파트 106동 404호	

순번	행정동	지번		지목	지적면적(㎡)	편입면적(㎡)	소유자주소	비고
		본번	부번					
587	금암동	73	142	대	42.0	42.0	73-138	
588	금암동	73	143	대	42.0	42.0	73-138	
589	금암동	73	144	대	42.0	42.0	중동274-335	
590	금암동	73	145	대	86.0	86.0	73-138	
591	금암동	73	146	대	42.0	42.0	신영동 13-13	
592	금암동	73	147	대	43.0	43.0	나운동802-5회산파크 가동501호	
593	금암동	73	148	대	45.0	45.0	소룡동 1323-13 동아아파트 106동 1205호	
594	금암동	73	149	대	101.0	101.0	73-149	
595	금암동	73	150	대	114.0	114.0	서울시 도봉구 방학2동622-47	
596	금암동	73	151	대	89.0	89.0	서울 관악구 남현동 1076-24 발해빌라 301호	
597	금암동	73	152	대	169.0	169.0	73-152	
598	금암동	73	153	대	118.0	118.0	73-13	
599	금암동	73	154	대	61.0	61.0	전라북도 군산시 나운동 155 나운세경아파트 205동 505호	
600	금암동	73	155	대	49.0	49.0	73-13	
601	금암동	73	156	대	85.0	85.0	73-13	
602	금암동	73	157	대	54.0	54.0	대명동138-76	
603	금암동	73	158	대	207.0	207.0	73-14	
604	금암동	73	159	대	109.0	109.0	광주광역시 남구 봉선동 502 라인아파트 101동 2304호	
605	금암동	73	160	대	83.0	83.0	73-13	
606	금암동	73	161	도	78.0	78.0	경기도 부천시 내동194	
607	금암동	73	162	대	134.0	134.0	73-13	
608	금암동	73	163	대	101.0	101.0	73-15	
609	금암동	73	164	대	118.0	118.0	73-14	
610	금암동	73	165	대	98.0	98.0	경기도 고양시 일산구 백석동1140 백송마을 902동402호	
611	금암동	73	166	대	155.0	155.0	조촌동785-1	
612	금암동	73	167	대	13.0	13.0	경기도 고양시 일산구 백석동1140 백송마을 902동402호	
613	금암동	73	168	대	10.0	10.0	73-14	
614	금암동	73	169	대	101.0	101.0	73-14	
615	금암동	73	171	도	11.0	11.0	73-22	
616	금암동	73	174	대	223.0	223.0	지곡동259동신아파트103동806호	
617	금암동	73	175	대	71.0	71.0	73-18	
618	금암동	73	176	대	73.0	73.0	'2-3	
619	금암동	73	177	대	85.0	85.0	73-152	
620	금암동	73	178	대	272.0	272.0	서울 중구 장교동 1	
621	금암동	73	179	대	114.0	114.0	미원동301	
622	금암동	73	180	대	41.0	41.0	73-9	
623	금암동	73	181	대	81.0	81.0	삼학동320-24	
624	금암동	73	182	도	12.0	12.0	73-13	
625	금암동	73	183	대	14.0	14.0	193-27	
626	금암동	73	184	대	33.0	33.0	73-28	
627	금암동	73	185	대	64.0	64.0	73-126	
628	금암동	73	186	대	37.0	37.0	전라북도 군산시 조촌동 788-28	
629	금암동	73	187	대	23.0	23.0	139-17	
630	금암동	73	188	대	22.0	22.0	군산시 금암동 139-27	
631	금암동	73	189	대	56.0	56.0	139-13	
632	금암동	73	190	대	65.0	65.0		
633	금암동	73	191	대	25.0	25.0	73-39	
634	금암동	73	192	대	17.0	17.0	나운동489금호타운아파트102동409호	
635	금암동	73	193	대	56.0	56.0	군산시 수송동63-136	
636	금암동	73	194	대	74.0	74.0	73-27	

순번	행정동	지번		지목	지적면적(㎡)	편입면적(㎡)	소유자주소	비고
		본번	부번					
637	금암동	73	195	대	54.0	54.0		
638	금암동	73	196	대	132.0	132.0	274	
639	금암동	73	197	대	190.0	190.0	전라북도 군산시 금암동 73-129	
640	금암동	139	2	철	1,186.0	1,186.0	대전 서구 선사로 139(둔산동 920) 정부대전청사 2동	
641	금암동	139	29	대	165.0	165.0	전라북도 군산시 금암동 139-29	
642	금암동	139	30	대	99.0	99.0	서울특별시 송파구 삼전동 163-10 비03호	
643	금암동	139	32	도	337.0	337.0	중동139-18	
644	금암동	139	33	대	93.0	93.0	73	
645	금암동	139	34	대	1,388.0	1,388.0	서울 서초구 서초동1334-1신동아아파트8동508호	
646	금암동	139	36	대	393.0	393.0	139-36	
647	금암동	139	37	대	137.0	137.0	중동 361-3	
648	금암동	139	38	대	73.0	73.0	139-38	
649	금암동	139	39	도	24.0	24.0	139-38	
650	금암동	139	40	대	66.0	66.0	139-30	
651	금암동	139	41	대	76.0	76.0		
652	금암동	139	42	대	63.0	63.0		
653	금암동	139	44	대	57.0	57.0		
654	금암동	139	45	철	121.0	121.0	139-27	
655	금암동	139	46	대	3.0	3.0		
656	금암동	139	47	대	85.0	85.0		
657	금암동	139	48	철	7,650.0	7,650.0		
658	금암동	140	0	도	202.0	202.0		
659	금암동	273	1	장	23,428.0	7,787.7	소룡동 1547-1	
660	금암동	273	4	도	100.0	47.0		
661	금암동	273	9	장	100.0	100.0		
662	금암동	273	26	대	102.0	45.0		
663	금암동	273	27	대	9.0	9.0		
664	금암동	273	37	대	90.0	57.0		
665	금암동	273	38	대	55.0	55.0		
666	금암동	273	41	대	131.0	131.0	273-41	
667	금암동	273	48	장	1,218.0	120.4	소룡동 1547-1	
668	금암동	273	50	대	14.0	13.8		
669	금암동	273	51	대	106.0	7.0		
670	금암동	273	52	대	3.0	2.7		
671	금암동	273	53	대	44.0	44.0		
672	금암동	273	69	대	77.0	77.0	경기도 부천시 소사구 소사본동 411-1 주공뜨란채아파트 402동 1101호	
673	금암동	273	70	장	8,314.0	8,314.0	소룡동 1547-1	
674	금암동	273	74	장	243.0	243.0	소룡동 1547-1	
675	금암동	273	76	장	138.0	138.0		
676	금암동	273	85	장	777.0	0.6	소룡동 1547-1	
677	금암동	273	91	장	30.0	30.0	소룡동 1547-1	
678	금암동	273	92	제	2,580.0	866.0		
679	금암동	274	1	장	3,662.0	3,662.0	충남 서천군 장항읍 창선1리 332-42	
680	금암동	274	5	대	718.0	718.0	서울시 중구 장교동 1	
681	금암동	274	6	대	162.0	162.0	전라북도 군산시 산북동 3602-4 부향하나로아파트 102호	
682	금암동	274	7	대	581.0	581.0	서울 중구 장교동 1	
683	금암동	274	10	장	3,816.0	3,816.0	274-10	
684	금암동	274	12	대	1,107.0	1,107.0	서울 중구 장교동 1	

순번	행정동	지번		지목	지적면적(㎡)	편입면적(㎡)	소유자주소	비고
		본번	부번					
685	금암동	274	13	도	903.0	903.0		
686	금암동	274	14	대	370.0	370.0	서산시 대산읍 대죽리 640-6	
687	금암동	274	15	대	149.0	149.0	금동 1-86	
688	금암동	274	16	대	3,324.0	2,407.6	군산시 금암동 274-16	
689	금암동	274	18	대	258.0	258.0	산북동563	
690	금암동	274	20	대	79.0	79.0		
691	금암동	274	21	도	2,648.0	2,648.0		
692	금암동	274	22	대	565.0	565.0	서울특별시 동작구 사당동 1132 롯데캐슬 107-1101	
693	금암동	274	24	대	149.0	149.0	군산시 구암동 65 현대아파트 109동 802호	
694	금암동	274	25	대	129.0	129.0	274-25	
695	금암동	274	26	대	278.0	278.0	전라북도 군산시 금암동 284-41	
696	금암동	274	27	대	23.0	23.0	군산시 금암동 284-41	
697	금암동	274	28	대	14.0	14.0	284-41	
698	금암동	274	29	대	60.0	60.0	전라북도 군산시 경암동 676-1 대명2차아파트 씨-207호	
699	금암동	274	30	대	110.0	110.0	금암동 274	
700	금암동	274	31	대	142.0	142.0		
701	금암동	274	32	대	251.0	251.0	충남 서산시 대산읍 대죽리 640-6	
702	금암동	274	33	대	122.0	122.0	금암동 274	
703	금암동	274	34	대	195.0	195.0	274-34	
704	금암동	274	35	대	26.0	26.0	중동 274-85	
705	금암동	274	36	대	7.0	7.0	중동 274	
706	금암동	274	38	도	423.0	423.0		
707	금암동	274	39	대	13.0	13.0	서산시 대산읍 대죽리 640-6	
708	금암동	274	41	대	135.0	135.0	대야면 산월리877	
709	금암동	274	43	대	111.0	111.0	구암동65 현대아파트 111동604호	
710	금암동	274	44	도	50.0	16.5		
711	금암동	274	45	대	23.0	22.8		
712	금암동	274	46	도	2,208.0	2,208.0		
713	금암동	274	47	대	890.0	890.0	274-47	
714	금암동	274	48	도	73.0	73.0	전라북도군산시나운동527 나운2차현대아파트 201동 1008호	
715	금암동	274	51	도	595.0	595.0		
716	금암동	274	52	대	99.0	99.0	274-52	
717	금암동	274	55	대	132.0	132.0	경암동613-3	
718	금암동	274	56	대	397.0	397.0	서울특별시 중랑구 상봉동 499 건영캐스빌 1502동 501호	
719	금암동	274	57	대	116.0	116.0	서울특별시 중랑구 상봉동 499 건영캐스빌 1502동 501호	
720	금암동	274	58	대	76.0	76.0	전라북도 군산시 금암동 274-58	
721	금암동	274	59	도	346.0	346.0		
722	금암동	274	62	도	20.0	20.0		
723	금암동	274	68	대	151.0	39.0	274-68	
724	금암동	274	71	대	754.0	754.0	서울특별시 송파구 석촌동 153-2 501호	
725	금암동	274	73	대	122.0	122.0	서울 송파구 오금동44 현대아파트 25동403호	
726	금암동	274	74	대	48.0	48.0		
727	금암동	274	75	대	341.0	341.0		
728	금암동	274	76	대	60.0	60.0		
729	금암동	274	77	대	17.0	17.0	군산시 옥도면 개야도리 386	
730	금암동	274	78	도	66.0	66.0		
731	금암동	274	79	장	146.0	146.0		
732	금암동	274	80	대	169.0	169.0	274-158	

순번	행정동	지번		지목	지적면적(m²)	편입면적(m²)	소유자주소	비고
		본번	부번					
733	금암동	274	81	대	149.0	149.0	274-81	
734	금암동	274	83	대	152.0	152.0		
735	금암동	274	84	대	7.0	7.0		
736	금암동	274	85	대	3.0	3.0		
737	금암동	274	86	대	7.0	7.0		
738	금암동	274	87	대	36.0	36.0	서울특별시 성북구 장위동 219-255. 201호	
739	금암동	274	88	대	46.0	46.0	군산시 금암동 274-88	
740	금암동	274	89	대	122.0	122.0	군산시 금암동 274-89	
741	금암동	274	90	대	126.0	126.0	274-90	
742	금암동	274	92	대	83.0	83.0	전라북도 군산시 동흥남동 139-227	
743	금암동	274	94	대	152.0	152.0	시흥시 대야동 573-2	
744	금암동	274	96	도	69.0	69.0		
745	금암동	274	99	대	3.0	3.0		
746	금암동	274	100	도	36.0	36.0		
747	금암동	274	101	대	20.0	20.0	경암동613-13	
748	금암동	274	102	대	43.0	43.0	서산시 대산읍 대죽리 640-6	
749	금암동	274	103	도	60.0	60.0	신영동 10	
750	금암동	274	104	대	30.0	30.0	서울 송파구 오금동44 현대아파트 25동403호	
751	금암동	274	105	대	13.0	13.0	서울 송파구 오금동44 현대아파트 25동403호	
752	금암동	274	110	도	172.0	172.0		
753	금암동	274	111	도	198.0	198.0		
754	금암동	274	114	대	17.0	17.0	경암동 613-13	
755	금암동	274	115	대	149.0	149.0	274-115	
756	금암동	274	116	대	26.0	26.0		
757	금암동	274	117	대	79.0	79.0	274-117	
758	금암동	274	118	대	89.0	89.0	274-117	
759	금암동	274	119	대	76.0	76.0	274-119	
760	금암동	274	120	대	109.0	109.0	조촌동903-2현대아파트106동1502호	
761	금암동	274	121	대	53.0	53.0		
762	금암동	274	122	대	30.0	30.0	금암동 274	
763	금암동	274	123	대	36.0	36.0	274-123	
764	금암동	274	124	대	36.0	36.0		
765	금암동	274	125	대	56.0	56.0	경기도 동두천시 상패동 14-11	
766	금암동	274	135	대	179.0	179.0	익산시 영등동 714-1 영등신일아파트 103동 1203호	
767	금암동	274	136	대	735.0	735.0	시흥시 대야동 573-2	
768	금암동	274	137	대	109.0	109.0	경장동465-1	
769	금암동	274	138	대	63.0	63.0	6-10	
770	금암동	274	139	대	109.0	109.0	전라북도 전주시 완산구 태평동 4-7	
771	금암동	274	141	대	36.0	36.0	전라북도군산시나운동527 나운2차현대아파트 201동 1008호	
772	금암동	274	142	대	26.0	26.0	신흥동1000-2	
773	금암동	274	190	대	45.0	45.0		
774	금암동	274	191	도	26.0	26.0		
775	금암동	274	192	대	110.0	110.0	전라북도 군산시 금암동 274-192	
776	금암동	274	193	대	179.0	179.0	전라북도 군산시 소룡동 1323-13 동아아파트 103동 1003호	
777	금암동	274	194	대	58.0	58.0	부안군 계화면 창북리441-26	
778	금암동	274	195	대	55.0	55.0	284-51	
779	금암동	274	196	대	112.0	112.0	274-196	
780	금암동	274	197	대	48.0	48.0	274-197	
781	금암동	274	198	대	70.0	70.0	전라북도 군산시 지곡동 555-7	
782	금암동	274	199	대	201.0	201.0	나운동489 금호타운아파트 104동1505호	

순번	행정동	지번		지목	지적면적(㎡)	편입면적(㎡)	소유자주소	비고
		본번	부번					
783	금암동	274	200	도	259.0	259.0	서울 중구 장교동 1	
784	금암동	274	206	대	165.0	165.0	274-137	
785	금암동	274	207	대	94.0	94.0	274-6	
786	금암동	274	208	대	96.0	95.0		
787	금암동	274	209	대	46.0	46.0		
788	금암동	274	210	대	17.0	17.0	274-14	
789	금암동	274	211	대	7.0	7.0		
790	금암동	274	212	대	3.0	3.0	274-14	
791	금암동	274	213	도	59.0	59.0		
792	금암동	274	214	도	69.0	69.0		
793	금암동	274	215	대	6.0	6.0		
794	금암동	274	216	대	108.0	108.0	서울 중구 을지로1가 130-1	
795	금암동	274	217	대	11.0	11.0		
796	금암동	274	218	대	115.0	115.0		
797	금암동	274	219	대	56.0	56.0		
798	금암동	274	220	대	675.0	675.0		
799	금암동	274	221	대	986.0	986.0		
800	금암동	274	222	대	200.0	192.4		
801	금암동	274	223	대	21.0	21.0		
802	금암동	274	224	장	792.0	792.0		
803	금암동	274	225	대	137.0	137.0		
804	금암동	274	226	대	386.0	386.0	시흥시 대야동 573-2	
805	금암동	274	229	대	163.0	163.0	안양시 만안구 박달동 107 벽산아파트 106동 2201호	
806	금암동	274	230	대	52.0	52.0		
807	금암동	274	231	대	77.0	77.0		
808	금암동	274	232	대	248.0	248.0		
809	금암동	274	233	대	511.0	511.0		
810	금암동	274	236	대	84.0	58.0		
811	금암동	274	237	대	44.0	44.0		
812	금암동	274	238	대	296.0	296.0		
813	금암동	274	239	도	113.0	113.0		
814	금암동	274	240	장	457.0	457.0		
815	금암동	274	241	대	36.0	36.0		
816	금암동	284	1	대	10.0	10.0		
817	금암동	284	2	도	645.0	645.0		
818	금암동	284	3	대	36.0	36.0	284-5	
819	금암동	284	5	대	172.0	172.0	전주시 완산구 서신동 765-1 동아아파트 103-504	
820	금암동	284	8	대	109.0	109.0	전주시 완산구 서신동 765-1 동아아파트 103동 504호	
821	금암동	284	9	대	56.0	56.0	금암동 284	
822	금암동	284	10	대	73.0	73.0	284-12	
823	금암동	284	11	대	93.0	93.0	284-11	
824	금암동	284	12	대	129.0	129.0	284-12	
825	금암동	284	13	도	215.0	215.0		
826	금암동	284	14	대	53.0	53.0	금암동 284	
827	금암동	284	15	대	43.0	43.0	284	
828	금암동	284	16	대	33.0	33.0	전라남도 장성군 장성읍 유탕리 872	
829	금암동	284	19	도	46.0	46.0	금암동 284	
830	금암동	284	20	도	373.0	373.0		
831	금암동	284	23	도	304.0	304.0		
832	금암동	284	25	도	53.0	53.0		
833	금암동	284	26	대	40.0	40.0	군산시금암동 284-26	

순번	행정동	지번		지목	지적면적(㎡)	편입면적(㎡)	소유자주소	비고
		본번	부번					
834	금암동	284	27	대	20.0	20.0	284-29	
835	금암동	284	29	대	56.0	56.0	군산시금암동 284-26	
836	금암동	284	30	대	102.0	102.0	284-30	
837	금암동	284	32	도	79.0	79.0	금암 284-32	
838	금암동	284	33	도	13.0	13.0		
839	금암동	284	34	대	128.0	128.0	284-34	
840	금암동	284	38	도	60.0	60.0		
841	금암동	284	39	도	36.0	36.0	조촌동 529	
842	금암동	284	40	대	66.0	66.0	전라북도 군산시 나운동 345 롯데아파트 105동 405호	
843	금암동	284	41	대	84.0	84.0	284-41	
844	금암동	284	43	대	6.0	6.0		
845	금암동	284	44	대	52.0	52.0	서울 강북구 우이동21-89	
846	금암동	284	45	대	59.0	59.0	284-41	
847	금암동	284	46	대	4.0	4.0		
848	금암동	284	50	대	13.0	13.0	서울 중구 장교동 1	
849	금암동	284	51	대	26.0	26.0	군산시 나운동 155-5 대우아파트 103동 306호	
850	금암동	284	52	대	12.0	12.0	서울시 중구 장교동 1	
851	금암동	284	53	대	63.0	63.0	서울 중구 장교동 1	
852	금암동	284	54	도	46.0	46.0		
853	금암동	284	55	대	13.0	13.0	서울 중구 장교동 1	
854	금암동	284	56	대	43.0	43.0	금암동 284	
855	금암동	284	57	대	69.0	69.0	금암동 284	
856	금암동	284	58	대	30.0	30.0	전라북도 군산시 금암동 284-58	
857	금암동	284	59	대	66.0	66.0	정읍시 수성동 961 부영아파트 112동 1102호	
858	금암동	284	60	대	50.0	50.0	전주시 효자동2가221-1남양주무궁화아파트 디동602호	
859	금암동	284	61	대	7.0	7.0	개복동 44	
860	금암동	284	62	대	152.0	152.0	중동281-345	
861	금암동	284	63	도	221.0	221.0	신영동 65	
862	금암동	284	65	도	26.0	26.0		
863	금암동	284	66	도	30.0	30.0	금암동 284	
864	금암동	284	67	도	66.0	66.0	금암동 284	
865	금암동	284	68	도	13.0	13.0	신영동 65	
866	금암동	284	70	도	17.0	17.0		
867	금암동	284	74	도	20.0	20.0	월명동 8-10	
868	금암동	284	75	도	3.0	3.0		
869	금암동	284	76	도	3.0	3.0		
870	금암동	284	77	도	7.0	7.0	문화동 890-15	
871	금암동	284	78	도	10.0	10.0		
872	금암동	284	79	도	23.0	23.0	경암동667-4 금강주택 나동 301호	
873	금암동	284	80	대	17.0	17.0	금암동 284	
874	금암동	284	81	도	96.0	96.0	서울 성북구 미아동 산75	
875	금암동	284	82	도	17.0	17.0	284-29	
876	금암동	284	83	도	10.0	10.0	금암동 284-27	
877	금암동	284	84	대	10.0	10.0		
878	금암동	284	85	도	10.0	10.0	금암동 3	
879	금암동	284	86	대	26.0	26.0	281-345	
880	금암동	284	87	대	62.0	62.0	중동281-345	
881	금암동	284	88	도	38.0	38.0	서울 중구 장교동 1	
882	금암동	284	89	대	52.0	52.0	부안군 계화면 창북리441-26	

순번	행정동	지번		지목	지적면적(㎡)	편입면적(㎡)	소유자주소	비고
		본번	부번					
883	금암동	284	90	도	29.0	29.0	서울 중구 장교동 1	
884	금암동	284	91	대	53.0	53.0		
885	금암동	284	93	대	1.0	1.0		
886	금암동	284	94	대	44.0	44.0		
887	금암동	284	95	대	40.0	40.0		
888	금암동	284	96	대	1.0	1.0	서울도봉구우이동21-89	
889	금암동	284	97	대	32.0	32.0		
890	금암동	285	1	대	3.0	3.0		
891	금암동	285	2	대	23.0	23.0	전라남도 장성군 장성읍 유탕리 872	
892	금암동	285	3	대	60.0	60.0		
893	금암동	285	5	대	174.0	174.0	전라북도 군산시 금암동 285-5	
894	금암동	286	0	도	387.0	387.0		
895	금암동	287	0	천	466.0	466.0		
896	금암동	287	1	도	206.0	206.0		
897	금암동	289	0	도	6,554.1	6,554.1		
898	금암동	290	1	철	930.9	930.9		
899	금암동	290	3	대	190.0	190.0	충청북도 증평군 증평읍 창동리 282 영우아파트 101-501	
900	금암동	290	4	철	38.7	38.7		
901	금암동	290	5	대	90.0	90.0	6-2	
902	금암동	292	3	장	3,864.0	3,864.0	서울 중구 장교동 1	
903	금암동	292	4	도	86.0	86.0		
904	금암동	292	5	대	86.0	86.0	서울 중구 장교동 1	
905	금암동	292	6	장	109.0	109.0	서울 중구 장교동 1	
906	금암동	292	13	대	344.0	344.0		
907	금암동	292	15	대	56.0	56.0	274-10	
908	금암동	292	16	도	30.0	30.0		
909	금암동	292	18	대	314.0	314.0		
910	금암동	292	19	대	169.0	169.0	군산시 금암동 292-19	
911	금암동	292	29	대	66.0	66.0		
912	금암동	292	31	대	1,539.0	1,539.0	금암동 1-10	
913	금암동	292	32	장	1,907.0	1,907.0	292-32	
914	금암동	292	33	잡	264.0	264.0		
915	금암동	292	36	도	80.0	80.0		
916	금암동	292	37	장	258.0	258.0		
917	금암동	293	0	대	102.0	102.0	금암동139-38	
918		0	9757	가		31.1		
919	대명동	138	3	철	3,464.0	3,464.0	대전 서구 선사로 139(둔산동 920) 정부대전청사 2동	
920	대명동	138	4	대	6.0	2.7	경암동660-3미도4차골든빌리지아파트102호	
921	대명동	138	5	대	221.0	221.0	162-8	
922	대명동	138	8	대	86.0	86.0	군산시 나운동 527 나운2차현대아파트 203동 201호	
923	대명동	138	10	대	182.0	182.0	군산시 대명동 138-10	
924	대명동	138	11	대	148.0	148.0	조촌동 903-2 현대아파트 106동 1006호	
925	대명동	138	12	대	172.0	172.0	서울시 성북구 장위동230-139	
926	대명동	138	13	대	73.0	73.0	중동 274-42	
927	대명동	138	14	대	188.0	188.0	군산시 성산면 창오리 31	
928	대명동	138	15	대	102.0	102.0	138-15	
929	대명동	138	18	대	98.0	98.0	해망동1003-22	
930	대명동	138	19	대	38.0	38.0	군산시 대명동 138-19	

순번	행정동	지번		지목	지적면적(㎡)	편입면적(㎡)	소유자주소	비고
		본번	부번					
931	대명동	138	20	대	106.0	106.0	익산시 인화동 1가 21-8	
932	대명동	138	22	대	136.0	136.0	구암동 333-1 세풍아파트 107동 104호	
933	대명동	138	23	도	17.0	17.0	대명동 138	
934	대명동	138	24	대	30.0	30.0	대명동 138	
935	대명동	138	25	대	33.0	33.0	138-49	
936	대명동	138	28	대	218.0	218.0	대구시 동구 방촌동 1084-30 우방강촌마을 106동 408호	
937	대명동	138	29	대	102.0	102.0	전라북도 군산시 나운동 155 나운세경아파트 206동 307호	
938	대명동	138	30	대	86.0	86.0	전라북도 군산시 나운동 155 나운세경아파트 206동 307호	
939	대명동	138	31	대	86.0	86.0	전라북도 군산시 나운동 155 나운세경아파트 206동 307호	
940	대명동	138	32	대	96.0	96.0	전라북도 군산시 대명동 138-132	
941	대명동	138	33	대	218.0	218.0	138-33	
942	대명동	138	34	대	162.0	162.0	대명동138-36	
943	대명동	138	35	대	60.0	60.0	138-35	
944	대명동	138	36	대	129.0	129.0	138-36	
945	대명동	138	38	대	337.0	337.0	138-38	
946	대명동	138	39	대	106.0	106.0	대명동 138	
947	대명동	138	40	대	88.0	88.0	138-40	
948	대명동	138	42	대	30.0	30.0	군산시 나운동 527 나운2차현대아파트 203동 201호	
949	대명동	138	44	대	228.0	228.0	138-44	
950	대명동	138	49	대	67.0	67.0	138-49	
951	대명동	138	50	대	37.0	37.0	138-49	
952	대명동	138	51	대	153.0	153.0	138-49	
953	대명동	138	52	대	107.0	107.0	익산시 인화동 1가 21-8	
954	대명동	138	53	대	288.0	288.0	군산시대명동 138-53	
955	대명동	138	64	대	89.0	89.0	138-64	
956	대명동	138	65	대	43.0	43.0	138-65	
957	대명동	138	68	대	24.0	24.0	중앙로3가 34	
958	대명동	138	71	대	50.0	20.0	138-88	
959	대명동	138	72	대	10.0	10.0	중앙로3가 34	
960	대명동	138	74	대	20.0	2.0	대명동 138	
961	대명동	138	75	대	13.0	2.0	대명동 138	
962	대명동	138	76	대	7.0	3.0	익산시 부송동 1198 부송주공9단지아파트 902동 1102호	
963	대명동	138	83	대	69.0	69.0	138-83	
964	대명동	138	86	대	17.0	17.0	138-49	
965	대명동	138	87	대	17.0	17.0	미원동 293	
966	대명동	138	89	대	13.0	13.0	미원동 293	
967	대명동	138	90	대	20.0	10.0	138-49	
968	대명동	138	93	철	198.0	198.0		
969	대명동	138	95	철	69.0	69.0	군산시 나운동 527 나운2차현대아파트 203동 201호	
970	대명동	138	104	철	188.0	188.0	군산시 중앙로3가 173-1	
971	대명동	138	118	대	66.0	66.0	익산시 인화동 1가 21-8	
972	대명동	138	128	철	46.0	46.0	중동274-228	
973	대명동	138	129	철	40.0	40.0	군산시대명동 138-53	
974	대명동	138	130	철	40.0	40.0	138-83	
975	대명동	138	131	철	36.0	36.0	군산시대명동 138-53	
976	대명동	138	132	철	126.0	126.0	대명동 138	
977	대명동	138	155	철	83.0	83.0	전라북도 군산시 나운동 155 나운세경아파트 206동 307호	
978	대명동	138	156	철	17.0	17.0		
979	대명동	138	162	대	99.0	99.0	전라북도 군산시 대명동 138-132	

순번	행정동	지번		지목	지적면적(㎡)	편입면적(㎡)	소유자주소	비고
		본번	부번					
980	대명동	138	163	철	30.0	30.0	138-182	
981	대명동	138	164	대	23.0	23.0	전라북도 군산시 대명동 138-164	
982	대명동	138	165	철	20.0	20.0	138-164	
983	대명동	138	177	도	215.0	79.0	전주시 고사동2가 288	
984	대명동	138	178	대	13.0	13.0	군산시 수송동 66-16	
985	대명동	138	180	철	10.0	10.0	전라북도 군산시 대명동 138-164	
986	대명동	138	181	대	50.0	50.0	138-182	
987	대명동	138	182	대	83.0	83.0	138-182	
988	대명동	138	197	도	3.0	3.0		
989	대명동	138	198	도	3.0	3.0		
990	대명동	138	199	도	3.0	3.0		
991	대명동	138	200	도	3.0	3.0		
992	대명동	138	201	도	7.0	7.0		
993	대명동	138	202	도	3.0	3.0		
994	대명동	138	203	도	3.0	3.0		
995	대명동	138	204	도	3.0	3.0		
996	대명동	138	205	도	3.0	3.0		
997	대명동	138	206	도	3.0	3.0		
998	대명동	138	207	도	3.0	3.0		
999	대명동	138	208	도	3.0	3.0		
1000	대명동	138	209	도	3.0	3.0		
1001	대명동	138	210	도	1,716.0	1,342.0		
1002	대명동	138	211	대	60.0	60.0	동흥남동 398	
1003	대명동	138	212	대	33.0	33.0	138-256	
1004	대명동	138	213	대	17.0	17.0	전라북도 군산시 수송동 885-1 한라비발디1단지아파트 102동 502호	
1005	대명동	138	214	대	17.0	17.0	전라북도 군산시 수송동 885-1 한라비발디1단지아파트 102동 502호	
1006	대명동	138	230	대	13.0	13.0	미원동 294	
1007	대명동	138	231	대	10.0	10.0	나운동 527 나운2차 현대아파트 203동 1302호	
1008	대명동	138	232	대	17.0	17.0	전라북도 군산시 대명동 138-235	
1009	대명동	138	233	대	13.0	13.0	대명동 138	
1010	대명동	138	235	대	13.0	13.0	138-235	
1011	대명동	138	243	도	23.0	23.0		
1012	대명동	138	253	대	151.0	151.0	대명동 138	
1013	대명동	138	254	대	270.0	270.0	군산시 장재동 380-1 한일아파트 가동109호	
1014	대명동	138	255	도	50.0	50.0		
1015	대명동	138	257	대	47.0	47.0	서울특별시 강서구 가양동 14-3 우성아파트 101-1202	
1016	대명동	138	260	도	7.0	7.0	138-49	
1017	대명동	138	261	대	96.0	96.0	138-13	
1018	대명동	138	264	철	5,878.0	5,811.0		
1019	대명동	138	265	철	1,107.0	1,107.0		
1020	대명동	138	266	철	1,318.0	1,318.0	대전 서구 선사로 139(둔산동 920) 정부대전청사 2동	
1021	대명동	138	267	철	237.0	237.0		
1022	대명동	139	2	철	20,439.0	20,439.0	대전 서구 선사로 139(둔산동 920) 정부대전청사 2동	
1023	대명동	139	18	대	142.0	142.0	중동139-18	
1024	대명동	139	19	대	529.0	529.0	내흥동 652	
1025	대명동	139	20	도	99.0	99.0		
1026	대명동	139	22	대	314.0	314.0	서울 서초구 서초동1334-1신동아아파트8동508호	
1027	대명동	139	23	철	219.0	219.0		
1028	대명동	139	24	철	60.0	60.0		

순번	행정동	지번		지목	지적면적(㎡)	편입면적(㎡)	소유자주소	비고
		본번	부번					
1029	대명동	139	25	철	5,089.0	5,089.0		
1030	대명동	139	26	철	3,062.0	3,062.0	대전 서구 선사로 139(둔산동 920) 정부대전청사 2동	
1031	대명동	139	27	철	3,491.0	3,491.0	대전 서구 선사로 139(둔산동 920) 정부대전청사 2동	
1032	대명동	139	28	철	695.0	695.0		
1033	대명동	161	1	대	83.0	83.0	동홍남동 100 동홍남 주공아파트 105동 101호	
1034	대명동	161	2	대	66.0	66.0	대명동161-2	
1035	대명동	161	3	대	268.0	268.0	161-3	
1036	대명동	162	1	대	10.0	10.0	161-3	
1037	대명동	162	2	대	178.0	178.0	나운동1255-8현대아파트101동408호	
1038	대명동	162	3	대	23.0	23.0	나운동155-10 동신아파트 106동704호	
1039	대명동	162	4	대	3.0	3.0	나운동155-10 동신아파트 106동704호	
1040	대명동	162	6	대	122.0	122.0	중앙로1가20-13	
1041	대명동	162	8	대	129.0	129.0	162-8	
1042	대명동	162	9	대	136.0	136.0	162-9	
1043	대명동	163	3	대	102.0	102.0	163-3	
1044	대명동	163	4	대	17.0	17.0	군산시금암동 3-19	
1045	대명동	163	5	대	126.0	126.0	163-5	
1046	대명동	164	1	대	268.0	268.0	대명동 164	
1047	대명동	164	2	대	53.0	53.0	138-44	
1048	대명동	164	3	대	80.0	80.0	164	
1049	대명동	164	4	대	20.0	20.0	군산시금암동 3-19	
1050	대명동	165	1	대	185.0	185.0	군산시금암동 3-19	
1051	대명동	165	3	대	93.0	93.0	대명동 165	
1052	대명동	165	5	대	69.0	69.0	군산시 장재동 212 현대세솔아파트 102동 902호	
1053	대명동	166	1	대	408.0	408.0	대명동 167	
1054	대명동	166	2	대	203.0	203.0	군산시금암동 3-19	
1055	대명동	167	1	대	63.0	63.0	나운동155-10 동신아파트 106동704호	
1056	대명동	167	2	대	46.0	46.0		
1057	대명동	167	3	대	89.0	89.0	대전 중구 태평동 551 버드내마을아파트 204동 901호	
1058	대명동	167	4	대	36.0	36.0	나운동155-10 동신아파트 106동704호	
1059	대명동	168	1	대	212.0	212.0	161-3	
1060	대명동	168	2	대	139.0	139.0	168-2	
1061	대명동	168	3	대	50.0	50.0		
1062	대명동	168	4	대	10.0	10.0		
1063	대명동	177	1	대	351.0	351.0	전라북도 군산시 나운동 835 주공3아파트 126-104	
1064	대명동	177	2	대	225.0	225.0	177-2	
1065	대명동	178	1	차	43.0	43.0		
1066	대명동	178	2	대	179.0	179.0	제주도 남제주군 남원읍 위미리1992	
1067	대명동	178	5	대	80.0	80.0	완주군 용진면 간중리 565	
1068	대명동	179	1	차	235.0	235.0		
1069	대명동	179	2	대	235.0	235.0	179-2	
1070	대명동	179	3	대	106.0	106.0	179-2	
1071	대명동	180	1	대	237.0	237.0	181-1	
1072	대명동	180	3	대	106.0	106.0	군산시 경암동 678-17	
1073	대명동	180	4	대	142.0	142.0		
1074	대명동	180	5	대	23.0	23.0	181	
1075	대명동	180	6	대	10.0	10.0	179-2	
1076	대명동	181	3	대	102.0	102.0	181	
1077	대명동	181	4	대	55.0	55.0	138-15	
1078	대명동	181	5	대	32.0	32.0	전라북도 군산시 경암동 665-16	
1079	대명동	182	2	차	344.0	344.0		

순번	행정동	지번		지목	지적면적(㎡)	편입면적(㎡)	소유자주소	비고
		본번	부번					
1080	대명동	182	3	대	20.0	20.0	183-2	
1081	대명동	183	1	대	26.0	26.0	183-2	
1082	대명동	183	2	대	96.0	96.0	전라북도 군산시 나운동 775-1 대명아파트(1차) 나동 607호	
1083	대명동	183	3	대	33.0	33.0	전라북도 군산시 나운동 775-1 대명아파트(1차) 나동 607호	
1084	대명동	183	5	차	79.0	79.0		
1085	대명동	183	6	대	139.0	139.0	전라북도 군산시 나운동 345 롯데아파트 103동 205호	
1086	대명동	184	2	대	56.0	56.0	전라북도 군산시 나운동 775-1 대명아파트(1차) 나동 607호	
1087	대명동	184	3	대	274.0	274.0	군산시 미원동 142	
1088	대명동	184	4	대	66.0	66.0	전라북도 군산시 나운동 775-1 대명아파트(1차) 나동 607호	
1089	대명동	185	1	대	172.0	172.0	138-28	
1090	대명동	185	2	대	20.0	20.0	138-28	
1091	대명동	185	4	대	159.0	159.0	185-4	
1092	대명동	185	6	대	17.0	17.0	대명동 189	
1093	대명동	185	7	대	36.0	36.0	대명동 189	
1094	대명동	186	1	도	7.0	7.0	185-4	
1095	대명동	186	3	대	109.0	109.0	전라북도 군산시 나운동 345 롯데아파트 107-1102	
1096	대명동	186	4	대	159.0	159.0	전라북도 군산시 장재동 212 현대세울아파트 102동 904호	
1097	대명동	186	5	대	7.0	7.0	대명동 191	
1098	대명동	186	6	대	79.0	79.0	138-28	
1099	대명동	187	1	대	93.0	93.0	138-28	
1100	대명동	187	2	대	33.0	33.0	군산시대명동 189-3	
1101	대명동	187	3	대	152.0	152.0	대명동 187	
1102	대명동	187	4	대	36.0	36.0	군산시대명동 189-3	
1103	대명동	187	5	대	136.0	136.0	전주시 완산구 효자동1가652상산타운106동1006호	
1104	대명동	187	7	대	3.0	3.0	전주시 완산구 효자동1가652상산타운106동1006호	
1105	대명동	188	2	대	46.0	46.0	189-3	
1106	대명동	188	3	대	105.0	105.0	군산시 대명동 189-3	
1107	대명동	188	4	대	26.0	26.0	188-4	
1108	대명동	188	5	대	46.0	46.0	경암동 664-3 신라주택 가동 106호	
1109	대명동	188	7	대	116.0	116.0	189-3	
1110	대명동	188	8	대	3.0	3.0	189-3	
1111	대명동	188	9	대	50.0	50.0	189-3	
1112	대명동	189	1	대	17.0	17.0	189-3	
1113	대명동	189	2	도	36.0	36.0		
1114	대명동	189	3	대	17.0	17.0	189-3	
1115	대명동	189	4	대	17.0	17.0	서울 서대문구 연희동 344-134. 101호	
1116	대명동	189	5	대	202.0	202.0	189-6	
1117	대명동	189	6	대	126.0	126.0	서울시 서초구 방배동 1038 대우효령아파트 105동 204호	
1118	대명동	190	1	대	7.0	7.0	대명동 187	
1119	대명동	190	2	대	83.0	83.0	189-6	
1120	대명동	190	3	대	146.0	146.0	189-6	
1121	대명동	190	4	대	182.0	182.0	장재동 206	
1122	대명동	190	5	대	129.0	129.0	서울 서대문구 연희동 344-134. 101호	
1123	대명동	191	1	대	119.0	119.0	185-4	
1124	대명동	191	2	대	175.0	175.0	미원동 294-164	
1125	대명동	191	3	도	30.0	30.0	대명동 191	
1126	대명동	191	5	대	60.0	60.0	대명동 191	
1127	대명동	192	1	대	172.0	172.0	대명동 189	

순번	행정동	지번		지목	지적면적(m²)	편입면적(m²)	소유자주소	비고
		본번	부번					
1128	대명동	192	2	대	106.0	106.0	서울시 송파구 거여동362현대1차아파트1동202호	
1129	대명동	192	3	대	56.0	56.0	대명동 192	
1130	대명동	198	0	도	572.0	572.0		
1131	대명동	381	0	도	5,316.0	5,316.0		
1132	대명동	383	1	대	447.6	447.6		
1133	대명동	383	2	대	187.3	187.3	군산시 장재동 212 현대세솔아파트 102동 403호	
1134	대명동	383	3	장	286.1	286.1		
1135	대명동	383	4	장	9.8	9.8	장재동 212	
1136	대명동	383	5	대	8.7	8.7		
1137	대명동	383	6	장	394.1	394.1	나운동 748-2	
1138	대명동	383	7	장	9.8	9.8		
1139	대명동	384	1	대	229.1	229.1	384-1	
1140	대명동	384	2	대	416.5	416.5	금광동172삼성아파트1동1002호	
1141	대명동	384	3	대	424.5	424.5	서울시 양천구 신정동327 목동신시가지 A.P.T 1308동606호	
1142	대명동	384	4	대	282.3	282.3	384-4	
1143	대명동	384	6	대	279.7	279.7	경암동 627-22	
1144	대명동	384	7	대	413.9	413.9	완주군 봉동읍 낙평리 400-6	
1145	대명동	384	8	대	151.8	151.8	장재동138	
1146	대명동	384	9	대	174.4	174.4	익산시 함열읍 다송리466	
1147	대명동	384	10	대	330.5	330.5	전라북도 군산시 대명동 384-10	
1148	대명동	384	11	대	198.0	198.0	384-11	
1149	대명동	384	12	대	376.5	374.1	전라북도 군산시 나운동 527 나운2차 현대아파트 203동 1401호	
1150	대명동	384	13	도	277.7	245.9		
1151	대명동	384	14	대	83.0	83.0	384-9	
1152	대명동	384	15	대	411.2	411.2	384-16	
1153	대명동	384	16	대	561.4	429.2	384-16	
1154	대명동	384	23	철	3,238.7	75.5		
1155	대명동	384	42	대	114.0	114.0	경암동 627-22	
1156	대명동	384	43	대	71.7	71.7	384-43	
1157	대명동	384	47	대	89.0	89.0	광주시 북구 운암동232 우성아파트 103동1502호	
1158	대명동	384	49	대	196.5	196.5	문화동 881-1	
1159	대명동	384	50	대	326.0	326.0	384-10	
1160	대명동	384	54	대	406.0	214.0	384-16	
1161	대명동	384	69	대	19.6	17.6	전라북도 군산시 나운동 527 나운2차 현대아파트 203동 1401호	
1162	대명동	384	70	대	70.4	70.4	384-16	
1163	대명동	384	71	대	87.3	87.3	384-16	
1164	대명동	384	72	대	5.2	5.2		
1165	대명동	384	73	대	4.6	4.6		
1166	대명동	384	74	대	11.0	2.7	384-16	
1167	대명동	384	77	대	134.6	0.03	384-16	0.03
1168	대명동	384	81	대	21.2	21.2	명산동2-3	
1169	대명동	384	82	대	46.9	46.9	광주광역시 북구 운암동 110-11 대주아파트 105동 1901호	
1170	대명동	385	1	대	2,612.6	2,612.6	전라북도 군산시 조촌동 895-16 현대한솔아파트 101호	
1171	대명동	385	5	장	1,602.9	1,602.9	서울시 용산구 원효로2가 91-5	
1172	대명동	385	8	철	1,934.2	1,934.2	전라북도 군산시 구암동 65 현대아파트 108-1101	
1173	대명동	385	9	철	166.6	166.6		
1174	대명동	385	10	철	1,301.8	1,301.8		
1175	대명동	385	11	철	241.0	241.0		

순번	행정동	지번		지목	지적면적(㎡)	편입면적(㎡)	소유자주소	비고
		본번	부번					
1176	대명동	385	19	대	13,635.6	7,103.5	전라북도 군산시 대명동 385-19	
1177	대명동	385	26	철	2,832.7	2,832.7		
1178	대명동	385	27	철	2,286.0	2,286.0		
1179	대명동	385	29	철	1,042.6	1,042.6	대전 서구 선사로 139(둔산동 920) 정부대전청사 2동	
1180	대명동	385	30	철	370.6	370.6	대전 서구 선사로 139(둔산동 920) 정부대전청사 2동	
1181	대명동	385	31	도	472.1	472.1		
1182	대명동	385	32	대	62.1	62.1	385-32	
1183	대명동	385	33	대	237.4	237.4	장재동206-5	
1184	대명동	385	34	대	226.4	226.4	대명동 138-58	
1185	대명동	385	35	대	104.2	104.2	385-35	
1186	대명동	385	36	대	121.7	121.7	인천시 서구 석남동 587-42	
1187	대명동	385	37	대	124.1	124.1	138-53	
1188	대명동	385	38	장	442.3	442.3	나운동155-5대우아파트102동1002호	
1189	대명동	385	40	대	918.6	918.6	나운동155-5대우아파트102동1002호	
1190	대명동	385	41	차	298.2	298.2	대전 서구 선사로 139(둔산동 920) 정부대전청사 2동	
1191	대명동	385	42	대	212.9	212.9	서울특별시 양천구 목동 911 목동신시가시아파트 610동 505호	
1192	대명동	385	43	차	135.5	135.5	대전 서구 선사로 139(둔산동 920) 정부대전청사 2동	
1193	대명동	385	44	대	220.8	220.8		
1194	대명동	385	45	대	110.7	110.7	군산시 장재동 41-3	
1195	대명동	385	46	대	201.7	201.7	전라북도 군산시 월명동 23-1 다원클래시움아파트 203-1402	
1196	대명동	385	47	대	169.3	169.3	385-47	
1197	대명동	385	48	대	213.9	213.9	군산시 수송동 33-1 제일임대아파트 101동 704호	
1198	대명동	385	49	대	517.2	517.2	385-49	
1199	대명동	385	50	철	62.8	62.8		
1200	대명동	385	51	철	158.7	158.7		
1201	대명동	385	54	철	396.7	396.7		
1202	대명동	385	55	대	107.4	107.4	대전 서구 선사로 139(둔산동 920) 정부대전청사 2동	
1203	대명동	385	60	장	17,648.7	16,974.0	전라북도 군산시 조촌동 895-16 현대한솔아파트 101호	
1204	대명동	385	62	대	441.4	441.4	군산시 대명동 189-3	
1205	대명동	385	63	대	191.2	191.2	385-36	
1206	대명동	385	65	대	98.4	98.4	385-65	
1207	대명동	385	67	대	110.7	110.7	나운동109-6나운4차현대아파트405동1105호	
1208	대명동	385	68	대	134.6	134.6	나운동109-6 나운4차현대아파트 403동606호	
1209	대명동	385	69	철	349.4	349.4		
1210	대명동	385	70	대	155.4	155.4	전라북도 군산시 대명동 384-10	
1211	대명동	385	71	장	1,106.1	1,106.1	경기도 성남시 분당구 정자동 14-3 동양정자파라곤 102동 1001호	
1212	대명동	385	72	장	1,045.0	1,045.0	경기도 성남시 분당구 정자동 14-3 동양정자파라곤 102동 1001호	
1213	대명동	385	73	장	1,085.1	1,085.1	경기도 성남시 분당구 정자동 14-3 동양정자파라곤 102동 1001호	
1214	대명동	385	74	장	1,729.6	1,729.6	경기도 성남시 분당구 정자동 14-3 동양정자파라곤 102동 1001호	
1215	대명동	385	75	장	938.7	938.7	경기도 성남시 분당구 정자동 14-3 동양정자파라곤 102동 1001호	
1216	대명동	385	76	장	968.3	968.3	경기도 성남시 분당구 정자동 14-3 동양정자파라곤 102동 1001호	
1217	대명동	385	77	장	1,073.3	1,073.3	서울 용산구 서빙고동 241-21 신동아아파트 9동 203호	

순번	행정동	지번		지목	지적면적(㎡)	편입면적(㎡)	소유자주소	비고
		본번	부번					
1218	대명동	385	78	장	713.1	713.1	경기도 성남시 분당구 정자동 14-3 동양정자파라곤 102동 1001호	
1219	대명동	385	79	장	842.0	842.0	경기도 성남시 분당구 정자동 14-3 동양정자파라곤 102동 1001호	
1220	대명동	385	85	대	661.1	661.1		
1221	대명동	385	86	철	6,759.8	6,759.8		
1222	대명동	385	87	장	415.5	89.8	전라북도 군산시 조촌동 895-16 현대한솔아파트 101호	
1223	대명동	385	88	대	72.8	72.8		
1224	대명동	389	0	도	979.5	979.5		
1225	대명동	390	0	도	678.0	678.0		
1226	대명동	391	0	도	2,612.6	2,612.6		
1227	대명동	392	0	도	1,405.3	1,356.3		
1228	대명동	393	0	도	6,816.5	302.0		
1229	대명동	394	0	도	1,344.8	9.5		
1230	대명동	399	0	도	1,274.4	1,274.4		
1231	대명동	400	0	철	963.6	877.6		
1232	둔율동	147	1	학	735.0	735.0		
1233	둔율동	147	2	대	433.0	433.0	전라북도 군산시 둔율동 186-8	
1234	둔율동	147	3	대	271.0	271.0	서울 서초구 양재동 154-2 우성아파트 103동 903호	
1235	둔율동	147	4	대	258.0	258.0	서흥남동 845-38	
1236	둔율동	147	7	대	235.0	235.0	147-33	
1237	둔율동	147	8	대	235.0	235.0	명산동 141	
1238	둔율동	147	9	대	89.0	89.0	경기도 수원시 영통구 영통동 989-2 살구골 현대아파트 723동 1003호	
1239	둔율동	147	10	대	251.0	251.0	둔율동 147-10	
1240	둔율동	147	11	대	102.0	102.0	평화동158-6	
1241	둔율동	147	12	대	224.0	224.0	147-12	
1242	둔율동	147	14	대	66.0	66.0	151-9	
1243	둔율동	147	15	도	932.0	932.0		
1244	둔율동	147	17	대	94.0	94.0	전라북도 군산시 신창동 30-1	
1245	둔율동	147	18	대	167.0	167.0	147-18	
1246	둔율동	147	20	학	201.0	201.0		
1247	둔율동	147	23	대	102.0	102.0	147-33	
1248	둔율동	147	24	대	195.0	195.0	명산동 141	
1249	둔율동	147	25	대	96.0	96.0	군산시 둔율동 147-25	
1250	둔율동	147	27	대	15.0	15.0	151-5	
1251	둔율동	147	28	대	165.0	165.0	옥구군나포면옥곡리250	
1252	둔율동	147	29	대	218.0	218.0	전라북도 군산시 둔율동 147-29	
1253	둔율동	147	30	대	17.0	17.0	전라북도 군산시 둔율동 186-8	
1254	둔율동	147	33	대	228.0	228.0	둔율동147-33	
1255	둔율동	147	35	대	205.0	205.0	군산시 나운동 45-7 나운주공5단지아파트 508동 1007호	
1256	둔율동	147	36	대	162.0	162.0	147-36	
1257	둔율동	147	37	대	17.0	17.0	둔율동 147	
1258	둔율동	147	38	대	4.0	4.0		
1259	둔율동	147	39	도	10.0	10.0		
1260	둔율동	147	40	대	295.0	295.0	군산시 둔율동 147-33	
1261	둔율동	147	41	대	65.0	65.0	대명동163-5	
1262	둔율동	147	42	대	14.0	14.0		
1263	둔율동	147	43	대	9.0	9.0		
1264	둔율동	148	1	학	611.0	611.0		
1265	둔율동	151	3	대	179.0	179.0	옥구읍 어은리 877-8	
1266	둔율동	151	5	대	115.0	115.0	151-5	
1267	둔율동	151	7	대	136.0	136.0	전남 목포시 대성동210-70	
1268	둔율동	151	8	대	136.0	136.0	151-8	

순번	행정동	지번		지목	지적면적(m²)	편입면적(m²)	소유자주소	비고
		본번	부번					
1269	둔율동	151	9	대	51.0	51.0	151-9	
1270	둔율동	151	10	대	13.0	13.0	서울 마포구 성산동150동교주택 라동303호	
1271	둔율동	151	11	학	552.0	552.0		
1272	둔율동	151	12	대	69.0	69.0	삼학동 312-11	
1273	둔율동	151	13	대	93.0	93.0	둔율동 151	
1274	둔율동	151	14	대	172.0	172.0	151-14	
1275	둔율동	151	15	대	129.0	129.0	군산시 둔율동 151-15	
1276	둔율동	151	16	대	199.0	199.0	151-16	
1277	둔율동	151	18	대	159.0	159.0	둔율동151-18	
1278	둔율동	151	19	대	179.0	179.0	전라북도 군산시 창성동 24-8	
1279	둔율동	151	20	대	66.0	66.0	151-20	
1280	둔율동	151	21	대	164.0	164.0	전라북도 군산시 둔율동 151-21	
1281	둔율동	151	22	대	23.0	23.0		
1282	둔율동	151	23	대	76.0	76.0	군산시 둔율동 151-24	
1283	둔율동	151	24	대	95.0	95.0	전라북도 군산시 둔율동 151-24	
1284	둔율동	151	25	대	201.0	201.0	151-25	
1285	둔율동	151	26	대	96.0	96.0	151-26	
1286	둔율동	151	27	대	36.0	36.0		
1287	둔율동	151	28	대	149.0	149.0	군산시 창성동 106	
1288	둔율동	151	29	대	225.0	225.0	29	
1289	둔율동	151	31	대	201.0	201.0	151-31	
1290	둔율동	151	32	대	96.0	96.0	둔율동 151-32	
1291	둔율동	151	33	대	59.0	59.0	151-34	
1292	둔율동	151	34	대	106.0	106.0	151-34	
1293	둔율동	151	35	대	460.0	460.0		
1294	둔율동	151	36	대	9.0	9.0		
1295	둔율동	151	39	대	23.0	23.0	삼학동 312-11	
1296	둔율동	151	40	대	122.0	122.0	서울 마포구 성산동150동교주택 라동303호	
1297	둔율동	151	42	대	96.0	96.0	조촌동856-2	
1298	둔율동	151	45	대	99.0	99.0	서울 마포구 성산동150동교주택 라동303호	
1299	둔율동	151	46	대	63.0	63.0	서울 마포구 성산동150동교주택 라동303호	
1300	둔율동	151	48	대	23.0	23.0	둔율동 151	
1301	둔율동	151	49	대	149.0	149.0	미원동60	
1302	둔율동	151	50	대	99.0	99.0	선양동 905-10	
1303	둔율동	151	52	대	39.0	39.0		
1304	둔율동	151	53	대	15.0	15.0		
1305	둔율동	151	54	대	6.0	6.0		
1306	둔율동	151	55	대	77.0	77.0		
1307	둔율동	151	56	대	2.0	2.0		
1308	둔율동	151	57	대	7.0	7.0		
1309	둔율동	151	58	대	18.0	18.0		
1310	둔율동	151	59	대	18.0	18.0		
1311	둔율동	151	60	대	17.0	17.0		
1312	둔율동	151	61	대	8.0	8.0		
1313	둔율동	151	62	대	100.0	100.0		
1314	둔율동	151	63	대	16.0	16.0		
1315	둔율동	151	64	대	4.0	4.0		
1316	둔율동	151	65	도	11.0	11.0	군산시 창성동 106	
1317	둔율동	153	3	대	255.0	255.0	둔율동 151	
1318	둔율동	153	4	대	62.0	62.0	군산시 둔율동 153-4	
1319	둔율동	153	5	대	13.0	13.0	둔율동 151-49	
1320	둔율동	153	7	대	122.0	122.0	153-7	

순번	행정동	지번		지목	지적면적(㎡)	편입면적(㎡)	소유자주소	비고
		본번	부번					
1321	둔율동	154	0	학	3,861.0	3,861.0		
1322	둔율동	156	2	중	4,562.0	4,562.0	전주시 완산구 남노송동 78-3	
1323	둔율동	156	3	도	63.0	63.0		
1324	둔율동	156	4	도	115.0	115.0		
1325	둔율동	160	1	대	468.0	468.0	160-1	
1326	둔율동	160	2	대	124.0	124.0	경암동539-9새한아파트103동204호	
1327	둔율동	160	3	대	115.0	115.0	160-3	
1328	둔율동	160	4	대	69.0	69.0	서울특별시 중구 태평로2가 120	
1329	둔율동	160	5	대	496.0	496.0	160-5	
1330	둔율동	160	6	대	245.0	245.0	선양동228-62	
1331	둔율동	160	7	대	10.0	10.0	선양동228-62	
1332	둔율동	160	8	대	10.0	10.0	둔율동 166	
1333	둔율동	160	12	대	7.0	7.0	서울특별시 중구 태평로2가 120	
1334	둔율동	160	13	대	7.0	7.0		
1335	둔율동	164	0	대	137.0	137.0	경기도 부천시 원미구 상동 550-7 행복한마을 2419동 1001호	
1336	둔율동	164	1	대	19.0	19.0		
1337	둔율동	166	1	대	132.0	132.0	둔율동 166	
1338	둔율동	166	2	대	79.0	79.0	전라북도 군산시 둔율동 166-2	
1339	둔율동	167	0	대	231.0	231.0	옥구군 옥도면 신시도리 129	
1340	둔율동	169	1	대	23.0	23.0		
1341	둔율동	169	2	대	40.0	40.0		
1342	둔율동	169	3	대	33.0	33.0		
1343	둔율동	169	4	대	128.0	128.0		
1344	둔율동	169	5	대	212.0	212.0	169-5	
1345	둔율동	169	6	대	23.0	23.0		
1346	둔율동	169	7	대	86.0	86.0		
1347	둔율동	169	8	대	11.0	11.0		
1348	둔율동	170	1	대	19.0	19.0		
1349	둔율동	170	2	대	139.0	139.0	170-2	
1350	둔율동	170	3	대	83.0	83.0	170-3	
1351	둔율동	170	4	대	185.0	185.0	안산시 상록구 성포동 592 선경아파트 3동 506호	
1352	둔율동	170	6	대	208.0	208.0	170-6	
1353	둔율동	170	7	대	282.0	272.0	170-7	
1354	둔율동	170	8	대	130.0	130.0	170-8	
1355	둔율동	170	11	대	119.0	119.0	170-11	
1356	둔율동	170	12	대	12.0	11.6		
1357	둔율동	170	13	대	34.0	34.0		
1358	둔율동	170	14	대	24.0	24.0		
1359	둔율동	170	15	대	5.0	5.0		
1360	둔율동	170	16	대	1.0	1.0	170-11	
1361	둔율동	170	17	대	6.0	6.0		
1362	둔율동	170	18	대	3.0	3.0		
1363	둔율동	171	3	대	21.0	0.01		0.01
1364	둔율동	174	4	대	14.0	14.0	군산시 서흥남동 843-3	
1365	둔율동	174	7	대	43.0	43.0	군산시 서흥남동 843-3	
1366	둔율동	174	8	대	89.0	89.0	군산시 서흥남동 843-3	
1367	둔율동	174	9	대	86.0	49.0	경기도 수원시 권선구 고색동 373-4	
1368	둔율동	174	10	대	218.0	52.0	중동 274-118	
1369	둔율동	174	19	대	13.0	13.0		
1370	둔율동	174	26	대	22.0	22.0		
1371	둔율동	175	0	대	299.0	96.0		
1372	둔율동	175	1	대	83.0	56.0		
1373	둔율동	175	2	대	21.0	21.0	군산시 나운동 527 나운2차현대아파트 204동 403호	

순번	행정동	지번		지목	지적면적(㎡)	편입면적(㎡)	소유자주소	비고
		본번	부번					
1374	둔율동	176	1	대	25.0	25.0	군산시 서흥남동 843-3	
1375	둔율동	176	2	대	90.0	90.0		
1376	둔율동	176	4	대	2.0	2.0	군산시 서흥남동 843-3	
1377	둔율동	176	5	대	8.0	8.0		
1378	둔율동	176	6	대	54.0	54.0		
1379	둔율동	176	7	대	99.0	99.0		
1380	둔율동	177	1	대	318.0	316.0	177-1	
1381	둔율동	177	2	대	45.0	45.0	177-2	
1382	둔율동	177	4	대	117.0	117.0	군산시 둔율동 177-4	
1383	둔율동	177	5	대	6.0	6.0	177-1	
1384	둔율동	177	6	도	99.0	99.0		
1385	둔율동	177	7	대	5.0	5.0		
1386	둔율동	178	1	대	259.0	259.0	성남시 분당구 서현동 339-3	
1387	둔율동	178	2	대	44.0	44.0	성남시 분당구 서현동 339-3	
1388	둔율동	178	4	대	2.0	2.0		
1389	둔율동	179	1	대	225.0	225.0		
1390	둔율동	179	2	대	92.0	92.0		
1391	둔율동	179	4	도	130.0	130.0		
1392	둔율동	180	1	대	450.0	450.0	군산시 둔율동 180-1	
1393	둔율동	180	2	대	16.0	16.0		
1394	둔율동	180	3	도	173.0	173.0		
1395	둔율동	181	1	대	96.0	96.0	경기도 오산시 오산동 920-2 주공아파트 202-1406	
1396	둔율동	181	2	대	52.0	52.0	전라북도 군산시 삼학동 888 주공아파트 104-1101	
1397	둔율동	182	1	대	175.0	175.0	182-1	
1398	둔율동	182	3	도	18.0	18.0	둔율동 182	
1399	둔율동	182	4	대	66.0	66.0		
1400	둔율동	182	5	대	56.0	56.0	182	
1401	둔율동	182	6	도	13.0	13.0		
1402	둔율동	182	7	대	56.0	56.0	둔율동182-1	
1403	둔율동	182	8	도	5.0	5.0	둔율동 182	
1404	둔율동	182	9	도	33.0	33.0		
1405	둔율동	182	10	도	13.0	13.0		
1406	둔율동	183	1	학	1,782.0	1,782.0	중앙로2가 135	
1407	둔율동	183	25	도	100.0	100.0		
1408	둔율동	184	1	대	71.0	46.0		
1409	둔율동	184	2	대	116.0	116.0	완주군 상관면 죽림리144	
1410	둔율동	184	3	대	126.0	65.0	전라북도 군산시 월명동 30-9	
1411	둔율동	184	5	대	129.0	24.0		
1412	둔율동	184	6	대	83.0	23.0	186-23	
1413	둔율동	184	7	대	73.00	0.03	170-2	0.03
1414	둔율동	184	8	대	188.0	178.0	184-8	
1415	둔율동	184	9	대	188.0	188.0	184-9	
1416	둔율동	184	10	대	95.0	95.0		
1417	둔율동	184	11	대	55.0	55.0		
1418	둔율동	184	12	대	17.0	17.0	중앙로2가 135	
1419	둔율동	185	1	대	80.0	80.0		
1420	둔율동	185	4	대	13.0	13.0		
1421	둔율동	185	5	도	13.0	13.0		
1422	둔율동	185	6	도	3.0	3.0		
1423	둔율동	186	1	대	139.0	0.6	군산시 둔율동 186-1	
1424	둔율동	186	6	대	595.0	65.0	옥구군 옥도면관리도리7	
1425	둔율동	186	13	잡	314.0	19.0	경기도 의정부시 민락동695-1 민락주공아파트 206동1703호	
1426	둔율동	186	19	대	73.0	73.0	전라북도 군산시 둔율동 186-19	

순번	행정동	지번		지목	지적면적(㎡)	편입면적(㎡)	소유자주소	비고
		본번	부번					
1427	둔율동	186	20	도	175.0	76.0		
1428	둔율동	186	21	대	73.0	29.0		
1429	둔율동	186	31	대	180.0	151.0	둔율동 186-31	
1430	둔율동	186	51	잡	73.00	72.99	서울시 중랑구 묵동122-371	
1431	둔율동	186	52	잡	63.0	42.0	서울시 중랑구 묵동122-371	
1432	둔율동	186	53	대	291.0	5.0	서울시 중랑구 묵동122-371	
1433	둔율동	186	63	대	207.0	49.0	선양동 905-11	
1434	둔율동	186	65	대	146.0	41.0	창성동108-1	
1435	둔율동	186	66	대	95.0	95.0	선양동224-27	
1436	둔율동	186	67	도	18.0	13.0	둔율동 186-66	
1437	둔율동	207	0	도	85.0	12.0		
1438	둔율동	207	3	도	9.0	9.0		
1439	둔율동	207	5	도	40.0	40.0		
1440	둔율동	207	6	대	22.0	22.0		
1441	둔율동	207	7	대	2.0	2.0		
1442	둔율동	207	8	도	397.0	397.0		
1443	둔율동	207	9	도	933.0	898.0		
1444	둔율동	207	10	도	141.0	37.0		
1445	둔율동	207	12	학	271.0	261.0	중앙로2가 135	
1446	둔율동	207	13	대	28.0	28.0	경기도 수원시 영통구 영통동 989-2 살구골 현대아파트 723동 1003호	
1447	둔율동	207	14	대	46.0	46.0		
1448	둔율동	207	15	대	29.0	29.0	대명동138-28	
1449	둔율동	207	17	도	43.0	43.0		
1450	둔율동	207	19	대	3.0	3.0		
1451	둔율동	207	20	도	26.0	26.0		
1452	둔율동	207	21	대	3.0	3.0	경기도 수원시 영통구 영통동 989-2 살구골 현대아파트 723동 1003호	
1453	미원동	1	0	대	224.0	105.2	1	
1454	미원동	3	0	대	142.0	141.8	101	
1455	미원동	4	0	대	105.0	105.0	충남 서천군 장항읍 옥남리 141	
1456	미원동	5	0	대	164.0	164.0	선양동 228-52	
1457	미원동	6	0	대	105.0	105.0	6	
1458	미원동	7	0	대	215.0	215.0	선양동923-1	
1459	미원동	8	0	대	93.0	93.0	경기도 성남시 중원구 금광동 1882	
1460	미원동	9	0	대	167.0	167.0	전라북도 군산시 수송동 66-20	
1461	미원동	10	0	대	63.0	63.0	평화동 108-10	
1462	미원동	11	0	대	636.0	636.0	11	
1463	미원동	12	0	대	226.0	226.0	군산시대명동 138-53	
1464	미원동	12	2	대	25.0	25.0	11	
1465	미원동	14	0	대	73.0	73.0	서울시 강남구 역삼동 814	
1466	미원동	14	1	대	36.0	36.0	서울시 강남구 역삼동 814	
1467	미원동	15	0	대	205.0	205.0	15	
1468	미원동	16	0	대	808.0	273.0	전라북도 군산시 해망동 1000-166	
1469	미원동	16	2	대	2.0	2.0	전라북도 군산시 해망동 1000-166	
1470	미원동	17	0	대	122.0	108.0	전라북도 군산시 미원동 17	
1471	미원동	18	0	대	165.0	47.0	서울특별시 영등포구 당산동 376 강변래미안아파트 301동 601호	
1472	미원동	19	0	대	83.0	10.0	삼학동 788-16	
1473	미원동	103	1	도	80.0	10.0		
1474	미원동	104	0	대	109.0	38.0	용인시 기흥읍 서천리 700 서그내마을에스케이아파트 103동 104호	
1475	미원동	105	0	대	171.0	84.0	전라북도 군산시 사정동 421 금호타운아파트 105동 906호	
1476	미원동	106	0	대	258.0	180.0	충남서천군서천읍군사리631-16	

순번	행정동	지번		지목	지적면적(㎡)	편입면적(㎡)	소유자주소	비고
		본번	부번					
1477	미원동	107	0	대	177.0	138.0	107	
1478	미원동	108	0	대	319.0	304.0	익산군 오산면 신지리 190-1	
1479	미원동	109	0	대	172.0	172.0	경기도 광주시 오포읍 추자리 279-1, 204호	
1480	미원동	110	0	대	136.0	136.0	110	
1481	미원동	111	0	대	79.0	79.0	익산군 함라면 함열리277-35	
1482	미원동	112	0	대	122.0	122.0	광주광역시 남구 백운동419대흥백운스카이1차101동803호	
1483	미원동	113	0	대	102.0	102.0	113	
1484	미원동	114	0	대	122.0	122.0	대명동384-16	
1485	미원동	115	0	대	240.0	240.0	115	
1486	미원동	115	1	도	2.0	2.0	115	
1487	미원동	116	0	대	69.0	69.0	군산시 미원동 116	
1488	미원동	117	0	대	67.0	67.0	전라북도 군산시 미원동 104	
1489	미원동	118	0	대	139.0	139.0	산북동 2789	
1490	미원동	119	0	대	175.0	175.0	서울특별시 마포구 아현동 742-17 지층 2호	
1491	미원동	119	1	대	30.0	30.0	118	
1492	미원동	120	0	대	12.0	12.0	서울특별시 마포구 아현동 742-17 지층 2호	
1493	미원동	120	1	대	3.0	3.0	45	
1494	미원동	121	0	대	239.0	239.0	경기도 시흥시 매화동 314-7 공작빌리지 7동 403호	
1495	미원동	122	0	대	268.0	268.0	미원동 294	
1496	미원동	122	1	도	7.0	7.0		
1497	미원동	123	0	대	249.0	249.0	전주시 완산구 평화동1가315대아청산아파트 가동702호	
1498	미원동	123	1	도	7.0	7.0		
1499	미원동	124	0	대	137.0	137.0	전라북도 군산시 신창동 30-1	
1500	미원동	125	0	대	53.0	53.0	문화동14-17	
1501	미원동	126	0	대	200.0	200.0	군산시 중앙로 2가 134-6	
1502	미원동	126	3	대	197.0	197.0	평화동158-6	
1503	미원동	126	4	대	4.0	4.0	군산시 둔율동 147-33	
1504	미원동	126	5	대	334.0	334.0	대명동163-5	
1505	미원동	127	0	대	178.0	178.0	대명동138-28	
1506	미원동	127	1	도	7.0	7.0	대명동 138-28	
1507	미원동	128	0	대	175.0	175.0	대명동138-28	
1508	미원동	129	0	대	20.0	20.0	경기도 수원시 영통구 영통동 989-2 살구공 현대아파트 723동 1003호	
1509	미원동	130	0	대	205.0	205.0	중3가 155	
1510	미원동	131	0	대	50.0	50.0		
1511	미원동	132	0	대	169.0	169.0	금광동172삼성아파트7동802호	
1512	미원동	132	1	도	7.0	7.0	대명동 185	
1513	미원동	133	0	대	63.0	63.0	중앙로3가 156	
1514	미원동	134	0	대	194.0	194.0	미원동 294-26	
1515	미원동	135	0	대	199.0	199.0	135	
1516	미원동	135	1	도	7.0	7.0		
1517	미원동	136	0	대	199.0	199.0	136	
1518	미원동	136	1	도	7.0	7.0	미원동 293	
1519	미원동	136	2	도	7.0	7.0	미원동 293	
1520	미원동	136	3	대	165.0	165.0	전주시 완산구 삼천동1가 290-8 삼천동 남양아파트 104동 1408호	
1521	미원동	136	4	대	152.0	152.0	136	
1522	미원동	137	0	대	119.0	119.0	군산시 옥산면 남내리 361	
1523	미원동	138	0	대	142.0	142.0	전주시 완산구 서신동762-2 성원아파트 104동1102호	
1524	미원동	139	0	대	169.0	169.0	139	
1525	미원동	140	0	대	662.0	662.0	140	

순번	행정동	지번		지목	지적면적(㎡)	편입면적(㎡)	소유자주소	비고
		본번	부번					
1526	미원동	141	0	대	331.0	331.0	152	
1527	미원동	141	1	도	7.0	7.0	미원동 294	
1528	미원동	142	0	대	397.0	397.0	충청남도 당진군 송악면 중흥리 224-12 동부상가 2층	
1529	미원동	142	1	도	7.0	7.0		
1530	미원동	143	0	대	126.0	126.0		
1531	미원동	144	0	대	165.0	165.0		
1532	미원동	145	0	대	126.0	126.0		
1533	미원동	145	1	대	13.0	13.0		
1534	미원동	146	0	대	46.0	46.0		
1535	미원동	147	0	대	109.0	109.0	익산시 모현동1가194-4모현아파트26동101호	
1536	미원동	148	0	대	89.0	89.0	미룡동 896-1 미룡2주공아파트 206동 801호	
1537	미원동	148	1	대	7.0	7.0		
1538	미원동	148	2	대	3.0	3.0		
1539	미원동	149	0	대	53.0	53.0	익산시 모현동1가 194-4 모현아파트 26동 101호	
1540	미원동	150	0	대	225.0	225.0	익산시 모현1가동 194-4 모현아파트 26동 101호	
1541	미원동	151	0	대	469.0	469.0	서울 금천구 시흥동 1013 벽산아파트 504동1201호	
1542	미원동	152	0	대	331.0	331.0	서울시 동작구 본동150 한강쌍용아파트 102동1605호	
1543	미원동	152	1	도	7.0	7.0	미원동 294	
1544	미원동	154	0	대	324.0	324.0	서울 은평구 불광동 367-9	
1545	미원동	155	0	대	106.0	106.0	경기도 부천시 오정구 작동 16번지 3층	
1546	미원동	156	0	대	164.0	164.0	신영동 13-13	
1547	미원동	156	1	도	7.0	7.0	중앙로1가 66	
1548	미원동	157	0	대	157.0	157.0	나운동800-2그린골든아파트 414호	
1549	미원동	158	0	대	152.0	152.0	중3가 156	
1550	미원동	158	1	대	17.0	17.0	경기도 용인시 수지구 죽전동 1307 꽃매마을아이파크 104-604	
1551	미원동	159	0	대	876.0	876.0	140	
1552	미원동	159	1	도	7.0	7.0	294	
1553	미원동	159	2	대	10.0	10.0	156-15	
1554	미원동	159	3	대	178.0	178.0	190	
1555	미원동	160	0	대	179.0	179.0	경기도 수원시 장안구 율전동 155-25	
1556	미원동	160	1	도	7.0	7.0		
1557	미원동	161	0	대	182.0	182.0	전라북도 남원시 운봉읍 산덕리 902-2	
1558	미원동	162	0	대	340.0	340.0	중앙로3가174-4	
1559	미원동	163	0	대	165.0	165.0	163	
1560	미원동	164	0	대	334.0	334.0	대명동 384-24	
1561	미원동	165	0	대	334.0	334.0	오룡동939-27	
1562	미원동	165	1	도	7.0	7.0	미원동 294	
1563	미원동	166	0	대	174.0	174.0	신영동 17-7	
1564	미원동	167	0	대	193.0	193.0	전라북도 군산시 미원동 306	
1565	미원동	168	0	대	169.0	169.0	신영동 138	
1566	미원동	169	0	대	169.0	169.0	이리시 중앙동3가 7	
1567	미원동	170	0	대	169.0	169.0	이리시 중앙동3가 7	
1568	미원동	171	0	대	156.0	156.0	이리시 중앙동3가 7	
1569	미원동	172	0	대	63.0	63.0	전라북도익산시중앙동3가 7	
1570	미원동	174	0	대	80.0	80.0	177	
1571	미원동	175	0	대	43.0	43.0		
1572	미원동	176	0	대	75.0	75.0	금광동 172 삼성아파트 1동 405호	
1573	미원동	177	0	대	179.0	179.0	177	
1574	미원동	178	0	대	145.0	145.0	이리시 중앙동 3가7	

순번	행정동	지번		지목	지적면적(㎡)	편입면적(㎡)	소유자주소	비고
		본번	부번					
1575	미원동	179	0	대	99.0	99.0	이리시 중앙동3가 7	
1576	미원동	180	0	대	66.0	66.0	이리시 중앙동3가 7	
1577	미원동	181	0	대	165.0	165.0	이리시 중앙동3가 7	
1578	미원동	182	0	대	284.0	284.0	인천 서구 당하동 당하지구46블럭3롯데 풀림아이원아파트405동404호	
1579	미원동	182	1	대	46.0	46.0	이리시 중앙동3가 7	
1580	미원동	183	0	대	198.0	198.0	중앙로3가 34-3	
1581	미원동	184	0	대	172.0	172.0	오룡동 939-27	
1582	미원동	185	0	대	165.0	165.0	오룡동 939-27	
1583	미원동	186	0	대	307.0	307.0	지곡동259 동신아파트 106동106호	
1584	미원동	188	0	대	188.0	188.0	충남 서천군 장항읍 신창리150-58	
1585	미원동	188	1	대	33.0	33.0	충남 서천군 장항읍 신창리150-58	
1586	미원동	189	0	대	330.0	330.0	군산시 미원동 192	
1587	미원동	190	0	대	124.0	124.0	190	
1588	미원동	190	2	대	59.0	59.0	190-2	
1589	미원동	191	0	대	409.0	409.0	중앙로1가24-9	
1590	미원동	192	0	대	109.0	109.0	192	
1591	미원동	193	0	대	50.0	50.0	대명동 156-32	
1592	미원동	194	0	도	7.0	7.0		
1593	미원동	195	0	대	49.0	49.0	미원동 294	
1594	미원동	196	0	대	37.0	37.0	196	
1595	미원동	197	0	대	13.0	13.0	서울시 강남구 역삼동 814	
1596	미원동	199	0	대	50.0	50.0	201	
1597	미원동	200	0	대	20.0	20.0		
1598	미원동	201	0	대	198.0	198.0	문화동 905-17	
1599	미원동	202	0	대	30.0	30.0	경기도 수원시 팔달구 매탄동1217-7매탄3차 삼성아파트 10동203	
1600	미원동	203	0	대	10.0	10.0	경기도 수원시 팔달구 매탄동1217-7매탄3차 삼성아파트 10동203	
1601	미원동	204	0	대	96.0	96.0	경기도 수원시 팔달구 매탄동1217-7매탄3차 삼성아파트 10동203	
1602	미원동	205	0	대	384.0	384.0	205	
1603	미원동	206	0	대	25.0	25.0	325	
1604	미원동	207	0	대	35.0	35.0	211	
1605	미원동	208	0	대	8.0	8.0		
1606	미원동	209	0	대	23.0	23.0	대전시유성구전민동460-1삼성푸른아파트101동905호	
1607	미원동	210	0	대	95.0	95.0	서울 광진구 화양동 24-40	
1608	미원동	210	1	도	6.0	6.0	서울 광진구 화양동 24-40	
1609	미원동	211	0	대	69.0	69.0	전라북도 군산시 미원동 211-1	
1610	미원동	211	2	대	33.0	33.0	대전시 유성구 도룡동 392-2 원전연료아파트 3동 102호	
1611	미원동	211	3	대	31.0	31.0	211	
1612	미원동	211	4	대	20.0	20.0	사정동100 금호타운아파트 203동503호	
1613	미원동	211	5	도	6.0	6.0	전라북도 군산시 미원동 211-1	
1614	미원동	213	0	대	27.0	27.0	미원동 294	
1615	미원동	214	0	대	23.0	23.0	나운동527나운2차현대아파트205동1004호	
1616	미원동	215	0	대	19.0	19.0	문화동888-10	
1617	미원동	216	0	대	39.0	39.0	대명동 177-2	
1618	미원동	218	0	대	53.0	53.0	218	
1619	미원동	219	0	대	74.0	74.0	나운동504-22	
1620	미원동	220	1	대	19.0	19.0	서울 서초구 반포동16-1미주아파트2-606	
1621	미원동	220	3	대	33.0	33.0	대명동177-2	
1622	미원동	220	4	대	17.0	17.0	241	
1623	미원동	220	5	대	19.0	19.0	220	

순번	행정동	지번		지목	지적면적(㎡)	편입면적(㎡)	소유자주소	비고
		본번	부번					
1624	미원동	220	6	대	25.0	25.0	조촌동785-2	
1625	미원동	221	0	대	25.0	25.0	미원동 294	
1626	미원동	222	0	대	35.0	35.0	동흥남동 403-17	
1627	미원동	223	0	대	40.0	40.0	223	
1628	미원동	223	1	대	5.0	5.0	동흥남동 403-17	
1629	미원동	224	0	대	62.0	62.0	군산시 중앙로 3가 33-4	
1630	미원동	225	0	대	15.0	15.0	서흥남동 843-17 영광연립 가동 201호	
1631	미원동	226	0	대	34.0	34.0	서흥남동 843-17 영광연립 가동 201호	
1632	미원동	227	0	대	42.0	42.0	서흥남동 843-17 영광연립 가동 201호	
1633	미원동	227	2	대	56.0	56.0	서울시 중랑구 묵동239-28	
1634	미원동	227	3	대	36.0	36.0	동흥남동 403-17	
1635	미원동	227	4	대	23.0	23.0	211	
1636	미원동	228	0	대	30.0	30.0	전라북도 군산시 미원동 228	
1637	미원동	229	0	대	40.0	40.0	군산시 서흥남동 812-4 고려타운1차아파트 3동 209호	
1638	미원동	230	0	대	88.0	88.0	전라북도 군산시 미원동 230	
1639	미원동	231	0	대	30.0	25.0	전라북도 군산시 삼학동 303-2	
1640	미원동	232	0	대	47.0	12.0	전라북도 군산시 삼학동 303-2	
1641	미원동	232	2	대	22.0	22.0	군산시 서흥남동 812-4 고려타운1차아파트 3동 209호	
1642	미원동	232	3	대	36.0	36.0	232-3	
1643	미원동	232	4	대	9.0	9.0		
1644	미원동	234	0	대	21.0	1.0	장재동212 현대세솔아파트 101동1008호	
1645	미원동	234	5	대	26.0	23.0	234	
1646	미원동	234	6	대	40.0	10.0	234	
1647	미원동	235	0	대	97.0	97.0	235	
1648	미원동	235	1	대	23.0	23.0	전라북도 군산시 신흥동 1001-16	
1649	미원동	235	2	대	44.0	31.0	235	
1650	미원동	235	3	대	39.0	20.0	235	
1651	미원동	235	6	대	20.0	20.0		
1652	미원동	235	7	대	21.0	21.0	군산시 서흥남동 393-15	
1653	미원동	235	8	대	22.0	22.0	235	
1654	미원동	235	9	대	19.0	10.0		
1655	미원동	236	0	대	24.0	24.0	294	
1656	미원동	236	1	대	27.0	27.0	236	
1657	미원동	236	2	대	22.0	22.0	전라북도 군산시 미원동 236-3	
1658	미원동	236	3	대	39.0	39.0	236-3	
1659	미원동	236	4	대	38.0	38.0	237	
1660	미원동	236	5	대	38.0	38.0	삼학동 813-13	
1661	미원동	236	6	대	63.0	63.0	236	
1662	미원동	236	7	대	18.0	18.0	삼학동 813-13	
1663	미원동	236	8	대	19.0	19.0	동흥남동139	
1664	미원동	237	0	대	24.0	24.0	237	
1665	미원동	237	1	대	27.0	27.0	군산시 미원동 237	
1666	미원동	237	2	대	20.0	20.0	237	
1667	미원동	237	3	대	44.0	44.0	나운동100-11롯데3차아파트206동105호	
1668	미원동	237	4	대	23.0	23.0	237	
1669	미원동	237	5	대	23.0	23.0	경암동544-9신화주택 라-109	
1670	미원동	237	6	대	36.0	36.0	237	
1671	미원동	237	7	대	36.0	36.0	237	
1672	미원동	237	8	대	28.0	28.0	미원동270	
1673	미원동	237	9	대	53.0	53.0	전라북도 군산시 미룡동 900-1 미룡(3)주공아파트 303동 1201호	
1674	미원동	238	0	대	25.0	25.0	군산시 미원동 238	
1675	미원동	238	1	대	27.0	27.0	군산시 미원동 238	

순번	행정동	지번		지목	지적면적(㎡)	편입면적(㎡)	소유자주소	비고
		본번	부번					
1676	미원동	238	2	대	37.0	37.0	238	
1677	미원동	238	3	대	20.0	20.0	240	
1678	미원동	238	4	대	17.0	17.0	전라북도 군산시 미원동 240	
1679	미원동	238	5	대	41.0	41.0	238	
1680	미원동	238	6	대	79.0	79.0	294	
1681	미원동	238	7	대	42.0	42.0	전라북도 군산시 미원동 238	
1682	미원동	238	8	도	10.0	10.0		
1683	미원동	239	0	대	23.0	23.0	전라북도 군산시 신흥동 4-1	
1684	미원동	239	1	대	26.0	26.0	59	
1685	미원동	239	2	대	42.0	42.0	337	
1686	미원동	239	3	대	18.0	18.0	239	
1687	미원동	239	4	대	40.0	40.0	239-4	
1688	미원동	239	5	대	35.0	35.0	경암동 540-8 경암동 부향하나로아파트 103동 923호	
1689	미원동	239	7	대	19.0	19.0	243	
1690	미원동	239	8	대	52.0	52.0	전라북도 군산시 미원동 290-5	
1691	미원동	239	9	대	23.0	23.0	303	
1692	미원동	240	0	대	26.0	26.0	남원시 주천면 주천리677	
1693	미원동	240	1	대	64.0	64.0	240	
1694	미원동	240	2	대	19.0	19.0	240	
1695	미원동	240	3	대	41.0	41.0	240	
1696	미원동	240	4	대	24.0	24.0	240-5	
1697	미원동	240	5	대	22.0	22.0	240	
1698	미원동	240	6	대	43.0	43.0	240	
1699	미원동	240	7	대	55.0	55.0	240	
1700	미원동	241	0	대	144.0	144.0	238	
1701	미원동	241	2	대	80.0	80.0		
1702	미원동	241	3	대	41.0	41.0	294	
1703	미원동	241	4	대	52.0	52.0	241	
1704	미원동	242	0	대	30.0	30.0	구암동333-1세풍아파트102동605호	
1705	미원동	242	1	대	31.0	31.0	294	
1706	미원동	242	2	대	21.0	21.0	전주시 완산구 효자동3가 1338	
1707	미원동	242	3	대	40.0	40.0	영화동23-1	
1708	미원동	242	4	대	42.0	42.0	294	
1709	미원동	242	5	대	41.0	41.0	242	
1710	미원동	242	6	대	21.0	21.0	전라북도 군산시 미원동 242	
1711	미원동	242	7	대	23.0	23.0	미장동 386	
1712	미원동	242	8	대	20.0	20.0	243-1	
1713	미원동	242	9	대	24.0	24.0	242-9	
1714	미원동	242	10	대	21.0	21.0	전주시 완산구 중화산동2가256 105동1103호	
1715	미원동	243	0	대	24.0	24.0	군산시산북동 3602-4 부향하나로아파트 310호	
1716	미원동	243	1	대	48.0	48.0	243-1	
1717	미원동	243	2	대	36.0	36.0		
1718	미원동	243	3	대	19.0	19.0	243-3	
1719	미원동	243	4	대	38.0	38.0	236	
1720	미원동	243	5	대	19.0	19.0	전라북도 군산시 미릉동 896-1 미릉(2)주공아파트 208동 1502호	
1721	미원동	243	6	대	21.0	21.0	275	
1722	미원동	243	7	대	40.0	40.0	평화동158-5	
1723	미원동	243	8	잡	21.0	21.0	서울시 노원구 상계동 79-101	
1724	미원동	243	9	잡	22.0	22.0	서울시 노원구 상계동 79-101	
1725	미원동	244	0	대	98.0	98.0	문화동 882-17	
1726	미원동	244	2	대	33.0	33.0	244	
1727	미원동	244	3	대	62.0	62.0	금광동157-39	

순번	행정동	지번		지목	지적면적(㎡)	편입면적(㎡)	소유자주소	비고
		본번	부번					
1728	미원동	244	4	대	48.0	48.0	263	
1729	미원동	245	0	대	26.0	26.0	해망동 1000	
1730	미원동	246	0	중	661.0	661.0	해망동 1000	
1731	미원동	247	0	학	486.0	486.0	해망동 1000	
1732	미원동	248	0	대	366.0	366.0	중앙로1가 85	
1733	미원동	249	0	대	32.0	32.0	장재동 159-6	
1734	미원동	250	0	대	117.0	117.0	미원동 294-447	
1735	미원동	251	0	대	604.0	604.0	전라북도 군산시 지곡동 259 동신아파트 102동 401호	
1736	미원동	251	1	대	716.0	716.0		
1737	미원동	251	3	도	30.0	30.0	전라북도 군산시 지곡동 259 동신아파트 102동 401호	
1738	미원동	251	6	도	8.0	8.0	전라북도 군산시 지곡동 259 동신아파트 102동 401호	
1739	미원동	252	0	대	535.0	535.0		
1740	미원동	252	1	대	281.0	281.0		
1741	미원동	252	2	도	44.0	44.0	전라북도 군산시 지곡동 259 동신아파트 102동 401호	
1742	미원동	252	3	도	83.0	83.0	전라북도 군산시 지곡동 259 동신아파트 102동 401호	
1743	미원동	256	0	도	76.0	76.0		
1744	미원동	257	0	대	284.0	284.0	금광동 172 삼성아파트 1동 902호	
1745	미원동	259	0	대	165.0	165.0	전라북도 군산시 동흥남동 100 동흥남주공아파트 105동 1301호	
1746	미원동	260	0	대	155.0	155.0	261	
1747	미원동	261	0	대	56.0	56.0	261	
1748	미원동	262	2	대	41.0	41.0	89	
1749	미원동	262	3	대	18.0	18.0	충청북도 청주시 상당구 용암동 2041 2층	
1750	미원동	263	0	대	223.0	223.0	충청북도 청주시 상당구 용암동 2041 2층	
1751	미원동	263	1	대	3.0	3.0	265	
1752	미원동	264	0	대	33.0	32.0		
1753	미원동	265	0	대	90.0	90.0	283	
1754	미원동	266	0	대	26.0	26.0	266	
1755	미원동	266	1	대	59.0	59.0	266	
1756	미원동	266	2	대	67.0	67.0	270	
1757	미원동	267	0	대	275.0	275.0	서울 강남구 역삼동 672-22. 201호	
1758	미원동	268	0	대	73.0	73.0	삼학동 266-8	
1759	미원동	269	0	대	93.0	93.0	광주 북구 일곡동 849-2 일곡1차청솔아파트 101동 804호	
1760	미원동	270	0	대	602.0	602.0	253	
1761	미원동	271	0	대	76.0	76.0	미원동 294	
1762	미원동	272	0	대	119.0	119.0	272	
1763	미원동	273	0	대	99.0	99.0	273	
1764	미원동	275	0	대	50.0	50.0	275	
1765	미원동	275	2	대	13.0	13.0	275	
1766	미원동	275	3	대	17.0	17.0	구암동 380	
1767	미원동	275	4	대	19.0	19.0	구암동 380	
1768	미원동	275	5	대	17.0	17.0	중앙로3가 533	
1769	미원동	275	6	대	27.0	27.0	281	
1770	미원동	275	7	대	31.0	31.0	나운동799-3 한신주택 106동206호	
1771	미원동	275	8	대	14.0	14.0	275-8	
1772	미원동	275	9	대	21.0	21.0	275	
1773	미원동	275	10	대	17.0	17.0	275	
1774	미원동	275	11	대	38.0	38.0	군산시 사정동 100 금호타운아파트 203동 1304호	
1775	미원동	275	12	도	7.0	7.0	275	
1776	미원동	276	0	대	20.0	20.0	276	

순번	행정동	지번		지목	지적면적(㎡)	편입면적(㎡)	소유자주소	비고
		본번	부번					
1777	미원동	276	1	대	21.0	21.0	부안군 계화면 창북리 767-5	
1778	미원동	276	2	대	36.0	36.0	해망동998-219	
1779	미원동	276	3	대	63.0	63.0	천안시 성거읍 요방리 176-1 성실홈피스텔 에이동 204호	
1780	미원동	276	4	대	41.0	41.0	군산시 미원동 276-4	
1781	미원동	276	5	대	32.0	32.0	276	
1782	미원동	276	6	대	19.0	19.0	경북 경주시 천군동840-18	
1783	미원동	276	7	대	43.0	43.0	삼학동315-1	
1784	미원동	276	8	대	56.0	56.0	276	
1785	미원동	277	0	대	188.0	188.0	사정동 421 금호아파트 102동 105호	
1786	미원동	278	0	대	22.0	22.0		
1787	미원동	278	1	대	3.0	3.0		
1788	미원동	278	2	대	7.0	7.0		
1789	미원동	278	3	대	21.0	21.0	278	
1790	미원동	278	4	대	19.0	19.0	278	
1791	미원동	278	5	대	15.0	15.0		
1792	미원동	278	6	대	21.0	21.0	나운동156-2신일아파트102동1505호	
1793	미원동	278	7	대	18.0	18.0	278	
1794	미원동	278	8	도	9.0	9.0		
1795	미원동	278	9	대	50.0	50.0	279	
1796	미원동	278	10	대	23.0	23.0	275	
1797	미원동	279	0	대	69.0	69.0	275	
1798	미원동	280	0	대	23.0	23.0	280	
1799	미원동	280	1	대	13.0	13.0		
1800	미원동	280	2	대	26.0	26.0	280-2	
1801	미원동	280	3	대	3.0	3.0		
1802	미원동	281	0	대	83.0	83.0	미원 294	
1803	미원동	281	1	대	3.0	3.0		
1804	미원동	282	0	도	54.0	54.0		
1805	미원동	282	1	대	3.0	3.0	280-2	
1806	미원동	282	2	대	104.0	104.0	선양동228-33	
1807	미원동	282	3	대	4.0	4.0	280-2	
1808	미원동	282	4	대	274.0	274.0	경기도 가평군 청평면 상천리 1151-11	
1809	미원동	282	5	대	141.0	141.0	282-5	
1810	미원동	282	6	대	190.0	190.0	275	
1811	미원동	283	0	대	142.0	140.0	283	
1812	미원동	284	0	대	70.0	58.0	253	
1813	미원동	284	1	대	26.0	26.0	388	
1814	미원동	285	0	대	96.0	8.0	미원동 294	
1815	미원동	286	0	대	215.0	39.0	영화동 22-8	
1816	미원동	287	0	대	195.0	185.0	287	
1817	미원동	288	0	대	96.0	96.0	280-2	
1818	미원동	289	0	대	43.0	43.0	미원동289	
1819	미원동	289	1	대	23.0	23.0	298	
1820	미원동	289	2	대	30.0	30.0	289	
1821	미원동	290	0	대	70.0	70.0	산북동 3549-1,6 삼진빌라 가동 304호	
1822	미원동	290	1	대	35.0	35.0	삼학동 811-1 대우아파트 101동 305호	
1823	미원동	290	2	대	59.0	59.0	익산시 모현동1가 699-77	
1824	미원동	290	3	대	19.0	19.0	293	
1825	미원동	290	4	대	41.0	41.0	군산시 미장동 382-22	
1826	미원동	290	5	대	41.0	41.0	231	
1827	미원동	290	6	대	19.0	19.0	231	
1828	미원동	290	7	대	26.0	26.0	290	
1829	미원동	290	8	대	24.0	24.0	290	
1830	미원동	291	0	대	29.0	29.0	291	

순번	행정동	지번		지목	지적면적(m²)	편입면적(m²)	소유자주소	비고
		본번	부번					
1831	미원동	291	1	대	18.0	18.0	236	
1832	미원동	291	2	대	15.0	15.0	291	
1833	미원동	291	3	대	25.0	25.0	293	
1834	미원동	291	4	대	31.0	31.0	291	
1835	미원동	291	5	대	49.0	49.0	291	
1836	미원동	291	6	대	31.0	31.0	291	
1837	미원동	291	7	대	42.0	42.0	291	
1838	미원동	291	8	대	39.0	39.0	291	
1839	미원동	291	9	대	41.0	41.0	291	
1840	미원동	291	10	대	23.0	23.0	291	
1841	미원동	291	11	대	26.0	26.0		
1842	미원동	291	12	대	24.0	24.0	306	
1843	미원동	292	0	대	27.0	27.0	292	
1844	미원동	292	1	대	29.0	29.0	292	
1845	미원동	292	2	대	39.0	39.0	수송동69-2현대아파트104동1404호	
1846	미원동	292	3	대	21.0	21.0	292-3	
1847	미원동	292	4	대	27.0	27.0	292	
1848	미원동	292	5	도	12.0	12.0		
1849	미원동	292	6	대	63.0	63.0	303	
1850	미원동	292	7	대	22.0	22.0	동흥남동383-46	
1851	미원동	292	8	대	27.0	27.0	창성동103	
1852	미원동	292	9	대	31.0	31.0	조촌동491삼성아파트1동709호	
1853	미원동	293	0	도	103.0	103.0		
1854	미원동	293	1	대	60.0	60.0	293	
1855	미원동	293	2	대	85.0	85.0	전라북도 군산시 미원동 293-2	
1856	미원동	293	3	대	58.0	58.0	293-3	
1857	미원동	293	4	대	38.0	38.0	충남 서천군 장항읍 성주리325	
1858	미원동	293	5	대	32.0	24.0	293-5	
1859	미원동	293	6	대	99.0	15.0	293	
1860	미원동	293	7	대	17.0	1.0		
1861	미원동	293	8	대	22.0	22.0	293	
1862	미원동	293	9	대	12.0	12.0	전라북도 군산시 미원동 293	
1863	미원동	293	10	대	93.0	93.0	293	
1864	미원동	293	11	대	71.0	71.0	전라북도 군산시 미원동 293-11	
1865	미원동	293	12	대	47.0	47.0	280-2	
1866	미원동	293	13	도	10.0	10.0		
1867	미원동	293	14	도	3.0	3.0		
1868	미원동	294	0	대	102.0	83.0	190	
1869	미원동	300	0	대	192.0	27.0	300	
1870	미원동	301	0	대	82.0	82.0	중앙로1가22-12	
1871	미원동	301	1	대	123.0	114.0	311	
1872	미원동	301	2	대	13.0	8.0		
1873	미원동	302	0	대	76.0	76.0	301	
1874	미원동	303	0	대	241.0	241.0	303	
1875	미원동	304	0	도	9.0	9.0		
1876	미원동	304	1	대	23.0	23.0	나운동 792-1 현대2차아파트 나동 401호	
1877	미원동	304	2	대	18.0	18.0	232	
1878	미원동	304	3	대	19.0	19.0	304-4	
1879	미원동	304	4	대	25.0	25.0	군산시 나운동 835 주공3아파트 115동 404호	
1880	미원동	304	5	대	27.0	27.0	304	
1881	미원동	304	6	대	31.0	31.0	304	
1882	미원동	304	7	대	63.0	63.0	304	
1883	미원동	304	8	대	87.0	87.0	294	

순번	행정동	지번		지목	지적면적(㎡)	편입면적(㎡)	소유자주소	비고
		본번	부번					
1884	미원동	304	9	대	35.0	30.0	경기도 성남시 분당구 분당동 74 신안빌라 201동 404호	
1885	미원동	304	10	대	45.0	2.0		
1886	미원동	304	11	대	48.0	31.0	304-11	
1887	미원동	305	0	대	49.0	49.0	305	
1888	미원동	305	1	대	17.0	17.0	전라북도 군산시 장재동 212 현대세솔아파트 101동 318호	
1889	미원동	305	2	대	18.0	18.0	282	
1890	미원동	305	3	대	22.0	22.0	305	
1891	미원동	305	4	대	34.0	34.0	305-4	
1892	미원동	305	5	대	48.0	48.0	구암동 324-8	
1893	미원동	305	6	대	10.0	10.0		
1894	미원동	306	0	대	28.0	24.0	306	
1895	미원동	306	1	대	16.0	16.0	305	
1896	미원동	306	2	대	58.0	17.0	306	
1897	미원동	306	3	대	19.0	19.0	306	
1898	미원동	306	4	대	22.0	21.0	선양동 257-1	
1899	미원동	306	6	대	59.0	4.0	익산시 신동 139-6	
1900	미원동	306	11	도	38.0	12.0		
1901	미원동	307	0	대	43.0	13.0	307	
1902	미원동	308	0	대	15.0	1.0		
1903	미원동	308	1	대	58.0	0.05	영광군 홍농읍 상하리 55 해주그린하이츠 101동 205호	
1904	미원동	393	0	도	11,547.0	3,259.0		
1905	미원동	393	1	대	52.0	52.0		
1906	미원동	393	6	대	22.0	22.0	전라북도 군산시 미원동 121	
1907	미원동	393	7	대	11.0	11.0	119	
1908	미원동	398	1	대	69.0	69.0		
1909	미원동	398	2	도	1,001.0	917.0		
1910	미원동	398	3	대	63.0	6.0		
1911	미원동	398	4	도	957.0	957.0		
1912	미원동	398	5	도	765.0	765.0		
1913	미원동	339	0	도	1,131.0	415.0		
1914	미원동	399	1	대	13.0	13.0		
1915	미원동	399	2	도	16.0	16.0		
1916	미원동	402	0	도	3,597.0	3,214.0		
1917	미원동	402	1	도	18.0	18.0		
1918	미원동	402	2	도	11.0	11.0		
1919	미원동	402	3	도	545.0	545.0		
1920	미원동	402	4	도	278.0	278.0		
1921	미원동	402	5	도	255.0	255.0		
1922	미원동	402	7	도	195.0	150.0		
1923	미원동	402	8	도	169.0	169.0		
1924	미원동	402	9	대	3.0	3.0		
1925	미원동	402	10	도	7.0	7.0	장재동 212	
1926	미원동	403	0	도	1,147.0	274.0		
1927	미원동	403	1	도	1,636.0	45.0		
1928	신영동	1	1	대	132.2	132.2	문화동26 삼성아파트 5동1502호	
1929	신영동	1	2	대	1,090.9	1,090.9	서울시 영등포구 영등포동4가 426-2	
1930	신영동	1	3	대	214.9	214.9	조촌동903-2 현대아파트 104동1008호	
1931	신영동	1	4	대	135.5	135.5		
1932	신영동	2	1	대	330.6	330.6	소룡동1531-1서해빌라2차아파트403호	
1933	신영동	2	2	대	427.2	427.2	2-2	
1934	신영동	2	3	대	198.3	198.3	서울특별시 강남구 삼성동 17 삼성동롯데아파트 103동	

순번	행정동	지번		지목	지적면적(㎡)	편입면적(㎡)	소유자주소	비고
		본번	부번					
							801호	
1935	신영동	2	4	대	132.2	132.2	서울특별시 강남구 삼성동 17 삼성동롯데아파트 103동 801호	
1936	신영동	2	5	대	99.5	99.5	3-26	
1937	신영동	2	6	대	133.0	133.0	금암동 73-82	
1938	신영동	2	8	대	135.2	135.2	대전광역시 서구 도마동 126-19	
1939	신영동	2	9	대	142.1	142.1	군산시금동 9-52	
1940	신영동	2	10	대	99.8	99.8	5-6	
1941	신영동	2	11	대	93.4	93.4	2-11	
1942	신영동	2	12	대	409.9	409.9	금암동73-152	
1943	신영동	2	13	대	330.6	330.6	금암동73-152	
1944	신영동	2	14	대	330.6	330.6	소룡동1531-1서해빌라2차아파트403호	
1945	신영동	2	16	대	93.4	93.4	옥구군 미성읍 선유도리 35	
1946	신영동	3	1	대	115.7	115.7	장미동2-23	
1947	신영동	3	2	대	52.9	52.9	월명동 23-1 다원클래시옴아파트 203동 1204호	
1948	신영동	3	3	대	56.2	56.2	전라북도 군산시 나운동 155-1 한울아파트 102동 907호	
1949	신영동	3	4	대	132.3	132.3	사정동100금호아파트205동1406호	
1950	신영동	3	5	대	56.2	56.2	장미동2-21	
1951	신영동	3	6	대	204.0	204.0	전주시 완산구 서신동762-2성원아파트106동805호	
1952	신영동	3	7	대	29.8	29.8	장미동2-28	
1953	신영동	3	8	대	51.9	51.9	전주시 완산구 서신동765-1현대아파트109동104호	
1954	신영동	3	9	대	145.5	145.5	서울특별시 종로구 삼청동 35-102	
1955	신영동	3	10	대	330.6	330.6	전라북도 군산시 경암동 540-8 경암동부향하나로아파트 102동 812호	
1956	신영동	3	11	대	330.6	330.6	전라북도 군산시 경장동 519-19	
1957	신영동	3	12	대	330.6	330.6	3-12	
1958	신영동	3	13	대	330.6	330.6	서울특별시 성동구 금호동3가 1331 두산아파트 106-201	
1959	신영동	3	14	대	1,605.3	1,605.3	전라북도 군산시 지곡동 158-1 은파코아루아파트 104-105	
1960	신영동	3	15	대	230.1	230.1	부천시 원미구 중동1103꿈마을1014동601호	
1961	신영동	3	16	대	224.4	224.4	전라북도 군산시 조촌동 771 부향하나로아파트 306호	
1962	신영동	3	17	도	29.8	29.8		
1963	신영동	3	18	대	89.3	89.3	전주시 완산구 서신동762-2성원아파트106동805호	
1964	신영동	3	19	대	20.5	20.5		
1965	신영동	3	20	대	32.1	32.1	서울특별시 영등포구 여의도동 60	
1966	신영동	3	74	대	8.9	8.9	전라북도 군산시 조촌동 771 부향하나로아파트 306호	
1967	신영동	4	1	대	929.3	929.3	전라북도 군산시 신영동 5-11	
1968	신영동	4	2	대	119.0	119.0	1-24	
1969	신영동	4	3	대	66.1	66.1	4-3	
1970	신영동	4	4	대	172.9	172.9	신영동 23	
1971	신영동	4	5	대	100.9	100.9	옥구군 임피면 읍내리 34	
1972	신영동	4	6	대	274.2	274.2	4-6	
1973	신영동	4	7	대	132.6	132.6	전라북도 군산시 조촌동 482-16 명성연립주택 207호	
1974	신영동	4	8	대	46.6	46.6	4-8	
1975	신영동	4	9	대	68.8	68.8	나운동527 나운2차현대아파트 203동1404호	
1976	신영동	4	10	대	73.4	73.4	전라북도 군산시 신영동 4-10	
1977	신영동	4	11	대	40.0	40.0		
1978	신영동	4	15	대	1.0	1.0	영정 23	
1979	신영동	4	16	대	2.0	2.0	강호정 22	

순번	행정동	지번		지목	지적면적(㎡)	편입면적(㎡)	소유자주소	비고
		본번	부번					
1980	신영동	4	17	대	13.2	13.2		
1981	신영동	4	18	대	6.9	6.9		
1982	신영동	4	19	대	4.3	4.3		
1983	신영동	4	23	도	4.6	4.6	나운동527 나운2차현대아파트 203동1404호	
1984	신영동	4	24	대	24.7	24.7	4-6	
1985	신영동	4	25	도	9.2	9.2	전라북도 군산시 신영동 5-11	
1986	신영동	4	26	대	10.3	10.3	전라북도 군산시 신영동 5-11	
1987	신영동	5	1	대	158.7	158.7	전라북도 군산시 신영동 5-1	
1988	신영동	5	2	대	82.6	82.6	전라북도 군산시 개정면 운회리 808-51	
1989	신영동	5	3	대	69.4	69.4	5-3	
1990	신영동	5	4	대	271.1	271.1	서울특별시 강남구 역삼동 713-7 레미안펜타빌 104-503	
1991	신영동	5	5	대	103.8	103.8	충청남도 서천군 장항읍 창선1리 242-1	
1992	신영동	5	6	대	49.6	49.6	5-6	
1993	신영동	5	7	대	57.2	57.2	전라북도 군산시 나운동 45-7 나운주공5단지아파트 504동 1506호	
1994	신영동	5	8	대	44.0	44.0	경기도 용인시 기흥구 상하동 636 강남마을주공아파트 807-301	
1995	신영동	5	9	대	59.5	59.5	5-9	
1996	신영동	5	10	철	52.9	52.9	신영동 9	
1997	신영동	5	11	대	304.1	304.1	5-11	
1998	신영동	5	12	철	654.5	654.5		
1999	신영동	5	13	대	138.8	138.8	5-11	
2000	신영동	5	14	철	155.4	155.4		
2001	신영동	5	15	대	77.4	77.4	12-3	
2002	신영동	5	16	대	530.8	530.8	경기도 용인시 기흥구 상하동 636 강남마을주공아파트 807-301	
2003	신영동	5	17	대	785.2	785.2	경기도 용인시 기흥구 상하동 636 강남마을주공아파트 807-301	
2004	신영동	5	18	대	65.1	65.1	전라북도 군산시 서수면 마룡리 262-4	
2005	신영동	5	19	대	229.1	229.1	신영동 9	
2006	신영동	5	20	대	76.0	76.0	4-6	
2007	신영동	5	21	대	115.4	115.4	전라북도 군산시 신영동 5-23	
2008	신영동	5	22	대	81.0	81.0	군산시 신영동 12-3	
2009	신영동	5	23	대	79.3	79.3	5-23	
2010	신영동	5	24	대	644.0	644.0	서울 강남구 수서동 746 까치마을아파트 1006동 806호	
2011	신영동	5	25	대	195.0	195.0	군산시 소룡동 103	
2012	신영동	5	27	도	22.0	22.0	경기도 용인시 기흥구 상하동 636 강남마을주공아파트 807-301	
2013	신영동	5	28	철	11.9	11.9	5-11	
2014	신영동	5	29	대	16.5	16.5	명산동 149	
2015	신영동	5	30	대	56.2	56.2	전라북도 군산시 경장동 511-6 오르빌아파트 102동 201호	
2016	신영동	5	31	대	14.5	14.5	신영동 9	
2017	신영동	5	32	대	33.7	33.7	군산시 신영동 12-3	
2018	신영동	5	33	대	18.4	18.4	서울 강남구 수서동 746 까치마을아파트 1006동 806호	
2019	신영동	5	34	도	22.6	22.6	서울 강남구 수서동 746 까치마을아파트 1006동 806호	
2020	신영동	6	1	대	1,267.0	1,267.0		
2021	신영동	6	2	대	392.4	392.4	군산시 장미동 37-9	
2022	신영동	6	3	대	191.7	191.7	12-3	
2023	신영동	6	5	대	112.5	112.5	전라북도 군산시 신영동 6-5	
2024	신영동	6	6	대	46.3	46.3	전라북도 익산시 평화동 370 평화동제일아파트 102-204	
2025	신영동	6	7	대	119.0	119.0	신영동 2	

순번	행정동	지번		지목	지적면적(㎡)	편입면적(㎡)	소유자주소	비고
		본번	부번					
2026	신영동	6	8	대	131.2	131.2	6-34	
2027	신영동	6	9	대	81.3	81.3	장재동380-23양촌빌딩301호	
2028	신영동	6	10	대	116.4	116.4	전라북도 군산시 개정동 409-1	
2029	신영동	6	11	대	125.6	125.6	전주시 완산구 서신동 965-3 감나무골 대우대창아파트 104동 1102호	
2030	신영동	6	12	대	146.5	146.5	6-12	
2031	신영동	6	14	대	150.5	150.5	평화동51-4	
2032	신영동	6	15	대	210.6	210.6	6-15	
2033	신영동	6	16	대	185.1	185.1	6-16	
2034	신영동	6	17	대	152.1	152.1	13-31	
2035	신영동	6	18	대	227.0	227.0	6-18	
2036	신영동	6	19	대	126.4	126.4	6-19	
2037	신영동	6	20	대	46.3	46.3	6-20	
2038	신영동	6	21	대	291.1	291.1	나운동 45 주공영구임대아파트 406동 319호	
2039	신영동	6	22	대	128.9	128.9	전라북도 군산시 장재동 212 현대세솔아파트 101동 1211호	
2040	신영동	6	24	대	131.2	131.2	전라북도 군산시 장재동 212 현대세솔아파트 101동 1211호	
2041	신영동	6	25	대	148.3	148.3	군산시 산북동 2532	
2042	신영동	6	26	대	114.0	114.0	전라북도 군산시 신영동 6-26	
2043	신영동	6	28	대	83.0	83.0	6-28	
2044	신영동	6	29	대	297.0	297.0	전라북도 군산시 신영동 6-29	
2045	신영동	6	30	대	535.0	535.0	전라북도 군산시 신영동 6-30	
2046	신영동	6	31	대	688.0	688.0	수송동 63-140 대림맨션 에이동 201호	
2047	신영동	6	32	대	214.0	214.0	서천군 장항읍 신창리 55-7	
2048	신영동	6	33	대	63.0	63.0	신영동 65	
2049	신영동	6	34	대	113.0	113.0	전라북도 군산시 신영동 6-34	
2050	신영동	6	35	대	155.0	155.0		
2051	신영동	6	36	대	208.0	208.0	신영동 65	
2052	신영동	6	37	대	155.0	155.0	장재동45-4그린장미아파트101동206호	
2053	신영동	6	38	대	32.0	32.0	65	
2054	신영동	6	39	대	153.0	153.0	성산면 둔덕리 366	
2055	신영동	6	40	대	119.0	119.0	6-40	
2056	신영동	6	41	대	198.0	198.0	7-17	
2057	신영동	6	42	대	99.0	99.0	6-42	
2058	신영동	6	43	대	76.0	76.0		
2059	신영동	6	44	대	73.0	73.0		
2060	신영동	6	45	대	43.0	43.0		
2061	신영동	6	47	대	2.3	2.3	10	
2062	신영동	6	48	대	7.3	7.3	신영동 4-11	
2063	신영동	6	49	대	18.5	18.5	10	
2064	신영동	6	50	대	111.3	111.3	평화동102-4	
2065	신영동	6	51	도	12.2	12.2	신영동 2	
2066	신영동	6	52	도	92.6	92.6		
2067	신영동	6	53	대	9.5	9.5		
2068	신영동	6	54	도	17.9	17.9	신영동 2-2	
2069	신영동	6	55	대	21.5	21.5	6-9	
2070	신영동	6	56	대	6.6	6.6	6-9	
2071	신영동	6	57	도	39.7	39.7		
2072	신영동	6	58	대	9.9	9.9	나운동 45 주공영구임대아파트 406동 319호	
2073	신영동	6	59	대	16.5	16.5	나운동 45 주공영구임대아파트 406동 319호	
2074	신영동	6	60	도	95.9	95.9		

순번	행정동	지번		지목	지적면적(㎡)	편입면적(㎡)	소유자주소	비고
		본번	부번					
2075	신영동	6	61	대	6.0	6.0	신영동 5	
2076	신영동	6	62	대	152.0	152.0	6-42	
2077	신영동	6	63	도	60.0	60.0		
2078	신영동	6	64	대	204.0	204.0	군산시 중동 265-16	
2079	신영동	6	65	도	136.0	136.0		
2080	신영동	6	66	도	28.7	28.7	6-12	
2081	신영동	6	67	도	1.0	1.0	65	
2082	신영동	6	68	도	6.0	6.0	6-39	
2083	신영동	6	69	대	9.4	9.4		
2084	신영동	6	70	대	6.0	6.0		
2085	신영동	6	71	대	26.0	26.0		
2086	신영동	6	72	대	5.2	5.2	신영동 5	
2087	신영동	6	73	도	82.4	82.4	6-10	
2088	신영동	6	74	대	14.5	14.5	6-10	
2089	신영동	6	75	도	61.2	61.2	6-10	
2090	신영동	6	76	도	7.0	7.0		
2091	신영동	6	77	대	63.5	63.5	신흥동65-12	
2092	신영동	6	79	도	12.0	12.0	군산시 장미동 37-9	
2093	신영동	7	1	대	241.3	241.3	죽성동 22	
2094	신영동	7	2	대	211.5	211.5	전라북도 군산시 신영동 7-2	
2095	신영동	7	3	대	226.8	226.8	전주시 완산구 중앙동2가16-8	
2096	신영동	7	4	대	162.0	162.0	7-4	
2097	신영동	7	5	대	62.8	62.8	전라북도 군산시 경장동 483-8	
2098	신영동	7	6	대	251.2	251.2		
2099	신영동	7	7	대	142.5	142.5	전라북도 군산시 옥도면 개야도리 215	
2100	신영동	7	8	대	142.5	142.5	신영동 1-37	
2101	신영동	7	9	대	135.5	135.5	7-13	
2102	신영동	7	10	대	426.8	426.8	대전광역시 대덕구 읍내동 412호	
2103	신영동	7	11	대	49.6	49.6	전라북도 군산시 조촌동 482-16 명성연립주택 207호	
2104	신영동	7	12	대	33.1	33.1	대전 동구 삼성2동 363-3	
2105	신영동	7	13	대	226.4	226.4	전라북도 군산시 신영동 7-13	
2106	신영동	7	14	대	310.4	310.4	7-14	
2107	신영동	7	15	대	295.2	295.2	평화동 108-7	
2108	신영동	7	16	대	81.0	81.0	7-16	
2109	신영동	7	17	대	122.3	122.3	군산시 조촌동 791-6	
2110	신영동	7	18	대	312.1	312.1	군산시 신영동 7-18	
2111	신영동	7	19	대	207.0	207.0	군산시 신영동 7-18	
2112	신영동	7	20	대	131.6	131.6	나운동 788-9 명성아파트 101호	
2113	신영동	7	21	대	426.5	426.5	전라북도 군산시 신영동 7-21	
2114	신영동	7	22	대	100.5	100.5	대야면 북교리 958-40	
2115	신영동	7	23	대	564.3	564.3	7-23	
2116	신영동	7	24	대	59.5	59.5	7-23	
2117	신영동	7	25	대	69.4	69.4	군산시 옥도면 관리도리 30	
2118	신영동	7	26	대	115.0	115.0		
2119	신영동	7	27	대	43.0	43.0	7-23	
2120	신영동	7	28	대	4.6	4.6	군산시 신영동 7-18	
2121	신영동	7	29	대	66.4	66.4	군산시 조촌동 791-6	
2122	신영동	7	30	대	16.5	16.5	군산시 조촌동 791-6	
2123	신영동	7	31	대	23.5	23.5	군산시 신영동 7-18	
2124	신영동	7	32	대	33.4	33.4	7-19	
2125	신영동	7	33	대	19.8	19.8		
2126	신영동	7	34	대	23.1	23.1		
2127	신영동	8	1	대	151.0	151.0		
2128	신영동	8	2	대	109.1	109.1		

순번	행정동	지번		지목	지적면적(㎡)	편입면적(㎡)	소유자주소	비고
		본번	부번					
2129	신영동	8	3	대	220.2	220.2	8-3	
2130	신영동	8	4	대	122.8	122.8	안양시 만안구 석수동 283-6 (401호)	
2131	신영동	8	5	대	10.0	10.0	40771	
2132	신영동	8	6	대	298.0	298.0	문화동 913-26	
2133	신영동	8	7	대	166.0	166.0	개정동 548	
2134	신영동	8	8	대	172.0	172.0	전라북도 군산시 대야면 지경리 188-8	
2135	신영동	8	9	대	132.0	132.0	6-64	
2136	신영동	8	11	대	141.0	141.0	6-42	
2137	신영동	8	12	대	205.0	205.0	소룡동 857 그린서해맨션 101동 504호	
2138	신영동	8	13	대	43.0	43.0	9-15	
2139	신영동	8	14	대	86.0	86.0	내흥동97	
2140	신영동	8	15	대	49.6	49.6	8-16	
2141	신영동	8	16	대	71.4	71.4	8-16	
2142	신영동	8	17	대	19.8	19.8	신영동 65	
2143	신영동	8	19	대	104.0	104.0	안양시 만안구 석수동 283-6 (401호)	
2144	신영동	8	22	대	33.0	33.0		
2145	신영동	8	23	대	69.0	69.0	내흥동97	
2146	신영동	8	24	대	26.0	26.0	소룡동 857 그린서해맨션 101동 504호	
2147	신영동	8	26	도	13.0	13.0		
2148	신영동	8	27	도	8.0	8.0	8-11	
2149	신영동	8	28	대	44.9	44.9	내흥동97	
2150	신영동	8	29	대	85.5	85.5	8-3	
2151	신영동	9	1	대	148.8	148.8		
2152	신영동	9	2	대	189.8	189.8	9-2	
2153	신영동	9	3	대	443.2	443.2		
2154	신영동	9	5	대	75.7	75.7	전라북도 전주시 완산구 삼천동1가 561-15	
2155	신영동	9	6	대	106.0	106.0	9-6	
2156	신영동	9	7	대	159.0	159.0	9-7	
2157	신영동	9	8	대	202.0	202.0	6-64	
2158	신영동	9	9	대	190.0	190.0	지곡동259 동신아파트 101동403호	
2159	신영동	9	10	대	76.0	76.0	지곡동259 동신아파트 101동403호	
2160	신영동	9	11	대	245.0	245.0	광주광역시 광산구 우산동 1609-13	
2161	신영동	9	12	대	73.0	73.0	충청남도 천안시 서북구 직산읍 수혈리 16-1 부영아파트 104-1002	
2162	신영동	9	13	대	80.0	80.0	인천 남동구 만수동 1113 주공아파트 1111동 1303호	
2163	신영동	9	14	대	119.0	119.0	신영동 59	
2164	신영동	9	15	대	99.0	99.0	65	
2165	신영동	9	16	대	129.0	129.0	군산시 신영동 9-16	
2166	신영동	9	17	대	182.0	182.0	9-17	
2167	신영동	9	18	대	116.0	116.0	동흥남동 405-32	
2168	신영동	9	19	대	122.0	122.0	전라북도 군산시 해망동 산5-10	
2169	신영동	9	20	대	169.0	169.0	9-20	
2170	신영동	9	21	대	142.0	142.0	9-22	
2171	신영동	9	22	대	53.0	53.0	9-22	
2172	신영동	9	23	대	124.0	124.0	9-23	
2173	신영동	9	24	대	39.7	39.7	9-24	
2174	신영동	9	25	대	39.7	39.7	죽성동11-2	
2175	신영동	9	30	대	34.0	34.0	신영동9-6	
2176	신영동	9	31	대	20.0	20.0	전라북도 군산시 장미동 15-10	
2177	신영동	9	32	도	50.0	50.0		
2178	신영동	9	33	대	13.0	13.0	충청남도 천안시 서북구 직산읍 수혈리 16-1 부영아파트 104-1002	
2179	신영동	9	34	대	40.0	40.0	9-13	
2180	신영동	9	35	도	26.0	26.0		

순번	행정동	지번		지목	지적면적(㎡)	편입면적(㎡)	소유자주소	비고
		본번	부번					
2181	신영동	9	36	대	2.0	2.0	전라북도 군산시 장미동 15-10	
2182	신영동	9	37	대	49.0	49.0	9-37	
2183	신영동	9	38	대	23.0	23.0	60	
2184	신영동	9	43	대	36.0	36.0		
2185	신영동	9	44	대	59.0	59.0		
2186	신영동	9	45	대	8.0	8.0		
2187	신영동	9	46	대	40.0	40.0		
2188	신영동	10	1	대	106.0	106.0	장미동 51-3	
2189	신영동	10	2	대	76.0	76.0	10-2	
2190	신영동	10	3	대	93.0	93.0	10-3	
2191	신영동	10	4	대	126.0	126.0	10-4	
2192	신영동	10	5	대	142.0	142.0	10-4	
2193	신영동	10	6	대	221.0	221.0	이리시 마동 236-5	
2194	신영동	10	7	대	89.0	89.0	군산시 신영동 10-7	
2195	신영동	10	8	대	132.0	132.0	10-8	
2196	신영동	10	9	대	40.0	40.0	전라북도 군산시 나운동 1526 수송코아루아파트 103동 601호	
2197	신영동	10	10	대	73.0	73.0	전라북도 군산시 나운동 1526 수송코아루아파트 103동 601호	
2198	신영동	10	12	대	185.0	185.0	10-12	
2199	신영동	10	13	대	69.0	69.0	죽성동 22-5	
2200	신영동	10	14	대	76.0	76.0	10-8	
2201	신영동	10	16	대	10.0	10.0	110-8	
2202	신영동	10	17	대	7.0	7.0	평화동 51-1	
2203	신영동	10	18	대	76.0	76.0	10-4	
2204	신영동	10	19	대	23.0	23.0	10-20	
2205	신영동	10	20	대	40.0	40.0	10-20	
2206	신영동	10	21	도	17.0	17.0		
2207	신영동	10	23	도	33.0	33.0		
2208	신영동	11	1	대	271.0	271.0	11-1	
2209	신영동	11	2	대	66.0	66.0	92	
2210	신영동	11	3	대	129.0	129.0	전라북도 군산시 신영동 11-3	
2211	신영동	11	5	대	40.0	40.0	14-15	
2212	신영동	11	6	대	13.0	13.0	서울시 구로구 가리봉3동 149-38	
2213	신영동	11	7	대	17.0	17.0	서울시 구로구 가리봉3동 149-38	
2214	신영동	11	8	대	20.0	20.0		
2215	신영동	11	9	대	20.0	20.0	11-10	
2216	신영동	11	10	대	145.0	145.0	경기도 안양시 만안구 박달동 139-202 극동아파트 1동 106호	
2217	신영동	11	11	대	119.0	119.0	경기도 안양시 만안구 박달동 139-202 극동아파트 1동 106호	
2218	신영동	11	12	대	218.0	218.0	서울 영등포구 여의도동21-1서울아파트2동206호	
2219	신영동	11	13	대	126.0	126.0	11-13	
2220	신영동	11	14	대	23.0	23.0	평화동 99-1	
2221	신영동	11	15	대	16.0	16.0		
2222	신영동	11	18	대	33.0	33.0	서울시 구로구 구로동 1129-25	
2223	신영동	11	19	도	40.0	40.0		
2224	신영동	11	20	대	33.0	33.0	11-10	
2225	신영동	11	21	대	33.0	33.0		
2226	신영동	11	22	대	36.0	36.0	서울시 구로구 가리봉3동 149-38	
2227	신영동	11	23	대	17.0	17.0	서울시 구로구 가리봉3동 149-39	
2228	신영동	11	24	대	13.0	13.0	평화동96-1	
2229	신영동	11	25	대	3.0	3.0	평화동96-1	
2230	신영동	11	26	대	43.0	43.0	경기도 안양시 만안구 박달동 139-202 극동아파트 1동 106호	

순번	행정동	지번		지목	지적면적(㎡)	편입면적(㎡)	소유자주소	비고
		본번	부번					
2231	신영동	11	27	대	20.0	20.0	89-3	
2232	신영동	11	28	도	6.0	6.0	부여군양화면송정리113	
2233	신영동	11	29	대	132.0	132.0	40825	
2234	신영동	12	1	대	331.0	331.0	전라북도 군산시 나운동 155 나운세경아파트 202동 1202호	
2235	신영동	12	2	대	182.0	182.0	전북 옥구군 옥구면 선연리 141	
2236	신영동	12	3	대	122.0	122.0	전라북도 군산시 신영동 13-1	
2237	신영동	12	4	대	60.0	60.0	7-17	
2238	신영동	12	5	대	188.0	188.0	12-5	
2239	신영동	12	6	대	261.0	261.0	군산시 옥도면 관리도리 30	
2240	신영동	12	7	대	126.0	126.0	12-7	
2241	신영동	12	8	대	60.0	60.0	12-7	
2242	신영동	12	9	대	112.0	112.0	전라북도 군산시 죽성동 25-11	
2243	신영동	12	10	대	175.0	175.0	12-10	
2244	신영동	12	12	대	370.0	370.0	12-10	
2245	신영동	12	14	대	50.0	50.0	군산시 신영동 11-10	
2246	신영동	13	1	대	256.0	256.0	경장동 462-26	
2247	신영동	13	2	대	274.0	274.0	2-23	
2248	신영동	13	3	대	188.0	188.0	2-13	
2249	신영동	13	4	대	191.0	191.0	4-13	
2250	신영동	13	5	대	57.0	57.0	5-13	
2251	신영동	13	6	대	152.0	152.0		
2252	신영동	13	7	대	66.0	66.0	6-13	
2253	신영동	13	8	대	188.0	188.0	전라북도 군산시 신영동 13-8	
2254	신영동	13	9	대	920.0	920.0	익산시 동산동 617-5 우성아파트 5동 202호	
2255	신영동	13	10	대	212.0	212.0	이리시 동산동 617-5 우성아파트 5동 202호	
2256	신영동	13	11	대	119.0	119.0	11-13	
2257	신영동	13	12	대	40.0	40.0	전주시 완산구 서신동765-1동아아파트103동104호	
2258	신영동	13	13	대	79.0	79.0	13-13	
2259	신영동	13	14	대	56.0	56.0	군산시 신영동 13-12	
2260	신영동	13	15	대	291.0	291.0	13-15	
2261	신영동	13	16	대	126.0	126.0	13-16	
2262	신영동	13	17	대	93.0	93.0	11-13	
2263	신영동	13	18	대	43.0	43.0	신영동 73	
2264	신영동	13	19	대	46.0	46.0	13-19	
2265	신영동	13	20	대	30.0	30.0	13-20	
2266	신영동	13	21	대	86.0	86.0	13-21	
2267	신영동	13	22	대	142.0	142.0	전주시 완산구 효자동3가 1473-1 서곡엘지아파트 102동 103호	
2268	신영동	13	23	대	231.0	231.0	13-23	
2269	신영동	13	25	대	156.0	156.0	13-23	
2270	신영동	13	26	대	132.0	132.0	미원동 90	
2271	신영동	13	27	대	142.0	142.0	삼학동811-1대우아파트104동1504호	
2272	신영동	13	28	대	165.0	165.0		
2273	신영동	13	29	대	33.0	33.0	13-29	
2274	신영동	13	31	대	69.0	69.0	미원동 161	
2275	신영동	13	32	대	225.0	225.0	전라북도 군산시 신영동 13-9	
2276	신영동	13	33	대	142.0	142.0	13-16	
2277	신영동	13	34	대	7.0	7.0	13-21	
2278	신영동	13	35	대	10.0	10.0	13-23	
2279	신영동	13	37	대	10.0	10.0	13-16	
2280	신영동	14	1	대	155.0	155.0	서울시 영등포구 여의도동21-1서울아파트2동206호	
2281	신영동	14	2	대	159.0	159.0	사정동421 금호타운아파트 102동 307호	

순번	행정동	지번		지목	지적면적(㎡)	편입면적(㎡)	소유자주소	비고
		본번	부번					
2282	신영동	14	3	대	178.0	178.0	3-14	
2283	신영동	14	4	대	76.0	76.0	군산시 신영동 13-8	
2284	신영동	14	5	대	149.0	149.0	신영동 65	
2285	신영동	14	6	대	40.0	40.0	나운동109-6나운4차현대아파트404동1506호	
2286	신영동	14	7	대	30.0	30.0	전주시 덕진구 서노송동 616-16	
2287	신영동	14	8	대	33.0	33.0		
2288	신영동	14	9	대	13.0	13.0		
2289	신영동	14	10	대	126.0	126.0	10-14	
2290	신영동	14	11	대	204.0	204.0	인천광역시 남동구 구월동 1129-19 이노프라자텔-1405	
2291	신영동	14	12	대	112.0	112.0	40891	
2292	신영동	14	13	대	265.0	265.0	미원동 134	
2293	신영동	14	14	대	102.0	102.0	14-14	
2294	신영동	14	15	대	118.0	118.0	14-15	
2295	신영동	14	16	대	99.0	99.0	신영동 65	
2296	신영동	14	17	대	182.0	182.0	신영동 65	
2297	신영동	14	18	대	119.0	119.0	중동 274	
2298	신영동	14	19	대	172.0	172.0	14-19	
2299	신영동	14	20	대	82.0	82.0	12-14	
2300	신영동	14	21	대	118.0	118.0	충청남도 서천군 서면 도둔리 206	
2301	신영동	14	22	대	121.0	121.0	14-22	
2302	신영동	14	23	대	4.0	4.0	40830	
2303	신영동	14	24	대	69.0	69.0	전라북도 군산시 신영동 14-26	
2304	신영동	14	25	대	66.0	66.0	9-14	
2305	신영동	14	26	대	233.0	233.0	전라북도 군산시 신영동 14-26	
2306	신영동	14	27	대	2.0	2.0		
2307	신영동	15	1	대	76.0	76.0	1-15	
2308	신영동	15	2	대	122.0	122.0	군산시 신영동 15-2	
2309	신영동	15	3	대	83.0	83.0	65	
2310	신영동	15	4	대	73.0	73.0	신영동 65	
2311	신영동	15	5	대	76.0	76.0	6-15	
2312	신영동	15	6	대	89.0	89.0	6-15	
2313	신영동	15	7	대	63.0	63.0	7-15	
2314	신영동	15	8	대	152.0	152.0	삼학동 268-53	
2315	신영동	15	9	대	66.0	66.0	9-15	
2316	신영동	15	10	대	76.0	76.0	10-15	
2317	신영동	15	11	대	152.0	152.0	11-15	
2318	신영동	15	12	대	122.0	122.0	대야면 산월리389	
2319	신영동	15	13	대	96.0	96.0	경암동650-26	
2320	신영동	15	14	대	122.0	122.0	15-14	
2321	신영동	15	15	대	132.0	132.0	신영동15-15	
2322	신영동	15	16	대	155.0	155.0	12-15	
2323	신영동	15	17	대	122.0	122.0	15-17	
2324	신영동	15	18	대	225.0	225.0	전라북도 군산시 미룡동 364-5	
2325	신영동	15	19	대	7.0	7.0	9-15	
2326	신영동	16	1	대	56.0	56.0	1-16	
2327	신영동	16	2	대	79.0	79.0	중동 274-99	
2328	신영동	16	3	대	179.0	179.0	중동 276-2	
2329	신영동	16	4	대	30.0	30.0	신영동 65-23	
2330	신영동	16	5	대	20.0	20.0	40679	
2331	신영동	16	6	대	56.0	56.0	40618	
2332	신영동	16	7	대	22.0	22.0	평화동65-18	
2333	신영동	16	8	대	96.0	96.0	평화동65-18	

순번	행정동	지번		지목	지적면적(㎡)	편입면적(㎡)	소유자주소	비고
		본번	부번					
2334	신영동	16	9	대	56.0	56.0	중앙로3가 53-7	
2335	신영동	16	10	대	49.0	49.0	나운동489급호타운아파트104동1508호	
2336	신영동	16	11	대	109.0	109.0	군산시 창성동 115-2	
2337	신영동	16	12	대	136.0	136.0	12-16	
2338	신영동	16	13	대	188.0	188.0	서울특별시 서초구 서초동 1338 현대이에스에이아파트 1103호	
2339	신영동	16	14	대	23.0	23.0	평화동65-18	
2340	신영동	16	15	대	50.0	50.0	평화동65-18	
2341	신영동	16	16	대	23.0	23.0	평화동65-18	
2342	신영동	16	17	대	26.0	26.0	중앙로3가 53-7	
2343	신영동	17	1	대	66.0	66.0	나운동 1255-8 현대아파트 106동 1403호	
2344	신영동	17	2	대	155.0	155.0		
2345	신영동	17	3	대	129.0	129.0	군산시 나운동 501 나운3차현대아파트 304동 801호	
2346	신영동	17	4	대	165.0	165.0	서울시 종로구 송인동 1422	
2347	신영동	17	5	대	169.0	169.0	5-17	
2348	신영동	17	6	대	155.0	155.0	16-13	
2349	신영동	17	7	대	153.0	153.0	40741	
2350	신영동	17	10	대	146.0	146.0	군산시 나운동 45-7 나운주공5단지아파트 509동 1502호	
2351	신영동	17	11	대	10.0	10.0	7-17	
2352	신영동	17	12	대	60.0	60.0	7-17	
2353	신영동	17	13	대	34.0	34.0	7-17	
2354	신영동	17	14	대	14.0	14.0	7-17	
2355	신영동	17	15	대	43.0	43.0	17-15	
2356	신영동	19	1	철	237.7	237.7		
2357	신영동	19	2	철	1,758.7	1,758.7		
2358	신영동	19	3	철	4,007.0	4,007.0		
2359	신영동	19	4	철	2,671.0	2,671.0		
2360	신영동	19	8	철	1,730.0	1,730.0		
2361	신영동	20	1	도	2,499.2	2,499.2		
2362	신영동	20	2	도	432.7	432.7		
2363	신영동	20	3	도	37.4	37.4		
2364	신영동	20	4	도	6.0	6.0		
2365	신영동	20	5	대	6.6	6.6		
2366	신영동	20	6	도	526.3	526.3		
2367	신영동	20	7	도	3,295.4	3,295.4		
2368	신영동	20	8	철	99.2	99.2		
2369	신영동	20	9	대	2.3	2.3	영정 23	
2370	신영동	20	10	도	534.9	534.9		
2371	신영동	20	11	대	36.4	36.4		
2372	신영동	20	12	도	207.9	207.9		
2373	신영동	20	13	도	698.2	698.2		
2374	신영동	20	14	도	320.7	320.7		
2375	신영동	20	15	도	99.2	99.2		
2376	신영동	20	16	도	298.5	298.5		
2377	신영동	20	17	도	48.6	48.6		
2378	신영동	20	18	도	321.3	321.3		
2379	신영동	20	19	도	304.0	304.0		
2380	신영동	20	20	도	2,245.0	2,245.0		
2381	신영동	20	21	대	7.0	7.0		
2382	신영동	20	22	도	4,595.0	4,595.0		
2383	신영동	20	23	도	264.5	264.5		
2384	신영동	20	24	천	854.7	854.7		

순번	행정동	지번		지목	지적면적(㎡)	편입면적(㎡)	소유자주소	비고
		본번	부번					
2385	신영동	20	25	도	2,972.0	2,972.0		
2386	신영동	20	26	철	60.0	60.0		
2387	신영동	20	27	구	1,317.0	1,317.0		
2388	신영동	20	28	도	155.0	155.0		
2389	신영동	20	29	도	10.0	10.0	개복동 41	
2390	신영동	20	30	도	466.0	466.0		
2391	신영동	20	31	도	456.0	456.0		
2392	신영동	20	32	도	129.0	129.0		
2393	신영동	20	35	대	44.0	44.0	충남 서천군 장항읍 신창리 149	
2394	신영동	20	39	대	122.0	122.0	12-3	
2395	신영동	20	40	철	136.0	136.0		
2396	신영동	20	41	대	38.0	38.0		
2397	신영동	20	42	대	46.0	46.0	3-16	
2398	신영동	20	43	대	55.0	55.0	평화동 65-18	
2399	신영동	20	44	대	15.0	15.0		
2400	영동	5	1	대	102.5	0.01	5-1	0.01
2401	영동	6	1	대	56.2	56.2	48-5	
2402	영동	6	2	대	46.3	46.3	48-5	
2403	영동	6	3	대	99.2	94.7	군산시 영동 48-5	
2404	영동	6	4	대	26.4	14.1	48-5	
2405	영동	6	5	대	72.7	5.6	나운동401 삼성아파트103동1402호	
2406	영동	6	8	대	178.5	66.8	경북 울진군 서면 소광리 238	
2407	영동	6	9	대	132.2	132.2	48-5	
2408	영동	7	1	대	132.2	132.2	구암동65 현대아파트 106동502호	
2409	영동	7	2	대	152.1	152.1	7-2	
2410	영동	8	1	대	76.0	76.0	영동 8-1	
2411	영동	8	2	대	102.5	102.5	전라북도 전주시 완산구 중화산동2가 743-1	
2412	영동	9	1	대	1.0	1.0		
2413	영동	9	2	도	145.8	145.8		
2414	영동	9	3	대	144.1	132.5	9-3	
2415	영동	9	12	대	7.9	7.9	금동 28-13	
2416	영동	9	13	대	86.0	39.0	전라북도 군산시 영동 7-2	
2417	영동	9	14	대	43.0	1.7	김제군 백구면 부용리 88	
2418	영동	9	15	대	221.5	214.9	9-15	
2419	영동	9	16	대	99.2	99.2	익산시 동산동617우성아파트2동402호	
2420	영동	9	17	대	138.8	138.8	군산시 나포면 옥관리 720	
2421	영동	9	18	대	125.6	125.6	전라북도 군산시 경장동 511-6 오르빌아파트 101동 1105호	
2422	영동	9	20	대	155.4	155.4	구암동65현대아파트108동301호	
2423	영동	10	2	대	90.9	90.9	4-15	
2424	영동	10	6	대	69.4	69.4	장미동51-1	
2425	영동	10	7	대	99.8	99.8	삼학동 811-1 대우아파트 102동 502호	
2426	영동	10	8	대	125.6	125.6	전라북도 군산시 월명동 23-1 다원클래시움아파트 203동 804호	
2427	영동	10	9	대	90.9	90.9	군산시나운동 1255-8 현대아파트 102동 402호	
2428	영동	11	1	대	122.3	122.3	전라북도 군산시 옥구읍 어은리 1475	
2429	영동	11	2	대	62.8	62.8	11-4	
2430	영동	11	3	대	62.8	62.8	군산시 성산면 둔덕리 445-17	
2431	영동	11	4	대	102.8	102.8	11-4	
2432	영동	11	5	대	109.1	109.1	전라북도 군산시 영동 11-5	
2433	영동	11	6	대	112.4	112.4	평화동37-1	
2434	영동	11	7	대	112.4	112.4	나운동 345 롯데아파트 107동 506호	
2435	영동	12	1	대	115.7	115.7	2-22	
2436	영동	12	2	대	119.0	119.0	월명동 23-1 다원클래시움아파트 203동 804호	

순번	행정동	지번		지목	지적면적(㎡)	편입면적(㎡)	소유자주소	비고
		본번	부번					
2437	영동	12	3	대	105.8	105.8	전라북도 군산시 삼학동 811-1 대우아파트 102-402	
2438	영동	13	1	대	109.1	109.1	서울 용산구 한남동 775-2 힐탑트레저 2동 405호	
2439	영동	13	2	대	89.3	89.3	전라북도 군산시 월명동 23-1 다원클래시움아파트 202-704	
2440	영동	14	1	대	125.6	125.6	금광동172삼성아파트5동603호	
2441	영동	14	2	대	310.7	310.7	군산시 영동 14-2	
2442	영동	14	3	대	279.3	279.3	전주시 완산구 중앙동2가16-8	
2443	영동	14	4	대	44.6	44.6	전라북도 군산시 월명동 23-1 다원클래시움아파트 203동 804호	
2444	영동	14	6	대	125.6	125.6	전라북도군산시나운동 155-6 롯데아파트 303-702	
2445	영동	15	2	대	56.0	56.0	죽성동 22-3	
2446	영동	15	3	대	26.4	26.4	군산시 나운동 489 금호타운아파트 104동 806호	
2447	영동	15	4	대	89.3	89.3	월명동 23-1 다원클래시움아파트 202동 903호	
2448	영동	15	5	대	39.7	39.7	나운동 156-6 영창아파트 102동 710호	
2449	영동	15	6	대	94.2	94.2	나운동527나운2차현대아파트204동404호	
2450	영동	15	9	대	52.9	52.9	서울특별시 동대문구 제기동 1149-14. 101호	
2451	영동	15	10	대	247.9	247.9		
2452	영동	15	12	대	39.7	39.7	나운동 156-6 영창아파트 102동 710호	
2453	영동	15	15	대	228.1	228.1	서울 용산구 이태원동 729 남산대립아파트 110동 304호	
2454	영동	15	16	대	122.3	122.3	서울 용산구 한남동 775-2 힐탑트레저 2동 405호	
2455	영동	15	17	대	53.7	53.7	죽성동22-3	
2456	영동	15	18	대	3.0	3.0	죽성동 22-3	
2457	영동	16	1	대	66.1	66.1	전라북도 군산시 수송동 829-2 수송아이파크 106동 804호	
2458	영동	16	3	대	224.8	224.8	전라북도 군산시 영동 16-3	
2459	영동	17	1	대	218.2	218.2	영동 17-1	
2460	영동	17	2	대	36.4	36.4	전북 완주군 동상면 신월리605	
2461	영동	19	0	대	66.1	66.1	영동 19	
2462	영동	20	0	대	109.1	109.1	영동 19	
2463	영동	21	1	대	72.7	72.7	평화동 108-12	
2464	영동	21	2	대	162.0	162.0	전라북도군산시영동 21-2	
2465	영동	21	3	대	99.2	99.2	익산시 모현동1가677-2.3차현대아파트303동1505호	
2466	영동	21	4	대	148.8	148.8	평화동 118	
2467	영동	22	1	대	69.8	69.8	전라북도 군산시 영동 22-1	
2468	영동	22	2	대	310.7	310.7	중화산동2가 746-1 코오롱하늘채아파트 105동 705호	
2469	영동	22	3	대	102.5	102.5	신영동 11-13	
2470	영동	22	4	대	76.0	76.0	전라북도 군산시 영동 22-4	
2471	영동	22	5	대	175.9	175.9	나운동345롯데아파트106동1303호	
2472	영동	22	6	대	178.5	178.5	나운동345롯데아파트106동702호	
2473	영동	22	7	대	244.6	244.6	조촌동491삼성아파트1동406호	
2474	영동	22	8	대	28.8	28.8		
2475	영동	22	9	대	98.2	98.2	영동22-9	
2476	영동	22	10	대	59.2	59.2	삼학동811-1대우아파트103동1403호	
2477	영동	22	12	대	102.5	102.5	22	
2478	영동	22	15	대	14.2	14.2	경기도 군포시 금정동 876 율곡아파트 348동 504호	
2479	영동	22	18	대	182.8	182.8	부산 금정구 부곡3동 11-1	
2480	영동	22	19	대	72.7	72.7	22-19	
2481	영동	22	20	대	1.7	1.7	나운동 527 나운2차현대아파트 207동 1405호	

순번	행정동	지번		지목	지적면적(㎡)	편입면적(㎡)	소유자주소	비고
		본번	부번					
2482	영동	22	21	대	79.7	79.7	경기도 군포시 금정동 876 율곡아파트 348동 504호	
2483	영동	22	22	대	145.5	145.5	전라북도 군산시 개북동 1-9	
2484	영동	22	23	대	59.2	59.2	영동 22-23	
2485	영동	22	25	대	1.0	1.0	9-22	
2486	영동	23	1	대	254.6	254.6	1-23	
2487	영동	24	1	대	26.4	26.4	영동 25	
2488	영동	25	0	대	142.1	142.1	서울 강남구 대치동 511 한보미도아파트 111동 302호	
2489	영동	26	1	대	66.1	66.1	전라북도 군산시 영동 26-1	
2490	영동	26	2	대	79.3	79.3	전라북도 군산시 영동 26-3	
2491	영동	26	3	대	72.7	72.7	전라북도 군산시 영동 26-3	
2492	영동	27	1	대	79.3	79.3	군산시 나운동 345 롯데아파트 103동 202호	
2493	영동	27	2	대	36.4	36.4	둔율동 151	
2494	영동	27	3	대	19.8	19.8	둔율동151-5	
2495	영동	27	4	대	29.7	29.7	영동 27	
2496	영동	27	5	대	62.8	62.8	전라북도 군산시 영동 27-5	
2497	영동	28	2	대	16.5	16.5	둔율동 151	
2498	영동	28	3	대	23.1	23.1	전라북도 군산시 금동 60 그린금강맨션 302호	
2499	영동	28	4	대	36.4	36.4	서울 성북구 하월곡동 41-76	
2500	영동	29	1	도	148.8	148.8		
2501	영동	51	0	도	3,781.1	2,430.5		
2502	영동	51	1	대	2.1	2.1	7-2	
2503	영동	52	0	도	109.0	109.0		
2504	장미동	1	6	철	135.5	135.5		
2505	장미동	1	10	대	778.5	748.9	1-10	
2506	장미동	1	11	대	606.0	152.2	1-10	
2507	장미동	1	48	장	829.8	829.8	군산시 장미동 4-3	
2508	장미동	1	49	대	726.9	726.9	문화동26 삼성아파트 5동1502호	
2509	장미동	1	50	장	489.3	489.3	군산시 장미동 4-3	
2510	장미동	1	51	장	247.9	247.9	군산시 장미동 4-3	
2511	장미동	1	52	도	53.2	53.2		
2512	장미동	1	53	대	329.8	329.8	1-53	
2513	장미동	1	62	대	296.8	296.8	나포면 서포리 431	
2514	장미동	1	63	대	326.8	326.8	1-63	
2515	장미동	1	70	철	19,430.9	1,620.1		
2516	장미동	2	0	도	188.4	188.4		
2517	장미동	2	2	도	214.8	214.8		
2518	장미동	2	3	도	74.0	74.0		
2519	장미동	2	4	도	82.6	82.6		
2520	장미동	2	5	도	38.3	38.3	장미동 2	
2521	장미동	2	6	도	97.2	97.2		
2522	장미동	2	10	도	69.4	69.4	장미동 가 2-10	
2523	장미동	2	14	대	62.8	62.8	장미동 가 2	
2524	장미동	2	21	대	56.2	56.2	2-21	
2525	장미동	2	22	대	9.9	9.9		
2526	장미동	2	23	대	82.6	82.6	2-23	
2527	장미동	2	24	대	79.3	79.3	19	
2528	장미동	2	25	대	238.7	238.7	군산시 장미동 2-25	
2529	장미동	2	27	대	6.6	6.6		
2530	장미동	2	28	대	58.5	58.5	2-28	
2531	장미동	2	30	대	50.6	50.6	나운동1255-8 현대아파트 104동 205호	

순번	행정동	지번		지목	지적면적(㎡)	편입면적(㎡)	소유자주소	비고
		본번	부번					
2532	장미동	2	31	대	87.3	87.3	2-23	
2533	장미동	2	34	대	591.7	591.7	서울시 성동구 광장동218-1 광장극동아파트 4-1003	
2534	장미동	2	62	대	591.7	591.7	서울시 용산구 이촌동 430 엘지한강자이아파트 104동 902호	
2535	장미동	3	1	도	1,287.6	831.2		
2536	장미동	3	3	대	159.7	159.7	장미동3-3	
2537	장미동	3	6	대	238.2	238.2	군산시나운동 345 롯데아파트 111동 1108호	
2538	장미동	3	18	대	40.9	24.5	양주시 백석읍 가업리 136	
2539	장미동	3	19	대	91.1	90.8	3-16	
2540	장미동	3	20	대	76.5	5.0	임실군 삼계면 삼은리 325	
2541	장미동	3	21	대	65.5	13.8	03월 16일	
2542	장미동	3	22	대	68.7	29.0	중동 274-36	
2543	장미동	3	23	대	66.4	41.6	경기도 과천시 교하읍 동패리 1708 책향기마을상록데시앙 1505동 405호	
2544	장미동	3	24	대	77.6	77.6	3-24	
2545	장미동	4	0	장	413.2	413.2	군산시 장미동 4-3	
2546	장미동	4	3	장	826.4	765.4	군산시 장미동 4-3	
2547	장미동	4	5	대	614.9	614.9	전주시 덕진구 송천동1가 123-12 영창드림맨션 102동 1203호	
2548	장미동	4	11	장	13.2	13.2	군산시 장미동 4-3	
2549	장미동	5	0	장	238.0	238.0	군산시 장미동 4-3	
2550	장미동	5	3	대	234.7	234.7	전주시 완산구 서신동764-1 남양대명아파트 102동903호	
2551	장미동	5	4	대	115.7	115.7	장미동 5-4	
2552	장미동	5	5	대	90.5	90.5	5	
2553	장미동	5	6	대	69.4	69.4	완주군동상면 신월리 605	
2554	장미동	5	7	대	89.3	89.3	장미동 5-7	
2555	장미동	5	8	대	23.1	23.1	전라북도 군산시 구암동 333-1 세풍아파트 108동 601호	
2556	장미동	5	9	대	839.7	99.2	나운동45-7나운주공5단지아파트504동106호	
2557	장미동	5	11	대	866.1	866.1	전라북도 군산시 구암동 333-1 세풍아파트 108동 601호	
2558	장미동	5	12	대	296.2	296.2	전라북도군산시장미동 5-12	
2559	장미동	5	13	대	80.7	80.7	전라북도군산시장미동 5-12	
2560		5	31	대	48.3	48.3	완주군동상면 신월리 605	
2561	장미동	6	0	대	1,692.6	211.3	장미동 4-3	
2562	장미동	6	3	대	59.5	6.5	경암동 609-106	
2563	장미동	6	5	대	66.1	41.1	전라북도 군산시 장미동 6-6	
2564	장미동	6	6	대	109.1	103.7	전라북도 군산시 장미동 6-6	
2565	장미동	6	7	대	72.7	11.4	6-6	
2566	장미동	7	14	대	244.6	244.6	중앙로1가6-5	
2567	장미동	7	15	대	363.6	363.6	서울 강남구 신사동 656-18	
2568	장미동	7	31	대	150.5	83.0	양주시 백석읍 가업리 136	
2569	장미동	8	18	대	641.3	641.3	서울특별시강남구신사동524-35 203호	
2570	장미동	8	19	대	92.6	92.6	서울특별시강남구신사동524-35 203호	
2571	장미동	8	20	대	29.8	29.8	옥구군 개정면 운회리 814-3	
2572	장미동	8	21	대	72.7	72.7	옥구군 개정면 운회리 814-3	
2573	장미동	8	23	대	16.5	16.5	옥서면 옥봉리397-1	
2574	장미동	8	25	대	703.5	693.6	전라북도 군산시 장미동 38-11	
2575	장미동	8	27	대	9.9	9.9		
2576	장미동	8	28	대	466.1	466.1	경기도 과천시 과천동 534-1	

순번	행정동	지번		지목	지적면적(㎡)	편입면적(㎡)	소유자주소	비고
		본번	부번					
2577	장미동	9	6	대	271.1	271.1	영동22-1	
2578	장미동	9	25	대	244.6	244.6	조촌동895-16 현대한솔아파트 204호	
2579	장미동	10	50	대	267.8	265.9	전라북도 군산시 장미동 5-13	
2580	장미동	11	9	대	879.3	529.2	서울특별시 용산구 이태원동 729 남산대림아파트 110동 304호	
2581	장미동	12	2	대	816.5	139.4	전라북도 군산시 지곡동 158-1 은파코아루아파트 106동 601호	
2582	장미동	21	0	도	876.0	297.7		
2583	장미동	22	1	도	46,324.5	10,286.0		
2584	장미동	24	1	철	433.4	433.4		
2585	장미동	24	2	철	396.7	396.7	군산시 장미동 4-3	
2586	장미동	24	6	철	317.3	317.3	군산시 장미동 4-3	
2587	장미동	25	0	철	304.5	304.5		
2588	장미동	27	0	대	437.4	437.4	전라북도 군산시 조촌동 771 부향하나로아파트 306호	
2589	장미동	27	8	대	8.9	8.9	부천시 원미구 중동1103꿈마을1014동601호	
2590	장미동	28	1	대	2,512.4	2,512.4	서울특별시 영등포구 여의도동 60	
2591	장미동	28	3	대	2,416.3	2,416.3	서울특별시 용산구 이태원동 729 남산대림아파트 110-304	
2592	장미동	28	4	대	13.5	13.5	서울특별시 용산구 이태원동 729 남산대림아파트 110-304	
2593	장미동	32	1	대	277.7	277.7	전주시 전동3가 46	
2594		32	2	대	326.2	326.2	서울 강동구 둔촌동 134-10 신성노바빌아파트 202동 1704호	
2595	장미동	32	3	도	17.6	17.6	32-2	
2596	장미동	33	3	대	314.0	314.0	중앙로1가 36	
2597	장미동	33	4	대	307.4	307.4	서울시 서초구 반포동30-1 삼호가든맨션 502-503	
2598	장미동	33	5	대	6.6	6.6	서울 서초구 반포동 30-1 삼호가든맨션 502동 503호	
2599	장미동	37	8	대	238.0	238.0	옥구군 개정면 운회리814-3	
2600	장미동	37	9	대	317.4	317.4	전주시 덕진구 금암동 522-21	
2601	장미동	37	11	대	105.8	105.8	군산시 구암동 65 현대아파트 111동 604호	
2602	장미동	38	4	대	203.3	203.3	38-5	
2603	장미동	38	5	대	317.4	317.4	38-5	
2604	장미동	38	6	대	125.6	125.6	옥구군 옥서면 옥봉리397-1	
2605	장미동	38	7	대	155.4	155.4	조촌동782-1	
2606	장미동	38	8	대	210.9	210.9	38-8	
2607	장미동	38	10	대	8.9	8.9		
2608	장미동	38	11	대	191.7	191.7	정읍시 상동 155-8	
2609	장미동	38	12	대	195.0	195.0	정읍시 상동 155-8	
2610	장미동	38	14	대	79.3	79.3	옥서면 옥봉리397-1	
2611	장미동	42	0	대	1,557.6	856.5	서울 종로구 효자동70-1	
2612	장재동	40	1	대	116.0	116.0	전라북도 군산시 장재동 40-1	
2613	장재동	40	2	대	109.0	109.0	전라북도 군산시 장재동 40-1	
2614	장재동	40	3	대	192.0	192.0	금동 26-94	
2615	장재동	41	0	대	93.0	93.0	금동26-94	
2616	장재동	41	2	도	40.0	40.0	장재동 41	
2617	장재동	41	3	대	93.0	93.0	전라북도 군산시 장재동 41-5	
2618	장재동	41	4	대	93.0	93.0	장재동 41-4	
2619	장재동	41	5	대	93.0	93.0	41-5	
2620	장재동	42	0	대	410.0	410.0	42	
2621	장재동	43	0	대	410.0	410.0	금광동172 삼성아파트 2동1002호	
2622	장재동	45	1	대	1,945.2	1,945.2		

순번	행정동	지번		지목	지적면적(㎡)	편입면적(㎡)	소유자주소	비고
		본번	부번					
2623	장재동	45	4	대	5,681.1	5,653.4		
2624	장재동	45	5	대	94.2	94.2	전라북도 군산시 장재동 45-4	
2625	장재동	45	12	대	2,270.0	1,244.7	옥구군 개정면 통사리 237-2	
2626	장재동	45	16	대	702.9	316.6	소룡동 755 신도시아파트 102동 820호	
2627	장재동	45	43	대	137.7	6.1	군산시 장재동 45-43	
2628	장재동	45	46	대	1,240.6	291.3		
2629	장재동	45	48	대	191.5	152.9	김제시월성동283	
2630	장재동	45	49	대	295.2	295.2	옥구군 옥산면 당북리 46	
2631	장재동	45	51	장	229.4	229.4		
2632	장재동	45	52	대	2,326.0	105.0	옥구군 개정면 통사리 237-2	
2633	장재동	46	12	도	5,254.3	365.3		
2634	장재동	48	2	대	410.0	410.0	군산시 장재동 48-2	
2635	장재동	48	3	대	98.0	98.0	48-2	
2636	장재동	48	4	대	193.0	193.0	48-4	
2637	장재동	48	5	도	79.0	79.0	서울 중구 을지로1가 130-1	
2638	장재동	48	6	대	313.0	313.0	48-6	
2639	장재동	48	7	대	225.0	225.0	군산시 중앙로2가 9-5	
2640	장재동	48	8	대	211.0	211.0	익산시 어양동 493-12 현대아파트 103동 503호	
2641	장재동	48	9	대	4.0	4.0	48-6	
2642	장재동	48	11	도	8.0	8.0	조촌동 893-21	
2643	장재동	49	1	대	246.0	246.0	옥구군임피면술산리304-3	
2644	장재동	49	2	대	127.0	127.0	익산시 동산동 87-2 삼호아파트 6동 1005호	
2645	장재동	49	3	대	167.0	167.0	42	
2646	장재동	49	4	대	513.0	513.0	군산시 중앙로2가 9-5	
2647	장재동	49	5	대	271.0	271.0	장재동 49-5	
2648	장재동	49	7	대	185.0	185.0	전라북도 군산시 나운동 834-1 대명아파트(4차) 310호	
2649	장재동	49	8	대	104.0	104.0	49-8	
2650	장재동	49	9	대	41.0	41.0	42	
2651	장재동	49	10	대	41.0	41.0	군산시 중앙로2가 9-5	
2652	장재동	145	5	대	17.0	17.0	송풍동 981-2	
2653	장재동	145	12	대	87.0	87.0	서울 서초구 서초동 1668-10 명주택 203호	
2654	장재동	145	13	도	228.0	228.0		
2655	장재동	145	18	도	3.0	3.0	송풍동 981-2	
2656	장재동	145	19	도	86.0	86.0		
2657	장재동	145	20	대	25.0	25.0	서울 서초구 서초동 1668-10 명주택 203호	
2658	장재동	159	1	대	122.0	122.0	전라북도 군산시 장재동 159-1	
2659	장재동	159	2	대	56.0	56.0		
2660	장재동	159	5	대	157.0	157.0	장재동 159	
2661	장재동	159	6	대	301.0	301.0	장재동 159-6	
2662	장재동	200	1	대	56.0	56.0	군산시 나운동 768-8	
2663	장재동	200	2	대	117.0	117.0	전라북도 군산시 나운동 155-10 동신아파트 106동 205호	
2664	장재동	200	3	대	7.0	7.0		
2665	장재동	200	5	도	1,746.0	1,746.0		
2666	장재동	200	6	대	69.0	69.0	200-6	
2667	장재동	200	7	대	69.0	69.0	49-8	
2668	장재동	200	11	도	2.0	2.0		
2669	장재동	201	1	대	69.0	69.0	개정동 508	
2670	장재동	201	2	대	56.0	56.0	금광동172삼성아파트1동1002호	

순번	행정동	지번		지목	지적면적(㎡)	편입면적(㎡)	소유자주소	비고
		본번	부번					
2671	장재동	203	6	대	102.0	102.0	전라북도 군산시 장재동 203-6	
2672	장재동	204	2	대	151.0	151.0	204-2	
2673	장재동	204	3	대	155.0	155.0	전라북도 군산시 장재동 204-3	
2674	장재동	204	4	대	179.0	179.0	장재동204-4	
2675	장재동	204	5	도	11.0	11.0	204-2	
2676	장재동	205	2	대	139.0	139.0	전라북도 군산시 장재동 204-3	
2677	장재동	205	3	대	20.0	20.0	204-2	
2678	장재동	206	2	대	50.0	50.0	명산동8-11	
2679	장재동	206	4	대	7.0	7.0	명산동8-11	
2680	장재동	206	5	대	291.0	291.0	장재동 202	
2681	장재동	207	3	대	7.0	7.0		
2682	장재동	207	4	대	7.0	7.0		
2683	장재동	208	1	대	736.0	736.0		
2684	장재동	208	4	대	1.0	1.0	군산시 장재동 208-1	
2685	장재동	209	2	대	238.0	238.0	중앙로2가80-4	
2686	장재동	210	2	대	314.0	314.0	전라북도 군산시 경장동 482-12	
2687	장재동	211	2	대	254.0	254.0	나운동1155-9 현대백조아파트 103동1402호	
2688	장재동	211	3	잡	90.0	90.0	204-4	
2689	장재동	212	0	대	14,454.0	14,454.0		
2690	장재동	212	3	대	13.0	13.0		
2691	장재동	212	4	도	13.0	13.0		
2692	장재동	212	5	도	79.0	79.0		
2693	장재동	212	6	대	3.0	3.0		
2694	장재동	212	9	도	38.0	38.0		
2695	장재동	212	10	도	58.0	58.0		
2696	장재동	212	11	도	220.0	220.0		
2697	장재동	378	0	도	6,700.0	5,962.0		
2698	장재동	378	4	대	77.0	77.0	212현대세솔아파트 103동302호	
2699	장재동	378	5	대	94.0	94.0	159-6	
2700	장재동	380	1	대	7,742.8	1,565.8		
2701	장재동	380	3	대	248.8	248.8	전라북도 군산시 장재동 45-1 현대세솔아파트 104동 102호	
2702	장재동	380	4	대	191.5	191.5	45-4 그린장미아파트 102동 1001호	
2703	장재동	380	22	대	503.7	292.5	전북 부안군 보안면 남포리 332	
2704	장재동	380	26	도	72.3	38.1	둔율동 186-8	
2705	장재동	380	28	대	6.7	6.7	전라북도 군산시 장재동 45-1 현대세솔아파트 104동 102호	
2706	장재동	381	0	도	3,264.5	97.5		
2707	장재동	145	6	도		891.0		
2708	죽성동	10	1	대	162.0	162.0	10-1	
2709	죽성동	10	2	도	69.4	69.4		
2710	죽성동	10	3	대	1.3	1.3	죽성동 24	
2711	죽성동	10	4	대	92.6	92.6	10-4	
2712	죽성동	10	5	대	95.9	95.9	전라북도 군산시 장미동 15-10	
2713	죽성동	11	1	도	164.0	164.0		
2714	죽성동	11	2	대	271.1	271.1	11-2	
2715	죽성동	12	4	도	207.6	207.6		
2716	죽성동	12	6	대	81.3	81.3	군산시 죽성동 12-6	
2717	죽성동	12	7	대	47.3	47.3	군산시 경암동 670-25	
2718	죽성동	12	8	대	59.8	59.8	전라북도 군산시 죽성동 13-13	
2719	죽성동	12	9	대	153.0	153.0	금광동 172 삼성아파트 6동 901호	
2720	죽성동	12	11	대	7.9	7.9	군산시 죽성동 12-6	
2721	죽성동	13	4	대	56.2	56.2	창성동79	
2722	죽성동	13	9	대	164.5	164.5	9-13	

순번	행정동	지번		지목	지적면적(㎡)	편입면적(㎡)	소유자주소	비고
		본번	부번					
2723	죽성동	13	12	대	19.8	19.8	죽성동 13-12	
2724	죽성동	13	13	대	36.4	36.4	죽성동 13	
2725	죽성동	13	14	대	39.7	39.7	죽성동 13	
2726	죽성동	13	17	대	209.0	209.0	서울특별시 노원구 공릉동 747 두산힐스빌아파트 108동 503호	
2727	죽성동	16	3	대	3,279.3	3,279.3	수송동24-13	
2728	죽성동	16	4	도	6.3	6.3	문화동904	
2729	죽성동	19	2	대	530.1	530.1	전라북도 김제시 청하면 동지산리 329	
2730	죽성동	19	3	대	17.0	17.0	전라북도 군산시 조촌동 774-1	
2731	죽성동	20	1	대	23.1	23.1	군산부 강호정 20-3	
2732	죽성동	20	2	대	43.0	43.0	2-20	
2733	죽성동	20	6	대	67.1	67.1	죽성동 20-6	
2734	죽성동	20	8	대	179.2	179.2	군산시 옥도면 선유도리 412	
2735	죽성동	20	9	대	145.8	145.8	9-20	
2736	죽성동	21	2	대	43.0	43.0	신영동7-19	
2737	죽성동	22	3	대	201.7	201.7	3-22	
2738	죽성동	22	4	대	168.6	168.6	4-22	
2739	죽성동	22	7	대	145.5	145.5	전라남도 여수시 문수동 675-1 홍화아파트 5-207	
2740	죽성동	22	8	대	31.1	31.1	전라남도 여수시 문수동 675-1 홍화아파트 5-207	
2741	죽성동	22	9	대	26.4	26.4	영동22-5	
2742	죽성동	22	11	대	134.5	134.5	죽성동 22	
2743	죽성동	23	1	대	92.6	92.6	옥도면 개야도리 363	
2744	죽성동	23	5	대	182.5	182.5	5-23	
2745	죽성동	23	6	대	162.0	162.0	4-22	
2746	죽성동	23	8	대	204.9	204.9	군산시 죽성동 23-8	
2747	죽성동	23	9	대	175.2	175.2	죽성동 23	
2748	죽성동	23	12	대	115.7	115.7	신영동11-1	
2749	죽성동	23	13	대	115.7	115.7	나운동 345 롯데아파트 103동 806호	
2750	죽성동	23	14	도	66.1	66.1		
2751	죽성동	23	15	대	862.8	862.8	나운동 345 롯데아파트 103동 806호	
2752	죽성동	23	16	대	95.9	95.9	전라북도 군산시 죽성동 23-16	
2753	죽성동	23	18	대	148.8	148.8	나운동 345 롯데아파트 103동 806호	
2754	죽성동	23	19	대	95.9	95.9	광주 동구 호남동33-7	
2755	죽성동	23	20	대	56.2	56.2		
2756	죽성동	23	23	대	245.3	245.3	죽성동 23-23	
2757	죽성동	23	25	대	29.8	29.8	23-27	
2758	죽성동	23	26	대	166.3	166.3	전주시 완산구 평화동1가696코오롱아파트1동1301호	
2759	죽성동	23	27	대	89.3	89.3	죽성동 23-27	
2760	죽성동	23	28	대	95.9	95.9	죽성동 23	
2761	죽성동	23	33	대	75.4	75.4	5-23	
2762	죽성동	23	36	대	23.1	23.1	9-29	
2763	죽성동	24	1	대	8.9	8.9	전라북도 군산시 나운동 1255-8 현대아파트 101동 110호	
2764	죽성동	24	2	대	95.9	95.9	1-29	
2765	죽성동	24	3	대	232.1	232.1	군산시 나운동 1255-8 현대아파트 104동 908호	
2766	죽성동	24	5	대	196.1	196.1	전라북도 군산시 죽성동 24-5	
2767	죽성동	24	7	대	9.9	9.9		
2768	죽성동	24	8	대	99.2	99.2	개북동 8-14	
2769	죽성동	24	9	대	11.9	11.9		
2770	죽성동	24	11	도	50.9	50.9		
2771	죽성동	25	1	도	26.4	26.4		

순번	행정동	지번		지목	지적면적(㎡)	편입면적(㎡)	소유자주소	비고
		본번	부번					
2772	죽성동	25	4	대	92.6	92.6	전라북도 군산시 옥구읍 수산리 485	
2773	죽성동	25	5	대	102.5	102.5	산북동1635-3	
2774	죽성동	25	6	대	66.1	66.1	이리시 창인동 1가 188-1	
2775	죽성동	25	7	대	62.8	62.8	군산시 죽성동 25-7	
2776	죽성동	25	8	대	59.5	59.5	25-13	
2777	죽성동	25	9	대	125.6	125.6	10-25	
2778	죽성동	25	11	대	72.7	72.7	25	
2779	죽성동	25	13	대	185.5	185.5	군산시 죽성동 25-13	
2780	죽성동	25	15	대	201.7	201.7	전라북도 군산시 죽성동 26-5	
2781	죽성동	25	16	대	49.6	49.6	전라북도 군산시 죽성동 26-5	
2782	죽성동	26	2	대	548.8	548.8	금암동 1-10	
2783	죽성동	26	3	대	105.8	105.8	부안군 보안면 영진리377-4	
2784	죽성동	26	4	대	82.6	82.6	전라북도 군산시 죽성동 26-4	
2785	죽성동	26	5	대	132.2	132.2	전라북도 군산시 죽성동 26-5	
2786	죽성동	27	1	대	86.0	86.0	1-27	
2787	죽성동	27	2	대	115.7	115.7	6-28	
2788	죽성동	27	3	대	43.0	43.0	죽성동 30	
2789	죽성동	27	6	대	112.4	112.4	전라북도 군산시 삼학동 811-1 대우아파트 102-402	
2790	죽성동	27	7	대	19.8	19.8		
2791	죽성동	27	8	대	132.2	132.2	나운동45-7나운주공5단지아파트511동1101호	
2792	죽성동	28	0	대	409.9	409.9	28	
2793	죽성동	28	1	대	370.2	370.2	전라북도 군산시 삼학동 811-1 대우아파트 102-402	
2794	죽성동	28	2	대	224.8	224.8	내흥동407-1	
2795	죽성동	28	3	대	39.7	39.7		
2796	죽성동	28	4	대	49.6	49.6	평화동 108-12	
2797	죽성동	28	5	대	56.2	56.2	전라북도 군산시 죽성동 28-6	
2798	죽성동	28	6	대	112.4	112.4	전라북도 군산시 죽성동 28-6	
2799	죽성동	28	8	대	89.3	89.3	전라북도 군산시 나운동 1155-9 현대백조아파트 103동 805호	
2800	죽성동	28	10	대	56.2	56.2	전라북도 군산시 죽성동 28-6	
2801	죽성동	29	1	대	92.6	92.6	군산시 나운동 155-7 우성아파트 105동 1102호	
2802	죽성동	29	2	대	145.5	145.5	29-2	
2803	죽성동	29	3	대	102.5	102.5	익산시 모현동1가2-1 현대아파트 102동805호	
2804	죽성동	29	4	대	138.8	138.8	4-29	
2805	죽성동	29	5	대	145.5	145.5	5-29	
2806	죽성동	29	6	대	100.5	100.5	전라북도 군산시 죽성동 29-25	
2807	죽성동	29	7	대	46.3	46.3	군산시 소룡동 834 현대주택 가동 112호	
2808	죽성동	29	8	도	13.2	13.2		
2809	죽성동	29	9	대	52.9	52.9	9-29	
2810	죽성동	29	11	대	139.9	139.9	5-23	
2811	죽성동	29	12	대	86.0	86.0	29-18	
2812	죽성동	29	13	대	62.8	62.8	29-18	
2813	죽성동	29	14	대	29.8	29.8	군산시 죽성동 29-18	
2814	죽성동	29	15	대	90.7	90.7	소룡동834현대주택나동303호	
2815	죽성동	29	17	대	79.3	79.3	29-18	
2816	죽성동	29	18	대	195.0	195.0	29-18	
2817	죽성동	29	19	대	23.1	23.1	죽성동로 29	
2818	죽성동	29	21	대	82.6	82.6	서울특별시 성동구 금호동3가 1331 두산아파트 106동 201호	
2819	죽성동	29	22	대	59.5	59.5	29-22	
2820	죽성동	29	23	대	82.6	82.6	부산시 영도구 동삼동 314 태림아파트 2동 105호	

순번	행정동	지번		지목	지적면적(㎡)	편입면적(㎡)	소유자주소	비고
		본번	부번					
2821	죽성동	29	24	대	129.0	129.0	군산시 죽성동 29-24	
2822	죽성동	29	26	도	7.1	7.1	소룡동834현대주택나동303호	
2823	죽성동	30	5	대	95.9	95.9	죽성동 30	
2824	죽성동	30	6	대	115.7	115.7	죽성동 30	
2825	죽성동	30	7	대	112.4	112.4	7-30	
2826	죽성동	30	8	대	36.4	36.4		
2827	죽성동	30	9	대	231.4	231.4	전라북도 군산시 죽성동 30-9	
2828	죽성동	30	10	대	541.1	541.1	서흥남동 832-13	
2829	죽성동	31	1	대	43.0	43.0	죽성동 이 29-5	
2830	죽성동	31	3	대	117.7	117.7	서울특별시 동대문구 장안동 374-1 장안현대벤처빌 2012호	
2831	죽성동	31	4	대	82.6	82.6	전라북도 군산시 나운동 1255-8 현대아파트 101동 110호	
2832	죽성동	31	5	대	4.3	4.3	서울특별시 동대문구 장안동 374-1 장안현대벤처빌 2012호	
2833	죽성동	31	6	대	1.7	1.7	서울특별시 동대문구 장안동 374-1 장안현대벤처빌 2012호	
2834	죽성동	31	7	대	105.8	105.8	7-31	
2835	죽성동	31	11	대	23.1	23.1	전라북도 군산시 나운동 1255-8 현대아파트 101동 110호	
2836	죽성동	32	1	대	1,150.4	1,150.4	중앙로1가14-6	
2837	죽성동	32	2	대	882.6	882.6	문화동 93-67	
2838	죽성동	32	3	대	1,105.8	1,105.8	군산시 문화동 890-16	
2839	죽성동	32	4	도	536.4	536.4		
2840	죽성동	32	5	대	456.2	438.6	32-5	
2841	죽성동	32	6	대	92.6	92.6	전주시 덕진구 인후동2가 236-54	
2842	죽성동	32	7	대	11.6	11.6	죽성동 35	
2843	죽성동	32	8	대	264.5	264.5	문화동 913-27	
2844	죽성동	32	9	대	72.7	72.7	전라북도 군산시 나포면 부곡리 103	
2845	죽성동	32	10	대	477.4	477.4	경기도 수원시 장안구 파장동 589-3 101호	
2846	죽성동	32	11	대	95.9	95.9	군산시 죽성동 32-11	
2847	죽성동	32	12	대	59.5	59.5	죽성동32-12	
2848	죽성동	32	13	대	74.7	74.7	산북동 2649	
2849	죽성동	32	14	대	5.3	5.3	산북동 2649	
2850	죽성동	32	15	대	105.8	105.8	미룡동 896-1 미룡(2)주공아파트 208동 1002호	
2851	죽성동	32	16	대	60.3	60.3		
2852	죽성동	32	17	대	11.5	11.5	문화동 913-27	
2853	죽성동	32	18	대	29.8	29.8	충남 부여군 양화면 입포리 90	
2854	죽성동	33	1	대	297.5	297.5	33-1	
2855	죽성동	33	2	대	195.0	195.0	군산시 영동 14-2	
2856	죽성동	33	3	대	182.5	182.5	서울 서초구 서초동1508-45	
2857	죽성동	33	4	대	158.7	158.7	옥구군 옥도면 관리도리75	
2858	죽성동	33	5	대	112.4	112.4	28	
2859	죽성동	33	6	대	2.6	2.6	영동12-2	
2860	죽성동	33	7	대	49.6	49.6	33-7	
2861	죽성동	33	8	대	148.7	148.7	평화동37-1	
2862	죽성동	33	9	대	76.0	76.0	전라북도군산시월명동 15-1 현대오솔아파트 101-606	
2863	죽성동	33	12	대	26.1	26.1		
2864	죽성동	33	13	대	30.7	30.7	이리시창인동1가15-1	
2865	죽성동	33	14	대	210.9	210.9	익산시 창인동1가15-1	
2866	죽성동	33	17	대	148.8	148.8	미룡동 896-1 미룡(2)주공아파트 208동 1002호	
2867	죽성동	33	18	도	40.3	40.3		
2868	죽성동	33	19	대	122.3	122.3	서울 용산구 한남동 775-2 힐탑트레저 2동 405호	

순번	행정동	지번		지목	지적면적(㎡)	편입면적(㎡)	소유자주소	비고
		본번	부번					
2869	죽성동	33	20	대	245.6	245.6	둔율동 193-2	
2870	죽성동	34	1	대	131.2	131.2	죽성동 34-1	
2871	죽성동	34	2	도	58.8	58.8		
2872	죽성동	34	3	대	64.7	64.7	영동 22-2	
2873	죽성동	34	4	대	126.9	126.9	전라북도 군산시 금동 60 그린금강맨션 302호	
2874	죽성동	34	5	대	209.9	209.9	영동 14	
2875	죽성동	34	6	대	43.0	43.0	죽성동 34-1	
2876	죽성동	34	8	대	9.9	9.9		
2877	죽성동	34	9	대	158.6	158.6	전라북도군산시미장동 55-5 미장코아루아파트 102-1106	
2878	죽성동	34	10	대	115.7	115.7	영동22-5	
2879	죽성동	34	11	대	15.2	15.2		
2880	죽성동	34	13	대	118.9	118.9	전라북도 군산시 송풍동 945-3 미성아파트 102동 302호	
2881	죽성동	34	14	대	95.9	95.9	전라북도 군산시 나운동 92 금호타운아파트 203동 106호	
2882	죽성동	34	17	대	112.4	112.4	군산시월명동 23-1 다원클래스움아파트 202동 402호	
2883	죽성동	34	20	대	4.6	4.6		
2884	죽성동	35	1	대	467.9	467.9	김제시 청하면 장산리531	
2885	죽성동	35	6	대	132.2	132.2	충청남도 예산군 예산읍 산성리 95-1 예산1차세광엔리치 타워아파트 109-306	
2886	죽성동	35	7	대	105.8	105.8	죽성동35-7	
2887	죽성동	35	8	대	52.9	52.9	전라북도 군산시 죽성동 35-8	
2888	죽성동	35	9	대	6.6	6.6	죽성동 이 35	
2889	죽성동	35	10	도	143.8	143.8	경성부황금정1정목 7	
2890	죽성동	35	11	대	125.6	125.6	35-11	
2891	죽성동	35	12	대	208.3	208.3	군산시 나운동 155-7 우성아파트 105동 1102호	
2892	죽성동	36	0	대	62.8	62.8	32-6	
2893	죽성동	36	4	대	62.8	62.8	36-4	
2894	죽성동	36	5	대	16.5	16.5	전라북도 군산시 옥구읍 어은리 1475	
2895	죽성동	36	7	대	9.9	9.9	전라북도 군산시 옥구읍 어은리 1475	
2896	죽성동	36	8	대	105.8	105.8	36-8	
2897	죽성동	36	10	대	33.1	33.1	죽성동 36-10	
2898	죽성동	36	11	대	29.8	29.8	36-10	
2899	죽성동	36	12	대	72.7	72.7	36-10	
2900	죽성동	36	13	대	82.6	82.6	문화동 26 삼성아파트 7동 1202호	
2901	죽성동	36	14	대	13.2	13.2	전라북도 군산시 옥구읍 어은리 1475	
2902	죽성동	36	15	대	6.6	6.6	평화동 37-1	
2903	죽성동	36	16	대	26.4	26.4	평화동37-1	
2904	죽성동	36	17	대	3.3	3.3		
2905	죽성동	36	20	대	112.4	112.4	나운동 삼성아파트106동303호	
2906	죽성동	44	2	대	1,008.3	1,008.3	44-2	
2907	죽성동	45	2	대	211.4	95.1	경기도 남양주시 와부읍 도곡리 1117 건영덕소리버파크 101동 2004호	
2908	죽성동	45	3	대	39.7	39.7	영동 48-5	
2909	죽성동	45	4	대	324.1	55.5	45-4	
2910	죽성동	53	1	대	85.3	85.3	죽성동 53-1	
2911	죽성동	53	2	대	53.6	53.6	11-22	
2912	죽성동	53	3	대	29.8	29.8	11-22	
2913	죽성동	54	0	대	56.2	56.2	54-1	
2914	죽성동	54	1	대	14.9	14.9	6-20	
2915	죽성동	54	4	대	9.6	9.6	죽성동 53-1	

순번	행정동	지번		지목	지적면적(㎡)	편입면적(㎡)	소유자주소	비고
		본번	부번					
2916	죽성동	54	8	대	135.9	135.9	신영동10-4	
2917	죽성동	54	9	대	30.4	30.4	54-16	
2918	죽성동	54	10	대	52.9	52.9	장미동 7-6	
2919	죽성동	54	11	대	186.0	186.0	54-11	
2920	죽성동	54	17	대	5.6	5.6	죽성동54-16	
2921	죽성동	54	18	대	9.9	9.9	장미동 7-6	
2922	죽성동	54	19	대	9.3	9.3	54-16	
2923	죽성동	54	20	대	1.0	1.0		
2924	죽성동	54	21	대	3.2	3.2		
2925	죽성동	54	22	대	1.3	1.3	54-16	
2926	죽성동	55	0	도	59.5	59.5		
2927	죽성동	56	0	도	6,681.4	6,508.3		
2928	죽성동	57	0	도	413.2	413.2		
2929	중동	219	1	도	172.0	172.0		
2930	중동	219	2	대	37.0	37.0	중동 346	
2931	중동	219	3	대	33.0	33.0		
2932	중동	219	4	대	145.0	145.0	348	
2933	중동	219	5	대	10.0	10.0		
2934	중동	220	1	천	182.0	182.0		
2935	중동	220	2	대	17.0	17.0		
2936	중동	221	1	대	162.0	162.0	222-1	
2937	중동	221	2	대	63.0	63.0	222-1	
2938	중동	221	3	도	3.0	3.0		
2939	중동	221	4	도	1,066.0	1,066.0		
2940	중동	222	1	대	234.0	234.0	중동 222-1	
2941	중동	222	3	대	166.0	166.0	전라북도 군산시 나운동 155-10 동신아파트 102-1501	
2942	중동	223	1	대	45.0	45.0	군산시 중동 223-1	
2943	중동	223	2	대	47.0	47.0		
2944	중동	223	3	대	20.0	20.0		
2945	중동	223	4	대	96.0	96.0	390-1	
2946	중동	223	5	대	24.0	24.0	중동 223	
2947	중동	223	6	대	85.0	85.0	구암동278	
2948	중동	223	7	대	89.0	89.0	중동 223	
2949	중동	223	8	도	104.0	104.0		
2950	중동	223	10	대	5.0	5.0		
2951	중동	223	11	대	15.0	15.0	중동 223	
2952	중동	223	12	대	73.0	73.0	중동 223	
2953	중동	223	13	도	27.0	27.0		
2954	중동	223	14	대	74.0	74.0	경기도 안산시 성포동583예술인아파트2동505호	
2955	중동	223	15	대	32.0	32.0	군산시 삼학동 888 주공아파트 103동 204호	
2956	중동	223	16	대	47.0	47.0	서울 용산구 한남동 762-10 101호	
2957	중동	224	1	대	132.0	132.0	중동 224	
2958	중동	224	2	대	93.0	93.0	265-5	
2959	중동	225	1	대	86.0	86.0		
2960	중동	225	2	대	5.0	5.0		
2961	중동	225	3	대	12.0	12.0		
2962	중동	225	4	도	60.0	60.0		
2963	중동	225	5	대	46.0	46.0	225	
2964	중동	226	1	대	515.0	515.0	전라북도 익산시 인화동1가 21-8	
2965	중동	226	3	도	275.0	275.0		
2966	중동	226	4	도	233.0	233.0		
2967	중동	227	1	대	4.0	4.0	군산시 나운동 501 나운3차현대아파트 303동 1704호	

순번	행정동	지번		지목	지적면적(㎡)	편입면적(㎡)	소유자주소	비고
		본번	부번					
2968	중동	227	2	대	62.0	62.0	전라북도 군산시 문화동 878-25	
2969	중동	227	5	대	101.0	101.0		
2970	중동	227	6	대	126.0	126.0	전라북도 군산시 문화동 878-25	
2971	중동	228	0	대	56.0	56.0	231	
2972	중동	228	3	대	7.0	7.0	이리시 동산동 1060 세경2차아파트 203동 505호	
2973	중동	229	0	대	73.0	73.0		
2974	중동	229	1	대	137.0	137.0		
2975	중동	229	2	대	75.0	75.0		
2976	중동	229	3	대	33.0	33.0		
2977	중동	229	4	대	23.0	23.0		
2978	중동	229	5	대	54.0	54.0		
2979	중동	229	6	대	2.0	2.0		
2980	중동	230	1	대	100.0	100.0	230-1	
2981	중동	230	2	대	89.0	89.0	중동 292	
2982	중동	230	3	대	1.0	1.0		
2983	중동	230	4	대	142.0	142.0	230-4	
2984	중동	230	5	대	124.0	124.0	서울시 종로구 이화동 124-1	
2985	중동	230	6	대	112.0	112.0	전라북도 군산시 중동 331-2	
2986	중동	230	7	대	26.0	26.0	중동 358	
2987	중동	230	8	도	70.0	70.0		
2988	중동	230	10	대	37.0	37.0		
2989	중동	230	11	도	5.0	5.0		
2990	중동	231	0	대	40.0	40.0	전라북도 군산시 중동 231	
2991	중동	231	1	대	93.0	93.0	중동 292	
2992	중동	231	2	대	13.0	13.0		
2993	중동	231	3	대	190.0	190.0	231-3	
2994	중동	231	5	도	23.0	23.0		
2995	중동	231	8	대	3.0	3.0		
2996	중동	231	9	대	3.0	3.0		
2997	중동	232	1	대	79.0	79.0	전라북도 군산시 중동 233	
2998	중동	232	3	도	3.0	3.0	전라북도 군산시 중동 233	
2999	중동	233	0	대	20.0	20.0	중동 292	
3000	중동	234	1	대	3.0	3.0		
3001	중동	234	2	대	83.0	83.0	234-2	
3002	중동	234	3	대	20.0	20.0		
3003	중동	234	4	대	11.0	11.0		
3004	중동	234	6	대	10.0	10.0		
3005	중동	234	7	도	23.0	23.0		
3006	중동	234	8	도	23.0	23.0		
3007	중동	234	9	도	50.0	50.0		
3008	중동	234	10	대	9.0	9.0	대명동188-2	
3009	중동	235	1	도	7.0	7.0	금동 46-5	
3010	중동	235	2	도	172.0	172.0	금동 46-5	
3011	중동	237	1	도	575.0	575.0		
3012	중동	237	2	대	10.0	10.0		
3013	중동	237	3	대	30.0	30.0	옥구군 미면 산북리 2979	
3014	중동	237	4	도	142.0	142.0	본정2정목 17	
3015	중동	237	5	도	20.0	20.0		
3016	중동	237	6	대	139.0	139.0	237-6	
3017	중동	238	1	대	51.0	51.0	옥도면 비안도리63-14	
3018	중동	239	0	전	140.0	140.0	전라북도 익산시 오산면 영만리 789-4	
3019	중동	240	0	대	262.0	262.0	전라북도 익산시 오산면 영만리 789-4	

순번	행정동	지번		지목	지적면적(㎡)	편입면적(㎡)	소유자주소	비고
		본번	부번					
3020	중동	241	2	도	60.0	60.0	중동 331	
3021	중동	241	4	대	60.0	60.0		
3022	중동	242	1	대	26.0	26.0	전라북도 익산시 오산면 영만리 789-4	
3023	중동	242	3	도	116.0	116.0		
3024	중동	242	4	대	60.0	60.0	242-1	
3025	중동	242	5	대	21.0	21.0	252-1	
3026	중동	242	6	대	17.0	17.0	고창군 고창읍 읍내리 195-2	
3027	중동	243	1	대	23.0	23.0		
3028	중동	244	1	대	50.0	50.0		
3029	중동	245	1	대	63.0	63.0	245-1	
3030	중동	245	2	도	3.0	3.0	중동 245	
3031	중동	245	3	도	63.0	63.0	중동 245	
3032	중동	245	4	대	132.0	132.0	전라북도 군산시 중동 233	
3033	중동	246	0	대	155.0	155.0	246	
3034	중동	247	0	대	187.0	187.0	247	
3035	중동	247	1	대	124.0	124.0	247	
3036	중동	248	1	대	165.0	165.0	경암동609-48	
3037	중동	248	2	대	122.0	122.0	전라북도 군산시 중동 248-2	
3038	중동	248	3	대	162.0	162.0	248-3	
3039	중동	248	4	대	102.0	102.0	중동 248-4	
3040	중동	250	1	대	7.0	7.0	중동 250-2	
3041	중동	250	2	대	50.0	50.0	250-2	
3042	중동	250	3	대	66.0	66.0	군산시 중동 257	
3043	중동	250	4	도	17.0	17.0		
3044	중동	250	5	대	66.0	66.0		
3045	중동	250	6	대	60.0	60.0	전라북도 군산시 중동 273-43	
3046	중동	251	1	대	49.0	49.0		
3047	중동	251	2	도	20.0	20.0		
3048	중동	251	3	대	7.0	7.0		
3049	중동	251	4	대	3.0	3.0		
3050	중동	251	5	대	60.0	60.0	전라북도 군산시 소룡동 1010 성원상떼빌아파트 105동 908호	
3051	중동	251	6	대	56.0	56.0	전라북도 전주시 덕진구 반월동 422-1 대창하이빌타운 102-910	
3052	중동	251	7	대	10.0	10.0	전라북도 군산시 소룡동 1010 성원상떼빌아파트 105동 908호	
3053	중동	252	1	대	101.0	101.0	252-1	
3054	중동	252	4	대	20.0	20.0	전라북도 군산시 소룡동 1010 성원상떼빌아파트 105동 908호	
3055	중동	252	5	대	1.0	1.0		
3056	중동	252	7	대	35.0	35.0	252-1	
3057	중동	252	8	대	37.0	37.0		
3058	중동	253	1	대	17.0	17.0		
3059	중동	253	2	대	43.0	43.0		
3060	중동	253	3	도	73.0	73.0	253-5	
3061	중동	253	4	대	159.0	159.0	253-4	
3062	중동	253	6	대	79.0	79.0	255-3	
3063	중동	253	7	대	102.0	102.0	전라북도군산시중동 253-7	
3064	중동	253	8	도	19.0	19.0		
3065	중동	253	9	대	33.0	33.0		
3066	중동	254	0	대	134.0	134.0	253	
3067	중동	255	1	도	26.0	26.0		
3068	중동	255	2	대	79.0	79.0	258	
3069	중동	255	3	대	89.0	89.0	255-3	
3070	중동	256	0	도	40.0	40.0	서울 중구 신당동340-36	

순번	행정동	지번		지목	지적면적(㎡)	편입면적(㎡)	소유자주소	비고
		본번	부번					
3071	중동	256	2	대	56.0	56.0	274	
3072	중동	256	3	대	77.0	77.0	256	
3073	중동	256	4	대	82.0	82.0	270-38	
3074	중동	256	5	대	6.0	6.0	서울 중구 신당동340-36	
3075	중동	257	0	대	267.0	267.0	274	
3076	중동	257	2	대	54.0	54.0	274	
3077	중동	257	3	대	31.0	31.0	경암동 572-182	
3078	중동	258	0	대	198.0	198.0	258	
3079	중동	258	1	대	68.0	68.0	258	
3080	중동	258	2	대	91.0	91.0	전라북도 군산시 중동 258	
3081	중동	259	0	대	148.0	148.0	군산시 중동 259	
3082	중동	259	1	대	55.0	55.0	서울 도봉구 도봉동 623-136	
3083	중동	259	2	대	42.0	42.0	259	
3084	중동	259	3	대	13.0	13.0	258	
3085	중동	260	0	대	99.0	99.0		
3086	중동	260	1	대	49.0	49.0	사정동111	
3087	중동	260	2	대	25.0	25.0	258	
3088	중동	260	3	대	54.0	54.0	261	
3089	중동	260	4	대	21.0	21.0	261	
3090	중동	260	5	도	7.0	7.0		
3091	중동	261	0	대	187.0	187.0	전라북도 군산시 중동 265-63	
3092	중동	261	1	대	71.0	71.0	261	
3093	중동	261	2	대	149.0	149.0	서울 마포구 도화동544 고려아파트 1306호	
3094	중동	262	0	대	71.0	71.0	군산시나운동 1255-8 현대아파트 103동 903호	
3095	중동	262	1	대	56.0	56.0		
3096	중동	262	2	대	2.0	2.0		
3097	중동	263	1	대	75.0	75.0		
3098	중동	263	2	대	34.0	34.0	261	
3099	중동	263	3	대	100.0	100.0		
3100	중동	263	4	대	23.0	23.0		
3101	중동	263	5	대	62.0	62.0	261	
3102	중동	264	0	대	16.0	16.0		
3103	중동	264	1	도	8,857.0	8,573.0		
3104	중동	264	2	대	22.0	22.0		
3105	중동	264	5	대	186.0	186.0	274-63	
3106	중동	265	1	대	3.0	3.0		
3107	중동	265	2	대	10.0	10.0	261	
3108	중동	265	5	대	215.0	215.0	전라북도 군산시 중동 265-5	
3109	중동	265	6	대	3.0	3.0		
3110	중동	265	7	대	92.0	92.0	265-7	
3111	중동	265	8	대	36.0	36.0		
3112	중동	265	9	대	370.0	370.0		
3113	중동	265	10	대	56.0	56.0	인천광역시 계양구 효성동 494-33 궁전빌라 33동 203호	
3114	중동	265	11	대	138.0	138.0	경기도 안양시 만안구 안양동 908-110	
3115	중동	265	12	대	26.0	26.0		
3116	중동	265	16	대	157.0	149.0	옥도면 죽도리 산9-12	
3117	중동	265	18	대	13.0	13.0	261	
3118	중동	265	19	대	367.0	367.0	서울특별시 성동구 마장동 818 마장동현대아파트 108-1001	
3119	중동	265	20	대	362.0	362.0		
3120	중동	265	21	대	109.0	109.0	350-1	
3121	중동	265	22	대	20.0	20.0	350-1	
3122	중동	265	24	도	126.0	126.0		

순번	행정동	지번		지목	지적면적(㎡)	편입면적(㎡)	소유자주소	비고
		본번	부번					
3123	중동	265	28	대	179.0	179.0	중동 265-28	
3124	중동	265	29	도	20.0	20.0	경암동 627-38	
3125	중동	265	30	대	400.0	400.0	조촌동774	
3126	중동	265	31	대	89.0	89.0		
3127	중동	265	32	대	96.0	96.0	전라북도 군산시 경암동 627-40	
3128	중동	265	33	대	152.0	152.0	군산시 중동 265-33	
3129	중동	265	36	대	179.0	179.0		
3130	중동	265	37	대	165.0	165.0	장미동10-2	
3131	중동	265	38	대	169.0	169.0	옥산면 옥산리641	
3132	중동	265	39	대	200.0	172.0	군산시 중동 265-39	
3133	중동	265	40	도	13.0	13.0	정읍군 이평면 마항리 306	
3134	중동	265	44	대	271.0	271.0	265-44	
3135	중동	265	45	대	34.0	34.0	256	
3136	중동	265	46	도	15.0	15.0	261	
3137	중동	265	47	대	142.0	142.0	265-47	
3138	중동	265	48	도	37.0	37.0		
3139	중동	265	49	대	69.0	69.0	265-17	
3140	중동	265	50	대	129.0	129.0	270-6 장미연립 가동201호	
3141	중동	265	51	대	78.0	78.0	270-6 장미연립 가동201호	
3142	중동	265	52	대	6.0	6.0	265-7	
3143	중동	265	53	대	2.0	2.0	265-7	
3144	중동	265	54	대	19.0	19.0		
3145	중동	265	55	도	59.0	59.0		
3146	중동	265	56	대	1.0	1.0		
3147	중동	265	57	대	60.0	60.0	전라북도 군산시 중동 331-2	
3148	중동	265	58	대	86.0	86.0	전라북도 군산시 중동 331-2	
3149	중동	265	59	대	46.0	46.0	인천광역시 남구 용현동 411-5 한창주택 405호	
3150	중동	265	60	대	93.0	93.0	경암동 577-23	
3151	중동	265	61	대	172.0	172.0	나운동834-1대명4차아파트1005호	
3152	중동	265	62	대	10.0	10.0		
3153	중동	265	63	대	134.0	134.0		
3154	중동	265	64	대	28.0	28.0	351	
3155	중동	265	65	대	96.0	96.0	246	
3156	중동	265	66	대	90.0	90.0		
3157	중동	265	67	도	59.0	59.0		
3158	중동	265	68	대	9.0	9.0		
3159	중동	265	69	대	33.0	33.0	365	
3160	중동	265	70	대	32.0	32.0	351	
3161	중동	265	71	대	1.0	1.0		
3162	중동	265	72	대	2.0	2.0	전라북도 군산시 중동 331-2	
3163	중동	265	73	대	4.0	4.0		
3164	중동	265	74	도	14.0	14.0		
3165	중동	265	75	대	204.0	204.0	경암동 674-22	
3166	중동	265	76	도	18.0	18.0		
3167	중동	265	77	대	36.0	36.0	나운동 169-1	
3168	중동	265	78	대	84.0	84.0		
3169	중동	265	79	대	99.0	99.0	224-2	
3170	중동	265	80	대	131.0	131.0	320	
3171	중동	265	81	대	31.0	31.0	전라북도 군산시 수송동 829-2 수송아이파크 109동 1502호	
3172	중동	265	82	도	82.0	82.0		
3173	중동	265	83	대	12.0	12.0	전라북도 군산시 수송동 829-2 수송아이파크 109동 1502호	

순번	행정동	지번		지목	지적면적(㎡)	편입면적(㎡)	소유자주소	비고
		본번	부번					
3174	중동	265	84	대	19.0	19.0		
3175	중동	265	85	대	72.0	72.0	265-85	
3176	중동	265	86	대	42.0	42.0	265-9	
3177	중동	265	87	대	32.0	32.0	경기도 부천시 원미구 중동 1055 중흥마을 615동 1105호	
3178	중동	265	88	대	39.0	39.0		
3179	중동	265	89	대	11.0	11.0		
3180	중동	265	90	대	39.0	39.0		
3181	중동	265	91	대	4.0	4.0		
3182	중동	265	92	대	102.0	102.0		
3183	중동	265	93	대	1.0	1.0		
3184	중동	265	94	대	6.0	6.0		
3185	중동	265	95	대	67.0	67.0	부천시 원미구 도당동 50-23 로즈파크빌 디동 202호	
3186	중동	265	96	대	56.0	56.0	경기도 부천시 원미구 중동 1055 중흥마을 615동 1105호	
3187	중동	265	99	대	12.0	12.0	경기도 안양시 만안구 안양동 908-110	
3188	중동	265	100	대	23.0	23.0	265-11	
3189	중동	266	1	대	25.0	25.0	중동269-8	
3190	중동	266	2	대	93.0	93.0	서울시 용산구 청파동2가47-18	
3191	중동	266	3	대	61.0	61.0		
3192	중동	266	4	대	195.0	195.0	266-4	
3193	중동	266	5	대	172.0	172.0	서울시 용산구 청파동2가47-18	
3194	중동	266	6	대	68.0	68.0		
3195	중동	266	7	대	5.0	5.0		
3196	중동	267	0	대	16.0	16.0	서울 강서구 화곡동 902 목동신시가지아파트 237동 105호	
3197	중동	267	1	대	53.0	53.0		
3198	중동	267	2	대	52.0	52.0	269-8	
3199	중동	267	3	대	67.0	67.0	서울 강서구 화곡동 902 목동신시가지아파트 237동 105호	
3200	중동	268	0	대	60.0	60.0	268	
3201	중동	269	1	대	172.0	172.0	269-1	
3202	중동	269	2	대	13.0	13.0	전남 광양시 광양읍 용강리512-5	
3203	중동	269	3	대	26.0	26.0	269-17	
3204	중동	269	4	전	17.0	17.0	해망동 1000-11	
3205	중동	269	5	도	291.0	291.0		
3206	중동	269	6	대	162.0	162.0	중동 258	
3207	중동	269	7	대	24.0	24.0	269-8	
3208	중동	269	8	대	49.0	49.0	273-98	
3209	중동	269	9	대	109.0	109.0	268	
3210	중동	269	10	대	139.0	139.0	개정동585-12	
3211	중동	269	12	대	43.0	43.0	중동 258	
3212	중동	269	13	대	150.0	150.0	269-13	
3213	중동	269	14	대	151.0	151.0	273-25	
3214	중동	269	15	대	87.0	87.0	269-15	
3215	중동	269	16	대	197.0	197.0	군산시 중동 269-16	
3216	중동	269	17	대	165.0	165.0	대구직할시 동구 용계동 1012-2	
3217	중동	269	18	대	79.0	79.0	269-18	
3218	중동	269	20	대	56.0	56.0	269-20	
3219	중동	269	21	대	9.0	9.0	동홍남동383-17	
3220	중동	269	22	대	40.0	40.0	군산시 중동 269-22	
3221	중동	269	25	대	13.0	13.0	중동 50	
3222	중동	269	26	대	3.0	3.0	중동 50	
3223	중동	269	27	대	175.0	175.0	서홍남동803-1	
3224	중동	269	28	대	9.0	9.0	269-8	

순번	행정동	지번		지목	지적면적(㎡)	편입면적(㎡)	소유자주소	비고
		본번	부번					
3225	중동	269	29	대	36.0	36.0		
3226	중동	269	30	대	27.0	27.0	선양동905-4	
3227	중동	269	31	대	48.0	48.0		
3228	중동	269	32	대	2.0	2.0		
3229	중동	269	33	대	9.0	9.0		
3230	중동	269	34	대	35.0	35.0		
3231	중동	269	35	대	2.0	2.0		
3232	중동	269	36	대	1.0	1.0	동홍남동383-17	
3233	중동	269	37	대	3.0	3.0		
3234	중동	269	38	대	17.0	17.0		
3235	중동	269	39	대	58.0	58.0	전라북도 군산시 중동 269-39	
3236	중동	270	1	전	206.0	206.0	서울특별시 강서구 염창동 273	
3237	중동	270	3	도	315.0	247.0	대전광역시 중구 선화동 83-1 참좋은아파트 101호	
3238	중동	270	9	대	218.0	218.0	270-9	
3239	중동	270	10	대	122.0	122.0	270-10	
3240	중동	270	14	대	116.0	6.0	전라북도 군산시 중동 270-14	
3241	중동	270	15	대	142.0	125.0	조촌동781-2연일연립주택 가동203호	
3242	중동	270	16	대	83.0	83.0	나운동45주공영구임대아파트407동902호	
3243	중동	270	17	대	36.0	36.0	273-85	
3244	중동	270	18	대	69.0	69.0	중동 258	
3245	중동	270	19	대	179.0	179.0	270-19	
3246	중동	270	20	대	84.0	84.0	정읍군 영원면 운학리 316	
3247	중동	270	21	대	84.0	84.0	중동 274	
3248	중동	270	24	전	215.0	215.0	신영동7-15	
3249	중동	270	25	대	319.0	291.0	전라북도 군산시 중동 270-25	
3250	중동	270	29	대	218.0	218.0	대구광역시 수성구 황금동759-18황금제림빌라102동201호	
3251	중동	270	33	전	48.0	9.0	회현면 금광리 327-1	
3252	중동	270	35	대	199.0	94.0	경암동 667-4 금강주택 나동 201호	
3253	중동	270	36	대	164.0	164.0	군산시 중동 270-36	
3254	중동	270	37	대	146.0	146.0	금암동 273-36	
3255	중동	270	38	대	203.0	203.0	전라북도 군산시 문화동 916-17	
3256	중동	270	39	14-도로	93.0	78.0	273-92	
3257	중동	270	40	08-대	162.0	105.0	조촌동903-1시영아파트 가동1209호	
3258	중동	270	41	08-대	156.0	156.0	중동274-28	
3259	중동	270	42	대	156.0	156.0	270-42	
3260	중동	270	43	대	179.0	179.0	270-43	
3261	중동	270	44	도	98.0	93.0	중동 270-43	
3262	중동	270	45	전	193.0	193.0	대전광역시 중구 태평동 393 삼부아파트 402동 83호	
3263	중동	270	46	전	158.0	158.0	회현면 금광리 327-1	
3264	중동	270	47	전	156.0	156.0	회현면 금광리 327-1	
3265	중동	270	48	전	104.0	100.0	회현면 금광리 327-1	
3266	중동	270	63	도	62.0	62.0	258	
3267	중동	270	64	대	162.0	162.0	270-64	
3268	중동	270	65	대	225.0	225.0	270-65	
3269	중동	270	66	대	124.0	124.0	274	
3270	중동	270	67	대	146.0	146.0	해망동 산5-10	
3271	중동	270	69	대	49.0	49.0	정읍군 영원면 운학리 316	
3272	중동	270	70	대	32.0	32.0	274	
3273	중동	270	82	전	228.0	228.0	부산시금정구회동동443-3	
3274	중동	270	83	전	202.0	202.0	전라북도 전주시 덕진구 송천동1가 605-4 한양아파트	

순번	행정동	지번		지목	지적면적(m ²)	편입면적(m ²)	소유자주소	비고
		본번	부번					
							106동 203호	
3275	중동	270	84	전	300.0	175.0	전라북도 전주시 덕진구 송천동1가 605-4 한양아파트 106동 203호	
3276	중동	270	85	대	203.0	203.0	270-85	
3277	중동	270	86	전	205.0	205.0	부산시 금정구 회동동 443-3	
3278	중동	270	87	전	208.0	208.0	부산시 금정구 회동동 443-3	
3279	중동	270	88	도	5.0	5.0	270-83	
3280	중동	270	89	도	6.0	3.0	270-83	
3281	중동	270	91	대	1.0	1.0		
3282	중동	272	18	대	334.0	119.0	경기도 용인시 수지구 죽전동 1262 도담마을아이월드 404동 202호	
3283	중동	272	31	도	6.0	4.0	272-18	
3284	중동	273	2	대	258.0	258.0	273-2	
3285	중동	273	3	대	106.0	106.0	중동 273-3	
3286	중동	273	4	도	172.0	172.0		
3287	중동	273	5	장	870.0	656.0	소룡동 1547-1	
3288	중동	273	7	구	307.0	198.0		
3289	중동	273	8	장	169.0	131.0	대전광역시 서구 월평동 301 누리아파트 104동 1203호	
3290	중동	273	14	구	50.0	50.0		
3291	중동	273	16	도	945.0	757.0		
3292	중동	273	17	전	175.0	175.0	전라북도 군산시 중동 273-80	
3293	중동	273	18	대	35.0	35.0	전라북도 군산시 중동 273-80	
3294	중동	273	19	대	126.0	126.0	중동 273	
3295	중동	273	20	대	145.0	145.0	군산시 중동 273-20	
3296	중동	273	21	대	205.0	205.0	중동 280	
3297	중동	273	22	대	96.0	96.0	274	
3298	중동	273	23	대	205.0	205.0	270-6장미연립 나동105호	
3299	중동	273	24	대	33.0	33.0	273-72	
3300	중동	273	25	대	90.0	90.0	중앙로1가 6-11	
3301	중동	273	26	대	27.0	27.0		
3302	중동	273	27	대	238.0	238.0		
3303	중동	273	28	대	188.0	188.0	273-28	
3304	중동	273	29	대	93.0	93.0	중동 273-29	
3305	중동	273	30	대	135.0	135.0	전라북도 군산시 중동 273-30	
3306	중동	273	31	대	116.0	116.0	수송동 444-33	
3307	중동	273	32	대	102.0	102.0	군산시 문화동 891-1	
3308	중동	273	33	대	155.0	155.0	중동 273-33	
3309	중동	273	35	대	237.0	237.0	중동 273-35	
3310	중동	273	39	대	430.0	430.0	군산시 중동 273-39	
3311	중동	273	40	대	235.0	235.0	경암동 609-54	
3312	중동	273	43	대	119.0	119.0	충북 청주시 흥덕구 개신동 10 삼익아파트 107동 210호	
3313	중동	273	44	대	470.0	470.0	269-1	
3314	중동	273	45	대	152.0	152.0	전남 광양시 광양읍 용강리512-5	
3315	중동	273	46	구	274.0	274.0		
3316	중동	273	47	대	36.0	36.0	중동 273-47	
3317	중동	273	48	장	1,544.0	788.0	소룡동 1547-1	
3318	중동	273	54	대	83.0	83.0	전남 고흥군 봉래면 외초리 491	
3319	중동	273	55	대	197.0	11.0	265-35	
3320	중동	273	56	대	93.0	22.0	중동 273	
3321	중동	273	58	전	340.0	340.0	금암동2-25	
3322	중동	273	59	대	18.0	18.0	전라북도 군산시 중동 273-80	
3323	중동	273	62	대	116.0	116.0	중동 273	

순번	행정동	지번		지목	지적면적(㎡)	편입면적(㎡)	소유자주소	비고
		본번	부번					
3324	중동	273	64	대	155.0	131.0	전라북도 군산시 중동 273-64	
3325	중동	273	66	대	49.0	49.0	전라북도 군산시 나운동 527 나운2차현대아파트 201동 1203호	
3326	중동	273	68	도	73.0	25.0	중동 273	
3327	중동	273	69	대	56.0	56.0	273	
3328	중동	273	70	대	169.0	169.0	273-70	
3329	중동	273	71	대	102.0	102.0	273-71	
3330	중동	273	72	대	106.0	106.0	273-73	
3331	중동	273	73	대	136.0	136.0	금암동 3-14	
3332	중동	273	74	대	102.0	102.0	273-74	
3333	중동	273	75	대	136.0	136.0	274-284	
3334	중동	273	76	대	102.0	102.0	중동 273-76	
3335	중동	273	77	대	111.0	111.0	전라북도 군산시 중동 274-377	
3336	중동	273	78	도	26.0	26.0		
3337	중동	273	79	대	43.0	43.0	274-228	
3338	중동	273	80	대	122.0	122.0	전라북도 군산시 중동 273-80	
3339	중동	273	82	대	39.0	39.0	273-25	
3340	중동	273	83	대	99.0	99.0	309	
3341	중동	273	84	대	99.0	99.0	273-84	
3342	중동	273	85	대	66.0	66.0	해망동 999-102	
3343	중동	273	86	대	152.0	152.0	273-69	
3344	중동	273	87	대	155.0	155.0	273-87	
3345	중동	273	89	대	28.0	28.0	중동 273	
3346	중동	273	90	대	83.0	83.0	군산시 중동 273-90	
3347	중동	273	91	대	83.0	83.0	273-89	
3348	중동	273	93	대	169.0	169.0	전라북도 김제시 신평동 70 주공아파트 106동 101호	
3349	중동	273	94	도	36.0	36.0	중동 274	
3350	중동	273	97	전	113.0	113.0	전라북도 군산시 나운동 527 나운2차현대아파트 201동 1203호	
3351	중동	273	98	대	386.0	386.0	경암동 570-74	
3352	중동	273	100	대	99.0	99.0	서울 송파구 거여동 46 현대3차아파트 303동 710호	
3353	중동	273	101	대	57.0	57.0	269-1	
3354	중동	273	103	대	16.0	16.0	전라북도 군산시 금암동 284-58	
3355	중동	273	105	전	10.0	10.0	273	
3356	중동	273	106	대	86.0	86.0	273-114	
3357	중동	273	107	대	99.0	99.0	273-107	
3358	중동	273	108	대	139.0	139.0	전라북도 군산시 중동 273-108	
3359	중동	273	109	대	99.0	99.0	273-109	
3360	중동	273	112	전	106.0	106.0	평택시 서정동 317-15	
3361	중동	273	113	전	43.0	43.0		
3362	중동	273	114	대	99.0	99.0	273-114	
3363	중동	273	115	대	122.0	122.0	중동 274	
3364	중동	273	116	장	433.0	62.0	전라북도 전주시 완산구 삼천동1가 705-7 우성아파트 3동 316호	
3365	중동	273	117	대	188.0	186.0	익산시 남중동532-1	
3366	중동	273	118	대	162.0	162.0	옥도면 죽도리19	
3367	중동	273	119	도	20.0	20.0	중동 258	
3368	중동	273	121	대	133.0	133.0	273-111	
3369	중동	273	122	대	112.0	112.0	죽성동29	
3370	중동	273	123	대	245.0	245.0	273-123	
3371	중동	273	125	대	115.0	115.0	273-125	
3372	중동	273	128	대	139.0	139.0	중동 273-128	
3373	중동	273	129	대	175.0	175.0	중동 273-129	
3374	중동	273	130	대	125.0	125.0	273-130	

순번	행정동	지번		지목	지적면적(㎡)	편입면적(㎡)	소유자주소	비고
		본번	부번					
3375	중동	273	131	대	66.0	66.0	273-131	
3376	중동	273	132	대	132.0	132.0	전라북도 익산시 왕궁면 용화리 136-1	
3377	중동	273	133	대	179.0	179.0	군산시 금암동 273-3	
3378	중동	273	134	대	55.0	55.0	273-19	
3379	중동	273	136	대	281.0	281.0	273-136	
3380	중동	273	137	대	172.0	172.0	옥구군 옥도면 말도리 132	
3381	중동	273	138	대	172.0	172.0	274-243	
3382	중동	273	139	대	188.0	188.0	273-139	
3383	중동	273	141	대	99.0	99.0	금동 2-14	
3384	중동	273	142	대	96.0	96.0	273-142	
3385	중동	273	144	대	182.0	182.0	273-144	
3386	중동	273	145	대	109.0	109.0	아산시 온천동 206-32	
3387	중동	273	146	대	109.0	109.0	신영동 9-22	
3388	중동	273	147	대	102.0	102.0	평화동 51-6	
3389	중동	273	148	도	26.0	26.0	평화동 51-6	
3390	중동	273	149	도	23.0	23.0	신영동 9-22	
3391	중동	273	150	도	23.0	23.0	273-145	
3392	중동	273	151	도	33.0	33.0	오식도동430	
3393	중동	273	154	대	152.0	152.0	273-154	
3394	중동	273	155	대	149.0	134.0	경암동218	
3395	중동	273	156	전	7.0	7.0		
3396	중동	273	157	도	17.0	17.0	옥구군 미면 개야도리 148	
3397	중동	273	158	도	17.0	17.0	군산시 중동 273-163	
3398	중동	273	159	대	142.0	142.0	274-250	
3399	중동	273	160	대	142.0	142.0	273-160	
3400	중동	273	161	대	192.0	192.0	나운동1255-8현대아파트103동1202호	
3401	중동	273	162	대	139.0	139.0	전주시 덕진구 우아동3가747-81우아아파트15동104호	
3402	중동	273	163	대	172.0	172.0	273-163	
3403	중동	273	168	도	511.0	511.0		
3404	중동	273	169	전	60.0	60.0	중동 274	
3405	중동	273	170	대	219.0	219.0	전라북도 군산시 나운동 155 나운세경아파트 207동 1005호	
3406	중동	273	171	도	35.0	35.0	중동 274	
3407	중동	273	172	대	100.0	100.0	273-172	
3408	중동	273	173	대	113.0	113.0	273-173	
3409	중동	273	174	대	105.0	105.0	273-174	
3410	중동	273	176	전	8.0	8.0	273-43	
3411	중동	273	177	대	127.0	127.0	전라북도 군산시 장미동 8-6	
3412	중동	273	178	대	203.0	203.0	조촌동491 삼성아파트 1동1003호	
3413	중동	273	179	대	214.0	214.0	273-179	
3414	중동	273	180	대	134.0	134.0	전라북도 군산시 나운동 527 나운2차현대아파트 201동 1203호	
3415	중동	273	181	도	193.0	193.0		
3416	중동	273	184	도	178.0	144.0		
3417	중동	273	186	도	5.0	5.0		
3418	중동	273	189	도	2.0	2.0	중동 274	
3419	중동	273	190	도	147.0	147.0		
3420	중동	273	192	대	214.0	214.0	내흥동 419	
3421	중동	273	193	도	17.0	17.0	중동 258	
3422	중동	273	194	도	17.0	17.0	274	
3423	중동	273	195	도	9.0	9.0	274	
3424	중동	273	196	도	94.0	94.0		
3425	중동	273	197	대	342.0	342.0	충청남도 서천군 장항읍 신창리 340-25	
3426	중동	273	200	대	98.0	98.0	옥구군옥도면어청도리301	

순번	행정동	지번		지목	지적면적(㎡)	편입면적(㎡)	소유자주소	비고
		본번	부번					
3427	중동	273	201	도	14.0	14.0	중동 274	
3428	중동	273	202	도	19.0	19.0	237-6	
3429	중동	273	204	대	94.0	94.0	237-6	
3430	중동	273	205	대	93.0	93.0	273-205	
3431	중동	273	206	도	24.0	24.0	중동 274	
3432	중동	273	207	대	81.0	81.0	273-207	
3433	중동	273	208	대	12.0	12.0	나운동 489 금호타운아파트 101동 303호	
3434	중동	273	209	대	76.0	76.0	273	
3435	중동	273	210	대	80.0	59.0	273-210	
3436	중동	273	212	대	61.0	61.0		
3437	중동	273	213	대	57.0	57.0	경기도 파주시 김산동 130-8 성원포레스타운 109동 101호	
3438	중동	273	214	대	4.0	4.0		
3439	중동	273	215	전	52.0	52.0		
3440	중동	273	216	대	42.0	42.0		
3441	중동	273	217	대	9.0	9.0		
3442	중동	273	218	대	42.0	42.0	237-6	
3443	중동	273	219	장	274.0	270.0		
3444	중동	273	220	장	126.0	126.0	전라북도 전주시 완산구 삼천동1가 705-7 우성아파트 3동 316호	
3445	중동	273	222	전	24.0	24.0		
3446	중동	273	223	전	196.0	196.0		
3447	중동	273	224	전	8.0	8.0	중동 274	
3448	중동	273	225	대	45.0	45.0		
3449	중동	273	226	대	26.0	26.0	전라북도 군산시 중동 273-80	
3450	중동	273	227	대	17.0	17.0		
3451	중동	273	228	대	5.0	5.0	전라북도 군산시 중동 273-80	
3452	중동	273	229	대	28.0	28.0		
3453	중동	273	230	대	50.0	50.0		
3454	중동	273	231	대	66.0	66.0	274-228	
3455	중동	273	232	대	56.0	56.0		
3456	중동	273	233	대	68.0	68.0	중동 273	
3457	중동	273	234	대	26.0	26.0		
3458	중동	273	235	대	6.0	6.0		
3459	중동	273	236	대	4.0	4.0		
3460	중동	273	237	대	93.0	93.0		
3461	중동	273	238	대	1.0	1.0		
3462	중동	273	239	대	52.0	52.0		
3463	중동	273	240	대	34.0	34.0		
3464	중동	273	241	대	50.0	50.0		
3465	중동	273	249	장	250.0	5.0		
3466	중동	273	250	대	4.0	4.0		
3467	중동	273	251	대	3.0	3.0		
3468	중동	274	9	대	198.0	198.0	나운동 155-10 동신아파트 106동 1101호	
3469	중동	274	10	도	5,064.0	5,064.0		
3470	중동	274	11	대	258.0	258.0	중동 274	
3471	중동	274	12	대	436.0	436.0	전라북도 군산시 경암동 640-7	
3472	중동	274	13	대	121.0	121.0	중동 274-13	
3473	중동	274	14	대	27.0	27.0	전라북도 전주시 완산구 서신동 764-2 제일.비사별아파트 104동 505호	
3474	중동	274	15	대	86.0	86.0	전라북도 전주시 완산구 서신동 764-2 제일.비사별아파트 104동 505호	
3475	중동	274	16	대	3,093.0	3,093.0	서울 강남구 대치동890-56	

순번	행정동	지번		지목	지적면적(㎡)	편입면적(㎡)	소유자주소	비고
		본번	부번					
3476	중동	274	17	대	80.0	80.0	충남 서산시 대산읍 대죽리 640-6	
3477	중동	274	18	대	112.0	112.0	서울 강남구 대치동890-56	
3478	중동	274	19	중	3,174.0	3,174.0	서울시 강남구 대치동890-56	
3479	중동	274	20	대	711.0	711.0	서울 동작구 사당동 59-17	
3480	중동	274	22	대	231.0	231.0	개정동548	
3481	중동	274	23	대	139.0	139.0	서울시 성동구 사근동 149-38	
3482	중동	274	24	대	298.0	298.0	경암동609-130	
3483	중동	274	25	대	245.0	245.0	전주시 완산구 서신동 765-1 동아아파트 103-504	
3484	중동	274	26	대	102.0	102.0	전라북도 군산시 수송동 33-1 수송동제일아파트 104동 1410호	
3485	중동	274	27	대	288.0	288.0	서울시 금천구 시흥동860-34	
3486	중동	274	28	대	248.0	248.0	전라북도 군산시 중동 274-28	
3487	중동	274	29	대	69.0	69.0	274-29	
3488	중동	274	30	대	149.0	149.0	274	
3489	중동	274	31	대	172.0	172.0	274-31	
3490	중동	274	32	대	155.0	155.0	354	
3491	중동	274	33	대	202.0	202.0	고양시 일산동구 마두동 843-2	
3492	중동	274	34	대	145.0	145.0	옥서면 선연리1317	
3493	중동	274	35	대	288.0	288.0	금광동172 삼성아파트6동907호	
3494	중동	274	36	대	179.0	179.0	전라북도 전주시 덕진구 덕진동2가 168-58	
3495	중동	274	37	대	152.0	152.0	274-37	
3496	중동	274	38	대	112.0	112.0	274-38	
3497	중동	274	39	도	17.0	17.0		
3498	중동	274	41	대	189.0	189.0	전라북도 군산시 중동 274-41	
3499	중동	274	42	대	110.0	110.0	조촌동791-1	
3500	중동	274	43	대	73.0	73.0	군산시 중동 274-43	
3501	중동	274	44	대	592.0	592.0	신영동 14-18	
3502	중동	274	46	대	321.0	321.0	신영동 14-18	
3503	중동	274	47	대	119.0	119.0	신영동14-18	
3504	중동	274	48	대	50.0	50.0	274-48	
3505	중동	274	49	대	112.0	112.0	신영동 14-18	
3506	중동	274	50	대	225.0	225.0	신영동14-18	
3507	중동	274	51	대	32.0	32.0	274-51	
3508	중동	274	52	대	60.0	60.0	274-52	
3509	중동	274	53	대	684.0	684.0	김제시 요촌동 291-3	
3510	중동	274	54	대	281.0	281.0	경암동685-3	
3511	중동	274	55	대	195.0	195.0	신영동15-10	
3512	중동	274	56	대	210.0	210.0	신영동6-64	
3513	중동	274	57	대	52.0	52.0	274-342	
3514	중동	274	58	대	76.0	76.0	중동 274	
3515	중동	274	60	대	87.0	87.0	문화동 900-25	
3516	중동	274	61	대	585.0	585.0	부산시 동래구 사직동 155-41	
3517	중동	274	63	대	117.0	117.0	274-63	
3518	중동	274	65	대	106.0	106.0	274-63	
3519	중동	274	66	대	109.0	109.0	274-63	
3520	중동	274	68	대	69.0	69.0	경암동640-18	
3521	중동	274	69	대	66.0	66.0	전주시완산구중화산동1가298-11	
3522	중동	274	70	대	69.0	69.0	274-70	
3523	중동	274	71	대	248.0	248.0	274-71	
3524	중동	274	72	대	261.0	261.0	서울특별시 서초구 잠원동 57 대립아파트 6동 307호	

순번	행정동	지번		지목	지적면적(㎡)	편입면적(㎡)	소유자주소	비고
		본번	부번					
3525	중동	274	73	대	172.0	172.0	274-73	
3526	중동	274	74	대	145.0	145.0	274-74	
3527	중동	274	75	대	383.0	383.0	중동274-75	
3528	중동	274	76	대	122.0	122.0	군산시 금암동 73-98	
3529	중동	274	77	대	555.0	555.0	금암동73-104	
3530	중동	274	78	대	157.0	157.0	274-78	
3531	중동	274	79	대	235.0	235.0	전라북도 군산시 평화동 52-2	
3532	중동	274	80	도	155.0	155.0		
3533	중동	274	81	대	413.0	413.0	서울시 구로구 구로동442-55	
3534	중동	274	83	도	67.0	67.0		
3535	중동	274	84	대	224.0	224.0		
3536	중동	274	85	대	43.0	43.0	274-85	
3537	중동	274	86	대	50.0	50.0	서울시 성동구 사근동 149-38	
3538	중동	274	87	대	76.0	76.0	274-87	
3539	중동	274	88	대	163.0	163.0	274-88	
3540	중동	274	89	도	69.0	69.0		
3541	중동	274	90	대	79.0	79.0	전라북도 군산시 중동 274-90	
3542	중동	274	91	대	162.0	162.0	전라북도 군산시 죽성동 29-5	
3543	중동	274	92	대	17.0	17.0	중동 274	
3544	중동	274	93	대	36.0	36.0	서울 중구 무교동 12	
3545	중동	274	95	대	116.0	116.0	서울 중구 무교동 12	
3546	중동	274	96	도	337.0	337.0		
3547	중동	274	97	대	95.0	95.0		
3548	중동	274	98	대	16.0	16.0	군산시 경암동 651-21	
3549	중동	274	99	대	161.0	161.0	274-99	
3550	중동	274	100	대	66.0	66.0	군산시 소룡동 857 그린서해맨션 101동 201호	
3551	중동	274	101	차	56.0	56.0	군산시 중동 274-315	
3552	중동	274	102	대	30.0	30.0	274-102	
3553	중동	274	103	대	23.0	23.0	289	
3554	중동	274	104	대	86.0	86.0	경기도 동두천시 지행동 270-3 지행주공아파트 205-1003	
3555	중동	274	105	대	218.0	218.0	구암동65 현대아파트 105동502호	
3556	중동	274	106	대	235.0	235.0	금암동 3-13	
3557	중동	274	107	대	31.0	31.0		
3558	중동	274	108	대	15.0	15.0		
3559	중동	274	109	대	38.0	38.0	274-109	
3560	중동	274	111	대	82.0	82.0	중동 274	
3561	중동	274	112	대	90.0	90.0	군산시 중동 274-112	
3562	중동	274	113	대	7.0	7.0		
3563	중동	274	114	대	155.0	155.0	274-114	
3564	중동	274	115	대	93.0	93.0	274-115	
3565	중동	274	116	대	30.0	30.0	전라북도군산시나운동527 나운2차현대아파트 201동 1008호	
3566	중동	274	117	대	959.0	959.0	274-47	
3567	중동	274	118	대	72.0	72.0		
3568	중동	274	119	도	7.0	7.0		
3569	중동	274	120	도	83.0	83.0		
3570	중동	274	121	대	274.0	274.0		
3571	중동	274	122	대	27.0	27.0		
3572	중동	274	123	대	92.0	92.0	274-123	
3573	중동	274	124	대	118.0	118.0	광주광역시 광산구 운남동 777-1 주공아파트 302동 1503호	

순번	행정동	지번		지목	지적면적(㎡)	편입면적(㎡)	소유자주소	비고
		본번	부번					
3574	중동	274	125	대	157.0	157.0	서울특별시 마포구 창전동 440 창전동현대홈타운 102-502	
3575	중동	274	127	대	60.0	60.0	옥구군 임피면 보석리483	
3576	중동	274	128	대	50.0	50.0	옥구군 임피면 보석리483	
3577	중동	274	130	대	83.0	83.0	군산시 중동 274-130	
3578	중동	274	131	대	58.0	58.0	274-131	
3579	중동	274	132	대	69.0	69.0	전라북도 군산시 금암동 139-30	
3580	중동	274	135	대	344.0	344.0	전라북도 군산시 문화동 26 삼성아파트 6-1104	
3581	중동	274	136	대	17.0	17.0	전라북도 군산시 중동 274-41	
3582	중동	274	137	대	33.0	33.0	전라북도 군산시 중동 274-41	
3583	중동	274	138	대	10.0	10.0	중동 274	
3584	중동	274	139	대	3.0	3.0	신영동 14-18	
3585	중동	274	140	대	7.0	7.0	신영동14-18	
3586	중동	274	141	대	165.0	165.0	경암동539-9새한아파트103동1001호	
3587	중동	274	142	대	116.0	116.0	경암동 570-63	
3588	중동	274	143	도	79.0	79.0		
3589	중동	274	145	대	3.0	3.0		
3590	중동	274	146	대	10.0	10.0	금암동 274-164	
3591	중동	274	148	대	43.0	43.0	전라북도 군산시 금암동 274-168	
3592	중동	274	149	대	93.0	93.0	금암동274-149	
3593	중동	274	150	대	360.0	360.0	서울 강남구 개포동185주공아파트605동1108호	
3594	중동	274	151	대	83.0	83.0	군산시 옥도면 개야도리 386	
3595	중동	274	152	대	66.0	66.0	나운동 1155-9현대백조아파트 105동404호	
3596	중동	274	153	대	109.0	109.0		
3597	중동	274	154	대	116.0	116.0	금암동274-154	
3598	중동	274	155	대	86.0	86.0	274-155	
3599	중동	274	156	대	251.0	251.0	충청남도 아산시 권곡동 546-4	
3600	중동	274	157	대	79.0	79.0		
3601	중동	274	158	대	69.0	69.0	금암동274-158	
3602	중동	274	159	도	86.0	86.0		
3603	중동	274	160	대	13.0	13.0	금암동274-158	
3604	중동	274	161	대	56.0	56.0	274-81	
3605	중동	274	162	대	70.0	70.0	금암동274-162	
3606	중동	274	163	대	69.0	69.0		
3607	중동	274	164	대	83.0	83.0	금암동 274-164	
3608	중동	274	165	대	129.0	129.0	금암동 274-165	
3609	중동	274	166	대	218.0	218.0	금암동 274-166	
3610	중동	274	167	대	182.0	182.0	금암동274-136	
3611	중동	274	168	대	96.0	96.0	전라북도 군산시 금암동 274-168	
3612	중동	274	169	대	468.0	468.0	수송동 444-33	
3613	중동	274	170	대	112.0	112.0	274	
3614	중동	274	171	대	1,088.0	1,088.0	신영동 14-3	
3615	중동	274	176	대	162.0	162.0	중동 274	
3616	중동	274	179	대	40.0	40.0	신영동 14-18	
3617	중동	274	180	대	7.0	7.0	신영동 14-18	
3618	중동	274	181	대	7.0	7.0		
3619	중동	274	182	대	175.0	175.0	경상남도 마산시 양덕동 5 경남아파트 1동 902호	
3620	중동	274	183	대	165.0	165.0	전라북도 군산시 경암동 640-7	
3621	중동	274	184	대	139.0	139.0	274-55	
3622	중동	274	185	대	76.0	76.0	274-53	
3623	중동	274	186	대	126.0	126.0	나운동1255-8현대아파트104동707호	
3624	중동	274	187	대	172.0	172.0	서울시 노원구 공릉동415-75	

순번	행정동	지번		지목	지적면적(㎡)	편입면적(㎡)	소유자주소	비고
		본번	부번					
3625	중동	274	188	대	86.0	86.0	274-188	
3626	중동	274	190	대	83.0	83.0	경기도 광주시 오포읍 양벌리 347 대주파크빌1차 109동 1401호	
3627	중동	274	191	대	76.0	76.0	전라북도 군산시 중동 274-191	
3628	중동	274	193	대	258.0	258.0	영동 11-2	
3629	중동	274	194	대	133.0	133.0	고흥군 봉래면 예내리 162	
3630	중동	274	195	대	121.0	121.0	전주시 덕진구 진북동 416 진북동우성아파트 120동 303호	
3631	중동	274	196	대	127.0	127.0	274-196	
3632	중동	274	197	대	159.0	159.0	산북동 3542 산북주공아파트 111동 103호	
3633	중동	274	198	대	248.0	248.0	전라북도 군산시 월명동 23-1다원클래시움아파트 202동 602호	
3634	중동	274	200	도	53.0	53.0		
3635	중동	274	201	도	3,927.0	3,927.0		
3636	중동	274	202	대	347.0	347.0		
3637	중동	274	203	대	53.0	53.0	274-203	
3638	중동	274	204	도	63.0	63.0		
3639	중동	274	205	도	89.0	89.0		
3640	중동	274	207	도	33.0	33.0		
3641	중동	274	208	대	43.0	43.0	경기도 동두천시 상패동 14-11	
3642	중동	274	209	대	43.0	43.0	금암동 274-125	
3643	중동	274	210	대	43.0	43.0	금암동 274-123	
3644	중동	274	211	대	43.0	43.0	금암동 274-12	
3645	중동	274	220	대	284.0	284.0		
3646	중동	274	221	대	43.0	43.0		
3647	중동	274	222	대	136.0	136.0	중동 274	
3648	중동	274	223	대	43.0	43.0		
3649	중동	274	224	대	60.0	60.0	295-3	
3650	중동	274	225	대	76.0	76.0	중동 351	
3651	중동	274	226	대	76.0	76.0	274-243	
3652	중동	274	227	대	59.0	59.0	군산시 중동 274-118	
3653	중동	274	228	대	793.0	793.0	274-228	
3654	중동	274	229	대	70.0	70.0	274	
3655	중동	274	230	대	93.0	93.0	충청남도 당진군 합덕읍 운산리 35	
3656	중동	274	231	대	251.0	251.0	중동 274	
3657	중동	274	232	대	86.0	86.0	274-231	
3658	중동	274	233	대	96.0	96.0	명산동9-14	
3659	중동	274	234	대	103.0	103.0	전라북도 군산시 산북동 3589 하늘가아파트 601호	
3660	중동	274	235	대	152.0	152.0	274-235	
3661	중동	274	236	대	83.0	83.0	전라북도 군산시 경암동 647-7	
3662	중동	274	237	대	60.0	60.0	274-237	
3663	중동	274	238	대	89.0	89.0	274-238	
3664	중동	274	239	대	42.0	42.0		
3665	중동	274	240	대	89.0	89.0	전라북도 익산시 동산동 995-5 동산우남아파트 108동 103호	
3666	중동	274	241	대	43.0	43.0	전라북도 군산시 중동 270-55	
3667	중동	274	242	대	11.0	11.0	전라북도 군산시 중동 270-55	
3668	중동	274	244	대	208.0	208.0	274-244	
3669	중동	274	245	대	83.0	83.0	내초동36	
3670	중동	274	247	대	172.0	172.0	274-247	
3671	중동	274	248	대	53.0	53.0	중동 273	
3672	중동	274	249	대	122.0	122.0	274-249	
3673	중동	274	250	대	175.0	175.0	274-118	
3674	중동	274	251	대	76.0	76.0	전라남도 여수시 화장동 882 주공아파트 313-501	

순번	행정동	지번		지목	지적면적(m ²)	편입면적(m ²)	소유자주소	비고
		본번	부번					
3675	중동	274	252	대	76.0	76.0		
3676	중동	274	253	도	17.0	17.0		
3677	중동	274	254	대	66.0	66.0	전라북도 고창군 성내면 신대리 495-5	
3678	중동	274	255	대	76.0	76.0	274	
3679	중동	274	256	대	129.0	129.0	경암동 653-17	
3680	중동	274	257	대	60.0	60.0	273-72	
3681	중동	274	258	대	84.0	84.0		
3682	중동	274	259	대	182.0	182.0	서울강남구역삼동814	
3683	중동	274	260	대	33.0	33.0	274-319	
3684	중동	274	261	대	119.0	119.0	경기도 성남시 분당구 서현동 92 현대아파트 414동 602호	
3685	중동	274	262	대	59.0	59.0	군산시 소룡동 1323-13 동아아파트 106동 1203호	
3686	중동	274	263	대	33.0	33.0	274-263	
3687	중동	274	264	대	50.0	50.0	익산군 함열면 와리 1009	
3688	중동	274	265	대	116.0	116.0	전주시 덕진구 인후동2가 1550-5	
3689	중동	274	266	대	43.0	43.0	중동 274	
3690	중동	274	267	대	76.0	76.0	경암동 658-13	
3691	중동	274	269	대	70.0	70.0	조촌동903-2현대아파트106동401호	
3692	중동	274	270	대	15.0	15.0		
3693	중동	274	271	대	7.0	7.0	281	
3694	중동	274	272	대	136.0	136.0		
3695	중동	274	273	대	30.0	30.0	254	
3696	중동	274	274	대	86.0	86.0	254	
3697	중동	274	275	대	172.0	172.0	중동 274-275	
3698	중동	274	276	대	122.0	122.0	274-276	
3699	중동	274	277	대	83.0	83.0	269-1	
3700	중동	274	278	대	79.0	79.0	서수면 관원리 산79-1	
3701	중동	274	279	대	60.0	60.0	274-279	
3702	중동	274	280	대	56.0	56.0		
3703	중동	274	281	대	53.0	53.0		
3704	중동	274	282	대	53.0	53.0		
3705	중동	274	283	대	36.0	36.0		
3706	중동	274	284	대	43.0	43.0		
3707	중동	274	285	대	96.0	96.0	274-285	
3708	중동	274	287	대	43.0	43.0	274-287	
3709	중동	274	288	대	11.0	11.0		
3710	중동	274	289	대	60.0	60.0	274-289	
3711	중동	274	290	대	46.0	46.0	수송동69-2현대아파트105동1005호	
3712	중동	274	291	대	76.0	76.0		
3713	중동	274	293	도	62.0	62.0		
3714	중동	274	296	대	23.0	23.0		
3715	중동	274	305	대	47.0	47.0		
3716	중동	274	306	도	60.0	60.0		
3717	중동	274	307	도	17.0	17.0		
3718	중동	274	308	도	30.0	30.0		
3719	중동	274	309	도	152.0	152.0		
3720	중동	274	310	대	136.0	136.0	서울특별시 성동구 성수동2가 268-5 홍익빌라 3층 306호	
3721	중동	274	312	도	241.0	241.0		
3722	중동	274	314	대	99.0	99.0	274-314	
3723	중동	274	315	대	60.0	60.0	274-315	
3724	중동	274	316	대	350.0	350.0		
3725	중동	274	317	대	332.0	332.0		
3726	중동	274	319	대	109.0	109.0	274-319	

순번	행정동	지번		지목	지적면적(m ²)	편입면적(m ²)	소유자주소	비고
		본번	부번					
3727	중동	274	320	도	17.0	17.0		
3728	중동	274	321	대	63.0	63.0	336-1	
3729	중동	274	322	대	13.0	13.0	신평동1000-2	
3730	중동	274	323	대	50.0	50.0	전라북도 군산시 나운동 1525 수송금호어울림아파트 103동 1102호	
3731	중동	274	326	대	58.0	58.0	군산시 삼학동 323-7	
3732	중동	274	327	대	109.0	109.0	274-187	
3733	중동	274	328	대	93.0	93.0	군산시 중동 274-328	
3734	중동	274	329	대	139.0	139.0		
3735	중동	274	331	대	89.0	89.0	274-87	
3736	중동	274	332	대	175.0	175.0	금동 45	
3737	중동	274	333	대	167.0	167.0	경암동650-23	
3738	중동	274	334	도	83.0	83.0	전주시 완산구 남노송동 78-3	
3739	중동	274	335	대	324.0	324.0	미원동 245	
3740	중동	274	336	대	129.0	129.0	274-336	
3741	중동	274	337	대	128.0	128.0	옥산면 쌍봉리456	
3742	중동	274	339	도	42.0	42.0		
3743	중동	274	341	대	147.0	147.0	중동274-341	
3744	중동	274	342	대	164.0	164.0	전라북도 군산시 중동 274-342	
3745	중동	274	343	대	102.0	102.0	전라북도 군산시 중동 274-41	
3746	중동	274	344	대	15.0	15.0	274-284	
3747	중동	274	345	대	178.0	178.0	281	
3748	중동	274	346	대	33.0	33.0		
3749	중동	274	347	대	2.0	2.0		
3750	중동	274	348	대	35.0	35.0	부산 동래구76-13명진아파트206호	
3751	중동	274	349	도	26.0	26.0		
3752	중동	274	350	대	120.0	120.0	서울시 강남구 역삼동690-18	
3753	중동	274	351	도	27.0	27.0	274-276	
3754	중동	274	352	대	74.0	74.0	274-227	
3755	중동	274	353	도	7.0	7.0		
3756	중동	274	354	대	17.0	17.0	274-357	
3757	중동	274	355	대	61.0	61.0	274-357	
3758	중동	274	356	대	65.0	65.0	274-228	
3759	중동	274	357	대	88.0	88.0	274	
3760	중동	274	358	대	28.0	28.0	274	
3761	중동	274	359	대	167.0	167.0	신영동13-9	
3762	중동	274	360	대	63.0	63.0	조촌동910-2	
3763	중동	274	361	대	71.0	71.0	274-361	
3764	중동	274	362	대	5.0	5.0	조촌동910-2	
3765	중동	274	363	대	173.0	173.0	군산시 중동 274-363	
3766	중동	274	364	대	111.0	111.0	군산시 중동 274-364	
3767	중동	274	365	대	61.0	61.0	274-118	
3768	중동	274	366	대	88.0	88.0	군산시 나운동 45 주공영구임대아파트 403동 1009호	
3769	중동	274	367	대	67.0	67.0	274-118	
3770	중동	274	368	대	12.0	12.0		
3771	중동	274	369	대	127.0	127.0	274-118	
3772	중동	274	371	대	20.0	20.0	274-118	
3773	중동	274	372	대	61.0	61.0		
3774	중동	274	373	대	25.0	25.0	274-118	
3775	중동	274	374	대	236.0	236.0		
3776	중동	274	375	대	74.0	74.0	274-229	
3777	중동	274	376	대	45.0	45.0	274-376	
3778	중동	274	377	대	74.0	74.0	274-118	

순번	행정동	지번		지목	지적면적(㎡)	편입면적(㎡)	소유자주소	비고
		본번	부번					
3779	중동	274	378	대	9.0	9.0	군산시 경암동 651-21	
3780	중동	274	379	대	1.0	1.0		
3781	중동	274	380	대	60.0	60.0	274-380	
3782	중동	274	381	대	80.0	80.0		
3783	중동	274	382	대	41.0	41.0	274-258	
3784	중동	274	383	도	9.0	9.0	조촌동 791-1	
3785	중동	274	384	대	14.0	14.0	274-234	
3786	중동	274	385	대	42.0	42.0	274-235	
3787	중동	274	386	대	10.0	10.0		
3788	중동	274	387	대	74.0	74.0	273-64	
3789	중동	274	388	대	100.0	100.0	전라북도 군산시 소룡동 1355-13	
3790	중동	274	389	대	78.0	78.0		
3791	중동	274	390	대	563.0	563.0		
3792	중동	274	391	대	4.0	4.0		
3793	중동	274	392	대	81.0	81.0	전라북도 군산시 중동 322	
3794	중동	274	393	대	146.0	146.0	동홍남동398-5	
3795	중동	274	394	대	18.0	18.0	274-118	
3796	중동	274	395	대	71.0	71.0	옥구군 서수면 축동리624-1	
3797	중동	274	396	대	29.0	29.0	서수면 축동리624-1	
3798	중동	274	397	대	75.0	75.0	274-118	
3799	중동	274	398	대	91.0	91.0	274-118	
3800	중동	274	399	대	4.0	4.0		
3801	중동	274	400	대	33.0	33.0	서홍남동 812-4 고려타운1차아파트 3동 205호	
3802	중동	274	401	대	13.0	13.0	274-118	
3803	중동	274	402	대	75.0	75.0	동홍남동398-5	
3804	중동	274	403	대	67.0	67.0	동홍남동398-5	
3805	중동	274	404	대	36.0	36.0	274-317	
3806	중동	274	405	대	61.0	61.0		
3807	중동	274	406	대	55.0	55.0	274-406	
3808	중동	274	407	대	83.0	83.0	문화동 26 삼성아파트 5동 103호	
3809	중동	274	408	대	53.0	53.0	274-317	
3810	중동	274	409	대	14.0	14.0	274-317	
3811	중동	274	410	대	79.0	79.0	서울 강남구 대치동890-56	
3812	중동	274	411	대	81.0	81.0	274-337	
3813	중동	274	412	대	90.0	90.0	273-72	
3814	중동	274	413	대	34.0	34.0	274-118	
3815	중동	274	414	대	6.0	6.0	274-118	
3816	중동	274	415	대	20.0	20.0		
3817	중동	274	417	대	23.0	23.0	274-118	
3818	중동	274	418	도	3.0	3.0		
3819	중동	274	420	대	11.0	11.0		
3820	중동	274	421	대	122.0	122.0	273-85	
3821	중동	274	422	도	72.0	72.0		
3822	중동	274	423	도	13.0	13.0	274-118	
3823	중동	274	425	도	8.0	8.0		
3824	중동	274	427	도	564.0	564.0		
3825	중동	274	428	대	1.0	1.0		
3826	중동	274	430	대	13.0	13.0	문화동 900-25	
3827	중동	274	433	대	173.0	173.0	274-433	
3828	중동	274	434	도	167.0	167.0		
3829	중동	274	436	대	17.0	17.0		
3830	중동	274	439	대	173.0	173.0		

순번	행정동	지번		지목	지적면적(㎡)	편입면적(㎡)	소유자주소	비고
		본번	부번					
3831	중동	274	440	대	394.0	394.0		
3832	중동	274	441	도	401.0	401.0		
3833	중동	274	444	대	20.0	20.0		
3834	중동	274	450	대	2.0	2.0		
3835	중동	274	452	대	63.0	63.0		
3836	중동	274	456	대	1.0	1.0		
3837	중동	274	459	도	441.0	441.0		
3838	중동	274	463	대	2.0	2.0	274-131	
3839	중동	274	465	도	15.0	15.0	전주시 덕진구 송천동1가 605-4 한양아파트 102동 303호	
3840	중동	274	466	도	7.0	7.0	전주시 덕진구 송천동1가 605-4 한양아파트 102동 303호	
3841	중동	274	469	도	3.0	3.0		
3842	중동	274	470	도	37.0	37.0		
3843	중동	274	472	도	7.0	7.0	서울시 구로구 구로동442-55	
3844	중동	274	473	도	3.0	3.0	서울시 구로구 구로동442-55	
3845	중동	274	474	도	2.0	2.0		
3846	중동	274	475	도	63.0	63.0		
3847	중동	274	481	도	38.0	38.0		
3848	중동	274	482	도	31.0	31.0		
3849	중동	274	488	대	53.0	53.0	274-488	
3850	중동	274	489	대	3.0	3.0		
3851	중동	274	490	대	117.0	117.0		
3852	중동	274	491	대	19.0	19.0		
3853	중동	274	492	대	2.0	2.0	서울시 강남구 역삼동 814	
3854	중동	274	493	대	1.0	1.0		
3855	중동	274	494	대	21.0	21.0		
3856	중동	274	495	대	11.0	11.0		
3857	중동	274	496	대	58.0	58.0		
3858	중동	274	497	대	2.0	2.0		
3859	중동	274	498	대	2.0	2.0	289	
3860	중동	274	499	도	145.0	145.0		
3861	중동	274	501	대	4.0	4.0		
3862	중동	274	502	도	74.0	74.0		
3863	중동	274	503	도	234.0	234.0		
3864	중동	274	504	대	4.0	4.0		
3865	중동	274	506	대	39.0	39.0	274-123	
3866	중동	274	507	대	57.0	57.0	광주광역시 광산구 운남동 777-1 주공아파트 302동 1503호	
3867	중동	274	508	대	76.0	76.0		
3868	중동	274	509	대	23.0	23.0	274-131	
3869	중동	274	510	대	134.0	134.0	258	
3870	중동	274	511	대	20.0	20.0		
3871	중동	274	512	대	15.0	15.0		
3872	중동	274	513	대	103.0	103.0	274-319	
3873	중동	274	514	도	7.0	7.0	274-63	
3874	중동	275	1	대	93.0	93.0	전라북도 군산시 대야면 지경리 728-1	
3875	중동	275	3	도	56.0	56.0		
3876	중동	276	1	대	282.0	282.0	전라북도 군산시 옥도면 개야도리 14-2	
3877	중동	276	2	대	215.0	215.0	군산시 중동 276-2	
3878	중동	276	3	도	61.0	61.0		
3879	중동	276	4	대	103.0	103.0	276	
3880	중동	276	5	대	76.0	76.0	순창군 동계면 이동리247	
3881	중동	276	6	대	73.0	73.0	276-6	
3882	중동	277	0	대	327.0	327.0	조촌동773-8	

순번	행정동	지번		지목	지적면적(㎡)	편입면적(㎡)	소유자주소	비고
		본번	부번					
3883	중동	279	1	대	133.0	133.0	279-1	
3884	중동	279	3	도	89.0	89.0		
3885	중동	280	1	대	153.0	153.0	문화동 913-27	
3886	중동	280	3	도	7.0	7.0	문화동 913-27	
3887	중동	281	0	대	96.0	96.0	금암동 284-56	
3888	중동	282	1	대	160.0	160.0	282-1	
3889	중동	282	2	대	131.0	131.0	서울시 송파구 가락동 199 가락프라자아파트 7동 905호	
3890	중동	282	5	대	4.0	4.0	서울시 송파구 가락동 199 가락프라자아파트 7동 905호	
3891	중동	283	1	대	39.0	39.0		
3892	중동	283	2	대	289.0	289.0	전북 부안군 백산면 대수리576	
3893	중동	283	3	대	1.0	1.0		
3894	중동	283	4	대	2.0	2.0	전북 부안군 백산면 대수리 576	
3895	중동	286	2	전	16.0	16.0		
3896	중동	286	4	도	186.0	186.0		
3897	중동	286	5	전	7.0	7.0		
3898	중동	287	0	대	225.0	225.0	서울시 송파구 가락동 199 가락프라자아파트 7동 905호	
3899	중동	287	2	대	8.0	8.0	서울시 송파구 가락동 199 가락프라자아파트 7동 905호	
3900	중동	289	0	대	221.0	221.0	동빙정1정목284	
3901	중동	289	1	대	47.0	47.0	동빙정1정목284	
3902	중동	290	0	대	173.0	173.0	사정동 100 금호타운아파트 203동 1501호	
3903	중동	290	1	대	108.0	108.0	290-1	
3904	중동	291	0	대	403.0	403.0	내초동36	
3905	중동	291	1	대	14.0	14.0	290-1	
3906	중동	292	0	대	104.0	104.0	292	
3907	중동	293	0	대	71.0	71.0		
3908	중동	293	1	대	5.0	5.0		
3909	중동	294	1	대	86.0	86.0	군산시 중동 294-1	
3910	중동	294	2	대	115.0	115.0	서울특별시 광진구 중곡동 85-17 102호	
3911	중동	294	4	대	55.0	55.0		
3912	중동	295	1	대	43.0	43.0		
3913	중동	295	2	대	89.0	89.0		
3914	중동	295	3	대	109.0	109.0	구암동 324-14	
3915	중동	296	0	대	97.0	97.0	329-1	
3916	중동	296	1	도	217.0	217.0		
3917	중동	297	0	대	208.0	208.0	옥구군 서수면 축동리 599	
3918	중동	298	0	대	172.0	172.0	298	
3919	중동	299	1	대	198.0	198.0	개복동 3-8	
3920	중동	299	2	대	99.0	99.0	299-2	
3921	중동	299	3	대	69.0	69.0	299-3	
3922	중동	300	0	대	76.0	76.0		
3923	중동	300	1	대	122.0	122.0	300-1	
3924	중동	300	2	도	139.0	139.0		
3925	중동	300	3	대	43.0	43.0		
3926	중동	301	1	대	125.0	125.0	중동 301	
3927	중동	301	2	대	40.0	40.0	조촌동 242	
3928	중동	301	3	도	84.0	84.0		
3929	중동	301	5	대	1.0	1.0	조촌동 242	
3930	중동	302	0	대	63.0	63.0	302	
3931	중동	303	0	대	102.0	102.0	302	
3932	중동	304	1	대	156.0	156.0	304-1	
3933	중동	304	2	도	32.0	32.0		

순번	행정동	지번		지목	지적면적(㎡)	편입면적(㎡)	소유자주소	비고
		본번	부번					
3934	중동	305	0	대	74.0	74.0	서울 관악구 봉천동180-175세하빌라201호	
3935	중동	305	1	도	179.0	179.0		
3936	중동	305	2	대	7.0	7.0	전라북도 군산시 문화동 878-25	
3937	중동	306	0	대	214.0	214.0	전라북도 군산시 문화동 878-25	
3938	중동	307	0	대	21.0	21.0	339	
3939	중동	307	1	도	70.0	70.0		
3940	중동	307	2	대	7.0	7.0	중동 234	
3941	중동	307	3	대	5.0	5.0	중동 234	
3942	중동	307	4	대	8.0	8.0	중동 234	
3943	중동	308	0	대	15.0	15.0		
3944	중동	308	2	대	2.0	2.0		
3945	중동	309	1	대	97.0	97.0		
3946	중동	309	2	대	77.0	77.0		
3947	중동	309	3	대	2.0	2.0		
3948	중동	310	0	대	292.0	292.0	충청남도 연기군 조치원읍 신흥리 398 푸르지오아파트 110동 104호	
3949	중동	310	2	대	6.0	6.0	충청남도 연기군 조치원읍 신흥리 398 푸르지오아파트 110동 104호	
3950	중동	311	0	대	258.0	258.0	대전광역시 중구 문창동 10-63	
3951	중동	312	2	도	138.0	138.0		
3952	중동	313	0	대	7.0	7.0	송창동3-24 송창연립 다동202호	
3953	중동	313	1	대	49.0	49.0	서울특별시 성북구 보문동2가 180	
3954	중동	313	2	대	17.0	17.0		
3955	중동	313	6	대	1.0	1.0	송창동3-24 송창연립 다동202호	
3956	중동	313	10	대	11.0	11.0	수송동77-52	
3957	중동	314	0	대	134.0	134.0	314	
3958	중동	314	2	대	5.0	5.0	314	
3959	중동	315	0	대	5.0	5.0	314	
3960	중동	315	2	대	79.0	79.0	274-315	
3961	중동	316	0	대	154.0	154.0		
3962	중동	316	1	대	20.0	20.0	313	
3963	중동	316	2	대	2.0	2.0		
3964	중동	316	3	대	15.0	15.0		
3965	중동	316	4	대	13.0	13.0		
3966	중동	316	5	대	4.0	4.0		
3967	중동	317	1	대	27.0	27.0		
3968	중동	317	2	대	250.0	250.0	중동 317-2	
3969	중동	317	3	도	89.0	89.0		
3970	중동	317	4	대	1.0	1.0	중동 317-2	
3971	중동	318	1	대	30.0	30.0		
3972	중동	318	2	대	116.0	116.0	수송동656 동영임대아파트 101동202호	
3973	중동	319	0	대	81.0	81.0	320	
3974	중동	319	1	대	68.0	68.0	320	
3975	중동	320	0	대	76.0	76.0	320	
3976	중동	320	1	대	139.0	139.0	320	
3977	중동	321	1	대	126.0	126.0	전라북도 군산시 중동 321	
3978	중동	321	3	도	3.0	3.0	전라북도 군산시 중동 321	
3979	중동	322	0	대	96.0	96.0	322	
3980	중동	323	0	대	53.0	53.0	중동 274	
3981	중동	324	0	대	33.0	33.0	경기도 수원시 영통구 매탄동 141-10 301호	
3982	중동	325	1	대	112.0	112.0	325	
3983	중동	326	0	대	199.0	199.0	군산시 수송동 442-5 지산연립주택 다동 302호	
3984	중동	326	1	대	93.0	93.0	중동 325	

순번	행정동	지번		지목	지적면적(㎡)	편입면적(㎡)	소유자주소	비고
		본번	부번					
3985	중동	327	0	대	162.0	162.0	군산시 소룡동 1393-40	
3986	중동	328	1	대	149.0	149.0	중동 329-2	
3987	중동	328	2	대	76.0	76.0	중동 325	
3988	중동	329	1	대	172.0	172.0	326	
3989	중동	329	2	대	142.0	142.0	329	
3990	중동	329	3	대	99.0	99.0	329-3	
3991	중동	330	0	대	112.0	112.0	개복동 6-10	
3992	중동	331	1	대	11.0	11.0		
3993	중동	331	2	대	29.0	29.0		
3994	중동	331	3	대	1.0	1.0		
3995	중동	331	4	대	27.0	27.0		
3996	중동	331	5	대	75.0	75.0		
3997	중동	331	6	대	45.0	45.0	331-2	
3998	중동	331	7	대	113.0	113.0		
3999	중동	332	0	대	7.0	7.0	신영동 138	
4000	중동	332	1	대	49.0	49.0	신영동 138	
4001	중동	333	0	대	113.0	113.0	전라북도 군산시 중동 333	
4002	중동	333	2	대	73.0	73.0	전라북도 군산시 경암동 570-54	
4003	중동	333	3	대	1.0	1.0	332	
4004	중동	333	4	대	73.0	73.0	333	
4005	중동	333	5	대	15.0	15.0	전라북도 군산시 경암동 570-54	
4006	중동	333	6	대	11.0	11.0	332	
4007	중동	333	7	대	2.0	2.0	332	
4008	중동	334	0	대	112.0	112.0	군산시 수송동 33-1 제일임대아파트 103동 711호	
4009	중동	334	3	대	14.0	14.0		
4010	중동	335	0	대	132.0	132.0	옥구군 나포면 옥관리 508-4	
4011	중동	335	2	대	93.0	93.0	옥구군 나포면 옥관리 508-4	
4012	중동	336	1	대	24.0	24.0	중동 336	
4013	중동	336	2	대	79.0	79.0	전주시 덕진구 송천동2가206	
4014	중동	336	3	대	16.0	16.0	중동 336	
4015	중동	337	0	대	216.0	216.0	중동 337	
4016	중동	338	0	대	178.0	178.0	나운동 737-1,2 동신진주아파트104동408호	
4017	중동	338	1	대	9.0	9.0		
4018	중동	339	0	대	235.0	235.0	339	
4019	중동	340	0	대	142.0	142.0	339	
4020	중동	342	0	대	298.0	298.0	중동 342	
4021	중동	343	1	대	208.0	208.0	신영동 4-12	
4022	중동	343	2	대	116.0	116.0	신영동 4-12	
4023	중동	344	1	대	73.0	73.0	중동 344-1	
4024	중동	344	2	대	50.0	50.0	서울 강남구 대치동316은마아파트17동1304호	
4025	중동	345	0	대	225.0	225.0	서울특별시 관악구 봉천동 942-19. 3층 301호	
4026	중동	346	0	대	25.0	25.0		
4027	중동	346	1	대	63.0	63.0		
4028	중동	346	2	대	18.0	18.0		
4029	중동	347	2	대	12.0	12.0		
4030	중동	347	3	도	23.0	23.0		
4031	중동	347	4	대	31.0	31.0	중동 351	
4032	중동	347	5	대	10.0	10.0		
4033	중동	347	6	대	34.0	34.0		
4034	중동	347	7	대	32.0	32.0	중동 351	
4035	중동	348	0	도	24.0	24.0		
4036	중동	348	1	도	120.0	120.0		

순번	행정동	지번		지목	지적면적(㎡)	편입면적(㎡)	소유자주소	비고
		본번	부번					
4037	중동	348	2	대	91.0	91.0		
4038	중동	349	1	대	60.0	60.0	262	
4039	중동	349	2	대	150.0	150.0	중동 349	
4040	중동	349	3	대	36.0	36.0	289	
4041	중동	349	4	대	53.0	53.0		
4042	중동	349	5	대	13.0	13.0		
4043	중동	349	6	도	23.0	23.0		
4044	중동	349	7	대	7.0	7.0		
4045	중동	349	8	대	3.0	3.0	365	
4046	중동	350	0	대	203.0	203.0	군산시 중동 350	
4047	중동	350	2	도	24.0	24.0		
4048	중동	351	1	대	6.0	6.0		
4049	중동	351	2	대	63.0	63.0		
4050	중동	352	1	대	201.0	201.0	대야면 보덕리 693-2	
4051	중동	352	3	대	46.0	46.0	중동 352	
4052	중동	352	4	대	187.0	187.0	군산시 금암동 1-1	
4053	중동	352	5	대	206.0	206.0	신영동 65	
4054	중동	352	9	대	42.0	42.0		
4055	중동	353	0	대	216.0	216.0	353	
4056	중동	354	0	대	208.0	208.0	서울 영등포구 양평동 3가 90-1 거성파스텔아파트 104동 2101호	
4057	중동	354	1	대	60.0	60.0	서울 영등포구 양평동 3가 90-1 거성파스텔아파트 104동 2101호	
4058	중동	355	0	대	64.0	64.0	군산시 중동 355	
4059	중동	355	1	대	14.0	14.0	265-75	
4060	중동	355	2	대	1.0	1.0	서울시 성동구 옥수동290-16	
4061	중동	356	0	대	89.0	89.0	356-2	
4062	중동	356	1	대	155.0	155.0	356-1	
4063	중동	356	2	대	71.0	71.0	356	
4064	중동	356	3	대	18.0	18.0	경기도 안양시 동안구 호계동1053-4목련아파트801동302호	
4065	중동	357	0	대	73.0	73.0	경기도 안양시 동안구 호계동1053-4목련아파트801동302호	
4066	중동	358	0	대	175.0	175.0	358	
4067	중동	359	0	대	56.0	56.0	중동 359	
4068	중동	360	0	대	76.0	76.0	중동361-1	
4069	중동	361	1	대	132.0	132.0	중동 361-1	
4070	중동	361	2	대	79.0	79.0		
4071	중동	361	3	대	40.0	40.0	중동 361	
4072	중동	361	4	대	106.0	106.0	361-8	
4073	중동	361	5	대	50.0	50.0	중동 361	
4074	중동	361	6	대	36.0	36.0		
4075	중동	361	7	대	20.0	20.0	361-8	
4076	중동	361	8	대	36.0	36.0	중동 361-8	
4077	중동	362	1	대	89.0	89.0	362-1	
4078	중동	362	3	대	73.0	73.0	군산시 중동 349	
4079	중동	362	4	대	100.0	100.0	362-4	
4080	중동	362	6	대	24.0	24.0	중동 362-6	
4081	중동	362	8	대	36.0	36.0		
4082	중동	362	9	대	40.0	40.0	363-1	
4083	중동	362	10	도	12.0	12.0	362-4	
4084	중동	362	11	도	9.0	9.0	중동 362-6	
4085	중동	363	1	대	30.0	30.0	363-1	
4086	중동	363	2	도	3.0	3.0	서울 동대문구 이문동 326-25호	
4087	중동	0	9763	가		1,070.0		
4088	중앙로1가	21	11	대	46.3	1.0	김제군 백구면 부용리 88-5	

순번	행정동	지번		지목	지적면적(㎡)	편입면적(㎡)	소유자주소	비고
		본번	부번					
4089	중앙로1가	21	12	대	56.2	34.6	나운동155-6롯데아파트302동1302호	
4090	중앙로1가	21	13	대	46.3	46.29	나운동155-6롯데아파트302동1302호	
4091	중앙로1가	21	14	대	56.2	56.2	서울특별시 중랑구 면목동 141-4	
4092	중앙로1가	21	15	대	52.9	52.9	서울 송파구 가락동199가락프라자아파트5동202호	
4093	중앙로1가	21	16	대	52.9	52.9	21-16	
4094	중앙로1가	21	17	대	99.5	99.5	전라북도 군산시 금광동 172 삼성아파트 6동 403호	
4095	중앙로1가	21	18	대	3.0	3.0		
4096	중앙로1가	22	3	대	195.1	79.6	산북동786-5	
4097	중앙로1가	22	4	대	0.7	0.7	중앙로2가 44	
4098	중앙로1가	22	5	대	51.9	44.2	장수군 장수읍 노하리14	
4099	중앙로1가	22	6	대	25.1	25.1	전라북도 군산시 금동 60 그린금강맨션 602호	
4100	중앙로1가	22	7	대	181.8	49.3	전라북도 군산시 중앙로1가 22-7	
4101	중앙로1가	22	8	대	119.0	27.0	8-22	
4102	중앙로1가	22	9	대	95.9	5.6	금광동172삼성아파트3동102호	
4103	중앙로1가	23	1	대	75.6	75.6	금동 28-13	
4104	중앙로1가	23	2	대	162.0	162.0	미륵동 852 산북3차 부향하나라아파트 625호	
4105	중앙로1가	23	3	대	43.0	43.0	전라북도 군산시 영동 26-1	
4106	중앙로1가	23	4	대	80.1	80.1	4-23	
4107	중앙로1가	23	5	대	115.7	115.7	5-23	
4108	중앙로1가	23	6	대	43.0	43.0	전라북도 군산시 사정동 421 금호타운아파트 101-602	
4109	중앙로1가	23	7	대	69.4	69.4	전라북도 군산시 사정동 421 금호타운아파트 101-602	
4110	중앙로1가	23	8	대	128.9	128.9	전라북도 군산시 영동 26-1	
4111	중앙로1가	23	9	대	88.6	88.6	전라북도 군산시 영동 26-1	
4112	중앙로1가	23	10	대	294.9	294.9	전라북도 익산시 모현동1가 677-2 3차현대아파트 303동 1505호	
4113	중앙로1가	23	11	대	168.6	168.6	군산시 중앙로1가 23-11	
4114	중앙로1가	23	12	대	66.1	66.1	11-23	
4115	중앙로1가	23	13	대	76.7	76.7	11-23	
4116	중앙로1가	23	14	대	83.9	83.9	23-14	
4117	중앙로1가	23	15	대	56.2	56.2	서울특별시 양천구 목동 950 목동이편한세상아파트 101동 302호	
4118	중앙로1가	23	16	대	66.4	66.4	23-16	
4119	중앙로1가	23	17	대	99.2	99.2	군산시 중앙로 1가 23-11	
4120	중앙로1가	23	18	대	95.9	95.9	군산시 중앙로 1가 23-11	
4121	중앙로1가	23	19	대	6.3	6.3	영동11-3	
4122	중앙로1가	23	21	대	2.3	2.3	중앙로1가 2	
4123	중앙로1가	23	22	대	7.6	7.6	중1동 2	
4124	중앙로1가	24	1	대	108.5	108.5	구암동65 현대아파트 102동1101호	
4125	중앙로1가	24	2	대	61.2	61.2	전라북도 군산시 산북동 3538 코오롱아파트 103동 1108호	
4126	중앙로1가	24	3	대	108.8	108.8	중1가 44-13	
4127	중앙로1가	24	4	대	54.2	54.2	서울특별시 용산구 이태원동 729 남산대림아파트 110동 304호	
4128	중앙로1가	24	5	대	62.1	62.1	개북동13-9	
4129	중앙로1가	24	6	대	96.8	96.8	서울특별시 성동구 옥수동 522-10 -201	
4130	중앙로1가	24	7	대	211.6	211.6	전라북도 군산시 선양동 208-2	
4131	중앙로1가	24	8	대	75.7	75.7	8-24	
4132	중앙로1가	24	9	대	112.4	112.4	44-31	
4133	중앙로1가	24	10	대	175.3	175.3	광주광역시 서구 화정동 400-16 꽃담마을이편한세상 106동 1501호	
4134	중앙로1가	24	11	대	86.0	86.0	서흥남동819-7	
4135	중앙로1가	24	12	대	43.0	43.0	전주시 덕진구 덕진동2가167-93	
4136	중앙로1가	24	13	대	145.5	145.5	서흥남동819-7	

순번	행정동	지번		지목	지적면적(㎡)	편입면적(㎡)	소유자주소	비고
		본번	부번					
4137	중앙로1가	24	14	대	86.0	86.0	경기도 안산시 상록구 본오동 871 신안아파트 101-1205	
4138	중앙로1가	24	15	대	59.5	56.4	서울시 동작구 대방동 45-41	
4139	중앙로1가	24	16	대	142.1	142.1	전라북도 군산시 중앙로1가 24-16	
4140	중앙로1가	24	17	대	63.1	63.1	24-17	
4141	중앙로1가	24	18	대	86.0	86.0	전라북도군산시장재동 212 현대세솔아파트 109-902	
4142	중앙로1가	24	19	대	1,062.1	1,062.1	44-31	
4143	중앙로1가	24	22	대	3.3	3.3	창성동 38	
4144	중앙로1가	24	23	대	29.8	29.8	24-23	
4145	중앙로1가	24	24	대	3.3	3.3		
4146	중앙로1가	24	25	대	3.3	3.3	9-24	
4147	중앙로1가	24	26	대	6.6	6.6	9-24	
4148	중앙로1가	24	27	대	6.6	6.6	9-24	
4149	중앙로1가	24	28	대	9.9	9.9		
4150	중앙로1가	24	29	대	23.1	23.1	서울 성동구 옥수동 498-5 다세대 나동 101호	
4151	중앙로1가	24	30	도	4,250.8	1,680.5		
4152	중앙로1가	24	34	대	2.0	2.0		
4153	중앙로1가	24	35	대	13.2	13.2	전주시 덕진구 덕진동2가167-93	
4154	중앙로1가	24	36	대	9.6	9.6		
4155	중앙로1가	25	27	도	308.8	207.3		
4156	중앙로1가	25	28	도	163.3	163.3		
4157	중앙로1가	25	29	도	122.3	122.3		
4158	중앙로1가	25	30	대	16.5	16.5	4-23	
4159	중앙로1가	25	31	대	26.4	26.4	중1동 10-7	
4160	중앙로1가	25	33	도	24.5	24.5		
4161	중앙로1가	25	36	도	23.5	23.5		
4162	중앙로1가	25	37	도	6.6	6.6		
4163	중앙로2가	1	0	대	556.0	556.0	김포시 양촌면 마산리 298	
4164	중앙로2가	1	1	대	361.0	361.0	중2동 1-1	
4165	중앙로2가	1	2	도	80.6	80.6		
4166	중앙로2가	1	3	대	72.7	72.7	익산시 춘포면 천서리 406	
4167	중앙로2가	1	4	대	42.5	42.5	서울특별시 중구 신당동 840 현대아파트 1동 1001호	
4168	중앙로2가	1	8	도	3.8	3.8	서울특별시 중구 신당동 840 현대아파트 1동 1001호	
4169	중앙로2가	2	3	대	325.3	325.3	2-3	
4170	중앙로2가	2	4	대	132.2	132.2	대전 서구 가장동 55 나르메아파트 101동 701호	
4171	중앙로2가	2	5	대	13.2	13.2	1-13	
4172	중앙로2가	2	6	대	71.4	71.4	경장동 518-7	
4173	중앙로2가	5	0	대	76.0	76.0	군산시 나운동 755-8 장미맨션 403호	
4174	중앙로2가	5	3	대	218.0	218.0	군산시 구암동 65 현대아파트 108동 1402호	
4175	중앙로2가	5	5	대	330.0	330.0	군산시 나운동 755-8 장미맨션 403호	
4176	중앙로2가	5	6	대	205.0	205.0	김포시 양촌면 마산리 298	
4177	중앙로2가	6	0	대	175.0	175.0	경기도 용인시 수지구 상현동 838 상현마을동일스위트아파트 265동 1704호	
4178	중앙로2가	6	1	대	333.2	333.2	전라북도 군산시 중앙로2가 6-1	
4179	중앙로2가	6	3	대	10.6	10.6	대명동 138	
4180	중앙로2가	7	0	대	122.0	122.0	창성동 106	
4181	중앙로2가	7	1	대	152.0	152.0	7-1	
4182	중앙로2가	7	2	도	99.2	99.2		
4183	중앙로2가	7	5	대	102.5	102.5	7-5	
4184	중앙로2가	7	6	대	53.0	53.0	미원동 293	
4185	중앙로2가	8	1	도	24.0	24.0		

순번	행정동	지번		지목	지적면적(㎡)	편입면적(㎡)	소유자주소	비고
		본번	부번					
4186	중앙로2가	8	2	도	119.0	119.0	중1가 7	
4187	중앙로2가	8	4	대	86.0	86.0	중앙로2가 8-4	
4188	중앙로2가	8	6	대	198.3	198.3	중2동 8	
4189	중앙로2가	8	7	대	94.8	94.8	군산시 경암동 651-17	
4190	중앙로2가	8	8	대	88.0	88.0	전라북도군산시중앙로2가 8-8	
4191	중앙로2가	8	9	대	1.1	1.1	군산시 경암동 651-17	
4192	중앙로2가	8	10	대	7.9	7.9	전라북도군산시중앙로2가 8-8	
4193	중앙로2가	9	1	대	76.0	76.0	경기도안양시만안구안양동437-3 205호	
4194	중앙로2가	9	2	도	282.0	282.0		
4195	중앙로2가	9	5	대	201.0	201.0	조촌동491 삼성아파트 1동907호	
4196	중앙로2가	9	6	대	4.0	4.0	서울 영등포구 여의도동 23-2	
4197	중앙로2가	9	8	대	132.0	132.0	전라북도 완주군 운주면 장선리 425	
4198	중앙로2가	9	9	대	17.0	17.0	전라북도 완주군 운주면 장선리 425	
4199	중앙로2가	10	0	대	179.0	179.0	광주시 서구 화정동 777-44	
4200	중앙로2가	10	3	대	46.9	46.9	서울 영등포구 여의도동 23-2	
4201	중앙로2가	10	5	대	13.0	13.0	광주시 서구 화정동 777-44	
4202	중앙로2가	11	0	대	119.0	119.0	중앙로2가11	
4203	중앙로2가	11	2	대	111.4	111.4	서울 영등포구 여의도동 23-2	
4204	중앙로2가	11	4	대	49.6	49.6	서울 영등포구 여의도동 23-2	
4205	중앙로2가	12	1	종	1,335.5	1,335.5	12-4	
4206	중앙로2가	12	2	도	335.9	335.9		
4207	중앙로2가	12	4	대	68.8	68.8	삼학동 315-27	
4208	중앙로2가	12	6	대	291.0	291.0	경기도 고양시 덕양구 행신동 643-4 동문아파트 101호	
4209	중앙로2가	12	7	대	69.0	69.0	오룡동 939-27	
4210	중앙로2가	13	0	대	79.0	79.0	오룡동 939-27	
4211	중앙로2가	13	2	도	56.2	56.2	중앙로1가 44-6	
4212	중앙로2가	14	0	대	898.4	898.4	서울 종로구 신문로1가 226	
4213	중앙로2가	14	1	대	225.0	225.0	오룡동 939-27	
4214	중앙로2가	14	2	대	64.8	64.8	개정면 발산리85-7	
4215	중앙로2가	14	3	대	15.9	15.9		
4216	중앙로2가	15	2	도	1,082.0	1,082.0		
4217	중앙로2가	15	4	대	897.2	897.2	서울특별시 용산구 이태원동 729 남산대림아파트 110동 304호	
4218	중앙로2가	15	5	대	740.5	740.5	개북동 13-1	
4219	중앙로2가	15	6	도	9.9	9.9		
4220	중앙로2가	15	8	대	505.6	505.6	서울 영등포구 여의도동 23-2	
4221	중앙로2가	15	9	대	43.0	43.0	전라북도 군산시 평화동 113-2	
4222	중앙로2가	15	10	대	17.0	17.0	평화동 113	
4223	중앙로2가	15	11	대	26.0	26.0	평화동 158	
4224	중앙로2가	15	12	대	609.5	609.5	서울 영등포구 여의도동 23-2	
4225	중앙로2가	16	0	대	284.0	284.0	서울시 성북구 정능동 406-38	
4226	중앙로2가	16	1	대	667.3	667.3	서울특별시 용산구 이태원동 729 남산대림아파트 110동 304호	
4227	중앙로2가	16	9	대	13.0	13.0	인천직할시 북구 정천동 37-8	
4228	중앙로2가	16	10	대	1.5	1.5	서울특별시 용산구 이태원동 729 남산대림아파트 110동 304호	
4229	중앙로2가	16	11	도	1.2	1.2	서울특별시 용산구 이태원동 729 남산대림아파트 110동 304호	

순번	행정동	지번		지목	지적면적(㎡)	편입면적(㎡)	소유자주소	비고
		본번	부번					
4230	중앙로2가	16	12	도	9.4	9.4	서울특별시 용산구 이태원동 729 남산대림아파트 110동 304호	
4231	중앙로2가	17	0	대	179.0	179.0	평화동114	
4232	중앙로2가	18	0	대	69.0	69.0	조촌동775-10	
4233	중앙로2가	18	4	대	40.0	40.0	평화동114	
4234	중앙로2가	18	6	대	10.0	10.0	평화동 158	
4235	중앙로2가	18	7	대	10.0	10.0	평화동 158	
4236	중앙로2가	18	8	도	61.8	61.8		
4237	중앙로2가	19	3	대	66.0	66.0	중2동 19-1	
4238	중앙로2가	19	4	대	43.0	43.0	서울시 성북구 정능동 406-38	
4239	중앙로2가	20	0	대	116.0	116.0	선양동 243-7	
4240	중앙로2가	20	3	대	60.0	60.0	중2동 19-1	
4241	중앙로2가	20	4	대	30.0	30.0	선양동 243-7	
4242	중앙로2가	20	5	대	165.0	165.0	중앙로2가 19-1	
4243	중앙로2가	20	6	대	79.0	79.0	선양동 243-7	
4244	중앙로2가	21	2	대	382.2	382.2	서울 종로구 평창동 409-4	
4245	중앙로2가	21	3	대	2.0	2.0	전주시 서노송동 656-4	
4246	중앙로2가	21	4	대	6.6	6.6	영화동 15	
4247	중앙로2가	21	5	대	93.0	93.0	부산시 사하구 괴정동 922 한우아파트 2동 104호	
4248	중앙로2가	21	6	대	137.0	137.0	평화동154-3	
4249	중앙로2가	21	7	대	18.0	18.0	5-20	
4250	중앙로2가	22	2	대	13.2	13.2	영화동 15	
4251	중앙로2가	23	0	대	188.4	188.4	인천광역시 중구 항동7가27-107비취맨손2동112호	
4252	중앙로2가	24	0	대	125.6	125.6	서울특별시 중구 다동 33	
4253	중앙로2가	24	1	대	185.0	185.0	부산시사하구괴정동922한우아파트2동104호	
4254	중앙로2가	24	2	대	89.0	89.0	전라북도 군산시 옥구읍 어은리 500	
4255	중앙로2가	24	3	대	89.0	89.0		
4256	중앙로2가	25	1	대	42.0	42.0	나운동527나운2차현대아파트201동701호	
4257	중앙로2가	25	2	대	82.6	82.6	서울 용산구 한남동 775-2 힐탑트레저 2동 405호	
4258	중앙로2가	25	5	도	6.6	6.6		
4259	중앙로2가	25	6	도	25.1	25.1		
4260	중앙로2가	25	8	대	26.4	26.4	중앙로2가 24	
4261	중앙로2가	25	10	대	52.9	52.9		
4262	중앙로2가	25	11	대	201.7	201.7	서울 용산구 이태원동 729 남산대림아파트 110동 304호	
4263	중앙로2가	25	15	대	12.2	12.2	서울특별시 강북구 미아동 791-375	
4264	중앙로2가	25	16	대	30.4	30.4	나운동 555-1	
4265	중앙로2가	25	17	대	66.1	66.1	나운동 555-1	
4266	중앙로2가	25	21	대	55.9	55.9	서울특별시 강북구 미아동 791-375	
4267	중앙로2가	25	22	대	3.0	3.0	서울특별시 강북구 미아동 791-375	
4268	중앙로2가	25	23	대	136.0	136.0		
4269	중앙로2가	25	24	대	149.0	149.0	25-24	
4270	중앙로2가	25	25	도	40.0	40.0	중2동 가25	
4271	중앙로2가	25	26	도	43.0	43.0		
4272	중앙로2가	25	27	대	36.0	36.0	평화동 154	
4273	중앙로2가	25	28	대	7.0	7.0	25-24	
4274	중앙로2가	26	0	대	211.6	211.6	중앙로2가25	
4275	중앙로2가	26	1	대	192.0	192.0	1-26	
4276	중앙로2가	26	2	대	221.0	221.0	2-26	
4277	중앙로2가	27	1	대	66.1	66.1	천안시 대흥동 20-4	
4278	중앙로2가	27	2	대	77.0	77.0	2-27	
4279	중앙로2가	27	3	대	99.2	99.2	천안시대흥동20-4	

순번	행정동	지번		지목	지적면적(㎡)	편입면적(㎡)	소유자주소	비고
		본번	부번					
4280	중앙로2가	27	4	대	5.6	5.6	중2동 27	
4281	중앙로2가	28	0	대	99.2	99.2	천안시대흥동20-4	
4282	중앙로2가	29	1	대	6.6	6.6	군산시 영동 47-2	
4283	중앙로2가	29	2	대	110.3	110.3	영동 47-2	
4284	중앙로2가	29	3	대	6.0	6.0	중2동 29	
4285	중앙로2가	29	4	대	2.4	2.4	영동 47-2	
4286	중앙로2가	56	3	학	8,696.0	8,696.0		
4287	중앙로2가	56	4	도	33.0	33.0		
4288	중앙로2가	56	10	도	225.0	225.0		
4289	중앙로2가	58	8	도	53.0	53.0		
4290	중앙로2가	62	0	도	112.0	112.0		
4291	중앙로2가	63	1	대	43.0	43.0	63-3	
4292	중앙로2가	63	2	대	17.0	17.0	63	
4293	중앙로2가	63	3	대	50.0	50.0	문화동 775	
4294	중앙로2가	63	4	대	17.0	17.0	대전광역시 서구 둔산동 1383 햇님아파트 1-102	
4295	중앙로2가	65	3	대	69.0	69.0		
4296	중앙로2가	67	1	대	7.0	7.0	평화동 65-33	
4297	중앙로2가	67	2	대	268.0	268.0	평화동 65-33	
4298	중앙로2가	67	3	대	198.0	198.0	대전광역시 서구 둔산동 1383 햇님아파트 1-102	
4299	중앙로2가	68	2	대	116.0	116.0	평화동65-33	
4300	중앙로2가	71	0	대	145.0	145.0	동홍남동407-40	
4301	중앙로2가	72	0	대	106.0	106.0	인천광역시 연수구 선학동 402-11 장봉주택 104호	
4302	중앙로2가	73	0	대	185.0	185.0	둔율동151-42	
4303	중앙로2가	74	0	대	136.0	136.0	경기도 의정부시 신곡동 353-54 현대하이츠빌라 바동 102호	
4304	중앙로2가	75	1	대	60.0	60.0	평화동 115	
4305	중앙로2가	75	3	대	73.0	73.0	서울특별시 금천구 독산동 1031-3	
4306	중앙로2가	75	4	대	119.0	119.0	93-1	
4307	중앙로2가	76	1	대	112.0	112.0	중2동 76	
4308	중앙로2가	76	2	대	228.0	228.0	76-2	
4309	중앙로2가	76	3	대	231.0	231.0	옥구군 옥산면 옥산리325	
4310	중앙로2가	77	1	대	288.0	288.0	대전시 대덕구 오정동635-1신동아아파트7동1106호	
4311	중앙로2가	77	2	대	109.0	109.0	부천시 원미구 상동 425-9	
4312	중앙로2가	78	2	대	243.0	243.0	78-2	
4313	중앙로2가	78	3	대	374.0	374.0	147-4	
4314	중앙로2가	78	4	도	2.0	2.0	76-3	
4315	중앙로2가	79	0	대	145.0	145.0	79	
4316	중앙로2가	80	2	대	175.0	175.0	서울 송파구 방이동 89 올림픽선수,기자촌아파트 303동 701호	
4317	중앙로2가	80	3	도	175.0	175.0		
4318	중앙로2가	80	4	대	226.0	226.0	경기도 안양시 동안구 평촌동75-2 인덕원대우아파트 103동1402호	
4319	중앙로2가	80	8	대	13.0	13.0	4가 80-4	
4320	중앙로2가	80	9	대	132.0	132.0	서울특별시 강남구 대치동 888 대치아이파크 104동 2003호	
4321	중앙로2가	81	1	도	1,164.0	1,164.0		
4322	중앙로2가	81	2	대	112.0	112.0	전라북도 군산시 나운동 155-10 동신아파트 103동 402호	
4323	중앙로2가	81	3	대	96.0	96.0	전라북도 군산시 나운동 155-10 동신아파트 103동 402호	
4324	중앙로2가	81	4	대	89.0	89.0	서울송파신천동20-4진주아파트15동505호	
4325	중앙로2가	81	6	대	102.0	102.0	중2동 81-6	
4326	중앙로2가	81	7	대	99.0	99.0	중2동 81-6	
4327	중앙로2가	82	3	대	274.0	274.0	중2동 82	

순번	행정동	지번		지목	지적면적(㎡)	편입면적(㎡)	소유자주소	비고
		본번	부번					
4328	중앙로2가	82	4	대	63.0	63.0	서울 서대문구 북가좌동 168-32 1층 103호	
4329	중앙로2가	82	5	대	89.0	89.0	82-5	
4330	중앙로2가	82	6	대	94.0	94.0	144	
4331	중앙로2가	82	10	대	25.0	25.0	광양시 금호동 825 초원아파트 3동 204호	
4332	중앙로2가	84	1	대	73.0	73.0		
4333	중앙로2가	84	2	대	33.0	33.0	82-5	
4334	중앙로2가	84	4	대	33.0	33.0	문화동 889-30	
4335	중앙로2가	85	1	대	89.0	89.0	나운동831 주공2아파트 9동407호	
4336	중앙로2가	85	2	대	30.0	30.0	옥구군 옥구읍 상평리 672	
4337	중앙로2가	85	3	대	20.0	20.0	중2동 85-3	
4338	중앙로2가	86	1	대	56.0	56.0	문화동 889-30	
4339	중앙로2가	86	2	대	3.0	3.0		
4340	중앙로2가	87	1	대	50.0	50.0	군산시 중앙로 2가 87-1	
4341	중앙로2가	88	0	대	195.0	195.0	성남시 분당구 이매동 110 이매촌 907동 401호	
4342	중앙로2가	89	1	대	1,236.0	1,236.0	서울특별시 중구 회현동1가 203	
4343	중앙로2가	90	1	도	111.0	111.0		
4344	중앙로2가	90	3	도	145.0	145.0		
4345	중앙로2가	92	1	도	75.0	75.0		
4346	중앙로2가	92	2	대	93.0	93.0	전라북도 군산시 중앙로2가 92-2	
4347	중앙로2가	92	3	대	132.0	132.0	서울 강서구 염창동 266-6	
4348	중앙로2가	92	4	대	36.0	36.0	101	
4349	중앙로2가	92	5	대	50.0	50.0	중앙로2가92-4	
4350	중앙로2가	93	1	대	93.0	93.0	노트케로라이나주 드들레시 얼터넷 남부 117가 유에스하이웨이 4006	
4351	중앙로2가	93	2	대	113.0	113.0	전라북도 군산시 중앙로2가 93-2	
4352	중앙로2가	94	1	대	13.0	13.0	전라북도 군산시 중앙로2가 93-2	
4353	중앙로2가	94	2	대	60.0	60.0	94-2	
4354	중앙로2가	95	0	대	30.0	30.0	경남 밀양군 삼랑진읍 안태리 402	
4355	중앙로2가	96	2	대	33.0	33.0	경남 밀양군 삼랑진읍 안태리 402	
4356	중앙로2가	96	6	대	126.0	126.0	군산시 중앙로 2가 96-6	
4357	중앙로2가	96	7	대	133.0	133.0	중앙로2가96-7	
4358	중앙로2가	96	8	대	111.0	111.0	군산시 나운동 345 롯데아파트 106-503	
4359	중앙로2가	97	0	대	116.0	116.0	인천광역시 계양구 효성동 21-11 현대아파트 104동 1606호	
4360	중앙로2가	98	0	대	126.0	126.0	익산시 영등동682동신아파트109동602호	
4361	중앙로2가	99	0	대	200.0	200.0	99-1	
4362	중앙로2가	99	1	대	321.0	321.0	99-1	
4363	중앙로2가	100	0	대	10.0	10.0	노트케로라이나주 드들레시 얼터넷 남부117가 유에스하이웨이 4006	
4364	중앙로2가	101	0	대	99.0	99.0	노트케로라이나주 드들레시 얼터넷 남부117가 유에스하이웨이 4006	
4365	중앙로2가	102	0	대	152.0	152.0	노트케로라이나주 드들레시 얼터넷 남부117가 유에스하이웨이 4006	
4366	중앙로2가	103	0	대	159.0	159.0	노트케로라이나주 드들레시 얼터넷 남부117가 유에스하이웨이 4006	
4367	중앙로2가	103	1	대	43.0	43.0	중앙로2가 99	
4368	중앙로2가	103	2	대	13.0	13.0		
4369	중앙로2가	103	3	대	17.0	17.0	경남 밀양군 삼랑진읍 안태리 402	
4370	중앙로2가	104	0	대	278.0	278.0	104	
4371	중앙로2가	104	1	대	73.0	73.0	노트케로라이나주 드들레시 얼터넷 남부117가 유에스하이웨이 4006	
4372	중앙로2가	106	2	대	30.0	30.0	중2동 106	
4373	중앙로2가	106	3	대	34.0	34.0	106-2	
4374	중앙로2가	107	1	대	152.0	152.0	107-2	
4375	중앙로2가	107	2	대	159.0	159.0	평화동 156	

순번	행정동	지번		지목	지적면적(㎡)	편입면적(㎡)	소유자주소	비고
		본번	부번					
4376	중앙로2가	107	3	대	13.0	13.0	107-2	
4377	중앙로2가	108	0	대	298.0	298.0	107-2	
4378	중앙로2가	109	1	대	10.0	10.0		
4379	중앙로2가	109	2	도	46.0	46.0		
4380	중앙로2가	109	3	대	50.0	50.0	평화동 108	
4381	중앙로2가	109	4	대	79.0	79.0	전라북도 군산시 중앙로2가 81-2	
4382	중앙로2가	110	3	대	212.0	212.0	전라북도 군산시 소룡동 1010 성원상떼빌아파트 104동 1106호	
4383	중앙로2가	111	1	대	410.0	410.0	111-1	
4384	중앙로2가	111	2	도	4,152.0	4,152.0		
4385	중앙로2가	111	3	대	96.0	96.0	111-3	
4386	중앙로2가	111	4	대	238.0	238.0	중2동 135	
4387	중앙로2가	111	5	대	608.0	608.0	나운동527나운2차현대아파트203동201호	
4388	중앙로2가	112	1	대	134.0	134.0	장미동 1-40	
4389	중앙로2가	112	3	대	33.0	33.0	112	
4390	중앙로2가	112	4	대	213.0	213.0	군산시 대명동 185-4	
4391	중앙로2가	112	5	중	301.0	301.0	군산시 대명동 185-4	
4392	중앙로2가	112	6	대	43.0	43.0	송풍동 974	
4393	중앙로2가	112	7	대	53.0	53.0	군산시 중앙로 2가 112-7	
4394	중앙로2가	112	9	대	9.0	9.0	장미동 1-40	
4395	중앙로2가	112	10	도	78.0	78.0		
4396	중앙로2가	113	0	주	771.0	771.0	서울 중구 을지로1가 101-1	
4397	중앙로2가	113	6	중	1,506.0	1,506.0	군산시 대명동 185-4	
4398	중앙로2가	113	8	대	22.0	22.0	서울 중구 을지로1가 101-1	
4399	중앙로2가	115	1	대	96.0	96.0	전라북도 군산시 중앙로2가 115-1	
4400	중앙로2가	115	2	대	96.0	96.0	중2동 115	
4401	중앙로2가	116	1	대	33.0	33.0	서울 중구 을지로1가 101-1	
4402	중앙로2가	117	1	도	63.0	63.0		
4403	중앙로2가	118	1	대	68.0	68.0	118-1	
4404	중앙로2가	119	1	대	238.0	238.0	119-1	
4405	중앙로2가	119	5	대	185.0	185.0	나운동345롯데아파트106동403호	
4406	중앙로2가	119	6	대	116.0	116.0	119-6	
4407	중앙로2가	119	8	대	32.0	32.0	나운동345롯데아파트106동403호	
4408	중앙로2가	119	9	도	35.0	35.0	79	
4409	중앙로2가	120	3	대	238.0	238.0	전라북도 군산시 수송동 1525 수송금호어울림아파트 106동 2005호	
4410	중앙로2가	120	4	대	251.0	251.0	전라북도 군산시 소룡동 1010 성원상떼빌아파트 104-805	
4411	중앙로2가	120	5	대	202.0	202.0	서울강동구둔촌동 546 신성은하수아파트 101동 709호	
4412	중앙로2가	120	6	대	205.0	205.0	120-6	
4413	중앙로2가	121	1	대	324.0	324.0	전라북도 군산시 중앙로2가 121-1	
4414	중앙로2가	121	2	도	2.0	2.0	장재동 121	
4415	중앙로2가	122	1	대	215.0	215.0	122-1	
4416	중앙로2가	123	1	대	311.0	311.0	중2동 123-1	
4417	중앙로2가	123	2	대	116.0	116.0	구암동65현대아파트108동1004호	
4418	중앙로2가	123	4	대	185.0	185.0	123-4	
4419	중앙로2가	123	5	대	139.0	139.0	123-4	
4420	중앙로2가	124	1	대	73.0	73.0	둔율동 186-56	
4421	중앙로2가	124	3	대	36.0	36.0	중2동 123-1	
4422	중앙로2가	124	4	대	83.0	83.0	대전광역시 서구 만년동 161 1층	

순번	행정동	지번		지목	지적면적(㎡)	편입면적(㎡)	소유자주소	비고
		본번	부번					
4423	중앙로2가	125	2	대	49.0	49.0	전라북도 군산시 수송동 33-1 수송동제일아파트 103동 1014호	
4424	중앙로2가	125	3	대	216.0	216.0	군산시 중앙로 2가 118-1	
4425	중앙로2가	125	4	대	202.0	202.0	125-4	
4426	중앙로2가	126	0	대	132.0	132.0	126	
4427	중앙로2가	126	3	도	33.0	33.0		
4428	중앙로2가	126	4	대	552.0	552.0	용인시 수지구 성북동 155 성동마을엘지빌리지1차 106동 1301호	
4429	중앙로2가	126	5	도	26.0	26.0	서울시 용산구 서빙고동241-21 신동아아파트11동302호	
4430	중앙로2가	127	3	대	17.0	17.0	중앙로1가22-16	
4431	중앙로2가	128	3	대	274.0	274.0	서울시 강남구 도곡동56주공아파트302동703호	
4432	중앙로2가	128	5	대	92.0	92.0	서울시 강남구 도곡동56주공아파트302동703호	
4433	중앙로2가	128	6	도	379.0	379.0		
4434	중앙로2가	129	1	도	49.0	49.0		
4435	중앙로2가	129	3	대	176.0	176.0	군산시 평화동 105-5	
4436	중앙로2가	130	0	대	699.0	699.0	군산시 평화동 105-5	
4437	중앙로2가	130	1	도	21.0	21.0	서울 중구 남대문로2가 9-1	
4438	중앙로2가	131	2	대	86.0	86.0	군산시 평화동 105-5	
4439	중앙로2가	132	1	도	27.0	27.0		
4440	중앙로2가	132	2	대	10.0	10.0		
4441	중앙로2가	133	1	대	20.0	20.0	중앙로1가22-16	
4442	중앙로2가	133	2	도	261.0	261.0		
4443	중앙로2가	133	3	대	671.0	671.0	133-3	
4444	중앙로2가	133	4	대	3.0	3.0	중앙로1가22-16	
4445	중앙로2가	133	6	대	119.0	119.0	개북동 13-1	
4446	중앙로2가	133	7	대	119.0	119.0	군산시 개북동 13-1	
4447	중앙로2가	133	8	대	294.0	294.0	군산시 개북동 13-1	
4448	중앙로2가	133	9	대	283.0	283.0	군산시 개북동 13-1	
4449	중앙로2가	134	1	대	62.0	62.0	109-6나운4차현대아파트404동1104호	
4450	중앙로2가	134	2	중	780.0	780.0	40556	
4451	중앙로2가	134	3	대	374.0	374.0	군산시 개북동 13-1	
4452	중앙로2가	134	4	대	89.0	89.0	134-4	
4453	중앙로2가	134	5	대	50.0	50.0	군산시 개북동 13-1	
4454	중앙로2가	134	6	대	56.0	56.0	군산시 개북동 13-1	
4455	중앙로2가	134	7	대	66.0	66.0	군산시 개북동 13-1	
4456	중앙로2가	134	8	도	135.0	135.0	전라북도 군산시 개북동 13-1	
4457	중앙로2가	134	9	대	86.0	86.0	전라북도 군산시 개북동 13-1	
4458	중앙로2가	134	10	대	162.0	162.0	개북동13-1	
4459	중앙로2가	134	11	대	50.0	50.0	134-11	
4460	중앙로2가	134	12	대	44.0	44.0		
4461	중앙로2가	134	18	도	14.0	14.0	전라북도 군산시 개북동 13-1	
4462	중앙로2가	134	19	도	16.0	16.0	전라북도 군산시 개북동 13-1	
4463	중앙로2가	135	1	대	221.0	221.0	40556	

순번	행정동	지번		지목	지적면적(m ²)	편입면적(m ²)	소유자주소	비고
		본번	부번					
4464	중앙로2가	135	2	학	8,041.0	7,790.0	중앙로2가135	
4465	중앙로2가	138	1	대	2,117.0	2,117.0		
4466	중앙로2가	139	0	대	793.0	793.0	서울 양천구 목동902목동신시가지아파트222동706호	
4467	중앙로2가	140	3	도	64.0	64.0		
4468	중앙로2가	140	7	대	324.0	324.0	서울시 서초구 방배동775-1삼호아파트14동706호	
4469	중앙로2가	140	8	대	6,307.0	6,307.0		
4470	중앙로2가	140	10	대	388.0	388.0	전라북도 군산시 중앙로2가 140-10	
4471	중앙로2가	140	12	도	446.0	446.0		
4472	중앙로2가	141	1	도	66.0	66.0		
4473	중앙로2가	141	2	도	50.0	50.0		
4474	중앙로2가	141	3	대	218.0	218.0	중앙로2가 141	
4475	중앙로2가	141	4	대	369.0	369.0	141-4	
4476	중앙로2가	141	6	대	20.0	20.0	141-7	
4477	중앙로2가	141	7	대	179.0	179.0	중2동 141-7	
4478	중앙로2가	141	9	대	40.0	40.0	중2가 141-7	
4479	중앙로2가	141	10	대	17.0	17.0	141-7	
4480	중앙로2가	141	12	대	355.0	355.0	군산시 중앙로 2가 141-12	
4481	중앙로2가	142	1	도	172.0	172.0		
4482	중앙로2가	143	1	대	36.0	36.0	중앙로2가 141	
4483	중앙로2가	143	4	대	40.0	40.0	144	
4484	중앙로2가	143	7	대	26.0	26.0		
4485	중앙로2가	143	8	도	46.0	46.0		
4486	중앙로2가	144	0	대	169.0	169.0	144	
4487	중앙로2가	144	1	도	343.8	343.8		
4488	중앙로2가	145	0	학	9,720.0	9,720.0		
4489	중앙로2가	145	3	도	598.0	598.0		
4490	중앙로2가	145	4	학	150.0	150.0		
4491	중앙로2가	146	1	도	873.0	873.0		
4492	중앙로2가	146	2	도	21.0	21.0		
4493	중앙로2가	146	3	대	150.0	150.0	산북동 169	
4494	중앙로2가	146	6	도	7.0	7.0		
4495	중앙로2가	146	7	도	185.0	185.0		
4496	중앙로2가	147	1	대	288.0	288.0	서울 강남구 개포동187주공아파트501동904호	
4497	중앙로2가	147	2	도	194.0	194.0		
4498	중앙로2가	147	3	도	248.0	248.0		
4499	중앙로2가	147	4	대	436.0	436.0	전라북도 군산시 중앙로2가 147-4	
4500	중앙로2가	147	6	대	129.0	129.0	147-6	
4501	중앙로2가	147	7	도	26.0	26.0	147-6	
4502	중앙로2가	148	0	대	129.0	129.0	전라북도 군산시 중앙로2가 147-4	
4503	중앙로2가	149	1	대	175.0	175.0	중앙로3가57-5	
4504	중앙로2가	150	1	대	184.0	184.0	군산시 중앙로2가 150-1	
4505	중앙로2가	152	2	도	40.0	40.0		
4506	중앙로2가	152	3	도	3.0	3.0		
4507	중앙로2가	153	4	도	7.0	7.0		
4508	중앙로2가	154	2	도	132.0	132.0		
4509	중앙로2가	154	3	도	2,027.0	2,027.0		
4510	중앙로2가	154	4	대	26.0	26.0	78-2	
4511	중앙로2가	155	0	도	466.0	466.0		
4512	중앙로2가	156	0	학	585.0	585.0		
4513	중앙로2가	156	1	도	149.0	149.0		
4514	중앙로2가	157	0	도	60.0	60.0		

순번	행정동	지번		지목	지적면적(㎡)	편입면적(㎡)	소유자주소	비고
		본번	부번					
4515	중앙로3가	27	1	대	93.0	93.0	중동 230-6	
4516	중앙로3가	27	2	대	142.0	142.0	삼학동 789-12	
4517	중앙로3가	27	3	대	76.0	76.0	나운동155-5 대우아파트 102동101호	
4518	중앙로3가	27	4	대	40.0	40.0	장미동8-2	
4519	중앙로3가	27	5	대	145.0	145.0	중동230-6	
4520	중앙로3가	28	1	대	145.0	145.0		
4521	중앙로3가	28	2	대	76.0	76.0	장미동8-2	
4522	중앙로3가	28	4	대	145.0	145.0	5-30	
4523	중앙로3가	29	1	대	73.0	73.0		
4524	중앙로3가	29	2	대	99.0	99.0	전라북도 군산시 옥산면 옥산리 27-5	
4525	중앙로3가	29	3	대	215.0	215.0	경상북도 경주시 외동읍 입설리 884-1 삼아맨션2차-715	
4526	중앙로3가	29	4	대	17.0	17.0	중3동 53	
4527	중앙로3가	30	1	대	10.0	10.0	중3동 53	
4528	중앙로3가	30	2	대	50.0	50.0		
4529	중앙로3가	30	3	대	155.0	155.0		
4530	중앙로3가	30	4	대	46.0	46.0		
4531	중앙로3가	30	5	대	79.0	79.0	5-30	
4532	중앙로3가	30	6	대	66.0	66.0	전남 고흥군 두원면 성두리 산11-2	
4533	중앙로3가	31	1	대	159.0	159.0	32-1	
4534	중앙로3가	31	2	대	33.0	33.0	32-1	
4535	중앙로3가	31	3	대	116.0	116.0	32-1	
4536	중앙로3가	31	4	대	102.0	102.0	32-1	
4537	중앙로3가	32	1	대	26.0	26.0	32-1	
4538	중앙로3가	32	2	대	234.0	234.0	충청남도 태안군 안면읍 승언리 1059-3	
4539	중앙로3가	32	4	대	93.0	93.0	33-1	
4540	중앙로3가	32	6	대	40.0	40.0	32-1	
4541	중앙로3가	33	1	대	132.0	132.0	33-1	
4542	중앙로3가	33	2	도	212.0	212.0		
4543	중앙로3가	33	4	대	347.0	347.0	부산 해운대구 좌동 1398 엘지해운대아파트 102동 1101호	
4544	중앙로3가	34	3	대	149.0	149.0	전라북도 군산시 나운동 155-6 롯데아파트 303동 301호	
4545	중앙로3가	35	1	대	20.0	20.0	전라북도 군산시 미룡동 900-1 미룡(3) 주공아파트 317동 1503호	
4546	중앙로3가	35	3	대	154.0	154.0	35-3	
4547	중앙로3가	35	7	대	50.0	50.0	53-7	
4548	중앙로3가	35	8	도	7.0	7.0		
4549	중앙로3가	35	9	대	86.0	86.0	53	
4550	중앙로3가	35	10	도	10.0	10.0		
4551	중앙로3가	35	14	대	137.0	137.0		
4552	중앙로3가	35	15	대	6.0	6.0	53-10	
4553	중앙로3가	35	16	대	3.0	3.0	53	
4554	중앙로3가	36	2	대	226.0	226.0	전라북도 군산시 장재동 212 현대세솔아파트 101동 504호	
4555	중앙로3가	36	3	도	83.0	83.0		
4556	중앙로3가	37	2	도	13.0	13.0		
4557	중앙로3가	37	5	대	40.0	40.0	38-3	
4558	중앙로3가	37	6	대	17.0	17.0	삼학동811-1대우아파트105동1306호	
4559	중앙로3가	38	0	대	460.0	460.0	조촌동774	
4560	중앙로3가	38	1	대	304.0	304.0		
4561	중앙로3가	38	2	대	331.0	331.0		
4562	중앙로3가	38	3	대	139.0	139.0	38-3	
4563	중앙로3가	38	4	대	17.0	17.0	수송동 747-6	
4564	중앙로3가	38	5	대	17.0	17.0	수송동 747-6	
4565	중앙로3가	38	6	대	17.0	17.0	삼학동811-1대우아파트105동1306호	

순번	행정동	지번		지목	지적면적(㎡)	편입면적(㎡)	소유자주소	비고
		본번	부번					
4566	중앙로3가	38	7	대	207.0	207.0	군산시 소룡동 1010 성원상떼빌아파트 103동 1406호	
4567	중앙로3가	39	1	도	344.0	344.0		
4568	중앙로3가	39	2	도	142.0	142.0		
4569	중앙로3가	52	1	대	26.0	26.0	53-1	
4570	중앙로3가	52	3	대	129.0	129.0	중3가 52	
4571	중앙로3가	52	4	대	205.0	205.0	중앙로1가 24-16	
4572	중앙로3가	52	5	도	17.0	17.0		
4573	중앙로3가	52	6	대	90.0	90.0	53	
4574	중앙로3가	52	7	대	136.0	136.0	52-7	
4575	중앙로3가	52	9	대	106.0	106.0	52-9	
4576	중앙로3가	52	12	대	109.0	109.0	경장동469-11	
4577	중앙로3가	52	13	대	93.0	93.0	장재동 45-23	
4578	중앙로3가	52	14	도	26.0	26.0		
4579	중앙로3가	52	15	대	145.0	145.0	나운동501나운3차현대아파트304동803호	
4580	중앙로3가	52	16	대	298.0	298.0	수송동756-16	
4581	중앙로3가	52	17	대	17.0	17.0	군산시 장재동 159-1	
4582	중앙로3가	52	19	대	3.0	3.0	53	
4583	중앙로3가	53	1	대	260.0	260.0	경기도 성남시 분당구 분당동152-15	
4584	중앙로3가	53	3	대	129.0	129.0	53-3	
4585	중앙로3가	53	5	대	99.0	99.0	삼학동786-6	
4586	중앙로3가	53	6	대	188.0	188.0	전라북도 군산시 중앙로3가 53-3	
4587	중앙로3가	53	7	대	129.0	129.0	53-7	
4588	중앙로3가	53	8	대	235.0	235.0	53-7	
4589	중앙로3가	53	9	대	46.0	46.0	53-7	
4590	중앙로3가	53	10	대	10.0	10.0	중앙로3가 53	
4591	중앙로3가	53	11	대	40.0	40.0	중3가 52	
4592	중앙로3가	53	12	대	186.0	186.0	군산시 장재동 159-1	
4593	중앙로3가	53	13	대	116.0	116.0	56-9	
4594	중앙로3가	53	14	대	247.0	247.0	전라북도 군산시 장재동 212 현대세솔아파트 101동 716호	
4595	중앙로3가	53	16	대	31.0	31.0	군산시 중앙로3가 174-4	
4596	중앙로3가	53	17	대	32.0	32.0	전라북도 군산시 산북동 3538 코오롱아파트 102-1001	
4597	중앙로3가	54	1	대	10.0	10.0		
4598	중앙로3가	54	2	도	747.0	747.0		
4599	중앙로3가	54	3	대	1,987.0	1,987.0	경기도 수원시 팔달구 원천동 산5	
4600	중앙로3가	54	4	대	436.0	436.0	54-3	
4601	중앙로3가	54	6	대	129.0	129.0	부안군 백산면 덕신리 172	
4602	중앙로3가	54	7	대	50.0	50.0	서울 노원구 상계동730-2주공아파트301동904호	
4603	중앙로3가	54	8	도	3.0	3.0		
4604	중앙로3가	54	9	대	727.0	727.0	전라북도 군산시 중앙로3가 54-9	
4605	중앙로3가	55	5	대	53.0	53.0	중앙로3가 155	
4606	중앙로3가	55	9	대	86.0	86.0	중앙로3가 155	
4607	중앙로3가	56	1	대	104.0	104.0	162-8	
4608	중앙로3가	56	2	도	66.0	66.0		
4609	중앙로3가	56	7	대	73.0	73.0	군산시 나운동 156-2 신일아파트 101동 608호	
4610	중앙로3가	56	8	대	73.0	73.0	경기도 파주시 광탄면 용미리 368-6	
4611	중앙로3가	56	9	대	46.0	46.0	군산시 나운동 156-2 신일아파트 101동 608호	
4612	중앙로3가	56	11	도	26.0	26.0		
4613	중앙로3가	56	12	대	85.0	85.0	56-12	
4614	중앙로3가	57	1	대	129.0	129.0	나운동156-3 영창아파트 105동 111호	

순번	행정동	지번		지목	지적면적(㎡)	편입면적(㎡)	소유자주소	비고
		본번	부번					
4615	중앙로3가	57	4	대	83.0	83.0	57-4	
4616	중앙로3가	57	5	대	139.0	139.0	군산시 중앙로 3가 57	
4617	중앙로3가	57	8	대	10.0	10.0		
4618	중앙로3가	57	10	대	55.0	55.0	경암동649-36	
4619	중앙로3가	57	11	대	130.0	130.0	전주시 완산구 동서학동290-3거산황궁맨션102동802호	
4620	중앙로3가	58	1	도	86.0	86.0		
4621	중앙로3가	59	1	대	46.0	46.0	군산시 장재동 212 현대세솔아파트 102동 902호	
4622	중앙로3가	59	2	대	60.0	60.0	전라북도 군산시 미장동 473 수송공원삼성쉐르빌 101-1204	
4623	중앙로3가	59	4	대	7.0	7.0	군산시 장재동 212 현대세솔아파트 102동 902호	
4624	중앙로3가	59	5	대	6.0	6.0	나운동777-5	
4625	중앙로3가	60	0	대	252.0	252.0	대전 중구 유천동 335-12 큰솔아파트 101동 705호	
4626	중앙로3가	60	1	대	9.0	9.0	나운동777-5	
4627	중앙로3가	146	11	대	43.0	43.0	금광동172삼성아파트7동802호	
4628	중앙로3가	146	12	대	168.0	168.0	155-9	
4629	중앙로3가	146	13	도	17.0	17.0		
4630	중앙로3가	146	14	대	53.0	53.0	전라북도 군산시 장재동 212 현대세솔아파트 103동 404호	
4631	중앙로3가	146	16	대	13.0	13.0	전라북도 군산시 장재동 212 현대세솔아파트 103동 404호	
4632	중앙로3가	146	19	도	66.0	66.0		
4633	중앙로3가	146	20	도	53.0	53.0		
4634	중앙로3가	146	21	대	30.0	30.0	소룡동 1023-2	
4635	중앙로3가	146	22	대	53.0	53.0	금광동172삼성아파트7동802호	
4636	중앙로3가	146	23	대	46.0	46.0	서울시 중구 신당동 330-52 옥탑	
4637	중앙로3가	146	24	도	24.0	24.0	155-9	
4638	중앙로3가	153	1	도	40.0	40.0		
4639	중앙로3가	154	4	대	336.0	336.0	신영동10-20	
4640	중앙로3가	154	6	도	126.0	126.0		
4641	중앙로3가	155	4	대	175.0	175.0	금광동172삼성아파트7동802호	
4642	중앙로3가	155	5	대	423.0	423.0	중앙로3가 155	
4643	중앙로3가	155	6	대	129.0	129.0	영동 21-3	
4644	중앙로3가	155	7	대	327.0	327.0	영동 21-3	
4645	중앙로3가	155	8	대	96.0	96.0	영동 21-3	
4646	중앙로3가	155	9	대	271.0	271.0	중앙로3가155-9	
4647	중앙로3가	155	11	대	134.0	134.0	경기도 구리시 인창동383-38대성빌라7동202호	
4648	중앙로3가	155	12	도	96.0	96.0		
4649	중앙로3가	155	14	대	76.0	76.0	155-14	
4650	중앙로3가	155	15	대	26.0	26.0	155-14	
4651	중앙로3가	155	16	대	182.0	182.0	전라북도 군산시 장재동 212 현대세솔아파트 103동 404호	
4652	중앙로3가	155	21	대	73.0	73.0	중앙로3가 155	
4653	중앙로3가	155	22	대	3.0	3.0	서울 서대문구 북아현동 3-24	
4654	중앙로3가	155	24	대	165.0	165.0	전라북도군산시중앙로3가 155-24	
4655	중앙로3가	155	25	대	129.0	129.0	전라북도 군산시 중앙로3가 155-25	
4656	중앙로3가	155	26	도	31.0	31.0	경기도 구리시 인창동383-38대성빌라7동202호	
4657	중앙로3가	156	1	대	76.0	76.0	전라북도 군산시 삼학동 811-1 대우아파트 103동 204호	
4658	중앙로3가	156	2	대	172.0	172.0	경기도 용인시 수지구 죽전동 1307 꽃메마을아이파크 104-604	
4659	중앙로3가	156	3	대	119.0	119.0	군산시 삼학동 811-1 대우아파트 103동 204호	
4660	중앙로3가	156	4	대	119.0	119.0	군산시 삼학동 811-1 대우아파트 103동 204호	

순번	행정동	지번		지목	지적면적(㎡)	편입면적(㎡)	소유자주소	비고
		본번	부번					
4661	중앙로3가	156	5	대	119.0	119.0	군산시 삼학동 811-1 대우아파트 103동 204호	
4662	중앙로3가	156	6	대	79.0	79.0	군산시 삼학동 811-1 대우아파트 103동 204호	
4663	중앙로3가	156	7	대	33.0	33.0	경기도 용인시 수지구 죽전동 1307 꽃메마을아이파크 104-604	
4664	중앙로3가	156	8	대	165.0	165.0	경기도 용인시 수지구 죽전동 1307 꽃메마을아이파크 104-604	
4665	중앙로3가	156	9	대	165.0	165.0	경기도 용인시 수지구 죽전동 1307 꽃메마을아이파크 103-703	
4666	중앙로3가	156	10	대	165.0	165.0	군산시 삼학동 811-1 대우아파트 103동 204호	
4667	중앙로3가	156	11	대	172.0	172.0	삼학동811-1 대우아파트 103동204호	
4668	중앙로3가	156	12	대	165.0	165.0	경기도 용인시 수지구 죽전동 1307 꽃메마을현대아이파크2차 103동 703호	
4669	중앙로3가	156	14	대	73.0	73.0	미원동192	
4670	중앙로3가	156	15	대	321.0	321.0	156-15	
4671	중앙로3가	156	17	대	119.0	119.0	경기도 수원시 장안구 조원동 861 주공뉴타운 216동 405호	
4672	중앙로3가	156	18	대	119.0	119.0	경기도 수원시 장안구 조원동 861 주공뉴타운 216동 405호	
4673	중앙로3가	156	19	대	212.0	212.0	중앙로3가 156-19	
4674	중앙로3가	156	20	대	231.0	231.0	중앙로3가 156-19	
4675	중앙로3가	156	21	대	109.0	109.0	전라북도 군산시 삼학동 315-27	
4676	중앙로3가	156	23	도	66.0	66.0		
4677	중앙로3가	156	24	도	63.0	63.0		
4678	중앙로3가	156	25	도	3.0	3.0		
4679	중앙로3가	156	26	대	198.0	198.0	156-1	
4680	중앙로3가	156	27	대	225.0	225.0	군산시 삼학동 811-1 대우아파트 103동 204호	
4681	중앙로3가	156	30	대	93.0	93.0	전라북도 군산시 삼학동 811-1 대우아파트 103동 204호	
4682	중앙로3가	156	32	대	50.0	50.0	156-32	
4683	중앙로3가	156	33	도	7.0	7.0	서울 마포구 동교동 204-5	
4684	중앙로3가	156	34	도	7.0	7.0	중3동 156	
4685	중앙로3가	156	35	도	7.0	7.0		
4686	중앙로3가	169	1	대	76.0	76.0	중앙로2가18	
4687	중앙로3가	169	2	대	33.0	33.0	중앙로2가18	
4688	중앙로3가	169	4	대	182.0	182.0	전라북도 군산시 미장동 52-1 예그린아파트 102동 903호	
4689	중앙로3가	169	6	대	63.0	63.0	익산시 남중동79-76	
4690	중앙로3가	170	0	대	407.0	407.0	나운동835주공3아파트105동305호	
4691	중앙로3가	171	1	대	172.0	172.0	171-1	
4692	중앙로3가	171	2	대	36.0	36.0		
4693	중앙로3가	171	3	대	10.0	10.0		
4694	중앙로3가	171	4	대	188.0	188.0	전라북도 군산시 산북동 398	
4695	중앙로3가	172	1	대	93.0	93.0	전라북도 군산시 산북동 398	
4696	중앙로3가	172	2	대	314.0	314.0	172-2	
4697	중앙로3가	173	1	대	40.0	40.0	장재동 380-1 한일아파트 나동 101호	
4698	중앙로3가	173	2	대	82.0	82.0	대명동138-10	
4699	중앙로3가	173	3	대	66.0	66.0	군산시나운동 155-5 대우아파트 102동 1501호	
4700	중앙로3가	173	4	대	13.0	13.0	32-6	
4701	중앙로3가	173	5	대	76.0	76.0	174	
4702	중앙로3가	173	6	대	130.0	130.0	신창동27-4	
4703	중앙로3가	174	1	대	56.0	56.0	174	
4704	중앙로3가	174	2	대	13.0	13.0	32-6	
4705	중앙로3가	174	3	도	56.0	56.0		
4706	중앙로3가	174	4	대	53.0	53.0	53-12	

순번	행정동	지번		지목	지적면적(㎡)	편입면적(㎡)	소유자주소	비고
		본번	부번					
4707	중앙로3가	174	5	대	12.0	12.0	53-12	
4708	중앙로3가	174	6	대	169.0	169.0	구암동65현대아파트111동1304호	
4709	중앙로3가	174	7	대	48.0	48.0	53-12	
4710	중앙로3가	175	1	대	116.0	116.0	174-5	
4711	중앙로3가	175	2	대	338.0	338.0	176-3	
4712	중앙로3가	175	3	도	33.0	33.0		
4713	중앙로3가	175	4	대	17.0	17.0	176-3	
4714	중앙로3가	175	5	대	19.0	19.0	산북동3538 코오롱아파트 101동 203호	
4715	중앙로3가	176	3	대	60.0	60.0	176-3	
4716	중앙로3가	176	4	도	33.0	33.0		
4717	중앙로3가	176	5	대	62.0	62.0	176-3	
4718	중앙로3가	176	6	대	134.0	134.0	전라북도 군산시 수송동 812 군산수송동제일오투그란데1단지 303-501	
4719	중앙로3가	176	7	도	8.0	8.0	176-3	
4720	중앙로3가	193	1	대	102.0	102.0	193-1	
4721	중앙로3가	193	3	대	73.0	73.0	전라북도 군산시 미룡동 900-1 미룡(3) 주공아파트 317동 1503호	
4722	중앙로3가	193	4	대	56.0	56.0	34-3	
4723	중앙로3가	193	5	대	66.0	66.0	나운동100-11롯데3차아파트207동404호	
4724	중앙로3가	193	6	대	7.0	7.0		
4725	중앙로3가	193	7	대	8.0	8.0		
4726	중앙로3가	193	8	대	114.0	114.0	월명동 28-15	
4727	중앙로3가	194	3	대	33.0	33.0	194-3	
4728	중앙로3가	194	4	대	56.0	56.0	194-46	
4729	중앙로3가	194	5	대	92.0	92.0	서흥남동 829-5	
4730	중앙로3가	194	8	대	30.0	30.0	194-8	
4731	중앙로3가	194	10	대	9.0	9.0	194-46	
4732	중앙로3가	194	11	대	4.0	4.0		
4733	중앙로3가	195	1	대	83.0	83.0	미원동 43	
4734	중앙로3가	195	3	도	13.0	13.0		
4735	중앙로3가	196	0	도	1,332.0	1,332.0		
4736	중앙로3가	197	2	도	89.0	89.0		
4737	중앙로3가	198	0	도	7,310.0	7,310.0		
4738	중앙로3가	199	0	도	50.0	50.0		
4739	중앙로3가	0	9815	가		37.5		
4740	창성동	24	8	대	3,540.0	1,416.0	광주시 남구 봉선동983라인하이츠아파트102동817호	
4741	창성동	24	15	대	159.0	8.0	16	
4742	평화동	30	0	대	183.3	183.3	서울특별시 양천구 목동 901 목동신시가리아파트 126동 1305호	
4743	평화동	30	2	대	16.5	16.5		
4744	평화동	30	3	도	95.9	95.9		
4745	평화동	30	4	대	99.8	99.8	경기도안양시만안구안양동437-3 205호	
4746	평화동	30	7	대	46.3	46.3		
4747	평화동	30	10	도	4.6	4.6		
4748	평화동	30	11	도	8.0	8.0	중앙로2가9-1	
4749	평화동	30	12	도	1.8	1.8	경암동674-25	
4750	평화동	31	1	대	125.6	125.6	전라북도 군산시 장재동 212 현대세울아파트 103-702	
4751	평화동	31	2	대	195.0	195.0	31-2	
4752	평화동	35	2	대	99.0	99.0	평화동 35-2	
4753	평화동	36	1	도	2.0	2.0		
4754	평화동	37	1	대	337.0	337.0	37-1	
4755	평화동	38	0	대	519.0	519.0	서울 중구 남대문로 2가 9-1	
4756	평화동	38	2	대	17.0	17.0	서울시 중구 남대문로2가 9-1	

순번	행정동	지번		지목	지적면적(㎡)	편입면적(㎡)	소유자주소	비고
		본번	부번					
4757	평화동	38	3	대	56.0	56.0	서울 중구 남대문로 2가 9-1	
4758	평화동	38	5	대	30.0	30.0	군산시 대명동 138-5	
4759	평화동	38	6	대	33.0	33.0	군산시 대명동 138-5	
4760	평화동	40	2	대	30.0	30.0	서울 중구 남대문로 2가 9-1	
4761	평화동	40	3	대	50.0	50.0	서울 중구 남대문로 2가 9-1	
4762	평화동	40	4	대	53.0	53.0	군산시 평화동 43-2	
4763	평화동	41	0	대	69.0	69.0	광주시 광산구 송산동857	
4764	평화동	41	1	대	10.0	10.0	광주시 광산구 송산동857	
4765	평화동	41	2	대	40.0	40.0	이리시창인동1가87-1	
4766	평화동	41	3	대	134.0	134.0	구암동 333	
4767	평화동	41	5	대	66.0	66.0	익산시 춘포면 천서리 406	
4768	평화동	41	6	대	51.0	51.0	익산시 춘포면 천서리 406	
4769	평화동	41	7	대	57.0	57.0	서울특별시 중구 신당동 840 현대아파트 1동 1001호	
4770	평화동	41	9	대	5.0	5.0	이리시 창인동1가 87-1	
4771	평화동	41	14	도	9.0	9.0	서울특별시 중구 신당동 840 현대아파트 1동 1001호	
4772	평화동	42	1	대	99.0	99.0	군산시 대명동 138-5	
4773	평화동	42	2	대	139.0	139.0	군산시 대명동 138-5	
4774	평화동	43	1	대	312.0	312.0	전라북도 전주시 완산구 서신동 761-2 쌍용아파트 602-712	
4775	평화동	43	2	대	47.0	47.0	군산시 평화동 43-2	
4776	평화동	44	1	대	69.0	69.0	110	
4777	평화동	45	1	대	255.0	255.0	전라북도 전주시 완산구 서신동 761-2 쌍용아파트 602-712	
4778	평화동	45	3	대	23.0	23.0	군산시 대명동 138-5	
4779	평화동	45	7	대	223.0	223.0	서울 중구 남대문로 2가 9-1	
4780	평화동	46	1	대	284.0	284.0	군산시 대명동 138-5	
4781	평화동	46	2	대	26.0	26.0	군산시 대명동 138-5	
4782	평화동	46	3	대	7.0	7.0	군산시 대명동 138-5	
4783	평화동	46	4	대	13.0	13.0	문화동 26 삼성아파트 6동 1303호	
4784	평화동	46	5	대	770.0	770.0	전주시 덕진구 금암동 669-2	
4785	평화동	47	1	대	83.0	83.0	문화동 26 삼성아파트 6동 1303호	
4786	평화동	47	2	대	109.0	109.0	전라북도 군산시 수송동 7-69	
4787	평화동	47	5	대	83.0	83.0	군산시 경암동 539-9 새한아파트 101동 103호	
4788	평화동	47	6	대	73.0	73.0	문화동 26 삼성아파트 6동 1303호	
4789	평화동	49	1	대	93.0	93.0	49-1	
4790	평화동	49	2	대	116.0	116.0	평화동49-2	
4791	평화동	49	3	도	10.0	10.0		
4792	평화동	49	4	대	183.0	183.0	금암동 73-73	
4793	평화동	49	5	도	9.0	9.0	49-4	
4794	평화동	50	1	대	93.0	93.0	50-1	
4795	평화동	50	4	대	7.0	7.0		
4796	평화동	50	5	대	20.0	20.0		
4797	평화동	50	6	대	119.0	119.0	금암동 73-73	
4798	평화동	50	7	도	33.0	33.0		
4799	평화동	50	8	대	108.0	108.0	금암동 73-73	
4800	평화동	50	12	대	96.0	96.0		
4801	평화동	50	13	도	14.0	14.0	50-1	
4802	평화동	51	1	대	93.0	93.0	평화동51-1	
4803	평화동	51	2	도	50.0	50.0		
4804	평화동	51	3	대	40.0	40.0	전라북도 군산시 옥도면 어청도리 201	
4805	평화동	51	4	대	46.0	46.0	51-4	
4806	평화동	51	5	대	43.0	43.0	신영동 7-10	

순번	행정동	지번		지목	지적면적(㎡)	편입면적(㎡)	소유자주소	비고
		본번	부번					
4807	평화동	51	6	대	30.0	30.0		
4808	평화동	51	7	대	36.0	36.0	전주시 완산구 효자동1가296-90	
4809	평화동	51	8	대	30.0	30.0		
4810	평화동	52	1	대	76.0	76.0	52-1	
4811	평화동	52	2	대	119.0	119.0	52-2	
4812	평화동	52	3	도	26.0	26.0		
4813	평화동	52	4	대	46.0	46.0	19085	
4814	평화동	52	5	대	36.0	36.0	전라북도 군산시 나포면 서포리 392	
4815	평화동	52	6	대	36.0	36.0	52-1	
4816	평화동	52	7	대	46.0	46.0	전라북도 군산시 평화동 52-7	
4817	평화동	65	9	도	17.0	17.0		
4818	평화동	65	11	대	69.0	69.0	65-11	
4819	평화동	65	12	대	7.0	7.0	65-29	
4820	평화동	65	17	대	112.0	112.0	금암동 73-67	
4821	평화동	65	18	대	112.0	112.0	65-18	
4822	평화동	65	19	대	99.0	99.0	65-21	
4823	평화동	65	20	대	76.0	76.0	65-20	
4824	평화동	65	21	대	99.0	99.0	65-21	
4825	평화동	65	23	대	119.0	119.0	옥도면 비안도리167	
4826	평화동	65	24	대	212.0	212.0	평화동 65	
4827	평화동	65	25	대	245.0	245.0	전라북도 군산시 수송동 69-2 현대아파트 106동 704호	
4828	평화동	65	26	대	106.0	106.0	군산시 평화동 65-26	
4829	평화동	65	27	대	60.0	60.0	65-29	
4830	평화동	65	28	대	89.0	89.0	65-29	
4831	평화동	65	29	대	63.0	63.0	65-29	
4832	평화동	65	30	대	169.0	169.0	서울특별시 영등포구 여의도동 47 여의도자이 201-1404	
4833	평화동	65	31	대	139.0	139.0	전라북도 군산시 평화동 65-31	
4834	평화동	65	32	대	30.0	30.0	신창동 30-12	
4835	평화동	65	33	대	43.0	43.0	65-33	
4836	평화동	65	34	대	33.0	33.0	65-34	
4837	평화동	65	35	대	30.0	30.0	65-34	
4838	평화동	65	36	대	13.0	13.0	65-34	
4839	평화동	65	40	대	30.0	30.0	65-21	
4840	평화동	65	41	대	73.0	73.0	65-41	
4841	평화동	65	43	대	7.0	7.0	평화동 155	
4842	평화동	96	1	대	122.0	122.0	96-1	
4843	평화동	96	2	대	76.0	76.0	96-1	
4844	평화동	96	3	대	212.0	212.0	96-3	
4845	평화동	97	1	대	350.0	350.0	서울시 구로구 구로동 1129-25	
4846	평화동	97	2	대	198.0	198.0	96-1	
4847	평화동	98	1	대	628.0	628.0		
4848	평화동	99	1	대	66.0	66.0	99-1	
4849	평화동	100	1	대	106.0	106.0	경암동 667-1 동신주택104호	
4850	평화동	100	2	대	271.0	271.0	경암동667-1동신주택104호	
4851	평화동	101	1	대	202.0	202.0	전라북도 군산시 평화동 101-1	
4852	평화동	101	4	대	179.0	179.0	서울시 동작구 사당2동 산17 사당우성아파트 301동407호	
4853	평화동	102	1	대	20.0	20.0	평화동 103	
4854	평화동	102	3	대	380.0	380.0	102-3	
4855	평화동	102	4	대	248.0	248.0	소룡동 1332	
4856	평화동	103	3	대	159.0	159.0	서울특별시 관악구 신림동 1730 신림푸르지오아파트 117동 1801호	
4857	평화동	104	1	대	195.0	195.0	104-4	

순번	행정동	지번		지목	지적면적(㎡)	편입면적(㎡)	소유자주소	비고
		본번	부번					
4858	평화동	104	2	대	53.0	53.0	중앙로2가141-4	
4859	평화동	104	3	대	76.0	76.0	104-3	
4860	평화동	104	4	대	159.0	159.0	104-4	
4861	평화동	105	4	대	125.0	125.0	둔율동 151-21	
4862	평화동	105	5	대	136.0	136.0	평화동 105	
4863	평화동	105	6	대	79.0	79.0	105-6	
4864	평화동	105	7	대	14.0	14.0	104-4	
4865	평화동	106	1	대	10.0	10.0	평화동 100	
4866	평화동	106	2	대	90.0	90.0	평화동 107	
4867	평화동	106	3	대	93.0	93.0	평화동 107	
4868	평화동	106	4	대	237.0	237.0	전라북도 군산시 평화동 106-4	
4869	평화동	107	1	대	357.0	357.0	경기도 부천시 소사구 송내동 340 우성아파트 8-1305	
4870	평화동	107	3	대	73.0	73.0	평화동 107	
4871	평화동	108	1	대	86.0	86.0	경장동 518-7	
4872	평화동	108	2	대	257.0	257.0	108-2	
4873	평화동	108	7	대	56.0	56.0	108-7	
4874	평화동	108	10	대	143.0	143.0	안양시 호계동 813-42 주공아파트14동209호	
4875	평화동	108	12	대	221.0	221.0	군산시 나운동 755-8 장미맨션 403호	
4876	평화동	108	13	대	57.0	57.0	평화동 108	
4877	평화동	108	14	대	69.0	69.0	108-14	
4878	평화동	108	15	대	79.0	79.0	108-14	
4879	평화동	108	20	대	27.0	27.0	108-13	
4880	평화동	109	1	대	96.0	96.0	구암동65 현대아파트 106동502호	
4881	평화동	109	2	대	73.0	73.0	옥산면 옥산리 325	
4882	평화동	109	3	대	36.0	36.0	경기도 용인시 기흥구 하갈동 269	
4883	평화동	109	6	대	162.0	162.0	경기도 용인시 기흥구 하갈동 269	
4884	평화동	110	1	대	76.0	76.0	평화동 110-1	
4885	평화동	110	2	대	43.0	43.0	전라북도 전주시 완산구 서서학동 334-9 우정목련아파트-515	
4886	평화동	110	3	대	129.0	129.0	평화동 108	
4887	평화동	110	4	대	63.0	63.0	전라북도 전주시 완산구 서서학동 334-9 우정목련아파트-515	
4888	평화동	110	8	대	169.0	169.0	전북 부안군 부안읍 봉덕리 626-4 현대아파트 104동 206호	
4889	평화동	111	1	도	69.0	69.0		
4890	평화동	111	2	도	51.0	51.0		
4891	평화동	111	3	대	109.0	109.0	죽성동 20-6	
4892	평화동	111	4	대	104.0	104.0	옥산면 옥산리325	
4893	평화동	112	1	대	106.0	106.0	전라북도 군산시 평화동 112-1	
4894	평화동	112	2	대	23.0	23.0	경기도 광명시 광명동 372-33 대원맨션 202호	
4895	평화동	112	3	대	139.0	139.0	전라북도 군산시 평화동 112-3	
4896	평화동	112	4	대	139.0	139.0	112-4	
4897	평화동	113	1	대	218.0	218.0	경기도 광명시 광명동 372-33 대원맨션 202호	
4898	평화동	113	2	대	63.0	63.0	전라북도 군산시 평화동 113-2	
4899	평화동	113	3	대	83.0	83.0	전라북도 군산시 금동 26-2 한신아파트 912	
4900	평화동	113	4	대	72.0	72.0	전라북도 군산시 평화동 113-2	
4901	평화동	113	7	대	33.0	33.0	전라북도 군산시 금동 26-2 한신아파트 912	
4902	평화동	113	8	대	7.0	7.0	158	
4903	평화동	114	0	대	155.0	155.0	금동 26-2 한신아파트 912호	
4904	평화동	114	1	대	20.0	20.0	나운동1155-9현대백조아파트101동604호	
4905	평화동	114	2	대	238.0	238.0	775-10	
4906	평화동	114	4	대	60.0	60.0	전라북도 군산시 나운동 155-5 대우아파트 102-601	

순번	행정동	지번		지목	지적면적(㎡)	편입면적(㎡)	소유자주소	비고
		본번	부번					
4907	평화동	114	5	대	49.0	49.0	114-1	
4908	평화동	115	2	도	172.0	172.0		
4909	평화동	115	4	대	247.0	247.0	평화동 115-4	
4910	평화동	115	7	대	261.0	261.0	오룡동 939-27	
4911	평화동	115	8	대	86.0	86.0	115-8	
4912	평화동	115	9	대	182.0	182.0	중2가 67-2	
4913	평화동	116	1	대	83.0	83.0	117-3	
4914	평화동	116	2	대	123.0	123.0	군산시 구암동 333-1 세풍아파트 103동 1302호	
4915	평화동	116	3	대	79.0	79.0	전라북도 전주시 덕진구 송천동1가 12-10 송천동진흥터블파크아파트 110동 706호	
4916	평화동	116	4	대	215.0	215.0	108-2	
4917	평화동	117	1	대	152.0	152.0	117	
4918	평화동	117	2	대	129.0	129.0	117	
4919	평화동	117	3	대	79.0	79.0	117	
4920	평화동	118	1	대	73.0	73.0	신영동 95-1	
4921	평화동	118	4	대	63.0	63.0	118-4	
4922	평화동	118	5	대	56.0	56.0	서울특별시 양천구 목동 903 목동신시가지아파트 322-405	
4923	평화동	118	6	대	56.0	56.0	신영동 14-12	
4924	평화동	118	7	대	73.0	73.0	신영동 14-12	
4925	평화동	118	8	대	132.0	132.0	평화동 118	
4926	평화동	119	1	대	377.0	377.0	평화동 118	
4927	평화동	120	1	대	199.0	199.0	신영동15-11	
4928	평화동	120	3	대	108.0	108.0	평화동 118	
4929	평화동	121	0	대	516.0	516.0	전라북도 전주시 덕진구 우아동3가 746-47	
4930	평화동	154	1	도	23.0	23.0	삼학동 787-30	
4931	평화동	154	2	대	192.0	192.0	154-3	
4932	평화동	154	4	대	265.0	265.0	서울시 서초구 반포동 1-1 신반포아파트28동 302호	
4933	평화동	154	7	도	28.0	28.0	154-3	
4934	평화동	154	9	대	97.0	97.0	154-5	
4935	평화동	155	2	대	106.0	106.0	전라북도 군산시 평화동 155-2	
4936	평화동	155	4	대	106.0	106.0	155-4	
4937	평화동	156	1	대	66.0	66.0	군산시신영동 16-10	
4938	평화동	156	2	대	49.0	49.0	중앙로2가 107-2	
4939	평화동	156	4	대	129.0	129.0	평화동 156	
4940	평화동	156	5	대	152.0	152.0	156-5	
4941	평화동	157	1	대	69.0	69.0	156-5	
4942	평화동	157	2	대	142.0	142.0	156	
4943	평화동	157	3	대	198.0	198.0	157-3	
4944	평화동	158	0	대	106.0	106.0	평화동 158	
4945	평화동	158	1	대	101.0	101.0	158-1	
4946	평화동	158	2	대	96.0	96.0	군산시 월명동 15-1현대오솔아파트 101동 1204호	
4947	평화동	158	3	대	69.0	69.0	158-3	
4948	평화동	158	4	대	50.0	50.0	미원동 294	
4949	평화동	158	5	대	139.0	139.0	158-5	
4950	평화동	158	6	대	145.0	145.0	전라북도 군산시 평화동 158-6	
4951	평화동	158	7	대	101.0	101.0	전라북도 군산시 평화동 158-7	
4952	평화동	159	2	대	188.0	188.0	159-2	
4953	평화동	159	3	대	122.0	122.0	159-3	
4954	평화동	160	0	대	212.0	212.0	군산시 평화동 160	
4955	평화동	160	2	대	122.0	122.0	익산시 낭산면 호암리 545	

순번	행정동	지번		지목	지적면적(m²)	편입면적(m²)	소유자주소	비고
		본번	부번					
4956	평화동	161	0	도	7,726.0	7,726.0		
4957	평화동	162	0	도	694.2	694.2		
계		4957필지			1,195,527.40	1,018,106.94		

신 영 시 장 전 통 상 업 보 존 구 역
토 지 조 서

2011. 3.

군 산 시

□ 토지조서

순번	행정동	지번		지목	지적면적(㎡)	편입면적(㎡)	소유자주소	비고
		본번	부번					
1	개복동	12	1	대	967.0	745.0	서울 관악구 신림11동 1571-2	
2	개복동	12	2	대	106.0	106.0	나운동 155-10 동신아파트 106동 1103호	
3	개복동	12	3	대	277.0	277.0	서울특별시 성북구 보문동2가71	
4	개복동	12	4	대	106.0	90.0	개복동 44	
5	개복동	12	5	대	102.0	2.0	부산시 동구 범일동833	
6	개복동	12	18	대	311.0	94.0	12-18	
7	개복동	12	23	대	7.0	7.0	12-18	
8	개복동	12	24	대	17.0	1.2		
9	개복동	12	29	도	16.0	16.0	나운동 155-10 동신아파트 106동 1103호	
10	개복동	13	1	중	3,696.0	3,696.0	1-13	
11	개복동	13	2	중	2,985.0	1,680.0	1-13	
12	개복동	13	7	대	210.0	2.0	7-13	
13	개복동	13	9	대	106.0	94.0	군산시동홍남동 100 동홍남주공아파트 103동 604호	
14	개복동	13	10	대	107.0	97.0	10-13	
15	개복동	13	11	대	90.0	90.0	익산군용포면대봉암리212	
16	개복동	13	12	대	162.0	162.0	12-13	
17	개복동	13	13	대	231.0	231.0	1-13	
18	개복동	13	14	대	3.0	3.0	장미동 10	
19	개복동	13	15	중	46.0	46.0	경기도 안산시 상록구 본오동 872-20 우성아파트 6동 701호	
20	개복동	13	16	대	17.0	17.0	장미동 10	
21	개복동	14	16	도	506.0	8.0		
22	개복동	14	18	대	76.0	76.0		
23	개복동	14	19	도	367.0	178.0		
24	개복동	14	20	대	2.0	1.8	4-5	
25	개복동	14	23	도	1,572.0	11.0		
26	경암동	218	0	대	672.0	373.0	전라북도 군산시 조촌동 895-16 현대한솔아파트 101호	
27	경암동	364	1	도	357.0	357.0		
28	경암동	365	0	대	106.0	106.0	군산시중동 365	
29	경암동	366	0	대	387.0	387.0	218	
30	경암동	367	1	대	416.0	416.0	218	
31	경암동	368	0	대	279.0	219.0	전라북도 군산시 조촌동 895-16 현대한솔아파트 101호	
32	경암동	368	1	대	35.0	35.0	218	
33	경암동	369	3	임	662.0	662.0	서울특별시 성동구 성수동1가 710 강변건영아파트 103동 1603호	
34	경암동	369	5	임	331.0	331.0	중동265-28	
35	경암동	369	30	대	2,443.0	2,443.0	나운동155-6 롯데아파트 302동602호	
36	경암동	369	31	임	3,783.0	1,323.0	전라북도 군산시 조촌동 895-16 현대한솔아파트 101호	
37	경암동	369	38	임	1,344.0	1,344.0	369-30	
38	경암동	369	39	임	330.0	330.0	서울특별시 노원구 공릉동 747 두산힐스빌아파트 106-901	
39	경암동	369	40	임	314.0	314.0	경기도 남양주시 화도읍 목현리 286-3 영진그린필아파트 101동 202호	
40	경암동	369	41	임	245.0	245.0	경기도 남양주시 평내동 87 효성타운 105-102	
41	경암동	369	42	임	215.0	215.0	서울특별시 강북구 수유동 205 수유벽산아파트 14동 202호	
42	경암동	369	43	임	202.0	202.0	서울특별시 노원구 중계동 504-1 중계그린아파트 122동 408호	

순번	행정동	지번		지목	지적면적(㎡)	편입면적(㎡)	소유자주소	비고
		본번	부번					
43	경암동	369	44	임	330.0	330.0	서울특별시 광진구 중곡동 18-9	
44	경암동	369	45	임	225.0	225.0	서울특별시송파구마천동281-2 -101호	
45	경암동	369	46	임	218.0	218.0	경상북도 문경시 점촌동 229-12	
46	경암동	369	47	임	313.0	313.0	경기도 수원시 장안구 정자동 297-2 경남아너스빌 103동 105호	
47	경암동	369	48	임	202.0	202.0	서울특별시 관악구 신림동 1714 삼성산주공아파트 305동 1601호	
48	경암동	369	49	임	218.0	218.0	인천광역시 계양구 오류동 180 신동아아파트 7동 709호	
49	경암동	369	50	임	228.0	228.0	경기도 광명시 하안동 682 고충주공아파트 107동 802호	
50	경암동	369	51	임	225.0	225.0	서울특별시 강북구 수유동 516-24 -가	
51	경암동	369	52	임	271.0	271.0	인천광역시 남구 주안동 972-1	
52	경암동	370	0	대	616.0	616.0	369-30	
53	경암동	370	1	대	544.0	544.0	369-30	
54	경암동	371	0	대	145.0	145.0	369-30	
55	경암동	371	1	대	1,478.0	945.0	전라북도 군산시 조촌동 895-16 현대한솔아파트 101호	
56	경암동	371	4	대	535.0	535.0	369-30	
57	경암동	570	43	대	60.0	27.0		
58	경암동	570	44	대	17.0	0.2		
59	경암동	570	47	대	159.0	0.1	군산시경암동 570-47	
60	경암동	570	48	대	26.0	16.0		
61	경암동	570	49	대	56.0	56.0		
62	경암동	570	50	대	36.0	36.0	570-50	
63	경암동	570	51	대	26.0	26.0		
64	경암동	570	52	대	79.0	79.0	광명시 광명동 24-73 비01호	
65	경암동	570	53	대	261.0	251.0	570-53	
66	경암동	570	54	대	186.0	114.0	570-54	
67	경암동	570	56	대	20.0	20.0		
68	경암동	570	57	대	46.0	46.0		
69	경암동	570	58	대	30.0	30.0	익산군 오산면 송학리 447	
70	경암동	570	59	도	109.0	109.0	익산군 오산면 송학리 447	
71	경암동	570	60	대	20.0	20.0		
72	경암동	570	61	대	36.0	36.0		
73	경암동	570	62	대	20.0	20.0	익산군 오산면 송학리 447	
74	경암동	570	63	대	13.0	13.0		
75	경암동	570	64	대	20.0	20.0	570-63	
76	경암동	570	65	대	86.0	86.0	전라북도 군산시 경암동 572	
77	경암동	570	66	대	119.0	119.0	전라북도 군산시 산북동 3589 하늘가 아파트 315호	
78	경암동	570	67	대	43.0	43.0		
79	경암동	570	68	대	50.0	50.0		
80	경암동	570	69	대	43.0	43.0	570-69	
81	경암동	570	70	대	60.0	60.0	경암동 572	
82	경암동	570	71	대	40.0	40.0		
83	경암동	570	72	대	43.0	43.0	전라북도 군산시 산북동 3637 산북4차부향하나로아파트 508호	
84	경암동	570	73	대	66.0	66.0	영화동10-10	
85	경암동	570	74	대	93.0	93.0	경암동 572	
86	경암동	570	75	대	41.0	41.0	군산시 경암동 570-74	
87	경암동	570	76	대	56.0	56.0	경암동 570-76	
88	경암동	570	77	대	46.0	46.0	570-77	
89	경암동	570	122	대	33.0	33.0	경암동 572	
90	경암동	570	123	대	79.0	79.0	570-123	
91	경암동	570	148	도	107.0	107.0		
92	경암동	570	149	도	32.0	32.0		

순번	행정동	지번		지목	지적면적(m ²)	편입면적(m ²)	소유자주소	비고
		본번	부번					
93	경암동	570	153	대	5.0	5.0	570-74	
94	경암동	570	154	대	7.0	7.0	570-63	
95	경암동	570	155	대	13.0	13.0		
96	경암동	570	156	대	6.0	6.0		
97	경암동	570	157	대	7.0	7.0		
98	경암동	570	158	대	4.0	4.0		
99	경암동	572	3	도	1,965.0	590.0		
100	경암동	572	78	대	34.0	34.0		
101	경암동	572	79	대	43.0	43.0		
102	경암동	572	80	도	43.0	43.0		
103	경암동	572	81	도	69.0	69.0		
104	경암동	572	82	대	9.0	9.0		
105	경암동	572	83	대	33.0	33.0		
106	경암동	572	84	대	10.0	10.0		
107	경암동	572	85	도	23.0	23.0		
108	경암동	572	86	도	36.0	36.0	익산군 오산면 송학리 447	
109	경암동	572	87	도	136.0	136.0		
110	경암동	572	88	도	159.0	159.0		
111	경암동	572	89	도	106.0	106.0		
112	경암동	572	90	도	102.0	102.0	익산군 오산면 송학리 447	
113	경암동	572	91	도	126.0	126.0		
114	경암동	572	92	도	76.0	76.0		
115	경암동	572	93	도	23.0	23.0		
116	경암동	572	94	대	120.0	120.0	572-183	
117	경암동	572	95	도	17.0	17.0		
118	경암동	572	96	대	69.0	69.0		
119	경암동	572	97	도	143.0	143.0		
120	경암동	572	100	대	141.0	141.0	572-100	
121	경암동	572	101	대	53.0	53.0		
122	경암동	572	102	대	73.0	73.0	전라북도 군산시 경암동 572-103	
123	경암동	572	103	대	26.0	26.0	서울시 노원구 하계동284한신아파트2동703호	
124	경암동	572	104	대	26.0	26.0	서울시 노원구 하계동284한신아파트2동703호	
125	경암동	572	105	대	83.0	83.0	대명동186-3	
126	경암동	572	106	대	20.0	20.0	572-106	
127	경암동	572	107	대	7.0	7.0	경암동 572	
128	경암동	572	108	대	20.0	20.0		
129	경암동	572	109	대	79.0	79.0	572-109	
130	경암동	572	110	대	116.0	116.0	전라북도 부안군 상서면 감교리 909-1	
131	경암동	572	112	도	19.0	19.0		
132	경암동	572	119	대	7.0	7.0		
133	경암동	572	121	도	20.0	20.0	익산군 오산면 송학리 447	
134	경암동	572	122	도	17.0	17.0		
135	경암동	572	123	대	13.0	13.0	익산군 오산면 송학리 447	
136	경암동	572	182	대	9.0	9.0	572-100	
137	경암동	572	183	대	959.0	959.0	572-183	
138	경암동	572	202	대	331.0	331.0	개정면 아동리721-5	
139	경암동	572	335	도	16.0	16.0		
140	경암동	572	336	도	49.0	49.0		
141	경암동	572	337	도	53.0	53.0		
142	경암동	572	338	도	5.0	5.0		
143	경암동	572	340	도	5.0	5.0		
144	경암동	572	341	도	21.0	21.0		
145	경암동	572	342	대	64.0	63.3	649-36	
146	경암동	572	343	대	34.0	2.0	전라북도 군산시 경암동 627	
147	경암동	572	344	대	19.0	0.03	전라북도 군산시 경암동 627	
148	경암동	572	356	대	14.0	14.0	572-182	

순번	행정동	지번		지목	지적면적(m ²)	편입면적(m ²)	소유자주소	비고
		본번	부번					
149	경암동	572	357	대	2.0	2.0		
150	경암동	599	2	도	1,524.0	1,318.0		
151	경암동	599	11	답	179.0	173.0		
152	경암동	601	0	도	904.0	637.0		
153	경암동	602	1	도	918.0	693.0		
154	경암동	616	0	도	35,734.3	973.8		
155	경암동	627	3	대	13.0	13.0		
156	경암동	627	4	도	172.0	172.0		
157	경암동	627	7	도	288.0	288.0		
158	경암동	627	8	대	467.0	467.0	전라북도 부안군 상서면 감교리 909-1	
159	경암동	627	9	대	268.0	268.0	내홍동410	
160	경암동	627	10	대	466.0	466.0	서울시 강동구 천호동 167-61	
161	경암동	627	12	대	122.0	122.0		
162	경암동	627	13	대	10.0	10.0	서울시 강동구 천호동 167-61	
163	경암동	627	14	대	331.0	313.0	익산시 모현동1가27-2	
164	경암동	627	15	대	331.0	42.0	전주시 완산구 효자동3가 1473-1 서곡엘지아파트 102동 103호	
165	경암동	627	20	대	26.0	26.0		
166	경암동	627	21	대	60.0	60.0	627-22	
167	경암동	627	22	대	221.0	221.0	627-22	
168	경암동	627	29	대	150.0	120.0	627-29	
169	경암동	627	30	대	241.0	241.0	572-100	
170	경암동	627	32	도	50.0	50.0		
171	경암동	627	40	대	314.0	314.0	전라북도 군산시 경암동 627-40	
172	경암동	627	41	대	98.0	98.0	경암 627	
173	경암동	627	42	대	248.0	248.0	627-42	
174	경암동	627	43	대	340.0	340.0	627-43	
175	경암동	627	44	대	166.0	166.0	경암동627-44	
176	경암동	627	45	대	102.0	102.0	중동 274	
177	경암동	627	68	대	26.0	26.0		
178	경암동	627	69	대	13.0	13.0		
179	경암동	627	70	대	7.0	7.0		
180	경암동	627	71	대	10.0	10.0		
181	경암동	627	72	대	3.0	3.0		
182	경암동	627	73	도	96.0	58.0		
183	경암동	627	75	대	23.0	11.0		
184	경암동	627	76	대	17.0	17.0		
185	경암동	627	77	대	17.0	17.0		
186	경암동	627	78	대	20.0	20.0		
187	경암동	627	79	대	20.0	20.0		
188	경암동	627	80	도	20.0	20.0	경암동 572	
189	경암동	627	81	대	235.0	235.0	627-81	
190	경암동	627	82	도	33.0	33.0	신영동 65	
191	경암동	627	83	대	182.0	182.0	570-65	
192	경암동	627	87	대	198.0	198.0	627-87	
193	경암동	627	90	대	94.0	94.0	옥도면 무녀도리197	
194	경암동	627	91	대	197.0	197.0	금암동139-31	
195	경암동	627	95	도	856.0	856.0		
196	경암동	627	96	도	630.0	630.0		
197	경암동	627	98	대	48.0	21.0	전라북도 군산시 경암동 627	
198	경암동	627	99	대	50.0	50.0	내홍동410	
199	경암동	627	100	대	63.0	63.0	627-22	
200	경암동	627	101	대	193.0	193.0	627-101	
201	경암동	627	102	대	152.0	152.0	627-102	
202	경암동	627	111	대	151.0	53.0	627-111	
203	경암동	627	112	대	80.0	80.0	군산시 사정동 100 금호타운아파트 201-605	

순번	행정동	지번		지목	지적면적(m ²)	편입면적(m ²)	소유자주소	비고
		본번	부번					
204	경암동	627	113	대	3.0	3.0		
205	경암동	627	114	대	3.0	3.0		
206	경암동	0	9556	가		38.3		
207	금암동	1	0	대	869.4	869.4	1	
208	금암동	1	1	대	188.4	188.4	군산시 금암동 1-1	
209	금암동	1	2	대	39.6	39.6	전라북도 군산시 옥도면 관리도리 15	
210	금암동	1	4	대	33.1	33.1	충청남도 서천군 장항읍 원수리 171	
211	금암동	1	6	철	548.8	548.8		
212	금암동	1	10	대	165.3	165.3	1-10	
213	금암동	1	11	대	148.8	148.8	1-11	
214	금암동	1	12	장	1,120.7	1,120.7	평화동 65-33	
215	금암동	1	15	대	248.0	248.0		
216	금암동	1	16	장	337.2	337.2	군산시 월명동 15-1 현대아파트 101동 806호	
217	금암동	1	17	대	43.0	43.0	3	
218	금암동	1	18	대	264.5	264.5	274-15	
219	금암동	1	20	대	113.0	113.0	1-20	
220	금암동	1	21	대	178.5	178.5	금암동1-21	
221	금암동	1	22	대	26.4	26.4	전라북도 군산시 장미동 12-13	
222	금암동	1	23	대	75.4	75.4	전라북도 군산시 구암동 333-1 세풍아파트 101동 404호	
223	금암동	1	27	대	59.5	59.5	나운동 109-6 나운4차현대아파트 404동 902호	
224	금암동	1	29	대	29.8	29.8	1-22	
225	금암동	1	30	대	29.8	29.8	익산시 남중동 233 거성아파트 2동 502호	
226	금암동	1	34	대	46.3	46.3	1-34	
227	금암동	1	35	대	52.9	52.9	군산시 나운동 527 나운2차현대아파트 203동 1301호	
228	금암동	1	38	대	178.3	178.3	신영동2-5	
229	금암동	1	39	대	79.7	79.7	소룡동 863-1	
230	금암동	1	41	대	717.4	717.4	충청남도 서천군 장항읍 원수리 171	
231	금암동	1	42	대	175.2	175.2	소룡동 1010 성원상떼빌아파트 105동 403호	
232	금암동	1	43	대	132.2	132.2	충청남도 서천군 장항읍 원수리 171	
233	금암동	1	44	대	115.7	115.7	충청남도 서천군 장항읍 원수리 171	
234	금암동	1	45	대	9.9	9.9	충청남도 서천군 장항읍 원수리 171	
235	금암동	1	46	대	6.6	6.6	충청남도 서천군 장항읍 원수리 171	
236	금암동	1	47	대	1,887.6	1,887.6	죽성동 26-2	
237	금암동	1	48	철	33.4	33.4		
238	금암동	1	49	대	9.6	9.6	1	
239	금암동	1	50	대	495.9	495.9	01월 11일	
240	금암동	1	51	대	66.0	66.0	1	
241	금암동	1	52	장	330.6	330.6	조촌동491삼성아파트1동409호	
242	금암동	1	53	대	124.0	124.0		
243	금암동	1	54	대	124.0	124.0		
244	금암동	2	2	도	138.8	138.8		
245	금암동	2	3	대	509.1	509.1	서울시 서대문구 창천동 53-85	
246	금암동	2	4	대	36.4	36.4	금암동 1	
247	금암동	2	7	대	158.7	158.7	군산시 나운동 527 나운2차현대아파트 203동 1301호	
248	금암동	2	8	대	580.4	580.4	문화동 769-2 문화아파트 마동 304호	
249	금암동	2	9	대	6.6	6.6	2-3	
250	금암동	2	12	대	81.0	81.0	나운동 109-6 나운4차현대아파트 404동 902호	

순번	행정동	지번		지목	지적면적(㎡)	편입면적(㎡)	소유자주소	비고
		본번	부번					
251	금암동	2	18	대	16.5	16.5	2-27	
252	금암동	2	19	대	312.5	312.5	1-20	
253	금암동	2	20	대	13.2	13.2	2-3	
254	금암동	2	22	대	6.6	6.6	영동 12	
255	금암동	2	25	대	92.6	92.6	2-25	
256	금암동	2	26	도	17.9	17.9	금암동 1	
257	금암동	2	27	대	26.4	26.4	2-27	
258	금암동	3	0	대	561.8	561.8	3	
259	금암동	3	1	대	61.2	61.2	3-1	
260	금암동	3	3	대	152.7	152.7	3-3	
261	금암동	3	5	대	43.0	43.0	3	
262	금암동	3	6	대	108.8	108.8	3-6	
263	금암동	3	7	대	135.5	135.5	옥도면 선유도리 97-2	
264	금암동	3	9	대	86.0	86.0	구암동 65 현대아파트 111동 604호	
265	금암동	3	10	대	7.6	7.6	3-1	
266	금암동	3	13	대	354.9	354.9	금암동 3-13	
267	금암동	3	14	대	79.6	79.6	군산시 금암동 6-1	
268	금암동	3	15	대	60.5	60.5	3-15	
269	금암동	3	17	대	8.6	8.6	6-5	
270	금암동	3	18	대	87.3	87.3	6-5	
271	금암동	3	19	대	149.4	149.4	3-19	
272	금암동	3	21	대	188.4	188.4		
273	금암동	3	22	대	36.4	36.4	금동 1-53	
274	금암동	3	26	도	5.6	5.6		
275	금암동	3	27	도	3.6	3.6	금암동 3	
276	금암동	3	28	도	4.3	4.3	3	
277	금암동	3	32	대	27.8	27.8	3-19	
278	금암동	3	34	대	201.3	201.3	장미동5-17	
279	금암동	3	35	대	121.5	121.5	350	
280	금암동	3	37	대	198.4	198.4	장미동 5-17	
281	금암동	3	39	대	36.4	36.4	2-27	
282	금암동	5	2	철	423.1	423.1		
283	금암동	5	3	대	33.4	33.4	5-3	
284	금암동	5	10	도	72.7	72.7		
285	금암동	6	1	대	49.6	49.6	3-34	
286	금암동	6	2	대	212.4	212.4	금암동6-2	
287	금암동	6	3	도	58.2	58.2		
288	금암동	6	4	대	57.9	57.9	6-4	
289	금암동	6	5	도	25.8	25.8	금암동 6-5	
290	금암동	6	6	대	36.4	36.4	금암동 6-5	
291	금암동	6	7	대	49.6	49.6	금암동 6-5	
292	금암동	6	8	대	72.7	72.7	전라북도 군산시 금암동 6-7	
293	금암동	6	9	대	72.7	72.7	나운동 527 나운2차현대아파트 203동 1301호	
294	금암동	6	10	대	141.8	141.8	72-41	
295	금암동	6	11	대	89.3	89.3	6-2	
296	금암동	6	12	대	17.6	17.6		
297	금암동	6	13	도	11.6	11.6		
298	금암동	6	14	대	27.1	27.1	금암동 6-5	
299	금암동	6	15	대	224.0	224.0	전라북도 군산시 금암동 6-2	
300	금암동	6	16	대	7.2	7.2		
301	금암동	72	0	대	7.0	7.0	금암동 292-32	
302	금암동	72	1	구	56.0	56.0		
303	금암동	72	3	장	83.0	83.0	시흥시 대야동 573-2	
304	금암동	72	4	장	86.0	86.0	시흥시 대야동 573-2	
305	금암동	72	5	장	175.0	175.0	시흥시 대야동 573-2	
306	금암동	72	6	도	1,774.0	1,774.0		
307	금암동	72	8	도	22.0	22.0		

순번	행정동	지번		지목	지적면적(㎡)	편입면적(㎡)	소유자주소	비고
		본번	부번					
308	금암동	72	9	장	142.0	142.0	시흥시 대야동 573-2	
309	금암동	72	10	도	75.0	75.0	월명동 105	
310	금암동	72	11	도	142.0	142.0		
311	금암동	72	12	도	33.0	33.0		
312	금암동	72	13	장	410.0	410.0	시흥시 대야동 573-2	
313	금암동	72	14	장	10.0	10.0	시흥시 대야동 573-2	
314	금암동	72	15	장	43.0	43.0	시흥시 대야동 573-2	
315	금암동	72	16	장	50.0	50.0	시흥시 대야동 573-2	
316	금암동	72	17	장	40.0	40.0	시흥시 대야동 573-2	
317	금암동	72	18	장	7.0	7.0	시흥시 대야동 573-2	
318	금암동	72	19	장	165.0	165.0	시흥시 대야동 573-2	
319	금암동	72	20	대	397.0	397.0		
320	금암동	72	21	장	36.0	36.0	시흥시 대야동 573-2	
321	금암동	72	22	대	26.0	26.0	금암동6-2	
322	금암동	72	23	대	7.0	7.0	나운동 527 나운2차현대아파트 203동 1301호	
323	금암동	72	24	장	1,107.0	1,107.0	시흥시 대야동 573-2	
324	금암동	72	28	대	126.0	126.0	72-41	
325	금암동	72	30	대	30.0	30.0	6-2	
326	금암동	72	32	대	40.0	40.0	72-42	
327	금암동	72	33	장	46.0	46.0	시흥시 대야동 573-2	
328	금암동	72	35	대	13.0	13.0	서울특별시 강남구 일원동 711 수서아파트 118동 1306호	
329	금암동	72	36	장	13.0	13.0	시흥시 대야동 573-2	
330	금암동	72	37	장	20.0	20.0	시흥시 대야동 573-2	
331	금암동	72	38	장	50.0	50.0	시흥시 대야동 573-2	
332	금암동	72	39	장	86.0	86.0	시흥시 대야동 573-2	
333	금암동	72	40	대	5.0	5.0	군산시 나운동 833-1 세광타운아파트 702호	
334	금암동	72	41	대	63.0	63.0	군산시 나운동 833-1 세광타운아파트 702호	
335	금암동	72	42	대	129.0	129.0		
336	금암동	73	0	철	5,190.0	5,190.0		
337	금암동	73	1	도	198.0	198.0		
338	금암동	73	2	장	840.0	840.0	시흥시 대야동 573-2	
339	금암동	73	3	장	251.0	251.0	시흥시 대야동 573-2	
340	금암동	73	5	장	7,755.0	7,755.0	시흥시 대야동 573-2	
341	금암동	73	6	장	1,888.0	1,888.0	시흥시 대야동 573-2	
342	금암동	73	7	철	440.0	440.0		
343	금암동	73	8	철	420.0	420.0		
344	금암동	73	9	대	202.0	202.0	73-9	
345	금암동	73	10	대	89.0	89.0	73-10	
346	금암동	73	11	대	169.0	169.0	경기도 수원시 장안구 정자동313-1동신아파트209동 301호	
347	금암동	73	12	도	387.0	387.0	시흥시 대야동 573-2	
348	금암동	73	13	대	292.0	292.0	시흥시 대야동 573-2	
349	금암동	73	14	대	805.0	805.0	시흥시 대야동 573-2	
350	금암동	73	15	대	231.0	231.0	73-15	
351	금암동	73	16	대	119.0	119.0	중동252-1	
352	금암동	73	17	대	301.0	301.0	73-17	
353	금암동	73	18	대	156.0	156.0	옥구군 옥도면 관리도리21	
354	금암동	73	19	대	314.0	314.0	시흥시 대야동 573-2	
355	금암동	73	21	대	129.0	129.0	전라북도 군산시 금암동 73-21	
356	금암동	73	22	대	163.0	163.0	73-22	
357	금암동	73	23	대	163.0	163.0	옥도면 개야도리 13-21	
358	금암동	73	24	대	60.0	60.0	73-14	
359	금암동	73	28	대	504.0	504.0	73-39	
360	금암동	73	42	잡	195.0	195.0		
361	금암동	73	43	잡	274.0	274.0		
362	금암동	73	44	대	17.0	17.0		

순번	행정동	지번		지목	지적면적(m ²)	편입면적(m ²)	소유자주소	비고
		본번	부번					
363	금암동	73	45	도	7.0	7.0		
364	금암동	73	47	장	159.0	159.0	시흥시 대야동 573-2	
365	금암동	73	48	장	43.0	43.0	시흥시 대야동 573-2	
366	금암동	73	49	대	185.0	185.0	시흥시 대야동 573-2	
367	금암동	73	50	장	466.0	466.0	시흥시 대야동 573-2	
368	금암동	73	51	차	5,120.0	5,120.0		
369	금암동	73	54	장	417.0	417.0	시흥시 대야동 573-2	
370	금암동	73	55	대	202.0	202.0	금암동 73-55	
371	금암동	73	56	대	264.0	264.0	전라북도 군산시 조촌동 758-1	
372	금암동	73	57	대	248.0	248.0	서울 송파구 가락동 199 가락프라자 아파트 7동 905호	
373	금암동	73	58	대	221.0	221.0	73-58	
374	금암동	73	59	잡	215.0	215.0	신영동 65	
375	금암동	73	64	잡	225.0	225.0	73-64	
376	금암동	73	65	잡	228.0	228.0	서흥남동 846-19	
377	금암동	73	66	잡	228.0	228.0	73-66	
378	금암동	73	67	잡	238.0	238.0	73-67	
379	금암동	73	68	대	225.0	225.0	옥구군 나포면 주곡리 356	
380	금암동	73	69	잡	215.0	215.0	73-69	
381	금암동	73	70	잡	218.0	218.0	중동 223-6	
382	금암동	73	71	대	208.0	208.0	옥구군 옥도면 비안도리 150	
383	금암동	73	72	대	212.0	212.0	군산시 금암동 73-72	
384	금암동	73	73	대	208.0	208.0	군산시 금암동 73-73	
385	금암동	73	74	대	208.0	208.0	경기도 고양시 일산구 마두동 794 강촌마을 813동 901호	
386	금암동	73	75	잡	208.0	208.0	경기도 고양시 일산구 마두동 794 강촌마을 813동 901호	
387	금암동	73	76	잡	208.0	208.0	경기도 고양시 일산구 마두동 794 강촌마을 813동 901호	
388	금암동	73	77	대	208.0	208.0	73-77	
389	금암동	73	78	잡	218.0	218.0	73-102	
390	금암동	73	79	대	215.0	215.0	금암 73-79	
391	금암동	73	80	잡	221.0	221.0	금암동 73-80	
392	금암동	73	81	잡	238.0	238.0	73-81	
393	금암동	73	82	대	228.0	228.0	조촌동 491 삼성아파트 1동 409호	
394	금암동	73	83	잡	228.0	228.0	73-83	
395	금암동	73	84	대	225.0	225.0	서울 강서구 내발산동 729 우장산롯데아파트 2차 2002-1003	
396	금암동	73	85	대	235.0	235.0	경기도 수원시 영통구 원천동 35 주공아파트 108동 206호	
397	금암동	73	86	잡	231.0	231.0	중동 274-220	
398	금암동	73	87	대	228.0	228.0	73-87	
399	금암동	73	88	대	228.0	228.0	73-88	
400	금암동	73	89	대	228.0	228.0	73-89	
401	금암동	73	90	잡	225.0	225.0	신영동 65	
402	금암동	73	91	잡	228.0	228.0	73-91	
403	금암동	73	92	대	228.0	228.0	군산시 금암동 73-99	
404	금암동	73	93	대	228.0	228.0	충청남도 서천군 서면 도둔리 206	
405	금암동	73	94	대	228.0	228.0	73-94	
406	금암동	73	95	잡	215.0	215.0	73-94	
407	금암동	73	96	대	215.0	215.0	신영동 15-11	
408	금암동	73	97	대	253.0	253.0	경기도 수원시 팔달구 교동 163-25	
409	금암동	73	98	대	203.0	203.0	73-98	
410	금암동	73	99	대	228.0	228.0	군산시 금암동 73-99	
411	금암동	73	100	잡	228.0	228.0	군산시 금암동 73-99	
412	금암동	73	101	대	221.0	221.0	신영동 11-12	
413	금암동	73	102	잡	225.0	225.0	전라북도 군산시 금암동 73-102	
414	금암동	73	103	잡	228.0	228.0	73-103	

순번	행정동	지번		지목	지적면적(㎡)	편입면적(㎡)	소유자주소	비고
		본번	부번					
415	금암동	73	104	대	228.0	228.0	73-104	
416	금암동	73	105	대	231.0	231.0	옥구군 대야면 접산리 521-28	
417	금암동	73	106	잡	225.0	225.0	군산시 나운동 153-12 서호아파트 103동 102호	
418	금암동	73	112	잡	2,268.0	2,268.0		
419	금암동	73	113	잡	291.0	291.0	금암동 73-113	
420	금암동	73	114	잡	3.0	3.0		
421	금암동	73	115	잡	3.0	3.0		
422	금암동	73	116	잡	3.0	3.0		
423	금암동	73	117	잡	3.0	3.0		
424	금암동	73	118	잡	3.0	3.0		
425	금암동	73	119	잡	3.0	3.0		
426	금암동	73	120	잡	86.0	86.0		
427	금암동	73	121	잡	212.0	212.0	금암동 73	
428	금암동	73	122	잡	215.0	215.0	73-122	
429	금암동	73	123	대	132.0	132.0	인천광역시 남구 주안동 856-99 서주하이츠빌라 302호	
430	금암동	73	124	잡	102.0	102.0		
431	금암동	73	125	잡	99.0	99.0		
432	금암동	73	126	대	205.0	205.0	전라북도 군산시 금암동 73-126	
433	금암동	73	127	대	212.0	212.0	금암동 73-127	
434	금암동	73	128	잡	79.0	79.0		
435	금암동	73	129	대	180.0	180.0	전라북도 군산시 금암동 73-129	
436	금암동	73	130	잡	3.0	3.0		
437	금암동	73	132	대	97.0	97.0	전라북도 군산시 경암동 539-9 새한아파트 102동 806호	
438	금암동	73	133	대	143.0	143.0	경기도 부천시 내동194	
439	금암동	73	138	대	41.0	41.0	군산시 수송동 69-2 현대아파트 106동 404호	
440	금암동	73	142	대	42.0	42.0	73-138	
441	금암동	73	143	대	42.0	42.0	73-138	
442	금암동	73	144	대	42.0	42.0	중동274-335	
443	금암동	73	145	대	86.0	86.0	73-138	
444	금암동	73	146	대	42.0	42.0	신영동 13-13	
445	금암동	73	147	대	43.0	43.0	나운동802-5희산파크 가동501호	
446	금암동	73	148	대	45.0	45.0	소룡동 1323-13 동아아파트 106동 1205호	
447	금암동	73	149	대	101.0	101.0	73-149	
448	금암동	73	150	대	114.0	114.0	서울시 도봉구 방학2동622-47	
449	금암동	73	151	대	89.0	89.0	서울 관악구 남현동 1076-24 발해빌라 301호	
450	금암동	73	152	대	169.0	169.0	73-152	
451	금암동	73	153	대	118.0	118.0	73-13	
452	금암동	73	154	대	61.0	61.0	전라북도 군산시 나운동 155 나운세경아파트 205동 505호	
453	금암동	73	155	대	49.0	49.0	73-13	
454	금암동	73	156	대	85.0	85.0	73-13	
455	금암동	73	157	대	54.0	54.0	대명동138-76	
456	금암동	73	158	대	207.0	207.0	73-14	
457	금암동	73	159	대	109.0	109.0	광주광역시 남구 봉선동 502 라인아파트 101동 2304호	
458	금암동	73	160	대	83.0	83.0	73-13	
459	금암동	73	161	도	78.0	78.0	경기도 부천시 내동194	
460	금암동	73	162	대	134.0	134.0	73-13	
461	금암동	73	163	대	101.0	101.0	73-15	
462	금암동	73	164	대	118.0	118.0	73-14	
463	금암동	73	165	대	98.0	98.0	경기도 고양시 일산구 백석동1140 백송마을 902동 402호	
464	금암동	73	166	대	155.0	155.0	조촌동785-1	
465	금암동	73	167	대	13.0	13.0	경기도 고양시 일산구 백석동1140 백송마을 902동 402호	

순번	행정동	지번		지목	지적면적(m ²)	편입면적(m ²)	소유자주소	비고
		본번	부번					
466	금암동	73	168	대	10.0	10.0	73-14	
467	금암동	73	169	대	101.0	101.0	73-14	
468	금암동	73	171	도	11.0	11.0	73-22	
469	금암동	73	174	대	223.0	223.0	지곡동259동신아파트103동806호	
470	금암동	73	175	대	71.0	71.0	73-18	
471	금암동	73	176	대	73.0	73.0	2-3	
472	금암동	73	177	대	85.0	85.0	73-152	
473	금암동	73	178	대	272.0	272.0	서울 중구 장교동 1	
474	금암동	73	179	대	114.0	114.0	미원동301	
475	금암동	73	180	대	41.0	41.0	73-9	
476	금암동	73	181	대	81.0	81.0	삼학동320-24	
477	금암동	73	182	도	12.0	12.0	73-13	
478	금암동	73	183	대	14.0	14.0	193-27	
479	금암동	73	184	대	33.0	33.0	73-28	
480	금암동	73	185	대	64.0	64.0	73-126	
481	금암동	73	186	대	37.0	37.0	전라북도 군산시 조촌동 788-28	
482	금암동	73	187	대	23.0	23.0	139-17	
483	금암동	73	188	대	22.0	22.0	군산시 금암동 139-27	
484	금암동	73	189	대	56.0	56.0	139-13	
485	금암동	73	190	대	65.0	65.0		
486	금암동	73	191	대	25.0	25.0	73-39	
487	금암동	73	192	대	17.0	17.0	나운동489금호타운아파트102동409호	
488	금암동	73	193	대	56.0	56.0	군산시 수송동63-136	
489	금암동	73	194	대	74.0	74.0	73-27	
490	금암동	73	195	대	54.0	54.0		
491	금암동	73	196	대	132.0	132.0	274	
492	금암동	73	197	대	190.0	190.0	전라북도 군산시 금암동 73-129	
493	금암동	139	2	철	1,186.0	1,186.0	대전 서구 전사로 139(둔산동 920) 정부대전청사 2동	
494	금암동	139	29	대	165.0	165.0	전라북도 군산시 금암동 139-29	
495	금암동	139	30	대	99.0	99.0	서울특별시 송파구 삼전동 163-10 비03호	
496	금암동	139	32	도	337.0	337.0	중동139-18	
497	금암동	139	33	대	93.0	93.0	73	
498	금암동	139	34	대	1,388.0	1,388.0	서울 서초구 서초동1334-1신동아아파트8동508호	
499	금암동	139	36	대	393.0	393.0	139-36	
500	금암동	139	37	대	137.0	137.0	중동 361-3	
501	금암동	139	38	대	73.0	73.0	139-38	
502	금암동	139	39	도	24.0	24.0	139-38	
503	금암동	139	40	대	66.0	66.0	139-30	
504	금암동	139	41	대	76.0	76.0		
505	금암동	139	42	대	63.0	63.0		
506	금암동	139	44	대	57.0	57.0		
507	금암동	139	45	철	121.0	121.0	139-27	
508	금암동	139	46	대	3.0	3.0		
509	금암동	139	47	대	85.0	85.0		
510	금암동	139	48	철	7,650.0	7,650.0		
511	금암동	140	0	도	202.0	202.0		
512	금암동	273	1	장	23,428.0	9,649.0	소룡동 1547-1	
513	금암동	273	4	도	100.0	62.0		
514	금암동	273	9	장	100.0	100.0		
515	금암동	273	26	대	102.0	99.0		
516	금암동	273	27	대	9.0	9.0		
517	금암동	273	28	대	53.0	11.0	전라북도 군산시 장미동 46	
518	금암동	273	35	대	93.0	6.0		
519	금암동	273	36	대	3.0	1.0		
520	금암동	273	37	대	90.0	87.0		

순번	행정동	지번		지목	지적면적(㎡)	편입면적(㎡)	소유자주소	비고
		본번	부번					
521	금암동	273	38	대	55.0	55.0		
522	금암동	273	41	대	131.0	131.0	273-41	
523	금암동	273	48	장	1,218.0	185.0	소룡동 1547-1	
524	금암동	273	49	장	101.0	11.0		
525	금암동	273	50	대	14.0	14.0		
526	금암동	273	51	대	106.0	48.0		
527	금암동	273	52	대	3.0	3.0		
528	금암동	273	53	대	44.0	44.0		
529	금암동	273	69	대	77.0	77.0	경기도 부천시 소사구 소사본동 411-1 주공뜨란채 아파트 402동 1101호	
530	금암동	273	70	장	8,314.0	8,314.0	소룡동 1547-1	
531	금암동	273	74	장	243.0	243.0	소룡동 1547-1	
532	금암동	273	76	장	138.0	138.0		
533	금암동	273	85	장	777.0	19.0	소룡동 1547-1	
534		273	91	장	30.0	30.0		
535		273	92	제	2,580.0	1,374.0		
536		274	1	장	3,662.0	3,662.0		
537		274	5	대	718.0	718.0		
538		274	6	대	162.0	162.0		
539	금암동	274	7	대	581.0	581.0	서울 중구 장교동 1	
540	금암동	274	10	장	3,816.0	3,816.0	274-10	
541		274	12	대	1,107.0	1,107.0		
542		274	13	도	903.0	903.0		
543	금암동	274	14	대	370.0	370.0	서산시 대산읍 대죽리 640-6	
544	금암동	274	15	대	149.0	149.0	금동 1-86	
545	금암동	274	16	대	3,324.0	3,098.0	군산시 금암동 274-16	
546	금암동	274	18	대	258.0	258.0	산북동563	
547	금암동	274	20	대	79.0	79.0		
548	금암동	274	21	도	2,648.0	2,648.0		
549	금암동	274	22	대	565.0	565.0	서울특별시 동작구 사당동 1132 롯데캐슬 107-1101	
550	금암동	274	24	대	149.0	149.0	군산시 구암동 65 현대아파트 109동 802호	
551	금암동	274	25	대	129.0	129.0	274-25	
552	금암동	274	26	대	278.0	278.0	전라북도 군산시 금암동 284-41	
553	금암동	274	27	대	23.0	23.0	군산시 금암동 284-41	
554	금암동	274	28	대	14.0	14.0	284-41	
555	금암동	274	29	대	60.0	60.0	전라북도 군산시 경암동 676-1 대명2차아파트 씨-207호	
556	금암동	274	30	대	110.0	110.0	금암동 274	
557	금암동	274	31	대	142.0	142.0		
558	금암동	274	32	대	251.0	251.0	충남 서산시 대산읍 대죽리 640-6	
559	금암동	274	33	대	122.0	122.0	금암동 274	
560	금암동	274	34	대	195.0	195.0	274-34	
561	금암동	274	35	대	26.0	26.0	중동 274-85	
562	금암동	274	36	대	7.0	7.0	중동 274	
563	금암동	274	38	도	423.0	423.0		
564	금암동	274	39	대	13.0	13.0	서산시 대산읍 대죽리 640-6	
565	금암동	274	41	대	135.0	135.0	대야면 산월리877	
566	금암동	274	43	대	111.0	111.0	구암동65 현대아파트 111동604호	
567	금암동	274	44	도	50.0	49.6		
568	금암동	274	45	대	23.0	23.0		
569	금암동	274	46	도	2,208.0	2,208.0		
570	금암동	274	47	대	890.0	890.0	274-47	
571	금암동	274	48	도	73.0	73.0	전라북도군산시나운동527 나운2차현대아파트 201동 1008호	

순번	행정동	지번		지목	지적면적(m ²)	편입면적(m ²)	소유자주소	비고
		본번	부번					
572	금암동	274	51	도	595.0	595.0		
573	금암동	274	52	대	99.0	99.0	274-52	
574	금암동	274	55	대	132.0	132.0	경암동613-3	
575	금암동	274	56	대	397.0	397.0	서울특별시 중랑구 상봉동 499 건영캐스빌 1502동 501호	
576	금암동	274	57	대	116.0	116.0	서울특별시 중랑구 상봉동 499 건영캐스빌 1502동 501호	
577	금암동	274	58	대	76.0	76.0	전라북도 군산시 금암동 274-58	
578	금암동	274	59	도	346.0	346.0		
579	금암동	274	62	도	20.0	20.0		
580	금암동	274	66	대	23.0	19.0		
581	금암동	274	67	대	89.0	2.0	부안군 위도면 식도리265	
582	금암동	274	68	대	151.0	133.0	274-68	
583	금암동	274	71	대	754.0	754.0	서울특별시 송파구 석촌동 153-2. 501호	
584	금암동	274	73	대	122.0	122.0	서울 송파구 오금동44 현대아파트 25동403호	
585	금암동	274	74	대	48.0	48.0		
586	금암동	274	75	대	341.0	341.0		
587	금암동	274	76	대	60.0	60.0		
588	금암동	274	77	대	17.0	17.0	군산시 옥도면 개야도리 386	
589	금암동	274	78	도	66.0	66.0		
590	금암동	274	79	장	146.0	146.0		
591	금암동	274	80	대	169.0	169.0	274-158	
592	금암동	274	81	대	149.0	149.0	274-81	
593	금암동	274	83	대	152.0	152.0		
594	금암동	274	84	대	7.0	7.0		
595	금암동	274	85	대	3.0	3.0		
596	금암동	274	86	대	7.0	7.0		
597	금암동	274	87	대	36.0	36.0	서울특별시 성북구 장위동 219-255. 201호	
598	금암동	274	88	대	46.0	46.0	군산시 금암동 274-88	
599	금암동	274	89	대	122.0	122.0	군산시 금암동 274-89	
600	금암동	274	90	대	126.0	126.0	274-90	
601	금암동	274	92	대	83.0	83.0	전라북도 군산시 동흥남동 139-227	
602	금암동	274	94	대	152.0	152.0	시흥시 대야동 573-2	
603	금암동	274	96	도	69.0	69.0		
604	금암동	274	99	대	3.0	3.0		
605	금암동	274	100	도	36.0	36.0		
606	금암동	274	101	대	20.0	20.0	경암동613-13	
607	금암동	274	102	대	43.0	43.0	서산시 대산읍 대죽리 640-6	
608	금암동	274	103	도	60.0	60.0	신영동 10	
609	금암동	274	104	대	30.0	30.0	서울 송파구 오금동44 현대아파트 25동403호	
610	금암동	274	105	대	13.0	13.0	서울 송파구 오금동44 현대아파트 25동403호	
611	금암동	274	110	도	172.0	172.0		
612	금암동	274	111	도	198.0	198.0		
613	금암동	274	114	대	17.0	17.0	경암동 613-13	
614	금암동	274	115	대	149.0	149.0	274-115	
615	금암동	274	116	대	26.0	26.0		
616	금암동	274	117	대	79.0	79.0	274-117	
617	금암동	274	118	대	89.0	89.0	274-117	
618	금암동	274	119	대	76.0	76.0	274-119	
619	금암동	274	120	대	109.0	109.0	조촌동903-2현대아파트106동1502호	
620	금암동	274	121	대	53.0	53.0		
621	금암동	274	122	대	30.0	30.0	금암동 274	
622	금암동	274	123	대	36.0	36.0	274-123	

순번	행정동	지번		지목	지적면적(m ²)	편입면적(m ²)	소유자주소	비고
		본번	부번					
623	금암동	274	124	대	36.0	36.0		
624	금암동	274	125	대	56.0	56.0	경기도 동두천시 상패동 14-11	
625	금암동	274	126	대	106.0	82.0	전라북도 전주시 덕진구 인후동1가 1029 인후동한신 휴플러스아파트 103동 703호	
626	금암동	274	127	대	23.0	5.0		
627	금암동	274	129	대	102.0	5.0	금암동 274	
628	금암동	274	135	대	179.0	179.0	익산시 영등동 714-1 영등신일아파트 103동 1203 호	
629	금암동	274	136	대	735.0	735.0	시흥시 대야동 573-2	
630	금암동	274	137	대	109.0	109.0	경장동465-1	
631	금암동	274	138	대	63.0	63.0	06월 10일	
632	금암동	274	139	대	109.0	109.0	전라북도 전주시 완산구 태평동 4-7	
633	금암동	274	141	대	36.0	36.0	전라북도군산시나운동527 나운2차현대아파트 201동 1008호	
634	금암동	274	142	대	26.0	26.0	신흥동1000-2	
635	금암동	274	190	대	45.0	45.0		
636	금암동	274	191	도	26.0	26.0		
637	금암동	274	192	대	110.0	110.0	전라북도 군산시 금암동 274-192	
638	금암동	274	193	대	179.0	179.0	전라북도 군산시 소룡동 1323-13 동아아파트 103 동 1003호	
639	금암동	274	194	대	58.0	58.0	부안군 계화면 창북리441-26	
640	금암동	274	195	대	55.0	55.0	284-51	
641	금암동	274	196	대	112.0	112.0	274-196	
642	금암동	274	197	대	48.0	48.0	274-197	
643	금암동	274	198	대	70.0	70.0	전라북도 군산시 지곡동 555-7	
644	금암동	274	199	대	201.0	201.0	나운동489 금호타운아파트 104동1505호	
645	금암동	274	200	도	259.0	259.0	서울 중구 장교동 1	
646	금암동	274	206	대	165.0	165.0	274-137	
647	금암동	274	207	대	94.0	94.0	274-6	
648	금암동	274	208	대	96.0	96.0		
649	금암동	274	209	대	46.0	46.0		
650	금암동	274	210	대	17.0	17.0	274-14	
651	금암동	274	211	대	7.0	7.0		
652	금암동	274	212	대	3.0	3.0	274-14	
653	금암동	274	213	도	59.0	59.0		
654	금암동	274	214	도	69.0	69.0		
655	금암동	274	215	대	6.0	6.0		
656	금암동	274	216	대	108.0	108.0	서울 중구 을지로1가 130-1	
657	금암동	274	217	대	11.0	11.0		
658	금암동	274	218	대	115.0	115.0		
659	금암동	274	219	대	56.0	56.0		
660	금암동	274	220	대	675.0	675.0		
661	금암동	274	221	대	986.0	986.0		
662	금암동	274	222	대	200.0	200.0		
663	금암동	274	223	대	21.0	21.0		
664	금암동	274	224	장	792.0	792.0		
665	금암동	274	225	대	137.0	137.0		
666	금암동	274	226	대	386.0	386.0	시흥시 대야동 573-2	
667	금암동	274	229	대	163.0	163.0	안양시 만안구 박달동 107 벽산아파트 106동 2201 호	
668	금암동	274	230	대	52.0	52.0		
669	금암동	274	231	대	77.0	77.0		
670	금암동	274	232	대	248.0	248.0		
671	금암동	274	233	대	511.0	511.0		
672	금암동	274	234	대	50.0	7.0		
673	금암동	274	235	도	23.0	10.0		

순번	행정동	지번		지목	지적면적(㎡)	편입면적(㎡)	소유자주소	비고
		본번	부번					
674	금암동	274	236	대	84.0	84.0		
675	금암동	274	237	대	44.0	44.0		
676	금암동	274	238	대	296.0	296.0		
677	금암동	274	239	도	113.0	113.0		
678	금암동	274	240	장	457.0	457.0		
679	금암동	274	241	대	36.0	36.0		
680	금암동	284	1	대	10.0	10.0		
681	금암동	284	2	도	645.0	645.0		
682	금암동	284	3	대	36.0	36.0	284-5	
683	금암동	284	5	대	172.0	172.0	전주시 완산구 서신동 765-1 동아아파트 103-504	
684	금암동	284	8	대	109.0	109.0	전주시 완산구 서신동 765-1 동아아파트 103동 504호	
685	금암동	284	9	대	56.0	56.0	금암동 284	
686	금암동	284	10	대	73.0	73.0	284-12	
687	금암동	284	11	대	93.0	93.0	284-11	
688	금암동	284	12	대	129.0	129.0	284-12	
689	금암동	284	13	도	215.0	215.0		
690	금암동	284	14	대	53.0	53.0	금암동 284	
691	금암동	284	15	대	43.0	43.0	284	
692	금암동	284	16	대	33.0	33.0	전라남도 장성군 장성읍 유탕리 872	
693	금암동	284	19	도	46.0	46.0	금암동 284	
694	금암동	284	20	도	373.0	373.0		
695	금암동	284	23	도	304.0	304.0		
696	금암동	284	25	도	53.0	53.0		
697	금암동	284	26	대	40.0	40.0	군산시금암동 284-26	
698	금암동	284	27	대	20.0	20.0	284-29	
699	금암동	284	29	대	56.0	56.0	군산시금암동 284-26	
700	금암동	284	30	대	102.0	102.0	284-30	
701	금암동	284	32	도	79.0	79.0	금암 284-32	
702	금암동	284	33	도	13.0	13.0		
703	금암동	284	34	대	128.0	128.0	284-34	
704	금암동	284	38	도	60.0	60.0		
705	금암동	284	39	도	36.0	36.0	조촌동 529	
706	금암동	284	40	대	66.0	66.0	전라북도 군산시 나운동 345 롯데아파트 105동 405호	
707	금암동	284	41	대	84.0	84.0	284-41	
708	금암동	284	43	대	6.0	6.0		
709	금암동	284	44	대	52.0	52.0	서울 강북구 우이동21-89	
710	금암동	284	45	대	59.0	59.0	284-41	
711	금암동	284	46	대	4.0	4.0		
712	금암동	284	50	대	13.0	13.0	서울 중구 장교동 1	
713	금암동	284	51	대	26.0	26.0	군산시 나운동 155-5 대우아파트 103동 306호	
714	금암동	284	52	대	12.0	12.0	서울시 중구 장교동 1	
715	금암동	284	53	대	63.0	63.0	서울 중구 장교동 1	
716	금암동	284	54	도	46.0	46.0		
717	금암동	284	55	대	13.0	13.0	서울 중구 장교동 1	
718	금암동	284	56	대	43.0	43.0	금암동 284	
719	금암동	284	57	대	69.0	69.0	금암동 284	
720	금암동	284	58	대	30.0	30.0	전라북도 군산시 금암동 284-58	
721	금암동	284	59	대	66.0	66.0	정읍시 수성동 961 부영아파트 112동 1102호	
722	금암동	284	60	대	50.0	50.0	전주시 효자동2가221-1남양주무궁화아파트 디동602호	
723	금암동	284	61	대	7.0	7.0	개북동 44	
724	금암동	284	62	대	152.0	152.0	중동281-345	
725	금암동	284	63	도	221.0	221.0	신영동 65	
726	금암동	284	65	도	26.0	26.0		
727	금암동	284	66	도	30.0	30.0	금암동 284	

순번	행정동	지번		지목	지적면적(㎡)	편입면적(㎡)	소유자주소	비고
		본번	부번					
728	금암동	284	67	도	66.0	66.0	금암동 284	
729	금암동	284	68	도	13.0	13.0	신영동 65	
730	금암동	284	70	도	17.0	17.0		
731	금암동	284	74	도	20.0	20.0	월명동 8-10	
732	금암동	284	75	도	3.0	3.0		
733	금암동	284	76	도	3.0	3.0		
734	금암동	284	77	도	7.0	7.0	문화동 890-15	
735	금암동	284	78	도	10.0	10.0		
736	금암동	284	79	도	23.0	23.0	경암동667-4 금강주택 나동 301호	
737	금암동	284	80	대	17.0	17.0	금암동 284	
738	금암동	284	81	도	96.0	96.0	서울 성북구 미아동 산75	
739	금암동	284	82	도	17.0	17.0	284-29	
740	금암동	284	83	도	10.0	10.0	금암동 284-27	
741	금암동	284	84	대	10.0	10.0		
742	금암동	284	85	도	10.0	10.0	금암동 3	
743	금암동	284	86	대	26.0	26.0	281-345	
744	금암동	284	87	대	62.0	62.0	중동281-345	
745	금암동	284	88	도	38.0	38.0	서울 중구 장교동 1	
746	금암동	284	89	대	52.0	52.0	부안군 계화면 창북리441-26	
747	금암동	284	90	도	29.0	29.0	서울 중구 장교동 1	
748	금암동	284	91	대	53.0	53.0		
749	금암동	284	93	대	1.0	1.0		
750	금암동	284	94	대	44.0	44.0		
751	금암동	284	95	대	40.0	40.0		
752	금암동	284	96	대	1.0	1.0	서울도봉구우이동21-89	
753	금암동	284	97	대	32.0	32.0		
754	금암동	285	1	대	3.0	3.0		
755	금암동	285	2	대	23.0	23.0	전라남도 장성군 장성읍 유탕리 872	
756	금암동	285	3	대	60.0	60.0		
757	금암동	285	5	대	174.0	174.0	전라북도 군산시 금암동 285-5	
758	금암동	286	0	도	387.0	387.0		
759	금암동	287	0	천	466.0	466.0		
760	금암동	287	1	도	206.0	206.0		
761	금암동	289	0	도	6,554.1	6,554.1		
762	금암동	290	1	철	930.9	930.9		
763	금암동	290	3	대	190.0	190.0	충청북도 증평군 증평읍 창동리 282 영우아파트 101-501	
764	금암동	290	4	철	38.7	38.7		
765	금암동	290	5	대	90.0	90.0	6-2	
766	금암동	292	3	장	3,864.0	3,864.0	서울 중구 장교동 1	
767	금암동	292	4	도	86.0	86.0		
768	금암동	292	5	대	86.0	86.0	서울 중구 장교동 1	
769	금암동	292	6	장	109.0	109.0	서울 중구 장교동 1	
770	금암동	292	13	대	344.0	344.0		
771	금암동	292	15	대	56.0	56.0	274-10	
772	금암동	292	16	도	30.0	30.0		
773	금암동	292	18	대	314.0	314.0		
774	금암동	292	19	대	169.0	169.0	군산시 금암동 292-19	
775	금암동	292	29	대	66.0	66.0		
776	금암동	292	31	대	1,539.0	1,539.0	금암동 1-10	
777	금암동	292	32	장	1,907.0	1,907.0	292-32	
778	금암동	292	33	잡	264.0	264.0		
779	금암동	292	36	도	80.0	80.0		
780	금암동	292	37	장	258.0	258.0		
781	금암동	293	0	대	102.0	102.0	금암동139-38	
782	금암동	0	9757	가		31.1		
783	대명동	138	3	철	3,464.0	3,464.0	대전 서구 선사로 139(둔산동 920) 정부대전청사 2	

순번	행정동	지번		지목	지적면적(㎡)	편입면적(㎡)	소유자주소	비고
		본번	부번					
							동	
784	대명동	138	4	대	6.0	2.7	경암동660-3미도4차골든빌리시아파트102호	
785	대명동	138	5	대	221.0	221.0	162-8	
786	대명동	138	8	대	86.0	86.0	군산시 나운동 527 나운2차현대아파트 203동 201호	
787	대명동	138	10	대	182.0	182.0	군산시 대명동 138-10	
788	대명동	138	11	대	148.0	148.0	조촌동 903-2 현대아파트 106동 1006호	
789	대명동	138	12	대	172.0	172.0	서울시 성북구 장위동230-139	
790	대명동	138	13	대	73.0	73.0	중동 274-42	
791	대명동	138	14	대	188.0	188.0	군산시 성산면 창오리 31	
792	대명동	138	15	대	102.0	102.0	138-15	
793	대명동	138	18	대	98.0	98.0	해망동1003-22	
794	대명동	138	19	대	38.0	38.0	군산시 대명동 138-19	
795	대명동	138	20	대	106.0	106.0	익산시 인화동 1가 21-8	
796	대명동	138	22	대	136.0	136.0	구암동 333-1 세풍아파트 107동 104호	
797	대명동	138	23	도	17.0	17.0	대명동 138	
798	대명동	138	24	대	30.0	30.0	대명동 138	
799	대명동	138	25	대	33.0	33.0	138-49	
800	대명동	138	28	대	218.0	218.0	대구시 동구 방촌동 1084-30 우방강촌마을 106동 408호	
801	대명동	138	29	대	102.0	102.0	전라북도 군산시 나운동 155 나운세경아파트 206동 307호	
802	대명동	138	30	대	86.0	86.0	전라북도 군산시 나운동 155 나운세경아파트 206동 307호	
803	대명동	138	31	대	86.0	86.0	전라북도 군산시 나운동 155 나운세경아파트 206동 307호	
804	대명동	138	32	대	96.0	96.0	전라북도 군산시 대명동 138-132	
805	대명동	138	33	대	218.0	218.0	138-33	
806	대명동	138	34	대	162.0	162.0	대명동138-36	
807	대명동	138	35	대	60.0	60.0	138-35	
808	대명동	138	36	대	129.0	129.0	138-36	
809	대명동	138	38	대	337.0	337.0	138-38	
810	대명동	138	39	대	106.0	106.0	대명동 138	
811	대명동	138	40	대	88.0	88.0	138-40	
812	대명동	138	42	대	30.0	30.0	군산시 나운동 527 나운2차현대아파트 203동 201호	
813	대명동	138	44	대	228.0	228.0	138-44	
814	대명동	138	49	대	67.0	67.0	138-49	
815	대명동	138	50	대	37.0	37.0	138-49	
816	대명동	138	51	대	153.0	153.0	138-49	
817	대명동	138	52	대	107.0	107.0	익산시 인화동 1가 21-8	
818	대명동	138	53	대	288.0	288.0	군산시대명동 138-53	
819	대명동	138	64	대	89.0	89.0	138-64	
820	대명동	138	65	대	43.0	43.0	138-65	
821	대명동	138	68	대	24.0	24.0	중앙로3가 34	
822	대명동	138	71	대	50.0	20.0	138-88	
823	대명동	138	72	대	10.0	10.0	중앙로3가 34	
824	대명동	138	74	대	20.0	2.0	대명동 138	
825	대명동	138	75	대	13.0	2.0	대명동 138	
826	대명동	138	76	대	7.0	3.0	익산시 부송동 1198 부송주공9단지아파트 902동 1102호	
827	대명동	138	83	대	69.0	69.0	138-83	
828	대명동	138	86	대	17.0	17.0	138-49	
829	대명동	138	87	대	17.0	17.0	미원동 293	
830	대명동	138	89	대	13.0	13.0	미원동 293	
831	대명동	138	90	대	20.0	10.0	138-49	
832	대명동	138	93	철	198.0	198.0		
833	대명동	138	95	철	69.0	69.0	군산시 나운동 527 나운2차현대아파트 203동 201호	

순번	행정동	지번		지목	지적면적(㎡)	편입면적(㎡)	소유자주소	비고
		본번	부번					
834	대명동	138	104	철	188.0	188.0	군산시 중앙로3가 173-1	
835	대명동	138	118	대	66.0	66.0	익산시 인화동 1가 21-8	
836	대명동	138	128	철	46.0	46.0	중동274-228	
837	대명동	138	129	철	40.0	40.0	군산시대명동 138-53	
838	대명동	138	130	철	40.0	40.0	138-83	
839	대명동	138	131	철	36.0	36.0	군산시대명동 138-53	
840	대명동	138	132	철	126.0	126.0	대명동 138	
841	대명동	138	155	철	83.0	83.0	전라북도 군산시 나운동 155 나운세경아파트 206동 307호	
842	대명동	138	156	철	17.0	17.0		
843	대명동	138	162	대	99.0	99.0	전라북도 군산시 대명동 138-132	
844	대명동	138	163	철	30.0	30.0	138-182	
845	대명동	138	164	대	23.0	23.0	전라북도 군산시 대명동 138-164	
846	대명동	138	165	철	20.0	20.0	138-164	
847	대명동	138	177	도	215.0	79.0	전주시 고사동2가 288	
848	대명동	138	178	대	13.0	13.0	군산시 수송동 66-16	
849	대명동	138	180	철	10.0	10.0	전라북도 군산시 대명동 138-164	
850	대명동	138	181	대	50.0	50.0	138-182	
851	대명동	138	182	대	83.0	83.0	138-182	
852	대명동	138	197	도	3.0	3.0		
853	대명동	138	198	도	3.0	3.0		
854	대명동	138	199	도	3.0	3.0		
855	대명동	138	200	도	3.0	3.0		
856	대명동	138	201	도	7.0	7.0		
857	대명동	138	202	도	3.0	3.0		
858	대명동	138	203	도	3.0	3.0		
859	대명동	138	204	도	3.0	3.0		
860	대명동	138	205	도	3.0	3.0		
861	대명동	138	206	도	3.0	3.0		
862	대명동	138	207	도	3.0	3.0		
863	대명동	138	208	도	3.0	3.0		
864	대명동	138	209	도	3.0	3.0		
865	대명동	138	210	도	1,716.0	1,342.0		
866	대명동	138	211	대	60.0	60.0	동흥남동 398	
867	대명동	138	212	대	33.0	33.0	138-256	
868	대명동	138	213	대	17.0	17.0	전라북도 군산시 수송동 885-1 한라비발디1단지아파트 102동 502호	
869	대명동	138	214	대	17.0	17.0	전라북도 군산시 수송동 885-1 한라비발디1단지아파트 102동 502호	
870	대명동	138	230	대	13.0	13.0	미원동 294	
871	대명동	138	231	대	10.0	10.0	나운동 527 나운2차 현대아파트 203동 1302호	
872	대명동	138	232	대	17.0	17.0	전라북도 군산시 대명동 138-235	
873	대명동	138	233	대	13.0	13.0	대명동 138	
874	대명동	138	235	대	13.0	13.0	138-235	
875	대명동	138	243	도	23.0	23.0		
876	대명동	138	253	대	151.0	151.0	대명동 138	
877	대명동	138	254	대	270.0	270.0	군산시 장재동 380-1 한일아파트 가동109호	
878	대명동	138	255	도	50.0	50.0		
879	대명동	138	257	대	47.0	47.0	서울특별시 강서구 가양동 14-3 우성아파트 101-1202	
880	대명동	138	260	도	7.0	7.0	138-49	
881	대명동	138	261	대	96.0	96.0	138-13	
882	대명동	138	264	철	5,878.0	5,811.0		

순번	행정동	지번		지목	지적면적(m ²)	편입면적(m ²)	소유자주소	비고
		본번	부번					
883	대명동	138	265	철	1,107.0	1,107.0		
884	대명동	138	266	철	1,318.0	1,318.0	대전 서구 선사로 139(둔산동 920) 정부대전청사 2동	
885	대명동	138	267	철	237.0	237.0		
886	대명동	139	2	철	20,439.0	20,439.0	대전 서구 선사로 139(둔산동 920) 정부대전청사 2동	
887	대명동	139	18	대	142.0	142.0	중동139-18	
888	대명동	139	19	대	529.0	529.0	내흥동 652	
889	대명동	139	20	도	99.0	99.0		
890	대명동	139	22	대	314.0	314.0	서울 서초구 서초동1334-1신동아아파트8동508호	
891	대명동	139	23	철	219.0	219.0		
892	대명동	139	24	철	60.0	60.0		
893	대명동	139	25	철	5,089.0	5,089.0		
894	대명동	139	26	철	3,062.0	3,062.0	대전 서구 선사로 139(둔산동 920) 정부대전청사 2동	
895	대명동	139	27	철	3,491.0	2,706.5	대전 서구 선사로 139(둔산동 920) 정부대전청사 2동	
896	대명동	139	28	철	695.0	695.0		
897	대명동	161	1	대	83.0	83.0	동흥남동 100 동흥남 주공아파트 105동 101호	
898	대명동	161	2	대	66.0	66.0	대명동161-2	
899	대명동	161	3	대	268.0	268.0	161-3	
900	대명동	162	1	대	10.0	10.0	161-3	
901	대명동	162	2	대	178.0	178.0	나운동1255-8현대아파트101동408호	
902	대명동	162	3	대	23.0	23.0	나운동155-10 동신아파트 106동704호	
903	대명동	162	4	대	3.0	3.0	나운동155-10 동신아파트 106동704호	
904	대명동	162	6	대	122.0	122.0	중앙로1가20-13	
905	대명동	162	8	대	129.0	129.0	162-8	
906	대명동	162	9	대	136.0	136.0	162-9	
907	대명동	163	3	대	102.0	102.0	163-3	
908	대명동	163	4	대	17.0	17.0	군산시금암동 3-19	
909	대명동	163	5	대	126.0	126.0	163-5	
910	대명동	164	1	대	268.0	268.0	대명동 164	
911	대명동	164	2	대	53.0	53.0	138-44	
912	대명동	164	3	대	80.0	80.0	164	
913	대명동	164	4	대	20.0	20.0	군산시금암동 3-19	
914	대명동	165	1	대	185.0	185.0	군산시금암동 3-19	
915	대명동	165	3	대	93.0	93.0	대명동 165	
916	대명동	165	5	대	69.0	69.0	군산시 장재동 212 현대세솔아파트 102동 902호	
917	대명동	166	1	대	408.0	408.0	대명동 167	
918	대명동	166	2	대	203.0	203.0	군산시금암동 3-19	
919	대명동	167	1	대	63.0	63.0	나운동155-10 동신아파트 106동704호	
920	대명동	167	2	대	46.0	46.0		
921	대명동	167	3	대	89.0	89.0	대전 중구 태평동 551 버드내마을아파트 204동 901호	
922	대명동	167	4	대	36.0	36.0	나운동155-10 동신아파트 106동704호	
923	대명동	168	1	대	212.0	212.0	161-3	
924	대명동	168	2	대	139.0	139.0	168-2	
925	대명동	168	3	대	50.0	50.0		
926	대명동	168	4	대	10.0	10.0		
927	대명동	177	1	대	351.0	351.0	전라북도 군산시 나운동 835 주공3아파트 126-104	
928	대명동	177	2	대	225.0	225.0	177-2	
929	대명동	178	1	차	43.0	43.0		
930	대명동	178	2	대	179.0	179.0	제주도 남제주군 남원읍 위미리1992	

순번	행정동	지번		지목	지적면적(㎡)	편입면적(㎡)	소유자주소	비고
		본번	부번					
931	대명동	178	5	대	80.0	80.0	완주군 용진면 간중리 565	
932	대명동	179	1	차	235.0	235.0		
933	대명동	179	2	대	235.0	235.0	179-2	
934	대명동	179	3	대	106.0	106.0	179-2	
935	대명동	180	1	대	237.0	237.0	181-1	
936	대명동	180	3	대	106.0	106.0	군산시 경암동 678-17	
937	대명동	180	4	대	142.0	142.0		
938	대명동	180	5	대	23.0	23.0	181	
939	대명동	180	6	대	10.0	10.0	179-2	
940	대명동	181	3	대	102.0	102.0	181	
941	대명동	181	4	대	55.0	55.0	138-15	
942	대명동	181	5	대	32.0	32.0	전라북도 군산시 경암동 665-16	
943	대명동	182	2	차	344.0	344.0		
944	대명동	182	3	대	20.0	20.0	183-2	
945	대명동	183	1	대	26.0	26.0	183-2	
946	대명동	183	2	대	96.0	96.0	전라북도 군산시 나운동 775-1 대명아파트(1차) 나 동 607호	
947	대명동	183	3	대	33.0	33.0	전라북도 군산시 나운동 775-1 대명아파트(1차) 나 동 607호	
948	대명동	183	5	차	79.0	79.0		
949	대명동	183	6	대	139.0	139.0	전라북도 군산시 나운동 345 롯데아파트 103동 205 호	
950	대명동	184	2	대	56.0	56.0	전라북도 군산시 나운동 775-1 대명아파트(1차) 나 동 607호	
951	대명동	184	3	대	274.0	274.0	군산시 미원동 142	
952	대명동	184	4	대	66.0	66.0	전라북도 군산시 나운동 775-1 대명아파트(1차) 나 동 607호	
953	대명동	185	1	대	172.0	172.0	138-28	
954	대명동	185	2	대	20.0	20.0	138-28	
955	대명동	185	4	대	159.0	159.0	185-4	
956	대명동	185	6	대	17.0	17.0	대명동 189	
957	대명동	185	7	대	36.0	36.0	대명동 189	
958	대명동	186	1	도	7.0	7.0	185-4	
959	대명동	186	3	대	109.0	109.0	전라북도 군산시 나운동 345 롯데아파트 107-1102	
960	대명동	186	4	대	159.0	159.0	전라북도 군산시 장재동 212 현대세솔아파트 102동 904호	
961	대명동	186	5	대	7.0	7.0	대명동 191	
962	대명동	186	6	대	79.0	79.0	138-28	
963	대명동	187	1	대	93.0	93.0	138-28	
964	대명동	187	2	대	33.0	33.0	군산시대명동 189-3	
965	대명동	187	3	대	152.0	152.0	대명동 187	
966	대명동	187	4	대	36.0	36.0	군산시대명동 189-3	
967	대명동	187	5	대	136.0	136.0	전주시 완산구 효자동1가652상산타운106동1006호	
968	대명동	187	7	대	3.0	3.0	전주시 완산구 효자동1가652상산타운106동1006호	
969	대명동	188	2	대	46.0	46.0	189-3	
970	대명동	188	3	대	105.0	105.0	군산시 대명동 189-3	
971	대명동	188	4	대	26.0	26.0	188-4	
972	대명동	188	5	대	46.0	46.0	경암동 664-3 신라주택 가동 106호	
973	대명동	188	7	대	116.0	116.0	189-3	
974	대명동	188	8	대	3.0	3.0	189-3	
975	대명동	188	9	대	50.0	50.0	189-3	
976	대명동	189	1	대	17.0	17.0	189-3	
977	대명동	189	2	도	36.0	36.0		
978	대명동	189	3	대	17.0	17.0	189-3	
979	대명동	189	4	대	17.0	17.0	서울 서대문구 연희동 344-134. 101호	
980	대명동	189	5	대	202.0	202.0	189-6	
981	대명동	189	6	대	126.0	126.0	서울시 서초구 방배동 1038 대우효령아파트 105동	

순번	행정동	지번		지목	지적면적(m ²)	편입면적(m ²)	소유자주소	비고
		본번	부번					
							204호	
982	대명동	190	1	대	7.0	7.0	대명동 187	
983	대명동	190	2	대	83.0	83.0	189-6	
984	대명동	190	3	대	146.0	146.0	189-6	
985	대명동	190	4	대	182.0	182.0	장재동 206	
986	대명동	190	5	대	129.0	129.0	서울 서대문구 연희동 344-134. 101호	
987	대명동	191	1	대	119.0	119.0	185-4	
988	대명동	191	2	대	175.0	175.0	미원동 294-164	
989	대명동	191	3	도	30.0	30.0	대명동 191	
990	대명동	191	5	대	60.0	60.0	대명동 191	
991	대명동	192	1	대	172.0	172.0	대명동 189	
992	대명동	192	2	대	106.0	106.0	서울시 송파구 거여동362현대1차아파트1동202호	
993	대명동	192	3	대	56.0	56.0	대명동 192	
994	대명동	198	0	도	572.0	572.0		
995	대명동	381	0	도	5,316.0	5,300.0		
996	대명동	385	27	철	2,286.0	262.9		
997	대명동	385	29	철	1,042.6	232.0	대전 서구 전사로 139(둔산동 920) 정부대전청사 2동	
998	대명동	385	30	철	370.6	192.1	대전 서구 전사로 139(둔산동 920) 정부대전청사 2동	
999	대명동	385	31	도	472.1	30.9		
1000	대명동	385	43	차	135.5	25.6	대전 서구 전사로 139(둔산동 920) 정부대전청사 2동	
1001	대명동	385	44	대	220.8	76.9		
1002	대명동	385	67	대	110.7	54.4	나운동109-6나운4차현대아파트405동1105호	
1003	대명동	385	68	대	134.6	41.5	나운동109-6 나운4차현대아파트 403동606호	
1004	대명동	385	86	철	6,759.8	240.4		
1005	대명동	389	0	도	979.5	7.9		
1006	대명동	391	0	도	2,612.6	17.2		
1007	둔율동	147	1	학	735.0	686.0		
1008	둔율동	147	2	대	433.0	236.0	전라북도 군산시 둔율동 186-8	
1009	둔율동	147	4	대	258.0	258.0	서흥남동 845-38	
1010	둔율동	147	7	대	235.0	235.0	147-33	
1011	둔율동	147	8	대	235.0	196.0	명산동 141	
1012	둔율동	147	9	대	89.0	89.0	경기도 수원시 영통구 영통동 989-2 살구골 현대아파트 723동 1003호	
1013	둔율동	147	10	대	251.0	239.0	둔율동 147-10	
1014	둔율동	147	15	도	932.0	322.0		
1015	둔율동	147	20	학	201.0	201.0		
1016	둔율동	147	23	대	102.0	102.0	147-33	
1017	둔율동	147	24	대	195.0	195.0	명산동 141	
1018	둔율동	147	29	대	218.0	15.0	전라북도 군산시 둔율동 147-29	
1019	둔율동	147	33	대	228.0	228.0	둔율동147-33	
1020	둔율동	147	35	대	205.0	205.0	군산시 나운동 45-7 나운주공5단지아파트 508동 1007호	
1021	둔율동	147	38	대	4.0	4.0		
1022	둔율동	147	40	대	295.0	91.0	군산시 둔율동 147-33	
1023	둔율동	148	1	학	611.0	611.0		
1024	둔율동	151	10	대	13.0	13.0	서울 마포구 성산동150동교주택 라동303호	
1025	둔율동	151	11	학	552.0	537.0		
1026	둔율동	151	39	대	23.0	10.0	삼학동 312-11	
1027	둔율동	151	40	대	122.0	48.0	서울 마포구 성산동150동교주택 라동303호	
1028	둔율동	151	45	대	99.0	98.9	서울 마포구 성산동150동교주택 라동303호	

순번	행정동	지번		지목	지적면적(㎡)	편입면적(㎡)	소유자주소	비고
		본번	부번					
1029	둔율동	151	46	대	63.0	62.0	서울 마포구 성산동150동교주택 라동303호	
1030	둔율동	154	0	학	3,861.0	3,794.0		
1031	둔율동	156	2	중	4,562.0	1,098.0	전주시 완산구 남노송동 78-3	
1032	둔율동	156	3	도	63.0	21.0		
1033	둔율동	183	1	학	1,782.0	1.0	중앙로2가 135	
1034	둔율동	207	5	도	40.0	40.0		
1035	둔율동	207	7	대	2.0	2.0		
1036	둔율동	207	8	도	397.0	7.0		
1037	둔율동	207	13	대	28.0	28.0	경기도 수원시 영통구 영통동 989-2 살구골 현대아파트 723동 1003호	
1038	둔율동	207	14	대	46.0	43.0		
1039	둔율동	207	15	대	29.0	3.0	대명동138-28	
1040	둔율동	207	19	대	3.0	3.0		
1041	둔율동	207	21	대	3.0	3.0	경기도 수원시 영통구 영통동 989-2 살구골 현대아파트 723동 1003호	
1042	미원동	127	0	대	178.0	31.0	대명동138-28	
1043	미원동	127	1	도	7.0	3.0	대명동 138-28	
1044	미원동	128	0	대	175.0	114.0	대명동138-28	
1045	미원동	129	0	대	20.0	20.0	경기도 수원시 영통구 영통동 989-2 살구골 현대아파트 723동 1003호	
1046	미원동	130	0	대	205.0	205.0	중3가 155	
1047	미원동	131	0	대	50.0	50.0		
1048	미원동	132	0	대	169.0	169.0	금광동172삼성아파트7동802호	
1049	미원동	132	1	도	7.0	7.0	대명동 185	
1050	미원동	133	0	대	63.0	58.0	중앙로3가 156	
1051	미원동	134	0	대	194.0	112.0	미원동 294-26	
1052	미원동	135	0	대	199.0	39.0	135	
1053	미원동	135	1	도	7.0	3.0		
1054	미원동	158	0	대	152.0	2.3	중3가 156	
1055	미원동	393	0	도	11,547.0	210.0		
1056	신영동	1	1	대	132.2	132.2	문화동26 삼성아파트 5동1502호	
1057	신영동	1	2	대	1,090.9	1,090.9	서울시 영등포구 영등포동4가 426-2	
1058	신영동	1	3	대	214.9	214.9	조촌동903-2 현대아파트 104동1008호	
1059	신영동	1	4	대	135.5	135.5		
1060	신영동	2	1	대	330.6	330.6	소룡동1531-1서해빌라2차아파트403호	
1061	신영동	2	2	대	427.2	427.2	2-2	
1062	신영동	2	3	대	198.3	198.3	서울특별시 강남구 삼성동 17 삼성동롯데아파트 103동 801호	
1063	신영동	2	4	대	132.2	132.2	서울특별시 강남구 삼성동 17 삼성동롯데아파트 103동 801호	
1064	신영동	2	5	대	99.5	99.5	3-26	
1065	신영동	2	6	대	133.0	133.0	금암동 73-82	
1066	신영동	2	8	대	135.2	135.2	대전광역시 서구 도마동 126-19	
1067	신영동	2	9	대	142.1	142.1	군산시금동 9-52	
1068	신영동	2	10	대	99.8	99.8	5-6	
1069	신영동	2	11	대	93.4	93.4	2-11	
1070	신영동	2	12	대	409.9	409.9	금암동73-152	
1071	신영동	2	13	대	330.6	330.6	금암동73-152	
1072	신영동	2	14	대	330.6	330.6	소룡동1531-1서해빌라2차아파트403호	
1073	신영동	2	16	대	93.4	93.4	옥구군 미성읍 선유도리 35	
1074	신영동	3	1	대	115.7	115.7	장미동2-23	
1075	신영동	3	2	대	52.9	52.9	월명동 23-1 다원클래시움아파트 203동 1204호	

순번	행정동	지번		지목	지적면적(㎡)	편입면적(㎡)	소유자주소	비고
		본번	부번					
1076	신영동	3	3	대	56.2	56.2	전라북도 군산시 나운동 155-1 한울아파트 102동 907호	
1077	신영동	3	4	대	132.3	132.3	사정동100금호아파트205동1406호	
1078	신영동	3	5	대	56.2	56.2	장미동2-21	
1079	신영동	3	6	대	204.0	204.0	전주시 완산구 서신동762-2성원아파트106동805호	
1080	신영동	3	7	대	29.8	29.8	장미동2-28	
1081	신영동	3	8	대	51.9	51.9	전주시 완산구 서신동765-1현대아파트109동104호	
1082	신영동	3	9	대	145.5	145.5	서울특별시 종로구 삼청동 35-102	
1083	신영동	3	10	대	330.6	330.6	전라북도 군산시 경암동 540-8 경암동부향하나로아파트 102동 812호	
1084	신영동	3	11	대	330.6	330.6	전라북도 군산시 경장동 519-19	
1085	신영동	3	12	대	330.6	330.6	3-12	
1086	신영동	3	13	대	330.6	330.6	서울특별시 성동구 금호동3가 1331 두산아파트 106-201	
1087	신영동	3	14	대	1,605.3	1,605.3	전라북도 군산시 지곡동 158-1 은파코아루아파트 104-105	
1088	신영동	3	15	대	230.1	230.1	부천시 원미구 중동1103꿈마을1014동601호	
1089	신영동	3	16	대	224.4	224.4	전라북도 군산시 조촌동 771 부향하나로아파트 306호	
1090	신영동	3	17	도	29.8	29.8		
1091	신영동	3	18	대	89.3	89.3	전주시 완산구 서신동762-2성원아파트106동805호	
1092	신영동	3	19	대	20.5	20.5		
1093	신영동	3	20	대	32.1	32.1	서울특별시 영등포구 여의도동 60	
1094	신영동	3	74	대	8.9	8.9	전라북도 군산시 조촌동 771 부향하나로아파트 306호	
1095	신영동	4	1	대	929.3	929.3	전라북도 군산시 신영동 5-11	
1096	신영동	4	2	대	119.0	119.0	1-24	
1097	신영동	4	3	대	66.1	66.1	4-3	
1098	신영동	4	4	대	172.9	172.9	신영동 23	
1099	신영동	4	5	대	100.9	100.9	옥구군 임피면 읍내리 34	
1100	신영동	4	6	대	274.2	274.2	4-6	
1101	신영동	4	7	대	132.6	132.6	전라북도 군산시 조촌동 482-16 명성연립주택 207호	
1102	신영동	4	8	대	46.6	46.6	4-8	
1103	신영동	4	9	대	68.8	68.8	나운동527 나운2차현대아파트 203동1404호	
1104	신영동	4	10	대	73.4	73.4	전라북도 군산시 신영동 4-10	
1105	신영동	4	11	대	40.0	40.0		
1106	신영동	4	15	대	1.0	1.0	영정 23	
1107	신영동	4	16	대	2.0	2.0	강호정 22	
1108	신영동	4	17	대	13.2	13.2		
1109	신영동	4	18	대	6.9	6.9		
1110	신영동	4	19	대	4.3	4.3		
1111	신영동	4	23	도	4.6	4.6	나운동527 나운2차현대아파트 203동1404호	
1112	신영동	4	24	대	24.7	24.7	40639	
1113	신영동	4	25	도	9.2	9.2	전라북도 군산시 신영동 5-11	
1114	신영동	4	26	대	10.3	10.3	전라북도 군산시 신영동 5-11	
1115	신영동	5	1	대	158.7	158.7	전라북도 군산시 신영동 5-1	
1116	신영동	5	2	대	82.6	82.6	전라북도 군산시 개정면 운회리 808-51	
1117	신영동	5	3	대	69.4	69.4	5-3	
1118	신영동	5	4	대	271.1	271.1	서울특별시 강남구 역삼동 713-7 레미안펜타빌 104-503	
1119	신영동	5	5	대	103.8	103.8	충청남도 서천군 장항읍 창선1리 242-1	

순번	행정동	지번		지목	지적면적(㎡)	편입면적(㎡)	소유자주소	비고
		본번	부번					
1120	신영동	5	6	대	49.6	49.6	5-6	
1121	신영동	5	7	대	57.2	57.2	전라북도 군산시 나운동 45-7 나운주공5단지아파트 504동 1506호	
1122	신영동	5	8	대	44.0	44.0	경기도 용인시 기흥구 상하동 636 강남마을주공아파트 807-301	
1123	신영동	5	9	대	59.5	59.5	5-9	
1124	신영동	5	10	철	52.9	52.9	신영동 9	
1125	신영동	5	11	대	304.1	304.1	5-11	
1126	신영동	5	12	철	654.5	654.5		
1127	신영동	5	13	대	138.8	138.8	5-11	
1128	신영동	5	14	철	155.4	155.4	12-3	
1129	신영동	5	15	대	77.4	77.4	40880	
1130	신영동	5	16	대	530.8	530.8	경기도 용인시 기흥구 상하동 636 강남마을주공아파트 807-301	
1131	신영동	5	17	대	785.2	785.2	경기도 용인시 기흥구 상하동 636 강남마을주공아파트 807-301	
1132	신영동	5	18	대	65.1	65.1	전라북도 군산시 서수면 마룡리 262-4	
1133	신영동	5	19	대	229.1	229.1	신영동 9	
1134	신영동	5	20	대	76.0	76.0	4-6	
1135	신영동	5	21	대	115.4	115.4	전라북도 군산시 신영동 5-23	
1136	신영동	5	22	대	81.0	81.0	군산시 신영동 12-3	
1137	신영동	5	23	대	79.3	79.3	5-23	
1138	신영동	5	24	대	644.0	644.0	서울 강남구 수서동 746 까치마을아파트 1006동 806호	
1139	신영동	5	25	대	195.0	195.0	군산시 소룡동 103	
1140	신영동	5	27	도	22.0	22.0	경기도 용인시 기흥구 상하동 636 강남마을주공아파트 807-301	
1141	신영동	5	28	철	11.9	11.9	5-11	
1142	신영동	5	29	대	16.5	16.5	명산동 149	
1143	신영동	5	30	대	56.2	56.2	전라북도 군산시 경장동 511-6 오르빌아파트 102동 201호	
1144	신영동	5	31	대	14.5	14.5	신영동 9	
1145	신영동	5	32	대	33.7	33.7	군산시 신영동 12-3	
1146	신영동	5	33	대	18.4	18.4	서울 강남구 수서동 746 까치마을아파트 1006동 806호	
1147	신영동	5	34	도	22.6	22.6	서울 강남구 수서동 746 까치마을아파트 1006동 806호	
1148	신영동	6	1	대	1,267.0	1,267.0		
1149	신영동	6	2	대	392.4	392.4	군산시 장미동 37-9	
1150	신영동	6	3	대	191.7	191.7	12-3	
1151	신영동	6	5	대	112.5	112.5	전라북도 군산시 신영동 6-5	
1152	신영동	6	6	대	46.3	46.3	전라북도 익산시 평화동 370 평화동제일아파트 102-204	
1153	신영동	6	7	대	119.0	119.0	신영동 2	
1154	신영동	6	8	대	131.2	131.2	6-34	
1155	신영동	6	9	대	81.3	81.3	장제동380-23양촌빌딩301호	
1156	신영동	6	10	대	116.4	116.4	전라북도 군산시 개정동 409-1	
1157	신영동	6	11	대	125.6	125.6	전주시 완산구 서신동 965-3 감나무골 대우대창아파트 104동 1102호	
1158	신영동	6	12	대	146.5	146.5	6-12	
1159	신영동	6	14	대	150.5	150.5	평화동51-4	
1160	신영동	6	15	대	210.6	210.6	6-15	
1161	신영동	6	16	대	185.1	185.1	6-16	
1162	신영동	6	17	대	152.1	152.1	13-31	
1163	신영동	6	18	대	227.0	227.0	6-18	
1164	신영동	6	19	대	126.4	126.4	6-19	

순번	행정동	지번		지목	지적면적(㎡)	편입면적(㎡)	소유자주소	비고
		본번	부번					
1165	신영동	6	20	대	46.3	46.3	6-20	
1166	신영동	6	21	대	291.1	291.1	나운동 45 주공영구임대아파트 406동 319호	
1167	신영동	6	22	대	128.9	128.9	전라북도 군산시 장재동 212 현대세솔아파트 101동 1211호	
1168	신영동	6	24	대	131.2	131.2	전라북도 군산시 장재동 212 현대세솔아파트 101동 1211호	
1169	신영동	6	25	대	148.3	148.3	군산시 산북동 2532	
1170	신영동	6	26	대	114.0	114.0	전라북도 군산시 신영동 6-26	
1171	신영동	6	28	대	83.0	83.0	6-28	
1172	신영동	6	29	대	297.0	297.0	전라북도 군산시 신영동 6-29	
1173	신영동	6	30	대	535.0	535.0	전라북도 군산시 신영동 6-30	
1174	신영동	6	31	대	688.0	688.0	수송동 63-140 대림맨션 에이동 201호	
1175	신영동	6	32	대	214.0	214.0	서천군 장항읍 신창리 55-7	
1176	신영동	6	33	대	63.0	63.0	신영동 65	
1177	신영동	6	34	대	113.0	113.0	전라북도 군산시 신영동 6-34	
1178	신영동	6	35	대	155.0	155.0		
1179	신영동	6	36	대	208.0	208.0	신영동 65	
1180	신영동	6	37	대	155.0	155.0	장재동45-4그린장미아파트101동206호	
1181	신영동	6	38	대	32.0	32.0	65	
1182	신영동	6	39	대	153.0	153.0	성산면 둔덕리 366	
1183	신영동	6	40	대	119.0	119.0	6-40	
1184	신영동	6	41	대	198.0	198.0	7-17	
1185	신영동	6	42	대	99.0	99.0	6-42	
1186	신영동	6	43	대	76.0	76.0		
1187	신영동	6	44	대	73.0	73.0		
1188	신영동	6	45	대	43.0	43.0		
1189	신영동	6	47	대	2.3	2.3	10	
1190	신영동	6	48	대	7.3	7.3	신영동 4-11	
1191	신영동	6	49	대	18.5	18.5	10	
1192	신영동	6	50	대	111.3	111.3	평화동102-4	
1193	신영동	6	51	도	12.2	12.2	신영동 2	
1194	신영동	6	52	도	92.6	92.6		
1195	신영동	6	53	대	9.5	9.5		
1196	신영동	6	54	도	17.9	17.9	신영동 2-2	
1197	신영동	6	55	대	21.5	21.5	6-9	
1198	신영동	6	56	대	6.6	6.6	6-9	
1199	신영동	6	57	도	39.7	39.7		
1200	신영동	6	58	대	9.9	9.9	나운동 45 주공영구임대아파트 406동 319호	
1201	신영동	6	59	대	16.5	16.5	나운동 45 주공영구임대아파트 406동 319호	
1202	신영동	6	60	도	95.9	95.9		
1203	신영동	6	61	대	6.0	6.0	신영동 5	
1204	신영동	6	62	대	152.0	152.0	6-42	
1205	신영동	6	63	도	60.0	60.0		
1206	신영동	6	64	대	204.0	204.0	군산시 중동 265-16	
1207	신영동	6	65	도	136.0	136.0		
1208	신영동	6	66	도	28.7	28.7	6-12	
1209	신영동	6	67	도	1.0	1.0	65	
1210	신영동	6	68	도	6.0	6.0	6-39	
1211	신영동	6	69	대	9.4	9.4		
1212	신영동	6	70	대	6.0	6.0		
1213	신영동	6	71	대	26.0	26.0		
1214	신영동	6	72	대	5.2	5.2	신영동 5	
1215	신영동	6	73	도	82.4	82.4	6-10	
1216	신영동	6	74	대	14.5	14.5	6-10	

순번	행정동	지번		지목	지적면적(m ²)	편입면적(m ²)	소유자주소	비고
		본번	부번					
1217	신영동	6	75	도	61.2	61.2	6-10	
1218	신영동	6	76	도	7.0	7.0		
1219	신영동	6	77	대	63.5	63.5	신영동65-12	
1220	신영동	6	79	도	12.0	12.0	군산시 장미동 37-9	
1221	신영동	7	1	대	241.3	241.3	죽성동 22	
1222	신영동	7	2	대	211.5	211.5	전라북도 군산시 신영동 7-2	
1223	신영동	7	3	대	226.8	226.8	전주시 완산구 중앙동2가16-8	
1224	신영동	7	4	대	162.0	162.0	7-4	
1225	신영동	7	5	대	62.8	62.8	전라북도 군산시 경장동 483-8	
1226	신영동	7	6	대	251.2	251.2		
1227	신영동	7	7	대	142.5	142.5	전라북도 군산시 옥도면 개야도리 215	
1228	신영동	7	8	대	142.5	142.5	신영동 1-37	
1229	신영동	7	9	대	135.5	135.5	7-13	
1230	신영동	7	10	대	426.8	426.8	대전광역시 대덕구 읍내동 412호	
1231	신영동	7	11	대	49.6	49.6	전라북도 군산시 조촌동 482-16 명성연립주택 207호	
1232	신영동	7	12	대	33.1	33.1	대전 동구 삼성2동 363-3	
1233	신영동	7	13	대	226.4	226.4	전라북도 군산시 신영동 7-13	
1234	신영동	7	14	대	310.4	310.4	7-14	
1235	신영동	7	15	대	295.2	295.2	평화동 108-7	
1236	신영동	7	16	대	81.0	81.0	7-16	
1237	신영동	7	17	대	122.3	122.3	군산시 조촌동 791-6	
1238	신영동	7	18	대	312.1	312.1	군산시 신영동 7-18	
1239	신영동	7	19	대	207.0	207.0	군산시 신영동 7-18	
1240	신영동	7	20	대	131.6	131.6	나운동 788-9 명성아파트 101호	
1241	신영동	7	21	대	426.5	426.5	전라북도 군산시 신영동 7-21	
1242	신영동	7	22	대	100.5	100.5	대야면 북교리 958-40	
1243	신영동	7	23	대	564.3	564.3	7-23	
1244	신영동	7	24	대	59.5	59.5	7-23	
1245	신영동	7	25	대	69.4	69.4	군산시 옥도면 관리도리 30	
1246	신영동	7	26	대	115.0	115.0		
1247	신영동	7	27	대	43.0	43.0	7-23	
1248	신영동	7	28	대	4.6	4.6	군산시 신영동 7-18	
1249	신영동	7	29	대	66.4	66.4	군산시 조촌동 791-6	
1250	신영동	7	30	대	16.5	16.5	군산시 조촌동 791-6	
1251	신영동	7	31	대	23.5	23.5	군산시 신영동 7-18	
1252	신영동	7	32	대	33.4	33.4	7-19	
1253	신영동	7	33	대	19.8	19.8		
1254	신영동	7	34	대	23.1	23.1		
1255	신영동	8	1	대	151.0	151.0		
1256	신영동	8	2	대	109.1	109.1		
1257	신영동	8	3	대	220.2	220.2	8-3	
1258	신영동	8	4	대	122.8	122.8	안양시 만안구 석수동 283-6 (401호)	
1259	신영동	8	5	대	10.0	10.0	8-16	
1260	신영동	8	6	대	298.0	298.0	문화동 913-26	
1261	신영동	8	7	대	166.0	166.0	개정동 548	
1262	신영동	8	8	대	172.0	172.0	전라북도 군산시 대야면 지경리 188-8	
1263	신영동	8	9	대	132.0	132.0	6-64	
1264	신영동	8	11	대	141.0	141.0	6-42	
1265	신영동	8	12	대	205.0	205.0	소룡동 857 그린서해맨션 101동 504호	
1266	신영동	8	13	대	43.0	43.0	9-15	
1267	신영동	8	14	대	86.0	86.0	내흥동97	
1268	신영동	8	15	대	49.6	49.6	8-16	
1269	신영동	8	16	대	71.4	71.4	8-16	
1270	신영동	8	17	대	19.8	19.8	신영동 65	

순번	행정동	지번		지목	지적면적(㎡)	편입면적(㎡)	소유자주소	비고
		본번	부번					
1271	신영동	8	19	대	104.0	104.0	안양시 만안구 석수동 283-6 (401호)	
1272	신영동	8	22	대	33.0	33.0		
1273	신영동	8	23	대	69.0	69.0	내홍동97	
1274	신영동	8	24	대	26.0	26.0	소룡동 857 그린서해맨션 101동 504호	
1275	신영동	8	26	도	13.0	13.0		
1276	신영동	8	27	도	8.0	8.0	8-11	
1277	신영동	8	28	대	44.9	44.9	내홍동97	
1278	신영동	8	29	대	85.5	85.5	8-3	
1279	신영동	9	1	대	148.8	148.8		
1280	신영동	9	2	대	189.8	189.8	9-2	
1281	신영동	9	3	대	443.2	443.2		
1282	신영동	9	5	대	75.7	75.7	전라북도 전주시 완산구 삼천동1가 561-15	
1283	신영동	9	6	대	106.0	106.0	9-6	
1284	신영동	9	7	대	159.0	159.0	9-7	
1285	신영동	9	8	대	202.0	202.0	6-64	
1286	신영동	9	9	대	190.0	190.0	지곡동259 동신아파트 101동403호	
1287	신영동	9	10	대	76.0	76.0	지곡동259 동신아파트 101동403호	
1288	신영동	9	11	대	245.0	245.0	광주광역시 광산구 우산동 1609-13	
1289	신영동	9	12	대	73.0	73.0	충청남도 천안시 서북구 직산읍 수혈리 16-1 부영아파트 104-1002	
1290	신영동	9	13	대	80.0	80.0	인천 남동구 만수동 1113 주공아파트 1111동 1303호	
1291	신영동	9	14	대	119.0	119.0	신영동 59	
1292	신영동	9	15	대	99.0	99.0	65	
1293	신영동	9	16	대	129.0	129.0	군산시 신영동 9-16	
1294	신영동	9	17	대	182.0	182.0	40803	
1295	신영동	9	18	대	116.0	116.0	동흥남동 405-32	
1296	신영동	9	19	대	122.0	122.0	전라북도 군산시 해망동 산5-10	
1297	신영동	9	20	대	169.0	169.0	9-20	
1298	신영동	9	21	대	142.0	142.0	9-22	
1299	신영동	9	22	대	53.0	53.0	9-22	
1300	신영동	9	23	대	124.0	124.0	9-23	
1301	신영동	9	24	대	39.7	39.7	9-24	
1302	신영동	9	25	대	39.7	39.7	죽성동11-2	
1303	신영동	9	30	대	34.0	34.0	신영동9-6	
1304	신영동	9	31	대	20.0	20.0	전라북도 군산시 장미동 15-10	
1305	신영동	9	32	도	50.0	50.0		
1306	신영동	9	33	대	13.0	13.0	충청남도 천안시 서북구 직산읍 수혈리 16-1 부영아파트 104-1002	
1307	신영동	9	34	대	40.0	40.0	9-13	
1308	신영동	9	35	도	26.0	26.0		
1309	신영동	9	36	대	2.0	2.0	전라북도 군산시 장미동 15-10	
1310	신영동	9	37	대	49.0	49.0	9-37	
1311	신영동	9	38	대	23.0	23.0	60	
1312	신영동	9	43	대	36.0	36.0		
1313	신영동	9	44	대	59.0	59.0		
1314	신영동	9	45	대	8.0	8.0		
1315	신영동	9	46	대	40.0	40.0		
1316	신영동	10	1	대	106.0	106.0	장미동 51-3	
1317	신영동	10	2	대	76.0	76.0	10-2	
1318	신영동	10	3	대	93.0	93.0	10-3	
1319	신영동	10	4	대	126.0	126.0	10-4	
1320	신영동	10	5	대	142.0	142.0	10-4	

순번	행정동	지번		지목	지적면적(㎡)	편입면적(㎡)	소유자주소	비고
		본번	부번					
1321	신영동	10	6	대	221.0	221.0	이리시 마동 236-5	
1322	신영동	10	7	대	89.0	89.0	군산시 신영동 10-7	
1323	신영동	10	8	대	132.0	132.0	10-8	
1324	신영동	10	9	대	40.0	40.0	전라북도 군산시 나운동 1526 수송코아루아파트 103동 601호	
1325	신영동	10	10	대	73.0	73.0	전라북도 군산시 나운동 1526 수송코아루아파트 103동 601호	
1326	신영동	10	12	대	185.0	185.0	10-12	
1327	신영동	10	13	대	69.0	69.0	죽성동 22-5	
1328	신영동	10	14	대	76.0	76.0	10-8	
1329	신영동	10	16	대	10.0	10.0	110-8	
1330	신영동	10	17	대	7.0	7.0	평화동 51-1	
1331	신영동	10	18	대	76.0	76.0	10-4	
1332	신영동	10	19	대	23.0	23.0	10-20	
1333	신영동	10	20	대	40.0	40.0	10-20	
1334	신영동	10	21	도	17.0	17.0		
1335	신영동	10	23	도	33.0	33.0		
1336	신영동	11	1	대	271.0	271.0	11-1	
1337	신영동	11	2	대	66.0	66.0	92	
1338	신영동	11	3	대	129.0	129.0	전라북도 군산시 신영동 11-3	
1339	신영동	11	5	대	40.0	40.0	14-15	
1340	신영동	11	6	대	13.0	13.0	서울시 구로구 가리봉3동 149-38	
1341	신영동	11	7	대	17.0	17.0	서울시 구로구 가리봉3동 149-38	
1342	신영동	11	8	대	20.0	20.0		
1343	신영동	11	9	대	20.0	20.0	11-10	
1344	신영동	11	10	대	145.0	145.0	경기도 안양시 만안구 박달동 139-202 극동아파트 1동 106호	
1345	신영동	11	11	대	119.0	119.0	경기도 안양시 만안구 박달동 139-202 극동아파트 1동 106호	
1346	신영동	11	12	대	218.0	218.0	서울 영등포구 여의도동21-1서울아파트2동206호	
1347	신영동	11	13	대	126.0	126.0	11-13	
1348	신영동	11	14	대	23.0	23.0	평화동 99-1	
1349	신영동	11	15	대	16.0	16.0		
1350	신영동	11	18	대	33.0	33.0	서울시 구로구 구로동 1129-25	
1351	신영동	11	19	도	40.0	40.0		
1352	신영동	11	20	대	33.0	33.0	11-10	
1353	신영동	11	21	대	33.0	33.0		
1354	신영동	11	22	대	36.0	36.0	서울시 구로구 가리봉3동 149-38	
1355	신영동	11	23	대	17.0	17.0	서울시 구로구 가리봉3동 149-39	
1356	신영동	11	24	대	13.0	13.0	평화동96-1	
1357	신영동	11	25	대	3.0	3.0	평화동96-1	
1358	신영동	11	26	대	43.0	43.0	경기도 안양시 만안구 박달동 139-202 극동아파트 1동 106호	
1359	신영동	11	27	대	20.0	20.0	96-3	
1360	신영동	11	28	도	6.0	6.0	부여군양화면송정리113	
1361	신영동	11	29	대	132.0	132.0	10-9	
1362	신영동	12	1	대	331.0	331.0	전라북도 군산시 나운동 155 나운세경아파트 202동 1202호	
1363	신영동	12	2	대	182.0	182.0	전북 옥구군 옥구면 선연리 141	
1364	신영동	12	3	대	122.0	122.0	전라북도 군산시 신영동 13-1	
1365	신영동	12	4	대	60.0	60.0	7-17	
1366	신영동	12	5	대	188.0	188.0	12-5	
1367	신영동	12	6	대	261.0	261.0	군산시 옥도면 관리도리 30	
1368	신영동	12	7	대	126.0	126.0	12-7	
1369	신영동	12	8	대	60.0	60.0	12-7	
1370	신영동	12	9	대	112.0	112.0	전라북도 군산시 죽성동 25-11	
1371	신영동	12	10	대	175.0	175.0	12-10	

순번	행정동	지번		지목	지적면적(㎡)	편입면적(㎡)	소유자주소	비고
		본번	부번					
1372	신영동	12	12	대	370.0	370.0	12-12	
1373	신영동	12	14	대	50.0	50.0	군산시 신영동 11-10	
1374	신영동	13	1	대	256.0	256.0	경장동 462-26	
1375	신영동	13	2	대	274.0	274.0	2-13	
1376	신영동	13	3	대	188.0	188.0	2-23	
1377	신영동	13	4	대	191.0	191.0	4-13	
1378	신영동	13	5	대	57.0	57.0	5-13	
1379	신영동	13	6	대	152.0	152.0		
1380	신영동	13	7	대	66.0	66.0	6-13	
1381	신영동	13	8	대	188.0	188.0	전라북도 군산시 신영동 13-8	
1382	신영동	13	9	대	920.0	920.0	익산시 동산동 617-5 우성아파트 5동 202호	
1383	신영동	13	10	대	212.0	212.0	이리시 동산동 617-5 우성아파트 5동 202호	
1384	신영동	13	11	대	119.0	119.0	11-13	
1385	신영동	13	12	대	40.0	40.0	전주시 완산구 서신동765-1동아아파트103동104호	
1386	신영동	13	13	대	79.0	79.0	13-13	
1387	신영동	13	14	대	56.0	56.0	군산시 신영동 13-12	
1388	신영동	13	15	대	291.0	291.0	13-15	
1389	신영동	13	16	대	126.0	126.0	13-16	
1390	신영동	13	17	대	93.0	93.0	11-13	
1391	신영동	13	18	대	43.0	43.0	신영동 73	
1392	신영동	13	19	대	46.0	46.0	13-19	
1393	신영동	13	20	대	30.0	30.0	13-20	
1394	신영동	13	21	대	86.0	86.0	13-21	
1395	신영동	13	22	대	142.0	142.0	전주시 완산구 효자동3가 1473-1 서곡엘지아파트 102동 103호	
1396	신영동	13	23	대	231.0	231.0	13-23	
1397	신영동	13	25	대	156.0	156.0	13-23	
1398	신영동	13	26	대	132.0	132.0	미원동 90	
1399	신영동	13	27	대	142.0	142.0	삼학동811-1대우아파트104동1504호	
1400	신영동	13	28	대	165.0	165.0		
1401	신영동	13	29	대	33.0	33.0	13-29	
1402	신영동	13	31	대	69.0	69.0	미원동 161	
1403	신영동	13	32	대	225.0	225.0	전라북도 군산시 신영동 13-9	
1404	신영동	13	33	대	142.0	142.0	13-16	
1405	신영동	13	34	대	7.0	7.0	13-21	
1406	신영동	13	35	대	10.0	10.0	13-23	
1407	신영동	13	37	대	10.0	10.0	13-16	
1408	신영동	14	1	대	155.0	155.0	서울시 영등포구 여의도동21-1서울아파트2동206호	
1409	신영동	14	2	대	159.0	159.0	사정동421 금호타운아파트 102동 307호	
1410	신영동	14	3	대	178.0	178.0	3-14	
1411	신영동	14	4	대	76.0	76.0	군산시 신영동 13-8	
1412	신영동	14	5	대	149.0	149.0	신영동 65	
1413	신영동	14	6	대	40.0	40.0	나운동109-6나운4차현대아파트404동1506호	
1414	신영동	14	7	대	30.0	30.0	전주시 덕진구 서노송동 616-16	
1415	신영동	14	8	대	33.0	33.0		
1416	신영동	14	9	대	13.0	13.0		
1417	신영동	14	10	대	126.0	126.0	10-14	
1418	신영동	14	11	대	204.0	204.0	인천광역시 남동구 구월동 1129-19 이노프라자텔-1405	
1419	신영동	14	12	대	112.0	112.0	12-14	
1420	신영동	14	13	대	265.0	265.0	미원동 134	
1421	신영동	14	14	대	102.0	102.0	14-14	
1422	신영동	14	15	대	118.0	118.0	14-15	

순번	행정동	지번		지목	지적면적(㎡)	편입면적(㎡)	소유자주소	비고
		본번	부번					
1423	신영동	14	16	대	99.0	99.0	신영동 65	
1424	신영동	14	17	대	182.0	182.0	신영동 65	
1425	신영동	14	18	대	119.0	119.0	중동 274	
1426	신영동	14	19	대	172.0	172.0	14-19	
1427	신영동	14	20	대	82.0	82.0	12-14	
1428	신영동	14	21	대	118.0	118.0	충청남도 서천군 서면 도둔리 206	
1429	신영동	14	22	대	121.0	121.0	14-22	
1430	신영동	14	23	대	4.0	4.0	10-14	
1431	신영동	14	24	대	69.0	69.0	전라북도 군산시 신영동 14-26	
1432	신영동	14	25	대	66.0	66.0	9-14	
1433	신영동	14	26	대	233.0	233.0	전라북도 군산시 신영동 14-26	
1434	신영동	14	27	대	2.0	2.0		
1435	신영동	15	1	대	76.0	76.0	1-15	
1436	신영동	15	2	대	122.0	122.0	군산시 신영동 15-2	
1437	신영동	15	3	대	83.0	83.0	65	
1438	신영동	15	4	대	73.0	73.0	신영동 65	
1439	신영동	15	5	대	76.0	76.0	6-15	
1440	신영동	15	6	대	89.0	89.0	6-15	
1441	신영동	15	7	대	63.0	63.0	7-15	
1442	신영동	15	8	대	152.0	152.0	삼학동 268-53	
1443	신영동	15	9	대	66.0	66.0	9-15	
1444	신영동	15	10	대	76.0	76.0	10-15	
1445	신영동	15	11	대	152.0	152.0	11-15	
1446	신영동	15	12	대	122.0	122.0	대야면 산월리389	
1447	신영동	15	13	대	96.0	96.0	경암동650-26	
1448	신영동	15	14	대	122.0	122.0	15-14	
1449	신영동	15	15	대	132.0	132.0	신영동15-15	
1450	신영동	15	16	대	155.0	155.0	40892	
1451	신영동	15	17	대	122.0	122.0	15-17	
1452	신영동	15	18	대	225.0	225.0	전라북도 군산시 미룡동 364-5	
1453	신영동	15	19	대	7.0	7.0	9-15	
1454	신영동	16	1	대	56.0	56.0	1-16	
1455	신영동	16	2	대	79.0	79.0	중동 274-99	
1456	신영동	16	3	대	179.0	179.0	중동 276-2	
1457	신영동	16	4	대	30.0	30.0	신영동 65-23	
1458	신영동	16	5	대	20.0	20.0	5-16	
1459	신영동	16	6	대	56.0	56.0	3-16	
1460	신영동	16	7	대	22.0	22.0	평화동65-18	
1461	신영동	16	8	대	96.0	96.0	평화동65-18	
1462	신영동	16	9	대	56.0	56.0	중앙로3가 53-7	
1463	신영동	16	10	대	49.0	49.0	나운동489금호타운아파트104동1508호	
1464	신영동	16	11	대	109.0	109.0	군산시 창성동 115-2	
1465	신영동	16	12	대	136.0	136.0	12-16	
1466	신영동	16	13	대	188.0	188.0	서울특별시 서초구 서초동 1338 현대이에스에이아파트 1103호	
1467	신영동	16	14	대	23.0	23.0	평화동65-18	
1468	신영동	16	15	대	50.0	50.0	평화동65-18	
1469	신영동	16	16	대	23.0	23.0	평화동65-18	
1470	신영동	16	17	대	26.0	26.0	중앙로3가 53-7	
1471	신영동	17	1	대	66.0	66.0	나운동 1255-8 현대아파트 106동 1403호	
1472	신영동	17	2	대	155.0	155.0		
1473	신영동	17	3	대	129.0	129.0	군산시 나운동 501 나운3차현대아파트 304동 801호	
1474	신영동	17	4	대	165.0	165.0	서울시 종로구 숭인동 1422	
1475	신영동	17	5	대	169.0	169.0	5-17	
1476	신영동	17	6	대	155.0	155.0	16-13	

순번	행정동	지번		지목	지적면적(㎡)	편입면적(㎡)	소유자주소	비고
		본번	부번					
1477	신영동	17	7	대	153.0	153.0	7-17	
1478	신영동	17	10	대	146.0	146.0	군산시 나운동 45-7 나운주공5단지아파트 509동 1502호	
1479	신영동	17	11	대	10.0	10.0	7-17	
1480	신영동	17	12	대	60.0	60.0	7-17	
1481	신영동	17	13	대	34.0	34.0	7-17	
1482	신영동	17	14	대	14.0	14.0	7-17	
1483	신영동	17	15	대	43.0	43.0	17-15	
1484	신영동	19	1	철	237.7	237.7		
1485	신영동	19	2	철	1,758.7	1,758.7		
1486	신영동	19	3	철	4,007.0	4,007.0		
1487	신영동	19	4	철	2,671.0	2,671.0		
1488	신영동	19	8	철	1,730.0	1,730.0		
1489	신영동	20	1	도	2,499.2	2,499.2		
1490	신영동	20	2	도	432.7	432.7		
1491	신영동	20	3	도	37.4	37.4		
1492	신영동	20	4	도	6.0	6.0		
1493	신영동	20	5	대	6.6	6.6		
1494	신영동	20	6	도	526.3	526.3		
1495	신영동	20	7	도	3,295.4	3,295.4		
1496	신영동	20	8	철	99.2	99.2		
1497	신영동	20	9	대	2.3	2.3	영정 23	
1498	신영동	20	10	도	534.9	534.9		
1499	신영동	20	11	대	36.4	36.4		
1500	신영동	20	12	도	207.9	207.9		
1501	신영동	20	13	도	698.2	698.2		
1502	신영동	20	14	도	320.7	320.7		
1503	신영동	20	15	도	99.2	99.2		
1504	신영동	20	16	도	298.5	298.5		
1505	신영동	20	17	도	48.6	48.6		
1506	신영동	20	18	도	321.3	321.3		
1507	신영동	20	19	도	304.0	304.0		
1508	신영동	20	20	도	2,245.0	2,245.0		
1509	신영동	20	21	대	7.0	7.0		
1510	신영동	20	22	도	4,595.0	4,595.0		
1511	신영동	20	23	도	264.5	264.5		
1512	신영동	20	24	천	854.7	854.7		
1513	신영동	20	25	도	2,972.0	2,972.0		
1514	신영동	20	26	철	60.0	60.0		
1515	신영동	20	27	구	1,317.0	1,317.0		
1516	신영동	20	28	도	155.0	155.0		
1517	신영동	20	29	도	10.0	10.0	개복동 41	
1518	신영동	20	30	도	466.0	466.0		
1519	신영동	20	31	도	456.0	456.0		
1520	신영동	20	32	도	129.0	129.0		
1521	신영동	20	35	대	44.0	44.0	충남 서천군 장항읍 신창리 149	
1522	신영동	20	39	대	122.0	122.0	12-3	
1523	신영동	20	40	철	136.0	136.0		
1524	신영동	20	41	대	38.0	38.0		
1525	신영동	20	42	대	46.0	46.0	3-16	
1526	신영동	20	43	대	55.0	55.0	평화동 65-18	
1527	신영동	20	44	대	15.0	15.0		
1528	영동	2	0	대	76.0	12.5	영동 2	
1529	영동	3	1	대	72.7	66.9	25	
1530	영동	3	2	대	66.1	39.9	나운동401삼성아파트103동602호	
1531	영동	4	1	대	79.3	79.3	전라북도 군산시 월명동 23-1 다원클래시움아파트 202동 1201호	
1532	영동	4	2	대	66.1	66.1	4-2	
1533	영동	5	1	대	102.5	102.5	5-1	

순번	행정동	지번		지목	지적면적(㎡)	편입면적(㎡)	소유자주소	비고
		본번	부번					
1534	영동	5	2	대	79.3	79.3	1-14	
1535	영동	5	3	대	105.8	105.8	서울특별시 용산구 이태원동 729 남산대림아파트 110동 304호	
1536	영동	5	4	대	105.8	105.8	금암동73-85	
1537	영동	5	5	대	281.0	281.0	군산시 영동 5-5	
1538	영동	5	6	대	102.5	102.5	금암동 73-85	
1539	영동	5	7	대	16.5	16.5	중1가 21-6	
1540	영동	5	9	대	29.8	29.8	나운동345롯데아파트107동1102호	
1541	영동	6	1	대	56.2	56.2	48-5	
1542	영동	6	2	대	46.3	46.3	48-5	
1543	영동	6	3	대	99.2	99.2	군산시 영동 48-5	
1544	영동	6	4	대	26.4	26.4	48-5	
1545	영동	6	5	대	72.7	72.7	나운동401 삼성아파트103동1402호	
1546	영동	6	6	대	59.5	59.5	영동 6	
1547	영동	6	7	대	142.1	142.1	군산시 영동 9-3	
1548	영동	6	8	대	178.5	178.5	경북 울진군 서면 소광리 238	
1549	영동	6	9	대	132.2	132.2	48-5	
1550	영동	7	1	대	132.2	132.2	구암동65 현대아파트 106동502호	
1551	영동	7	2	대	152.1	152.1	7-2	
1552	영동	8	1	대	76.0	76.0	영동 8-1	
1553	영동	8	2	대	102.5	102.5	전라북도 전주시 완산구 중화산동2가 743-1	
1554	영동	9	1	대	1.0	1.0		
1555	영동	9	2	도	145.8	145.8		
1556	영동	9	3	대	144.1	144.1	9-3	
1557	영동	9	6	대	102.5	102.5	김제군 황산면 용마리 39-35	
1558	영동	9	7	대	39.7	39.7	서천군 장항읍 화천리 411-15 청해주택 비동 201호	
1559	영동	9	12	대	7.9	7.9	금동 28-13	
1560	영동	9	13	대	86.0	86.0	전라북도 군산시 영동 7-2	
1561	영동	9	14	대	43.0	43.0	김제군 백구면 부용리 88	
1562	영동	9	15	대	221.5	221.5	9-15	
1563	영동	9	16	대	99.2	99.2	익산시 동산동617우성아파트2동402호	
1564	영동	9	17	대	138.8	138.8	군산시 나포면 옥곡리 720	
1565	영동	9	18	대	125.6	125.6	전라북도 군산시 경장동 511-6 오르빌아파트 101동 1105호	
1566	영동	9	20	대	155.4	155.4	구암동65현대아파트108동301호	
1567	영동	9	24	대	27.8	27.8	전라북도 군산시 영동 7-2	
1568	영동	10	2	대	90.9	90.9	4-15	
1569	영동	10	6	대	69.4	69.4	장미동51-1	
1570	영동	10	7	대	99.8	99.8	삼학동 811-1 대우아파트 102동 502호	
1571	영동	10	8	대	125.6	125.6	전라북도 군산시 월명동 23-1 다원클래시움아파트 203동 804호	
1572	영동	10	9	대	90.9	90.9	군산시나운동 1255-8 현대아파트 102동 402호	
1573	영동	11	1	대	122.3	122.3	전라북도 군산시 옥구읍 어은리 1475	
1574	영동	11	2	대	62.8	62.8	11-4	
1575	영동	11	3	대	62.8	62.8	군산시 정산면 둔덕리 445-17	
1576	영동	11	4	대	102.8	102.8	40851	
1577	영동	11	5	대	109.1	109.1	전라북도 군산시 영동 11-5	
1578	영동	11	6	대	112.4	112.4	평화동37-1	
1579	영동	11	7	대	112.4	112.4	나운동 345 롯데아파트 107동 506호	
1580	영동	12	1	대	115.7	115.7	2-22	
1581	영동	12	2	대	119.0	119.0	월명동 23-1 다원클래시움아파트 203동 804호	

순번	행정동	지번		지목	지적면적(㎡)	편입면적(㎡)	소유자주소	비고
		본번	부번					
1582	영동	12	3	대	105.8	105.8	전라북도 군산시 삼학동 811-1 대우아파트 102-402	
1583	영동	13	1	대	109.1	109.1	서울 용산구 한남동 775-2 힐탑트레저 2동 405호	
1584	영동	13	2	대	89.3	89.3	전라북도 군산시 월명동 23-1 다원클래시움아파트 202-704	
1585	영동	14	1	대	125.6	125.6	금광동172삼성아파트5동603호	
1586	영동	14	2	대	310.7	310.7	군산시 영동 14-2	
1587	영동	14	3	대	279.3	279.3	전주시 완산구 중앙동2가16-8	
1588	영동	14	4	대	44.6	44.6	전라북도 군산시 월명동 23-1 다원클래시움아파트 203동 804호	
1589	영동	14	6	대	125.6	125.6	전라북도군산시나운동 155-6 롯데아파트 303-702	
1590	영동	15	2	대	56.0	56.0	죽성동 22-3	
1591	영동	15	3	대	26.4	26.4	군산시 나운동 489 금호타운아파트 104동 806호	
1592	영동	15	4	대	89.3	89.3	월명동 23-1 다원클래시움아파트 202동 903호	
1593	영동	15	5	대	39.7	39.7	나운동 156-6 영창아파트 102동 710호	
1594	영동	15	6	대	94.2	94.2	나운동527나운2차현대아파트204동404호	
1595	영동	15	9	대	52.9	52.9	서울특별시 동대문구 제기동 1149-14. 101호	
1596	영동	15	10	대	247.9	247.9		
1597	영동	15	12	대	39.7	39.7	나운동 156-6 영창아파트 102동 710호	
1598	영동	15	15	대	228.1	228.1	서울 용산구 이태원동 729 남산대림아파트 110동 304호	
1599	영동	15	16	대	122.3	122.3	서울 용산구 한남동 775-2 힐탑트레저 2동 405호	
1600	영동	15	17	대	53.7	53.7	죽성동22-3	
1601	영동	15	18	대	3.0	3.0	죽성동 22-3	
1602	영동	16	1	대	66.1	66.1	전라북도 군산시 수송동 829-2 수송아이파크 106동 804호	
1603	영동	16	3	대	224.8	224.8	전라북도 군산시 영동 16-3	
1604	영동	17	1	대	218.2	218.2	영동 17-1	
1605	영동	17	2	대	36.4	36.4	전북 완주군 동상면 신월리605	
1606	영동	19	0	대	66.1	66.1	영동 19	
1607	영동	20	0	대	109.1	109.1	영동 19	
1608	영동	21	1	대	72.7	72.7	평화동 108-12	
1609	영동	21	2	대	162.0	162.0	전라북도군산시영동 21-2	
1610	영동	21	3	대	99.2	99.2	익산시 모현동1가677-2.3차현대아파트303동1505호	
1611	영동	21	4	대	148.8	148.8	평화동 118	
1612	영동	22	1	대	69.8	69.8	전라북도 군산시 영동 22-1	
1613	영동	22	2	대	310.7	310.7	중화산동2가 746-1 코오롱하늘채아파트 105동 705호	
1614	영동	22	3	대	102.5	102.5	신영동 11-13	
1615	영동	22	4	대	76.0	76.0	전라북도 군산시 영동 22-4	
1616	영동	22	5	대	175.9	175.9	나운동345롯데아파트106동1303호	
1617	영동	22	6	대	178.5	178.5	나운동345롯데아파트106동702호	
1618	영동	22	7	대	244.6	244.6	조촌동491삼성아파트1동406호	
1619	영동	22	8	대	28.8	28.8		
1620	영동	22	9	대	98.2	98.2	영동22-9	
1621	영동	22	10	대	59.2	59.2	삼학동811-1대우아파트103동1403호	
1622	영동	22	12	대	102.5	102.5	22	
1623	영동	22	15	대	14.2	14.2	경기도 군포시 금정동 876 울곡아파트 348동 504호	
1624	영동	22	18	대	182.8	182.8	부산 금정구 부곡3동 11-1	
1625	영동	22	19	대	72.7	72.7	22-19	

순번	행정동	지번		지목	지적면적(㎡)	편입면적(㎡)	소유자주소	비고
		본번	부번					
1626	영동	22	20	대	1.7	1.7	나운동 527 나운2차현대아파트 207동 1405호	
1627	영동	22	21	대	79.7	79.7	경기도 군포시 금정동 876 울곡아파트 348동 504호	
1628	영동	22	22	대	145.5	145.5	전라북도 군산시 개북동 1-9	
1629	영동	22	23	대	59.2	59.2	영동 22-23	
1630	영동	22	25	대	1.0	1.0	9-23	
1631	영동	23	1	대	254.6	254.6	1-23	
1632	영동	24	1	대	26.4	26.4	영동 25	
1633	영동	25	0	대	142.1	142.1	서울 강남구 대치동 511 한보미도아파트 111동 302호	
1634	영동	26	1	대	66.1	66.1	전라북도 군산시 영동 26-1	
1635	영동	26	2	대	79.3	79.3	전라북도 군산시 영동 26-3	
1636	영동	26	3	대	72.7	72.7	전라북도 군산시 영동 26-3	
1637	영동	27	1	대	79.3	79.3	군산시 나운동 345 롯데아파트 103동 202호	
1638	영동	27	2	대	36.4	36.4	둔율동 151	
1639	영동	27	3	대	19.8	19.8	둔율동151-5	
1640	영동	27	4	대	29.7	29.7	영동 27	
1641	영동	27	5	대	62.8	62.8	전라북도 군산시 영동 27-5	
1642	영동	28	2	대	16.5	16.5	둔율동 151	
1643	영동	28	3	대	23.1	23.1	전라북도 군산시 금동 60 그린금강맨션 302호	
1644	영동	28	4	대	36.4	36.4	서울 성북구 하월곡동 41-76	
1645	영동	29	1	도	148.8	148.8		
1646	영동	47	1	대	69.4	69.4	익산시 여산면 여산리 352-2	
1647	영동	47	2	대	99.2	99.2	중앙로1가 23-8	
1648	영동	47	3	대	310.7	310.7	시흥시하중동 855 참이슬아파트 202동 1401호	
1649	영동	48	1	대	168.6	168.6	금광동172 삼성아파트 3-1003호	
1650	영동	48	3	대	26.4	26.4	전라북도 군산시 문화동 890-16	
1651	영동	48	4	대	95.9	95.9	전라북도 군산시 경암동 539-9 새한아파트 103동 206호	
1652	영동	48	5	대	105.8	105.8	군산시 나운동 100-11 롯데3차아파트 207동 1002호	
1653	영동	49	1	대	82.7	82.7	개정면 아동리 581	
1654	영동	49	2	대	109.1	109.1	전라북도 군산시 조촌동 903-2 현대아파트 101동 801호	
1655	영동	49	3	대	3.3	3.3	전라북도 군산시 조촌동 903-2 현대아파트 101동 801호	
1656	영동	50	1	대	56.2	56.2	군산시 구암동 65 현대아파트 111동 703호	
1657	영동	51	0	도	3,781.1	3,252.9		
1658	영동	51	1	대	2.1	2.1	7-2	
1659	영동	52	0	도	109.0	109.0		
1660	영동	0	9821	가		9.5		
1661	장미동	1	2	대	553.1	553.1	옥도면 개야도리394	
1662	장미동	1	4	철	22,181.8	6,568.3		
1663	장미동	1	6	철	135.5	135.5		
1664	장미동	1	7	철	7,290.6	1,506.5	대전 서구 선사로 139(둔산동 920) 정부대전청사 2동	
1665	장미동	1	9	대	22.8	22.8		
1666	장미동	1	10	대	778.5	778.5	1-10	
1667	장미동	1	11	대	606.0	606.0	1-10	
1668	장미동	1	48	장	829.8	829.8	군산시 장미동 4-3	
1669	장미동	1	49	대	726.9	726.9	문화동26 삼성아파트 5동1502호	
1670	장미동	1	50	장	489.3	489.3	군산시 장미동 4-3	
1671	장미동	1	51	장	247.9	247.9	군산시 장미동 4-3	

순번	행정동	지번		지목	지적면적(m ²)	편입면적(m ²)	소유자주소	비고
		본번	부번					
1672	장미동	1	52	도	53.2	53.2		
1673	장미동	1	53	대	329.8	329.8	1-53	
1674	장미동	1	62	대	296.8	296.8	나포면 서포리 431	
1675	장미동	1	63	대	326.8	326.8	1-63	
1676	장미동	1	70	철	19,430.9	6,036.0		
1677	장미동	2	0	도	188.4	188.4		
1678	장미동	2	2	도	214.8	214.8		
1679	장미동	2	3	도	74.0	74.0		
1680	장미동	2	4	도	82.6	82.6		
1681	장미동	2	5	도	38.3	38.3	장미동 2	
1682	장미동	2	6	도	97.2	97.2		
1683	장미동	2	10	도	69.4	69.4	장미동 가 2-10	
1684	장미동	2	14	대	62.8	62.8	장미동 가 2	
1685	장미동	2	21	대	56.2	56.2	2-21	
1686	장미동	2	22	대	9.9	9.9		
1687	장미동	2	23	대	82.6	82.6	2-23	
1688	장미동	2	24	대	79.3	79.3	19	
1689	장미동	2	25	대	238.7	238.7	군산시 장미동 2-25	
1690	장미동	2	27	대	6.6	6.6		
1691	장미동	2	28	대	58.5	58.5	2-28	
1692	장미동	2	30	대	50.6	50.6	나운동1255-8 현대아파트 104동 205호	
1693	장미동	2	31	대	87.3	87.3	2-23	
1694	장미동	2	34	대	591.7	591.7	서울시 성동구 광장동218-1 광장극동아파트 4-1003	
1695	장미동	2	37	대	99.2	99.2	9-14	
1696	장미동	2	44	대	26.4	12.0	해망동 1000-4	
1697	장미동	2	45	대	145.5	145.5	전라북도 군산시 나운동 772-1 청남하이츠빌리지-202	
1698	장미동	2	46	대	254.6	254.6	군산시 장미동 14-9	
1699	장미동	2	50	도	143.3	17.6		
1700	장미동	2	51	대	201.7	60.8	수송동656 동영임대아파트 101동303호	
1701	장미동	2	56	대	393.4	20.2	금동10 동신아파트 나동202호	
1702	장미동	2	57	대	165.3	40.0	삼학동811-1 대우아파트 103동1501호	
1703	장미동	2	58	대	231.4	231.4		
1704	장미동	2	60	대	631.4	470.9		
1705	장미동	2	61	대	92.6	69.5	해망동 1000-4	
1706	장미동	2	62	대	591.7	591.7	서울시 용산구 이촌동 430 엘지한강자이아파트 104동 902호	
1707	장미동	2	66	도	35.2	35.2	수송동656 동영임대아파트 101동303호	
1708	장미동	2	67	도	3.3	3.3		
1709	장미동	3	3	대	159.7	159.7	장미동3-3	
1710	장미동	3	1	도	1,287.6	1,287.6		
1711	장미동	3	6	대	238.2	238.2	군산시나운동 345 롯데아파트 111동 1108호	
1712	장미동	3	7	대	259.8	8.9	군산시 장미동 3-12	
1713	장미동	3	16	대	37.2	37.2	전라북도 전주시 덕진구 우아동3가 599 우신아파트 6동 308호	
1714	장미동	3	17	대	44.5	44.5	3-17	
1715	장미동	3	18	대	40.9	40.9	양주시 백석읍 가업리 136	
1716	장미동	3	19	대	40.9	40.9	양주시 백석읍 가업리 136	
1717	장미동	3	20	대	91.1	91.1	3-16	
1718	장미동	3	21	대	65.5	65.5	3-16	
1719	장미동	3	22	대	68.7	68.7	중동 274-36	
1720	장미동	3	23	대	66.4	66.4	경기도 파주시 교하읍 동패리 1708 책향기마을상록 테시앙 1505동 405호	
1721	장미동	3	24	대	77.6	77.6	3-24	
1722	장미동	4	0	장	413.2	413.2	군산시 장미동 4-3	

순번	행정동	지번		지목	지적면적(㎡)	편입면적(㎡)	소유자주소	비고
		본번	부번					
1723	장미동	4	3	장	826.4	826.4	군산시 장미동 4-3	
1724	장미동	4	5	대	614.9	614.9	전주시 덕진구 송천동1가 123-12 영창드림맨션 102동 1203호	
1725	장미동	4	11	장	13.2	13.2	군산시 장미동 4-3	
1726	장미동	5	0	장	238.0	238.0	군산시 장미동 4-3	
1727	장미동	5	1	대	72.7	72.7	나운동109-6나운4차현대아파트405동1205호	
1728	장미동	5	2	대	274.4	274.4	나운동109-6나운4차현대아파트405동1205호	
1729	장미동	5	3	대	234.7	234.7	전주시 완산구 서신동764-1 남양대명아파트 102동 903호	
1730	장미동	5	4	대	115.7	115.7	장미동 5-4	
1731	장미동	5	5	대	90.5	90.5	5	
1732	장미동	5	6	대	69.4	69.4	완주군동상면 신월리 605	
1733	장미동	5	7	대	89.3	89.3	장미동 5-7	
1734	장미동	5	8	대	23.1	23.1	전라북도 군산시 구암동 333-1 세풍아파트 108동 601호	
1735	장미동	5	9	대	839.7	839.7	나운동45-7나운주공5단지아파트504동106호	
1736	장미동	5	11	대	866.1	866.1	전라북도 군산시 구암동 333-1 세풍아파트 108동 601호	
1737	장미동	5	12	대	296.2	296.2	전라북도군산시장미동 5-12	
1738	장미동	5	13	대	80.7	80.7	전라북도군산시장미동 5-12	
1739	장미동	5	16	대	110.7	110.7	전주시 덕진구 여의동 718-7	
1740	장미동	5	17	대	284.3	284.3	부산 해운대구 중동 1533-3 힐탑프라자 102호	
1741	장미동	5	21	대	87.3	87.3	군산시 경암동 670-25	
1742	장미동	5	22	대	165.3	165.3	옥구군 나포면 주곡리 360-1	
1743	장미동	5	24	대	66.1	66.1	전라북도 군산시 장미동 5-24	
1744	장미동	5	25	대	72.7	72.7	장미동 다 5-2	
1745	장미동	5	26	대	16.5	16.5	장미동 5	
1746	장미동	5	31	대	48.3	48.3	완주군동상면 신월리 605	
1747	장미동	6	0	대	1,692.6	1,692.6	장미동 4-3	
1748	장미동	6	1	대	178.5	178.5	장미동 6-1	
1749	장미동	6	2	대	188.4	188.4	6-2	
1750	장미동	6	3	대	59.5	59.5	경암동 609-106	
1751	장미동	6	4	대	33.1	33.1	6-6	
1752	장미동	6	5	대	66.1	66.1	전라북도 군산시 장미동 6-6	
1753	장미동	6	6	대	109.1	109.1	전라북도 군산시 장미동 6-6	
1754	장미동	6	7	대	72.7	72.7	6-6	
1755	장미동	6	8	대	254.5	254.5	충청북도 청원군 오창읍 각리 638-1 우림필류1차아파트 103-1804	
1756	장미동	6	9	대	23.1	23.1		
1757	장미동	6	11	대	23.1	23.1	나운동 155-5 대우아파트 102동 601호	
1758	장미동	7	1	대	155.4	155.4	장미동 8	
1759	장미동	7	2	대	62.8	62.8	금동 1-96	
1760	장미동	7	6	대	230.8	230.8	7-6	
1761	장미동	7	7	대	52.9	52.9	회현면 학당리 542-1	
1762	장미동	7	8	대	112.4	112.4	금동 1-96	
1763	장미동	7	9	대	167.3	167.3	장미동 8	
1764	장미동	7	10	대	7.9	7.9		
1765	장미동	7	11	대	30.4	30.4	회현면 학당리 542-1	
1766	장미동	7	12	대	117.7	117.7	양주시 백석읍 가업리 136	
1767	장미동	7	14	대	244.6	244.6	중앙로1가6-5	
1768	장미동	7	15	대	363.6	363.6	서울 강남구 신사동 656-18	

순번	행정동	지번		지목	지적면적(m ²)	편입면적(m ²)	소유자주소	비고
		본번	부번					
1769	장미동	7	18	주	720.7	720.7	경기도 수원시 장안구 영화동 104-28	
1770	장미동	7	19	대	2,462.8	2,462.8	경기도 용인시 구성읍 마북리 352 우림아파트 104동 102호	
1771	장미동	7	20	대	244.0	244.0	옥도면 개야도리 375	
1772	장미동	7	21	대	244.6	244.6	전라북도 군산시 옥서면 옥봉리 1988-14	
1773	장미동	7	22	대	230.3	230.3	전라북도 군산시 옥서면 옥봉리 1988-14	
1774	장미동	7	23	대	704.1	704.1	대야면 지경리 699-147 한신타운 403호	
1775	장미동	7	24	대	124.0	124.0	서울 관악구 신림동 1554-14 107호	
1776	장미동	7	25	대	233.7	233.7	서울특별시 강남구 논현동 103 쌍용아파트 205호	
1777	장미동	7	30	대	53.6	53.6	전라북도 군산시 조촌동 771 부향하나로아파트 409호	
1778	장미동	7	31	대	150.5	150.5	양주시 백석읍 가업리 136	
1779	장미동	7	32	대	31.3	31.3	충북 옥천군 옥천읍 마암리 16 현대아파트 101동 209호	
1780	장미동	8	1	대	79.3	79.3	10	
1781	장미동	8	2	대	102.5	102.5	삼학동 811-1 대우아파트 103동 804호	
1782	장미동	8	3	대	172.0	172.0	군산시 금광동 172 삼성아파트 3동 502호	
1783	장미동	8	5	대	9.9	9.9		
1784	장미동	8	6	대	128.9	128.9	8-8	
1785	장미동	8	7	대	84.3	84.3	군산시 삼학동 811-1 대우아파트 103동 804호	
1786	장미동	8	8	대	115.7	115.7	8-8	
1787	장미동	8	9	대	95.8	95.8	충남 서천군 화양면 봉명리 553	
1788	장미동	8	11	대	23.1	23.1		
1789	장미동	8	13	대	29.8	29.8	10	
1790	장미동	8	14	대	102.5	102.5	장미동 8	
1791	장미동	8	15	대	555.4	555.4	신풍동999-6	
1792	장미동	8	16	대	135.5	135.5	장미동 8	
1793	장미동	8	17	대	26.4	26.4	장미동 8	
1794	장미동	8	18	대	641.3	641.3	서울특별시강남구신사동524-35 203호	
1795	장미동	8	19	대	92.6	92.6	서울특별시강남구신사동524-35 203호	
1796	장미동	8	20	대	29.8	29.8	옥구군 개정면 운회리 814-3	
1797	장미동	8	21	대	72.7	72.7	옥구군 개정면 운회리 814-3	
1798	장미동	8	23	대	16.5	16.5	옥서면 옥봉리397-1	
1799	장미동	8	25	대	703.5	703.5	전라북도 군산시 장미동 38-11	
1800	장미동	8	27	대	9.9	9.9		
1801	장미동	8	28	대	466.1	466.1	경기도 과천시 과천동 534-1	
1802	장미동	8	30	대	425.5	425.5	경기도 수원시 장안구 영화동 104-28	
1803	장미동	8	31	대	166.0	166.0	8-31	
1804	장미동	8	32	대	151.5	151.5	옥서면 선연리 1451-1	
1805	장미동	8	36	대	5.6	5.6	전라북도 군산시 옥서면 옥봉리 1988-14	
1806	장미동	8	37	대	18.2	18.2	군산시 삼학동 811-1 대우아파트 103동 804호	
1807	장미동	8	38	도	12.8	12.8	경기도 수원시 장안구 영화동 104-28	
1808	장미동	9	0	대	4,134.0	4,134.0	서울특별시 영등포구 여의도동 60	
1809	장미동	9	1	대	262.8	262.8	군산시 서흥남동 843-21	
1810	장미동	9	3	대	300.8	300.8	9-3	
1811	장미동	9	5	대	105.8	105.8	전라북도 전주시 덕진구 호성동1가 750-1 세성프리미엄아파트 203호	

순번	행정동	지번		지목	지적면적(㎡)	편입면적(㎡)	소유자주소	비고
		본번	부번					
1812	장미동	9	6	대	271.1	271.1	영동22-1	
1813	장미동	9	9	도	99.2	23.1		
1814	장미동	9	10	대	95.9	35.7	장미동 9-15	
1815	장미동	9	11	대	99.2	87.0	경기도 성남시 상대원동 391-48	
1816	장미동	9	12	대	102.5	102.5	9-12	
1817	장미동	9	15	대	112.4	26.0	옥구군개정면윤희리483-1	
1818	장미동	9	25	대	244.6	244.6	조촌동895-16 현대한솔아파트 204호	
1819	장미동	10	0	대	1,719.0	682.5	서울특별시 영등포구 여의도동 60	
1820	장미동	10	1	도	1,216.6	1,216.6		
1821	장미동	10	2	대	212.3	212.3	전라북도 군산시 산북동 1327-2	
1822	장미동	10	3	대	72.4	72.4	전라북도 군산시 문화동 26 삼성아파트 8동 102호	
1823	장미동	10	9	도	16.2	16.2		
1824	장미동	10	11	대	191.8	58.1	서울특별시 강동구 성내동 420-24	
1825	장미동	10	12	대	188.4	188.4	서울특별시 서초구 반포동 1184 반포아파트 65동 403호	
1826	장미동	10	13	대	125.6	125.6	전라북도 전주시 덕진구 금암동 545-74	
1827	장미동	10	14	대	231.4	231.4	전라북도 전주시 덕진구 금암동 545-74	
1828	장미동	10	15	대	72.7	72.7	전라북도 군산시 나운동 738-1	
1829	장미동	10	17	대	191.7	106.7	경기도 부천시 원미구 상동 442-1 대우마이빌 403호	
1830	장미동	10	18	도	845.6	158.0		
1831	장미동	10	20	대	1,343.0	1,182.5		
1832	장미동	10	22	대	30.3	30.3	전라북도 전주시 덕진구 금암동 545-74	
1833	장미동	10	41	대	76.0	76.0	장미동 10	
1834	장미동	10	44	대	33.1	33.1	10-44	
1835	장미동	10	45	대	102.5	102.5	10-29	
1836	장미동	10	46	대	86.0	86.0	신창동 23	
1837	장미동	10	47	대	69.4	69.4	둔율동180-1	
1838	장미동	10	48	대	62.7	6.3	조촌동756-16	
1839	장미동	10	50	대	267.8	267.8	전라북도 군산시 장미동 5-13	
1840	장미동	10	53	도	3.1	0.06	부산사 사하구 괴정동1015-27	
1841	장미동	10	54	도	26.8	26.8	부산사 사하구 괴정동1015-27	
1842	장미동	10	55	대	16.0	16.0		
1843	장미동	10	56	대	99.0	94.7	개정동128-5	
1844	장미동	11	3	도	978.4	417.2		
1845	장미동	11	9	대	879.3	879.3	서울특별시 용산구 이태원동 729 남산대림아파트 110동 304호	
1846	장미동	11	30	대	28.4	28.4	군산시 장미동 5-25	
1847	장미동	11	31	잡	222.5	222.5	금광동172삼성아파트7동710호	
1848	장미동	12	1	대	16.5	16.5		
1849	장미동	12	2	대	816.5	816.5	전라북도 군산시 지곡동 158-1 은파코아루아파트 106동 601호	
1850	장미동	12	3	대	72.7	72.7	장미동 12-3	
1851	장미동	12	4	대	132.2	132.2	전라북도 군산시 옥구읍 선제리 427-1	
1852	장미동	12	5	대	62.8	62.8	서울 강서구 화곡동 1051 블루파크빌 201호	
1853	장미동	12	6	대	85.9	85.9	서울 은평구 갈현동 271-18 명성빌라트 303호	
1854	장미동	12	7	대	43.0	43.0	전라북도 군산시 옥구읍 선제리 427-1	
1855	장미동	12	8	대	23.1	23.1	서울 강서구 화곡동 1051 블루파크빌 201호	
1856	장미동	12	10	대	166.9	166.9	전주시 완산구 동서학동290-3거산행궁맨션102동 1208호	
1857	장미동	12	12	대	59.5	59.5	전라북도 군산시 명산동 13-9	

순번	행정동	지번		지목	지적면적(㎡)	편입면적(㎡)	소유자주소	비고
		본번	부번					
1858	장미동	12	13	대	171.9	171.9	전라북도 군산시 장미동 12-13	
1859	장미동	12	14	대	49.6	49.6		
1860	장미동	12	15	대	175.2	175.2	전주시 덕진구 진북동 417-47 동양아파트 이동 301호	
1861	장미동	12	16	대	72.7	72.7	12-15	
1862	장미동	12	18	대	79.3	79.3	군산시 동흥남동 95-53	
1863	장미동	12	19	대	59.5	59.5	전라북도 군산시 산북동 3546-5 성일아파트 903호	
1864	장미동	12	20	대	13.2	13.2		
1865	장미동	12	21	대	72.7	72.7	전라북도 군산시 장재동 212 현대세울아파트 103동 201호	
1866	장미동	12	22	대	150.4	150.4	12-11	
1867	장미동	12	23	대	102.5	102.5	나운동 527 나운2차현대아파트 201동 1102호	
1868	장미동	12	24	대	99.2	99.2	충남 서산군 안면면 고남리 1805-18	
1869	장미동	12	27	대	186.3	186.3	조촌동903-2현대아파트102동507호	
1870	장미동	12	29	대	243.3	243.3		
1871	장미동	12	33	대	14.8	14.8	12-33	
1872	장미동	12	34	대	18.2	18.2	서울특별시 강서구 공항동 663-7	
1873	장미동	12	35	대	33.4	33.4	군산시 장미동 5-25	
1874	장미동	12	43	대	32.1	32.1	12-33	
1875	장미동	13	3	대	381.7	381.7	전라북도 군산시 장미동 13-3	
1876	장미동	14	6	대	794.0	794.0	서울시 중구 신당동377-38	
1877	장미동	14	7	대	796.0	796.0	서울시강남구압구정동434 현대아파트117동103호	
1878	장미동	14	9	대	1,918.7	1,918.7	9-14	
1879	장미동	15	22	대	150.4	150.4		
1880	장미동	15	23	도	643.0	643.0		
1881	장미동	18	11	대	975.2	845.3	서울특별시 영등포구 여의도동 60	
1882	장미동	21	0	도	876.0	876.0		
1883	장미동	22	1	도	46,324.5	23,130.0		
1884	장미동	23	0	천	805.9	805.9		
1885	장미동	24	1	철	433.4	433.4		
1886	장미동	24	2	철	396.7	396.7	군산시 장미동 4-3	
1887	장미동	24	6	철	317.3	317.3	군산시 장미동 4-3	
1888	장미동	25	0	철	304.5	304.5		
1889	장미동	27	0	대	437.4	437.4	전라북도 군산시 조촌동 771 부향하나로아파트 306호	
1890	장미동	27	8	대	8.9	8.9	부천시 원미구 중동1103꿈마을1014동601호	
1891	장미동	28	1	대	2,512.4	2,512.4	서울특별시 영등포구 여의도동 60	
1892	장미동	28	3	대	2,416.3	2,416.3	서울특별시 용산구 이태원동 729 남산대림아파트 110-304	
1893	장미동	28	4	대	13.5	13.5	서울특별시 용산구 이태원동 729 남산대림아파트 110-304	
1894	장미동	32	1	대	277.7	277.7	전주시 전동3가 46	
1895	장미동	32	2	대	326.2	326.2	서울 강동구 둔촌동 134-10 신성노바빌아파트 202동 1704호	
1896	장미동	32	3	도	17.6	17.6	32-2	
1897	장미동	33	3	대	314.0	314.0	중앙로1가 36	
1898	장미동	33	4	대	307.4	307.4	서울시 서초구 반포동30-1 삼호가든맨션 502-503	
1899	장미동	33	5	대	6.6	6.6	서울 서초구 반포동 30-1 삼호가든맨션 502동 503호	
1900	장미동	37	8	대	238.0	238.0	옥구군 개정면 운회리814-3	
1901	장미동	37	9	대	317.4	317.4	전주시 덕진구 금암동 522-21	

순번	행정동	지번		지목	지적면적(m ²)	편입면적(m ²)	소유자주소	비고
		본번	부번					
1902	장미동	37	11	대	105.8	105.8	군산시 구암동 65 현대아파트 111동 604호	
1903	장미동	38	4	대	203.3	203.3	38-5	
1904	장미동	38	5	대	317.4	317.4	38-5	
1905	장미동	38	6	대	125.6	125.6	옥구군 옥서면 옥봉리397-1	
1906	장미동	38	7	대	155.4	155.4	조촌동782-1	
1907	장미동	38	8	대	210.9	210.9	38-8	
1908	장미동	38	10	대	8.9	8.9		
1909	장미동	38	11	대	191.7	191.7	정읍시 상동 155-8	
1910	장미동	38	12	대	195.0	195.0	정읍시 상동 155-8	
1911	장미동	38	14	대	79.3	79.3	옥서면 옥봉리397-1	
1912	장미동	42	0	대	1,557.6	1,557.6	서울 종로구 효자동70-1	
1913	장미동	46	2	대	1,619.8	1,619.8	서울 중구 남대문로1가 10-1	
1914	장미동	46	4	대	9.9	9.9		
1915	장미동	46	5	대	26.4	26.4	서울시 중구 남대문로2가 10-1	
1916	장미동	46	8	대	16.5	16.5	광주광역시 북구 일곡동 816-3 동아아파트 106동 1704호	
1917	장미동	46	12	대	683.0	683.0	신창동 6-4	
1918	장미동	51	1	대	641.3	413.7	51-1	
1919	장재동	200	1	대	56.0	13.9	군산시 나운동 768-8	
1920	장재동	200	6	대	69.0	8.9	200-6	
1921	장재동	200	7	대	69.0	1.0	49-8	
1922	장재동	378	0	도	6,700.0	196.0		
1923	죽성동	10	1	대	162.0	162.0	10-1	
1924	죽성동	10	2	도	69.4	69.4		
1925	죽성동	10	3	대	1.3	1.3	죽성동 24	
1926	죽성동	10	4	대	92.6	92.6	10-4	
1927	죽성동	10	5	대	95.9	95.9	전라북도 군산시 장미동 15-10	
1928	죽성동	11	1	도	164.0	164.0		
1929	죽성동	11	2	대	271.1	271.1	11-2	
1930	죽성동	12	4	도	207.6	207.6		
1931	죽성동	12	6	대	81.3	81.3	군산시 죽성동 12-6	
1932	죽성동	12	7	대	47.3	47.3	군산시 경암동 670-25	
1933	죽성동	12	8	대	59.8	59.8	전라북도 군산시 죽성동 13-13	
1934	죽성동	12	9	대	153.0	153.0	금광동 172 삼성아파트 6동 901호	
1935	죽성동	12	11	대	7.9	7.9	군산시 죽성동 12-6	
1936	죽성동	13	4	대	56.2	56.2	창성동79	
1937	죽성동	13	9	대	164.5	164.5	9-13	
1938	죽성동	13	12	대	19.8	19.8	죽성동 13-12	
1939	죽성동	13	13	대	36.4	36.4	죽성동 13	
1940	죽성동	13	14	대	39.7	39.7	죽성동 13	
1941	죽성동	13	17	대	209.0	209.0	서울특별시 노원구 공릉동 747 두산힐스빌아파트 108동 503호	
1942	죽성동	16	3	대	3,279.3	3,279.3	수송동24-13	
1943	죽성동	16	4	도	6.3	6.3	문화동904	
1944	죽성동	19	2	대	530.1	530.1	전라북도 김제시 청하면 동지산리 329	
1945	죽성동	19	3	대	17.0	17.0	전라북도 군산시 조촌동 774-1	
1946	죽성동	20	1	대	23.1	23.1	군산부 강호정 20-3	
1947	죽성동	20	2	대	43.0	43.0	2-20	
1948	죽성동	20	6	대	67.1	67.1	죽성동 20-6	
1949	죽성동	20	8	대	179.2	179.2	군산시 옥도면 선유도리 412	
1950	죽성동	20	9	대	145.8	145.8	9-20	
1951	죽성동	21	2	대	43.0	43.0	신영동7-19	
1952	죽성동	22	3	대	201.7	201.7	3-22	
1953	죽성동	22	4	대	168.6	168.6	4-22	

순번	행정동	지번		지목	지적면적(㎡)	편입면적(㎡)	소유자주소	비고
		본번	부번					
1954	죽성동	22	7	대	145.5	145.5	전라남도 여수시 문수동 675-1 홍화아파트 5-207	
1955	죽성동	22	8	대	31.1	31.1	전라남도 여수시 문수동 675-1 홍화아파트 5-207	
1956	죽성동	22	9	대	26.4	26.4	영동22-5	
1957	죽성동	22	11	대	134.5	134.5	죽성동 22	
1958	죽성동	23	1	대	92.6	92.6	옥도면 개야도리 363	
1959	죽성동	23	5	대	182.5	182.5	5-23	
1960	죽성동	23	6	대	162.0	162.0	4-22	
1961	죽성동	23	8	대	204.9	204.9	군산시 죽성동 23-8	
1962	죽성동	23	9	대	175.2	175.2	죽성동 23	
1963	죽성동	23	12	대	115.7	115.7	신영동11-1	
1964	죽성동	23	13	대	115.7	115.7	나운동 345 롯데아파트 103동 806호	
1965	죽성동	23	14	도	66.1	66.1		
1966	죽성동	23	15	대	862.8	862.8	나운동 345 롯데아파트 103동 806호	
1967	죽성동	23	16	대	95.9	95.9	전라북도 군산시 죽성동 23-16	
1968	죽성동	23	18	대	148.8	148.8	나운동 345 롯데아파트 103동 806호	
1969	죽성동	23	19	대	95.9	95.9	광주 동구 호남동33-7	
1970	죽성동	23	20	대	56.2	56.2		
1971	죽성동	23	23	대	245.3	245.3	죽성동 23-23	
1972	죽성동	23	25	대	29.8	29.8	23-27	
1973	죽성동	23	26	대	166.3	166.3	전주시 완산구 평화동1가696코오롱아파트1동1301호	
1974	죽성동	23	27	대	89.3	89.3	죽성동 23-27	
1975	죽성동	23	28	대	95.9	95.9	죽성동 23	
1976	죽성동	23	33	대	75.4	75.4	5-23	
1977	죽성동	23	36	대	23.1	23.1	9-29	
1978	죽성동	24	1	대	8.9	8.9	전라북도 군산시 나운동 1255-8 현대아파트 101동 110호	
1979	죽성동	24	2	대	95.9	95.9	1-29	
1980	죽성동	24	3	대	232.1	232.1	군산시 나운동 1255-8 현대아파트 104동 908호	
1981	죽성동	24	5	대	196.1	196.1	전라북도 군산시 죽성동 24-5	
1982	죽성동	24	7	대	9.9	9.9		
1983	죽성동	24	8	대	99.2	99.2	개북동 8-14	
1984	죽성동	24	9	대	11.9	11.9		
1985	죽성동	24	11	도	50.9	50.9		
1986	죽성동	25	1	도	26.4	26.4		
1987	죽성동	25	4	대	92.6	92.6	전라북도 군산시 옥구읍 수산리 485	
1988	죽성동	25	5	대	102.5	102.5	산북동1635-3	
1989	죽성동	25	6	대	66.1	66.1	이리시 창인동 1가 188-1	
1990	죽성동	25	7	대	62.8	62.8	군산시 죽성동 25-7	
1991	죽성동	25	8	대	59.5	59.5	25-13	
1992	죽성동	25	9	대	125.6	125.6	10-25	
1993	죽성동	25	11	대	72.7	72.7	25	
1994	죽성동	25	13	대	185.5	185.5	군산시 죽성동 25-13	
1995	죽성동	25	15	대	201.7	201.7	전라북도 군산시 죽성동 26-5	
1996	죽성동	25	16	대	49.6	49.6	전라북도 군산시 죽성동 26-5	
1997	죽성동	26	2	대	548.8	548.8	금암동 1-10	
1998	죽성동	26	3	대	105.8	105.8	부안군 보안면 영전리377-4	
1999	죽성동	26	4	대	82.6	82.6	전라북도 군산시 죽성동 26-4	
2000	죽성동	26	5	대	132.2	132.2	전라북도 군산시 죽성동 26-5	
2001	죽성동	27	1	대	86.0	86.0	1-27	
2002	죽성동	27	2	대	115.7	115.7	6-28	
2003	죽성동	27	3	대	43.0	43.0	죽성동 30	
2004	죽성동	27	6	대	112.4	112.4	전라북도 군산시 삼학동 811-1 대우아파트 102-402	

순번	행정동	지번		지목	지적면적(㎡)	편입면적(㎡)	소유자주소	비고
		본번	부번					
2005	죽성동	27	7	대	19.8	19.8		
2006	죽성동	27	8	대	132.2	132.2	나운동45-7나운주공5단지아파트511동1101호	
2007	죽성동	28	0	대	409.9	409.9	28	
2008	죽성동	28	1	대	370.2	370.2	전라북도 군산시 삼학동 811-1 대우아파트 102-402	
2009	죽성동	28	2	대	224.8	224.8	내흥동407-1	
2010	죽성동	28	3	대	39.7	39.7		
2011	죽성동	28	4	대	49.6	49.6	평화동 108-12	
2012	죽성동	28	5	대	56.2	56.2	전라북도 군산시 죽성동 28-6	
2013	죽성동	28	6	대	112.4	112.4	전라북도 군산시 죽성동 28-6	
2014	죽성동	28	8	대	89.3	89.3	전라북도 군산시 나운동 1155-9 현대백조아파트 103동 805호	
2015	죽성동	28	10	대	56.2	56.2	전라북도 군산시 죽성동 28-6	
2016	죽성동	29	1	대	92.6	92.6	군산시 나운동 155-7 우성아파트 105동 1102호	
2017	죽성동	29	2	대	145.5	145.5	29-2	
2018	죽성동	29	3	대	102.5	102.5	익산시 모현동1가2-1 현대아파트 102동805호	
2019	죽성동	29	4	대	138.8	138.8	4-29	
2020	죽성동	29	5	대	145.5	145.5	5-29	
2021	죽성동	29	6	대	100.5	100.5	전라북도 군산시 죽성동 29-25	
2022	죽성동	29	7	대	46.3	46.3	군산시 소룡동 834 현대주택 가동 112호	
2023	죽성동	29	8	도	13.2	13.2		
2024	죽성동	29	9	대	52.9	52.9	9-29	
2025	죽성동	29	11	대	139.9	139.9	5-23	
2026	죽성동	29	12	대	86.0	86.0	29-18	
2027	죽성동	29	13	대	62.8	62.8	29-18	
2028	죽성동	29	14	대	29.8	29.8	군산시 죽성동 29-18	
2029	죽성동	29	15	대	90.7	90.7	소룡동834현대주택나동303호	
2030	죽성동	29	17	대	79.3	79.3	29-18	
2031	죽성동	29	18	대	195.0	195.0	29-18	
2032	죽성동	29	19	대	23.1	23.1	죽성동로 29	
2033	죽성동	29	21	대	82.6	82.6	서울특별시 성동구 금호동3가 1331 두산아파트 106동 201호	
2034	죽성동	29	22	대	59.5	59.5	29-22	
2035	죽성동	29	23	대	82.6	82.6	부산시 영도구 동삼동 314 태림아파트 2동 105호	
2036	죽성동	29	24	대	129.0	129.0	군산시 죽성동 29-24	
2037	죽성동	29	26	도	7.1	7.1	소룡동834현대주택나동303호	
2038	죽성동	30	5	대	95.9	95.9	죽성동 30	
2039	죽성동	30	6	대	115.7	115.7	죽성동 30	
2040	죽성동	30	7	대	112.4	112.4	7-30	
2041	죽성동	30	8	대	36.4	36.4		
2042	죽성동	30	9	대	231.4	231.4	전라북도 군산시 죽성동 30-9	
2043	죽성동	30	10	대	541.1	541.1	서흥남동 832-13	
2044	죽성동	31	1	대	43.0	43.0	죽성동 이 29-5	
2045	죽성동	31	3	대	117.7	117.7	서울특별시 동대문구 장안동 374-1 장안현대벤처빌 2012호	
2046	죽성동	31	4	대	82.6	82.6	전라북도 군산시 나운동 1255-8 현대아파트 101동 110호	
2047	죽성동	31	5	대	4.3	4.3	서울특별시 동대문구 장안동 374-1 장안현대벤처빌 2012호	
2048	죽성동	31	6	대	1.7	1.7	서울특별시 동대문구 장안동 374-1 장안현대벤처빌 2012호	
2049	죽성동	31	7	대	105.8	105.8	40755	
2050	죽성동	31	11	대	23.1	23.1	전라북도 군산시 나운동 1255-8 현대아파트 101동 110호	
2051	죽성동	32	1	대	1,150.4	1,150.4	중앙로1가14-6	
2052	죽성동	32	2	대	882.6	882.6	문화동 93-67	
2053	죽성동	32	3	대	1,105.8	1,105.8	군산시 문화동 890-16	

순번	행정동	지번		지목	지적면적(㎡)	편입면적(㎡)	소유자주소	비고
		본번	부번					
2054	죽성동	32	4	도	536.4	536.4		
2055	죽성동	32	5	대	456.2	456.2	32-5	
2056	죽성동	32	6	대	92.6	92.6	전주시 덕진구 인후동2가 236-54	
2057	죽성동	32	7	대	11.6	11.6	죽성동 35	
2058	죽성동	32	8	대	264.5	264.5	문화동 913-27	
2059	죽성동	32	9	대	72.7	72.7	전라북도 군산시 나포면 부곡리 103	
2060	죽성동	32	10	대	477.4	477.4	경기도 수원시 장안구 파장동 589-3 101호	
2061	죽성동	32	11	대	95.9	95.9	군산시 죽성동 32-11	
2062	죽성동	32	12	대	59.5	59.5	죽성동32-12	
2063	죽성동	32	13	대	74.7	74.7	산북동 2649	
2064	죽성동	32	14	대	5.3	5.3	산북동 2649	
2065	죽성동	32	15	대	105.8	105.8	미룡동 896-1 미룡(2)주공아파트 208동 1002호	
2066	죽성동	32	16	대	60.3	60.3		
2067	죽성동	32	17	대	11.5	11.5	문화동 913-27	
2068	죽성동	32	18	대	29.8	29.8	충남 부여군 양화면 임포리 90	
2069	죽성동	33	1	대	297.5	297.5	33-1	
2070	죽성동	33	2	대	195.0	195.0	군산시 영동 14-2	
2071	죽성동	33	3	대	182.5	182.5	서울 서초구 서초동1508-45	
2072	죽성동	33	4	대	158.7	158.7	옥구군 옥도면 관리도리75	
2073	죽성동	33	5	대	112.4	112.4	28	
2074	죽성동	33	6	대	2.6	2.6	영동12-2	
2075	죽성동	33	7	대	49.6	49.6	33-7	
2076	죽성동	33	8	대	148.7	148.7	평화동37-1	
2077	죽성동	33	9	대	76.0	76.0	전라북도군산시월명동 15-1 현대오솔아파트 101-606	
2078	죽성동	33	12	대	26.1	26.1		
2079	죽성동	33	13	대	30.7	30.7	이리시창인동1가15-1	
2080	죽성동	33	14	대	210.9	210.9	익산시 창인동1가15-1	
2081	죽성동	33	17	대	148.8	148.8	미룡동 896-1 미룡(2)주공아파트 208동 1002호	
2082	죽성동	33	18	도	40.3	40.3		
2083	죽성동	33	19	대	122.3	122.3	서울 용산구 한남동 775-2 힐탑트레저 2동 405호	
2084	죽성동	33	20	대	245.6	245.6	둔율동 193-2	
2085	죽성동	34	1	대	131.2	131.2	죽성동 34-1	
2086	죽성동	34	2	도	58.8	58.8		
2087	죽성동	34	3	대	64.7	64.7	영동 22-2	
2088	죽성동	34	4	대	126.9	126.9	전라북도 군산시 금동 60 그린금강맨션 302호	
2089	죽성동	34	5	대	209.9	209.9	영동 14	
2090	죽성동	34	6	대	43.0	43.0	죽성동 34-1	
2091	죽성동	34	8	대	9.9	9.9		
2092	죽성동	34	9	대	158.6	158.6	전라북도군산시미장동 55-5 미장코아루아파트 102-1106	
2093	죽성동	34	10	대	115.7	115.7	영동22-5	
2094	죽성동	34	11	대	15.2	15.2		
2095	죽성동	34	13	대	118.9	118.9	전라북도 군산시 송풍동 945-3 미성아파트 102동 302호	
2096	죽성동	34	14	대	95.9	95.9	전라북도 군산시 나운동 92 금호타운아파트 203동 106호	
2097	죽성동	34	17	대	112.4	112.4	군산시월명동 23-1 다원클래스아파트 202동 402호	
2098	죽성동	34	20	대	4.6	4.6		
2099	죽성동	35	1	대	467.9	467.9	김제시 청하면 장산리531	
2100	죽성동	35	6	대	132.2	132.2	충청남도 예산군 예산읍 산성리 95-1 예산1차세광 엘리치타워아파트 109-306	
2101	죽성동	35	7	대	105.8	105.8	죽성동35-7	

순번	행정동	지번		지목	지적면적(㎡)	편입면적(㎡)	소유자주소	비고
		본번	부번					
2102	죽성동	35	8	대	52.9	52.9	전라북도 군산시 죽성동 35-8	
2103	죽성동	35	9	대	6.6	6.6	죽성동 이 35	
2104	죽성동	35	10	도	143.8	143.8	경성부황금정1정목 7	
2105	죽성동	35	11	대	125.6	125.6	35-11	
2106	죽성동	35	12	대	208.3	208.3	군산시 나운동 155-7 우성아파트 105동 1102호	
2107	죽성동	36	0	대	62.8	62.8	32-6	
2108	죽성동	36	4	대	62.8	62.8	36-4	
2109	죽성동	36	5	대	16.5	16.5	전라북도 군산시 옥구읍 어은리 1475	
2110	죽성동	36	7	대	9.9	9.9	전라북도 군산시 옥구읍 어은리 1475	
2111	죽성동	36	8	대	105.8	105.8	36-8	
2112	죽성동	36	10	대	33.1	33.1	죽성동 36-10	
2113	죽성동	36	11	대	29.8	29.8	36-10	
2114	죽성동	36	12	대	72.7	72.7	36-12	
2115	죽성동	36	13	대	82.6	82.6	문화동 26 삼성아파트 7동 1202호	
2116	죽성동	36	14	대	13.2	13.2	전라북도 군산시 옥구읍 어은리 1475	
2117	죽성동	36	15	대	6.6	6.6	평화동 37-1	
2118	죽성동	36	16	대	26.4	26.4	평화동37-1	
2119	죽성동	36	17	대	3.3	3.3		
2120	죽성동	36	20	대	112.4	112.4	나운동 삼성아파트106동303호	
2121	죽성동	44	2	대	1,008.3	1,008.3	44-2	
2122	죽성동	45	2	대	211.4	211.4	경기도 남양주시 와부읍 도곡리 1117 건영덕소리버파크 101동 2004호	
2123	죽성동	45	3	대	39.7	39.7	영동 48-5	
2124	죽성동	45	4	대	324.1	324.1	45-4	
2125	죽성동	53	1	대	85.3	85.3	죽성동 53-1	
2126	죽성동	53	2	대	53.6	53.6	11-22	
2127	죽성동	53	3	대	29.8	29.8	11-22	
2128	죽성동	54	0	대	56.2	56.2	54-1	
2129	죽성동	54	1	대	14.9	14.9	6-20	
2130	죽성동	54	4	대	9.6	9.6	죽성동 53-1	
2131	죽성동	54	8	대	135.9	135.9	신영동10-4	
2132	죽성동	54	9	대	30.4	30.4	54-16	
2133	죽성동	54	10	대	52.9	52.9	장미동 7-6	
2134	죽성동	54	11	대	186.0	186.0	54-11	
2135	죽성동	54	17	대	5.6	5.6	죽성동54-16	
2136	죽성동	54	18	대	9.9	9.9	장미동 7-6	
2137	죽성동	54	19	대	9.3	9.3	54-16	
2138	죽성동	54	20	대	1.0	1.0		
2139	죽성동	54	21	대	3.2	3.2		
2140	죽성동	54	22	대	1.3	1.3	54-16	
2141	죽성동	55	0	도	59.5	59.5		
2142	죽성동	56	0	도	6,681.4	6,681.4		
2143	죽성동	57	0	도	413.2	413.2		
2144	중동	219	1	도	172.0	172.0		
2145	중동	219	2	대	37.0	37.0	중동 346	
2146	중동	219	3	대	33.0	33.0		
2147	중동	219	4	대	145.0	145.0	348	
2148	중동	219	5	대	10.0	10.0		
2149	중동	220	1	천	182.0	182.0		
2150	중동	220	2	대	17.0	17.0		
2151	중동	221	1	대	162.0	162.0	222-1	
2152	중동	221	2	대	63.0	63.0	222-1	
2153	중동	221	3	도	3.0	3.0		
2154	중동	221	4	도	1,066.0	1,066.0		

순번	행정동	지번		지목	지적면적(㎡)	편입면적(㎡)	소유자주소	비고
		본번	부번					
2155	중동	222	1	대	234.0	234.0	중동 222-1	
2156	중동	222	3	대	166.0	166.0	전라북도 군산시 나운동 155-10 동신아파트 102-1501	
2157	중동	223	1	대	45.0	45.0	군산시 중동 223-1	
2158	중동	223	2	대	47.0	47.0		
2159	중동	223	3	대	20.0	20.0		
2160	중동	223	4	대	96.0	96.0	390-1	
2161	중동	223	5	대	24.0	24.0	중동 223	
2162	중동	223	6	대	85.0	85.0	구암동278	
2163	중동	223	7	대	89.0	89.0	중동 223	
2164	중동	223	8	도	104.0	104.0		
2165	중동	223	10	대	5.0	5.0		
2166	중동	223	11	대	15.0	15.0	중동 223	
2167	중동	223	12	대	73.0	73.0	중동 223	
2168	중동	223	13	도	27.0	27.0		
2169	중동	223	14	대	74.0	74.0	경기도 안산시 성포동583예술인아파트2동505호	
2170	중동	223	15	대	32.0	32.0	군산시 삼학동 888 주공아파트 103동 204호	
2171	중동	223	16	대	47.0	47.0	서울 용산구 한남동 762-10 101호	
2172	중동	224	1	대	132.0	132.0	중동 224	
2173	중동	224	2	대	93.0	93.0	265-5	
2174	중동	225	1	대	86.0	86.0		
2175	중동	225	2	대	5.0	5.0		
2176	중동	225	3	대	12.0	12.0		
2177	중동	225	4	도	60.0	60.0		
2178	중동	225	5	대	46.0	46.0	225	
2179	중동	226	1	대	515.0	515.0	전라북도 익산시 인화동1가 21-8	
2180	중동	226	3	도	275.0	275.0		
2181	중동	226	4	도	233.0	233.0		
2182	중동	227	1	대	4.0	4.0	군산시 나운동 501 나운3차현대아파트 303동 1704호	
2183	중동	227	2	대	62.0	62.0	전라북도 군산시 문화동 878-25	
2184	중동	227	5	대	101.0	101.0		
2185	중동	227	6	대	126.0	126.0	전라북도 군산시 문화동 878-25	
2186	중동	228	0	대	56.0	56.0	231	
2187	중동	228	3	대	7.0	7.0	이리시 동산동 1060 세경2차아파트 203동 505호	
2188	중동	229	0	대	73.0	73.0		
2189	중동	229	1	대	137.0	137.0		
2190	중동	229	2	대	75.0	75.0		
2191	중동	229	3	대	33.0	33.0		
2192	중동	229	4	대	23.0	23.0		
2193	중동	229	5	대	54.0	54.0		
2194	중동	229	6	대	2.0	2.0		
2195	중동	230	1	대	100.0	100.0	230-1	
2196	중동	230	2	대	89.0	89.0	중동 292	
2197	중동	230	3	대	1.0	1.0		
2198	중동	230	4	대	142.0	142.0	230-4	
2199	중동	230	5	대	124.0	124.0	서울시 종로구 이화동 124-1	
2200	중동	230	6	대	112.0	112.0	전라북도 군산시 중동 331-2	
2201	중동	230	7	대	26.0	26.0	중동 358	
2202	중동	230	8	도	70.0	70.0		
2203	중동	230	10	대	37.0	37.0		
2204	중동	230	11	도	5.0	5.0		
2205	중동	231	0	대	40.0	40.0	전라북도 군산시 중동 231	
2206	중동	231	1	대	93.0	93.0	중동 292	
2207	중동	231	2	대	13.0	13.0		
2208	중동	231	3	대	190.0	190.0	231-3	

순번	행정동	지번		지목	지적면적(m ²)	편입면적(m ²)	소유자주소	비고
		본번	부번					
2209	중동	231	5	도	23.0	23.0		
2210	중동	231	8	대	3.0	3.0		
2211	중동	231	9	대	3.0	3.0		
2212	중동	232	1	대	79.0	79.0	전라북도 군산시 중동 233	
2213	중동	232	3	도	3.0	3.0	전라북도 군산시 중동 233	
2214	중동	233	0	대	20.0	20.0	중동 292	
2215	중동	234	1	대	3.0	3.0		
2216	중동	234	2	대	83.0	83.0	234-2	
2217	중동	234	3	대	20.0	20.0		
2218	중동	234	4	대	11.0	11.0		
2219	중동	234	6	대	10.0	10.0		
2220	중동	234	7	도	23.0	23.0		
2221	중동	234	8	도	23.0	23.0		
2222	중동	234	9	도	50.0	50.0		
2223	중동	234	10	대	9.0	9.0	대명동188-2	
2224	중동	235	1	도	7.0	7.0	금동 46-5	
2225	중동	235	2	도	172.0	172.0	금동 46-5	
2226	중동	237	1	도	575.0	575.0		
2227	중동	237	2	대	10.0	10.0		
2228	중동	237	3	대	30.0	30.0	옥구군 미면 산북리 2979	
2229	중동	237	4	도	142.0	142.0	본정2정목 17	
2230	중동	237	5	도	20.0	20.0		
2231	중동	237	6	대	139.0	139.0	237-6	
2232	중동	238	1	대	51.0	51.0	옥도면 비안도리63-14	
2233	중동	239	0	전	140.0	140.0	전라북도 익산시 오산면 영만리 789-4	
2234	중동	240	0	대	262.0	262.0	전라북도 익산시 오산면 영만리 789-4	
2235	중동	241	2	도	60.0	60.0	중동 331	
2236	중동	241	4	대	60.0	60.0		
2237	중동	242	1	대	26.0	26.0	전라북도 익산시 오산면 영만리 789-4	
2238	중동	242	3	도	116.0	116.0		
2239	중동	242	4	대	60.0	60.0	242-1	
2240	중동	242	5	대	21.0	21.0	252-1	
2241	중동	242	6	대	17.0	17.0	고창군 고창읍 읍내리 195-2	
2242	중동	243	1	대	23.0	23.0		
2243	중동	244	1	대	50.0	50.0		
2244	중동	245	1	대	63.0	63.0	245-1	
2245	중동	245	2	도	3.0	3.0	중동 245	
2246	중동	245	3	도	63.0	63.0	중동 245	
2247	중동	245	4	대	132.0	132.0	전라북도 군산시 중동 233	
2248	중동	246	0	대	155.0	155.0	246	
2249	중동	247	0	대	187.0	187.0	247	
2250	중동	247	1	대	124.0	124.0	247	
2251	중동	248	1	대	165.0	165.0	경암동609-48	
2252	중동	248	2	대	122.0	122.0	전라북도 군산시 중동 248-2	
2253	중동	248	3	대	162.0	162.0	248-3	
2254	중동	248	4	대	102.0	102.0	중동 248-4	
2255	중동	250	1	대	7.0	7.0	중동 250-2	
2256	중동	250	2	대	50.0	50.0	250-2	
2257	중동	250	3	대	66.0	66.0	군산시 중동 257	
2258	중동	250	4	도	17.0	17.0		
2259	중동	250	5	대	66.0	66.0		
2260	중동	250	6	대	60.0	60.0	전라북도 군산시 중동 273-43	
2261	중동	251	1	대	49.0	49.0		
2262	중동	251	2	도	20.0	20.0		
2263	중동	251	3	대	7.0	7.0		
2264	중동	251	4	대	3.0	3.0		
2265	중동	251	5	대	60.0	60.0	전라북도 군산시 소룡동 1010 성원상떼빌아파트 105	

순번	행정동	지번		지목	지적면적(㎡)	편입면적(㎡)	소유자주소	비고
		본번	부번					
							동 908호	
2266	중동	251	6	대	56.0	56.0	전라북도 전주시 덕진구 반월동 422-1 대창하이빌 타운 102-910	
2267	중동	251	7	대	10.0	10.0	전라북도 군산시 소룡동 1010 성원상떼빌아파트 105 동 908호	
2268	중동	252	1	대	101.0	101.0	252-1	
2269	중동	252	4	대	20.0	20.0	전라북도 군산시 소룡동 1010 성원상떼빌아파트 105 동 908호	
2270	중동	252	5	대	1.0	1.0		
2271	중동	252	7	대	35.0	35.0	252-1	
2272	중동	252	8	대	37.0	37.0		
2273	중동	253	1	대	17.0	17.0		
2274	중동	253	2	대	43.0	43.0		
2275	중동	253	3	도	73.0	73.0	253-5	
2276	중동	253	4	대	159.0	159.0	253-4	
2277	중동	253	6	대	79.0	79.0	255-3	
2278	중동	253	7	대	102.0	102.0	전라북도군산시중동 253-7	
2279	중동	253	8	도	19.0	19.0		
2280	중동	253	9	대	33.0	33.0		
2281	중동	254	0	대	134.0	134.0	253	
2282	중동	255	1	도	26.0	26.0		
2283	중동	255	2	대	79.0	79.0	258	
2284	중동	255	3	대	89.0	89.0	255-3	
2285	중동	256	0	도	40.0	40.0	서울 중구 신당동340-36	
2286	중동	256	2	대	56.0	56.0	274	
2287	중동	256	3	대	77.0	77.0	256	
2288	중동	256	4	대	82.0	82.0	270-38	
2289	중동	256	5	대	6.0	6.0	서울 중구 신당동340-36	
2290	중동	257	0	대	267.0	267.0	274	
2291	중동	257	2	대	54.0	54.0	274	
2292	중동	257	3	대	31.0	31.0	경암동 572-182	
2293	중동	258	0	대	198.0	198.0	258	
2294	중동	258	1	대	68.0	68.0	258	
2295	중동	258	2	대	91.0	91.0	전라북도 군산시 중동 258	
2296	중동	259	0	대	148.0	148.0	군산시 중동 259	
2297	중동	259	1	대	55.0	55.0	서울 도봉구 도봉동 623-136	
2298	중동	259	2	대	42.0	42.0	259	
2299	중동	259	3	대	13.0	13.0	258	
2300	중동	260	0	대	99.0	99.0		
2301	중동	260	1	대	49.0	49.0	사정동111	
2302	중동	260	2	대	25.0	25.0	258	
2303	중동	260	3	대	54.0	54.0	261	
2304	중동	260	4	대	21.0	21.0	261	
2305	중동	260	5	도	7.0	7.0		
2306	중동	261	0	대	187.0	187.0	전라북도 군산시 중동 265-63	
2307	중동	261	1	대	71.0	71.0	261	
2308	중동	261	2	대	149.0	149.0	서울 마포구 도화동544 고려아파트 1306호	
2309	중동	262	0	대	71.0	71.0	군산시나운동 1255-8 현대아파트 103동 903호	
2310	중동	262	1	대	56.0	56.0		
2311	중동	262	2	대	2.0	2.0		
2312	중동	263	1	대	75.0	75.0		
2313	중동	263	2	대	34.0	34.0	261	
2314	중동	263	3	대	100.0	100.0		
2315	중동	263	4	대	23.0	23.0		
2316	중동	263	5	대	62.0	62.0	261	
2317	중동	264	0	대	16.0	16.0		
2318	중동	264	1	도	8,857.0	8,762.0		
2319	중동	264	2	대	22.0	22.0		

순번	행정동	지번		지목	지적면적(㎡)	편입면적(㎡)	소유자주소	비고
		본번	부번					
2320	중동	264	5	대	186.0	186.0	274-63	
2321	중동	265	1	대	3.0	3.0		
2322	중동	265	2	대	10.0	10.0	261	
2323	중동	265	5	대	215.0	215.0	전라북도 군산시 중동 265-5	
2324	중동	265	6	대	3.0	3.0		
2325	중동	265	7	대	92.0	92.0	265-7	
2326	중동	265	8	대	36.0	36.0		
2327	중동	265	9	대	370.0	370.0		
2328	중동	265	10	대	56.0	56.0	인천광역시 계양구 효성동 494-33 궁전빌라 33동 203호	
2329	중동	265	11	대	138.0	138.0	경기도 안양시 만안구 안양동 908-110	
2330	중동	265	12	대	26.0	26.0		
2331	중동	265	19	대	367.0	367.0	서울특별시 성동구 마장동 818 마장동현대아파트 108-1001	
2332	중동	265	20	대	362.0	362.0		
2333	중동	265	21	대	109.0	109.0	350-1	
2334	중동	265	22	대	20.0	20.0	350-1	
2335	중동	265	24	도	126.0	126.0		
2336	중동	265	30	대	400.0	400.0	조촌동774	
2337	중동	265	32	대	96.0	96.0	전라북도 군산시 경암동 627-40	
2338	중동	265	33	대	152.0	65.0	군산시 중동 265-33	
2339	중동	265	40	도	13.0	13.0	정읍군 이평면 마항리 306	
2340	중동	265	44	대	271.0	271.0	265-44	
2341	중동	265	48	도	37.0	37.0		
2342	중동	265	49	대	69.0	69.0	265-17	
2343	중동	265	50	대	129.0	129.0	270-6 장미연립 가동201호	
2344	중동	265	51	대	78.0	78.0	270-6 장미연립 가동201호	
2345	중동	265	52	대	6.0	6.0	265-7	
2346	중동	265	53	대	2.0	2.0	265-7	
2347	중동	265	54	대	19.0	19.0		
2348	중동	265	55	도	59.0	59.0		
2349	중동	265	56	대	1.0	1.0		
2350	중동	265	57	대	60.0	60.0	전라북도 군산시 중동 331-2	
2351	중동	265	58	대	86.0	86.0	전라북도 군산시 중동 331-2	
2352	중동	265	59	대	46.0	46.0	인천광역시 남구 용현동 411-5 한창주택 405호	
2353	중동	265	60	대	93.0	93.0	경암동 577-23	
2354	중동	265	61	대	172.0	172.0	나운동834-1대명4차아파트1005호	
2355	중동	265	62	대	10.0	10.0		
2356	중동	265	63	대	134.0	134.0		
2357	중동	265	64	대	28.0	28.0	351	
2358	중동	265	65	대	96.0	96.0	246	
2359	중동	265	66	대	90.0	90.0		
2360	중동	265	67	도	59.0	59.0		
2361	중동	265	68	대	9.0	9.0		
2362	중동	265	69	대	33.0	33.0	365	
2363	중동	265	70	대	32.0	32.0	351	
2364	중동	265	71	대	1.0	1.0		
2365	중동	265	72	대	2.0	2.0	전라북도 군산시 중동 331-2	
2366	중동	265	73	대	4.0	4.0		
2367	중동	265	74	도	14.0	14.0		
2368	중동	265	75	대	204.0	204.0	경암동 674-22	
2369	중동	265	76	도	18.0	18.0		
2370	중동	265	77	대	36.0	36.0	나운동 169-1	
2371	중동	265	78	대	84.0	84.0		
2372	중동	265	79	대	99.0	99.0	224-2	
2373	중동	265	80	대	131.0	131.0	320	

순번	행정동	지번		지목	지적면적(㎡)	편입면적(㎡)	소유자주소	비고
		본번	부번					
2374	중동	265	81	대	31.0	31.0	전라북도 군산시 수송동 829-2 수송아이파크 109동 1502호	
2375	중동	265	82	도	82.0	82.0		
2376	중동	265	83	대	12.0	12.0	전라북도 군산시 수송동 829-2 수송아이파크 109동 1502호	
2377	중동	265	84	대	19.0	19.0		
2378	중동	265	85	대	72.0	72.0	265-85	
2379	중동	265	86	대	42.0	42.0	265-9	
2380	중동	265	87	대	32.0	32.0	경기도 부천시 원미구 중동 1055 중흥마을 615동 1105호	
2381	중동	265	88	대	39.0	39.0		
2382	중동	265	89	대	11.0	11.0		
2383	중동	265	90	대	39.0	39.0		
2384	중동	265	91	대	4.0	4.0		
2385	중동	265	92	대	102.0	102.0		
2386	중동	265	93	대	1.0	1.0		
2387	중동	265	94	대	6.0	4.0		
2388	중동	265	96	대	56.0	56.0	경기도 부천시 원미구 중동 1055 중흥마을 615동 1105호	
2389	중동	265	99	대	12.0	12.0	경기도 안양시 만안구 안양동 908-110	
2390	중동	265	100	대	23.0	23.0	265-11	
2391	중동	266	1	대	25.0	25.0	중동269-8	
2392	중동	266	2	대	93.0	93.0	서울시 용산구 청파동2가47-18	
2393	중동	266	3	대	61.0	61.0		
2394	중동	266	4	대	195.0	195.0	266-4	
2395	중동	266	5	대	172.0	172.0	서울시 용산구 청파동2가47-18	
2396	중동	266	6	대	68.0	68.0		
2397	중동	266	7	대	5.0	5.0		
2398	중동	267	0	대	16.0	16.0	서울 강서구 화곡동 902 목동신시가지아파트 237동 105호	
2399	중동	267	1	대	53.0	53.0		
2400	중동	267	2	대	52.0	52.0	269-8	
2401	중동	267	3	대	67.0	67.0	서울 강서구 화곡동 902 목동신시가지아파트 237동 105호	
2402	중동	268	0	대	60.0	60.0	268	
2403	중동	269	1	대	172.0	172.0	269-1	
2404	중동	269	2	대	13.0	13.0	전남 광양시 광양읍 용강리512-5	
2405	중동	269	3	대	26.0	26.0	269-17	
2406	중동	269	4	전	17.0	17.0	해망동 1000-11	
2407	중동	269	5	도	291.0	291.0		
2408	중동	269	6	대	162.0	162.0	중동 258	
2409	중동	269	7	대	24.0	24.0	269-8	
2410	중동	269	8	대	49.0	49.0	273-98	
2411	중동	269	9	대	109.0	109.0	268	
2412	중동	269	10	대	139.0	139.0	개정동585-12	
2413	중동	269	12	대	43.0	43.0	중동 258	
2414	중동	269	13	대	150.0	144.0	269-13	
2415	중동	269	14	대	151.0	151.0	273-25	
2416	중동	269	15	대	87.0	87.0	269-15	
2417	중동	269	16	대	197.0	197.0	군산시 중동 269-16	
2418	중동	269	17	대	165.0	165.0	대구직할시 동구 용계동 1012-2	
2419	중동	269	18	대	79.0	79.0	269-18	
2420	중동	269	20	대	56.0	56.0	269-20	
2421	중동	269	21	대	9.0	9.0	동흥남동383-17	
2422	중동	269	22	대	40.0	40.0	군산시 중동 269-22	
2423	중동	269	25	대	13.0	13.0	중동 50	
2424	중동	269	26	대	3.0	3.0	중동 50	
2425	중동	269	27	대	175.0	159.0	서흥남동803-1	
2426	중동	269	28	대	9.0	9.0	269-8	

순번	행정동	지번		지목	지적면적(㎡)	편입면적(㎡)	소유자주소	비고
		본번	부번					
2427	중동	269	29	대	36.0	36.0		
2428	중동	269	30	대	27.0	27.0	선양동905-4	
2429	중동	269	31	대	48.0	48.0		
2430	중동	269	32	대	2.0	2.0		
2431	중동	269	33	대	9.0	9.0		
2432	중동	269	34	대	35.0	35.0		
2433	중동	269	35	대	2.0	2.0		
2434	중동	269	36	대	1.0	1.0	동흥남동383-17	
2435	중동	269	37	대	3.0	3.0		
2436	중동	269	38	대	17.0	17.0		
2437	중동	269	39	대	58.0	58.0	전라북도 군산시 중동 269-39	
2438	중동	270	1	전	206.0	90.0	서울특별시 강서구 염창동 273	
2439	중동	270	3	도	315.0	13.0	대전광역시 중구 선화동 83-1 참좋은아파트 101호	
2440	중동	270	9	대	218.0	51.0	270-9	
2441	중동	270	19	대	179.0	11.0	270-19	
2442	중동	270	87	전	208.0	46.0	부산시 금정구 회동동 443-3	
2443	중동	270	91	대	1.0	1.0		
2444	중동	273	2	대	258.0	258.0	273-2	
2445	중동	273	3	대	106.0	106.0	중동 273-3	
2446	중동	273	4	도	172.0	172.0		
2447	중동	273	5	장	870.0	697.0	소룡동 1547-1	
2448	중동	273	7	구	307.0	203.0		
2449	중동	273	8	장	169.0	137.0	대전광역시 서구 월평동 301 누리아파트 104동 1203호	
2450	중동	273	16	도	945.0	741.0		
2451	중동	273	17	전	175.0	175.0	전라북도 군산시 중동 273-80	
2452	중동	273	18	대	35.0	35.0	전라북도 군산시 중동 273-80	
2453	중동	273	19	대	126.0	126.0	중동 273	
2454	중동	273	20	대	145.0	145.0	군산시 중동 273-20	
2455	중동	273	21	대	205.0	205.0	중동 280	
2456	중동	273	22	대	96.0	96.0	274	
2457	중동	273	23	대	205.0	205.0	270-6장미연립 나동105호	
2458	중동	273	24	대	33.0	33.0	273-72	
2459	중동	273	25	대	90.0	90.0	중앙로1가 6-11	
2460	중동	273	26	대	27.0	27.0		
2461	중동	273	27	대	238.0	238.0		
2462	중동	273	28	대	188.0	188.0	273-28	
2463	중동	273	29	대	93.0	93.0	중동 273-29	
2464	중동	273	30	대	135.0	135.0	전라북도 군산시 중동 273-30	
2465	중동	273	31	대	116.0	116.0	수송동 444-33	
2466	중동	273	32	대	102.0	102.0	군산시 문화동 891-1	
2467	중동	273	33	대	155.0	155.0	중동 273-33	
2468	중동	273	35	대	237.0	237.0	중동 273-35	
2469	중동	273	39	대	430.0	430.0	군산시 중동 273-39	
2470	중동	273	40	대	235.0	235.0	경암동 609-54	
2471	중동	273	43	대	119.0	119.0	충북 청주시 흥덕구 개신동 10 삼익아파트 107동 210호	
2472	중동	273	44	대	470.0	470.0	269-1	
2473	중동	273	45	대	152.0	152.0	전남 광양시 광양읍 용강리512-5	
2474	중동	273	46	구	274.0	268.0		
2475	중동	273	47	대	36.0	34.0	중동 273-47	
2476	중동	273	48	장	1,544.0	317.0	소룡동 1547-1	
2477	중동	273	54	대	83.0	33.0	전남 고흥군 봉래면 외초리 491	
2478	중동	273	58	전	340.0	92.0	금암동2-25	
2479	중동	273	59	대	18.0	18.0	전라북도 군산시 중동 273-80	
2480	중동	273	62	대	116.0	116.0	중동 273	
2481	중동	273	64	대	155.0	83.0	전라북도 군산시 중동 273-64	
2482	중동	273	66	대	49.0	49.0	전라북도 군산시 나운동 527 나운2차현대아파트 201	

순번	행정동	지번		지목	지적면적(㎡)	편입면적(㎡)	소유자주소	비고
		본번	부번					
							동 1203호	
2483	중동	273	68	도	73.0	17.0	중동 273	
2484	중동	273	69	대	56.0	56.0	273	
2485	중동	273	70	대	169.0	169.0	273-70	
2486	중동	273	71	대	102.0	102.0	273-71	
2487	중동	273	72	대	106.0	106.0	273-73	
2488	중동	273	73	대	136.0	136.0	금암동 3-14	
2489	중동	273	74	대	102.0	102.0	273-74	
2490	중동	273	75	대	136.0	136.0	274-284	
2491	중동	273	76	대	102.0	102.0	중동 273-76	
2492	중동	273	77	대	111.0	111.0	전라북도 군산시 중동 274-377	
2493	중동	273	78	도	26.0	26.0		
2494	중동	273	79	대	43.0	43.0	274-228	
2495	중동	273	80	대	122.0	122.0	전라북도 군산시 중동 273-80	
2496	중동	273	82	대	39.0	39.0	273-25	
2497	중동	273	83	대	99.0	99.0	309	
2498	중동	273	84	대	99.0	99.0	273-84	
2499	중동	273	85	대	66.0	66.0	해방동 999-102	
2500	중동	273	86	대	152.0	152.0	273-69	
2501	중동	273	87	대	155.0	155.0	273-87	
2502	중동	273	89	대	28.0	28.0	중동 273	
2503	중동	273	90	대	83.0	83.0	군산시 중동 273-90	
2504	중동	273	91	대	83.0	83.0	273-89	
2505	중동	273	93	대	169.0	169.0	전라북도 김제시 신평동 70 주공아파트 106동 101호	
2506	중동	273	94	도	36.0	36.0	중동 274	
2507	중동	273	97	전	113.0	113.0	전라북도 군산시 나운동 527 나운2차현대아파트 201동 1203호	
2508	중동	273	98	대	386.0	386.0	경암동 570-74	
2509	중동	273	100	대	99.0	99.0	서울 송파구 거여동 46 현대3차아파트 303동 710호	
2510	중동	273	101	대	57.0	57.0	269-1	
2511	중동	273	103	대	16.0	16.0	전라북도 군산시 금암동 284-58	
2512	중동	273	105	전	10.0	10.0	273	
2513	중동	273	106	대	86.0	86.0	273-114	
2514	중동	273	107	대	99.0	99.0	273-107	
2515	중동	273	108	대	139.0	139.0	전라북도 군산시 중동 273-108	
2516	중동	273	109	대	99.0	99.0	273-109	
2517	중동	273	112	전	106.0	106.0	평택시 서정동 317-15	
2518	중동	273	113	전	43.0	43.0		
2519	중동	273	114	대	99.0	31.0	273-114	
2520	중동	273	115	대	122.0	122.0	중동 274	
2521	중동	273	116	장	433.0	81.0	전라북도 전주시 완산구 삼천동1가 705-7 우성아파트 3동 316호	
2522	중동	273	118	대	162.0	162.0	옥도면 죽도리19	
2523	중동	273	119	도	20.0	20.0	중동 258	
2524	중동	273	121	대	133.0	133.0	273-111	
2525	중동	273	122	대	112.0	112.0	죽성동29	
2526	중동	273	123	대	245.0	245.0	273-123	
2527	중동	273	125	대	115.0	115.0	273-125	
2528	중동	273	128	대	139.0	139.0	중동 273-128	
2529	중동	273	129	대	175.0	175.0	중동 273-129	
2530	중동	273	130	대	125.0	125.0	273-130	
2531	중동	273	131	대	66.0	66.0	273-131	
2532	중동	273	132	대	132.0	132.0	전라북도 익산시 왕궁면 용화리 136-1	
2533	중동	273	133	대	179.0	179.0	군산시 금암동 273-3	
2534	중동	273	134	대	55.0	55.0	273-19	
2535	중동	273	136	대	281.0	281.0	273-136	
2536	중동	273	137	대	172.0	172.0	옥구군 옥도면 말도리 132	

순번	행정동	지번		지목	지적면적(㎡)	편입면적(㎡)	소유자주소	비고
		본번	부번					
2537	중동	273	138	대	172.0	172.0	274-243	
2538	중동	273	139	대	188.0	188.0	273-139	
2539	중동	273	142	대	96.0	12.0	273-142	
2540	중동	273	144	대	182.0	56.0	273-144	
2541	중동	273	145	대	109.0	109.0	아산시 온천동 206-32	
2542	중동	273	146	대	109.0	109.0	신영동 9-22	
2543	중동	273	147	대	102.0	102.0	평화동 51-6	
2544	중동	273	148	도	26.0	26.0	평화동 51-6	
2545	중동	273	149	도	23.0	23.0	신영동 9-22	
2546	중동	273	150	도	23.0	23.0	273-145	
2547	중동	273	151	도	33.0	33.0	오식도동430	
2548		273	159	대	142.0	142.0	274-250	
2549		273	160	대	142.0	142.0	273-160	
2550		273	161	대	192.0	192.0	나운동1255-8현대아파트103동1202호	
2551		273	162	대	139.0	4.0	전주시 덕진구 우아동3가747-81우아아파트15동104호	
2552		273	168	도	511.0	511.0		
2553		273	169	전	60.0	60.0	중동 274	
2554		273	170	대	219.0	219.0	전라북도 군산시 나운동 155 나운세경아파트 207동 1005호	
2555		273	171	도	35.0	35.0	중동 274	
2556		273	172	대	100.0	100.0	273-172	
2557		273	173	대	113.0	100.0	273-173	
2558		273	174	대	105.0	105.0	273-174	
2559	중동	273	176	전	8.0	8.0	273-43	
2560	중동	273	177	대	127.0	127.0	전라북도 군산시 장미동 8-6	
2561	중동	273	178	대	203.0	203.0	조촌동491 삼성아파트 1동1003호	
2562	중동	273	179	대	214.0	214.0	273-179	
2563		273	180	대	134.0	134.0	전라북도 군산시 나운동 527 나운2차현대아파트 201동 1203호	
2564	중동	273	181	도	193.0	193.0		
2565	중동	273	184	도	178.0	1.0		
2566	중동	273	186	도	5.0	5.0		
2567	중동	273	189	도	2.0	2.0	중동 274	
2568	중동	273	190	도	147.0	147.0		
2569	중동	273	192	대	214.0	214.0	내흥동 419	
2570	중동	273	193	도	17.0	17.0	중동 258	
2571	중동	273	194	도	17.0	17.0	274	
2572	중동	273	195	도	9.0	9.0	274	
2573	중동	273	196	도	94.0	94.0		
2574	중동	273	197	대	342.0	342.0	충청남도 서천군 장항읍 신창리 340-25	
2575	중동	273	200	대	98.0	98.0	옥구군옥도면어청도리301	
2576	중동	273	201	도	14.0	14.0	중동 274	
2577	중동	273	202	도	19.0	19.0	237-6	
2578	중동	273	204	대	94.0	94.0	237-6	
2579	중동	273	205	대	93.0	93.0	273-205	
2580	중동	273	206	도	24.0	24.0	중동 274	
2581	중동	273	207	대	81.0	81.0	273-207	
2582	중동	273	208	대	12.0	12.0	나운동 489 금호타운아파트 101동 303호	
2583	중동	273	209	대	76.0	76.0	273	
2584	중동	273	212	대	61.0	61.0		
2585	중동	273	213	대	57.0	57.0	경기도 파주시 김산동 130-8 성원포레스타운 109동 101호	
2586	중동	273	214	대	4.0	4.0		
2587	중동	273	215	전	52.0	52.0		
2588	중동	273	216	대	42.0	42.0		
2589	중동	273	217	대	9.0	9.0		

순번	행정동	지번		지목	지적면적(m ²)	편입면적(m ²)	소유자주소	비고
		본번	부번					
2590		273	218	대	42.0	42.0	237-6	
2591		273	219	장	274.0	271.0		
2592	중동	273	220	장	126.0	126.0	전라북도 전주시 완산구 삼천동1가 705-7 우성아파트 3동 316호	
2593	중동	273	222	전	24.0	24.0		
2594	중동	273	223	전	196.0	196.0		
2595	중동	273	224	전	8.0	8.0	중동 274	
2596	중동	273	225	대	45.0	45.0		
2597	중동	273	226	대	26.0	26.0	전라북도 군산시 중동 273-80	
2598	중동	273	227	대	17.0	17.0		
2599	중동	273	228	대	5.0	5.0	전라북도 군산시 중동 273-80	
2600	중동	273	229	대	28.0	28.0		
2601		273	230	대	50.0	50.0		
2602	중동	273	231	대	66.0	66.0	274-228	
2603	중동	273	232	대	56.0	56.0		
2604	중동	273	233	대	68.0	68.0	중동 273	
2605	중동	273	234	대	26.0	26.0		
2606	중동	273	235	대	6.0	6.0		
2607	중동	273	236	대	4.0	4.0		
2608	중동	273	237	대	93.0	93.0		
2609	중동	273	238	대	1.0	1.0		
2610	중동	273	239	대	52.0	52.0		
2611	중동	273	240	대	34.0	34.0		
2612	중동	273	241	대	50.0	50.0		
2613	중동	273	249	장	250.0	4.0		
2614	중동	273	250	대	4.0	4.0		
2615	중동	273	251	대	3.0	3.0		
2616	중동	274	9	대	198.0	198.0	나운동 155-10 동신아파트 106동 1101호	
2617	중동	274	10	도	5,064.0	5,064.0		
2618	중동	274	11	대	258.0	258.0	중동 274	
2619	중동	274	12	대	436.0	436.0	전라북도 군산시 경암동 640-7	
2620	중동	274	13	대	121.0	121.0	중동 274-13	
2621	중동	274	14	대	27.0	27.0	전라북도 전주시 완산구 서신동 764-2 제일.비사벌 아파트 104동 505호	
2622	중동	274	15	대	86.0	86.0	전라북도 전주시 완산구 서신동 764-2 제일.비사벌 아파트 104동 505호	
2623	중동	274	16	대	3,093.0	3,093.0	서울 강남구 대치동890-56	
2624	중동	274	17	대	80.0	80.0	충남 서산시 대산읍 대죽리 640-6	
2625	중동	274	18	대	112.0	112.0	서울 강남구 대치동890-56	
2626	중동	274	19	중	3,174.0	3,174.0	서울시 강남구 대치동890-56	
2627	중동	274	20	대	711.0	711.0	서울 동작구 사당동 59-17	
2628	중동	274	22	대	231.0	231.0	개정동548	
2629	중동	274	23	대	139.0	139.0	서울시 성동구 사근동 149-38	
2630	중동	274	24	대	298.0	298.0	경암동609-130	
2631	중동	274	25	대	245.0	245.0	전주시 완산구 서신동 765-1 동아아파트 103-504	
2632	중동	274	26	대	102.0	102.0	전라북도 군산시 수송동 33-1 수송동제일아파트 104동 1410호	
2633	중동	274	27	대	288.0	288.0	서울시 금천구 시흥동860-34	
2634	중동	274	28	대	248.0	248.0	전라북도 군산시 중동 274-28	
2635	중동	274	29	대	69.0	69.0	274-29	
2636	중동	274	30	대	149.0	149.0	274	
2637	중동	274	31	대	172.0	172.0	274-31	
2638	중동	274	32	대	155.0	155.0	354	

순번	행정동	지번		지목	지적면적(m ²)	편입면적(m ²)	소유자주소	비고
		본번	부번					
2639	중동	274	33	대	202.0	202.0	고양시 일산동구 마두동 843-2	
2640	중동	274	34	대	145.0	145.0	옥서면 선연리1317	
2641	중동	274	35	대	288.0	288.0	금광동172 삼성아파트6동907호	
2642	중동	274	36	대	179.0	179.0	전라북도 전주시 덕진구 덕진동2가 168-58	
2643	중동	274	37	대	152.0	152.0	274-37	
2644	중동	274	38	대	112.0	112.0	274-38	
2645	중동	274	39	도	17.0	17.0		
2646	중동	274	41	대	189.0	189.0	전라북도 군산시 중동 274-41	
2647	중동	274	42	대	110.0	110.0	조촌동791-1	
2648	중동	274	43	대	73.0	73.0	군산시 중동 274-43	
2649	중동	274	44	대	592.0	592.0	신영동 14-18	
2650	중동	274	46	대	321.0	321.0	신영동 14-18	
2651	중동	274	47	대	119.0	119.0	신영동14-18	
2652	중동	274	48	대	50.0	50.0	274-48	
2653	중동	274	49	대	112.0	112.0	신영동 14-18	
2654	중동	274	50	대	225.0	225.0	신영동14-18	
2655	중동	274	51	대	32.0	32.0	274-51	
2656	중동	274	52	대	60.0	60.0	274-52	
2657	중동	274	53	대	684.0	684.0	김제시 요촌동 291-3	
2658	중동	274	54	대	281.0	281.0	경암동685-3	
2659	중동	274	55	대	195.0	195.0	신영동15-10	
2660	중동	274	56	대	210.0	210.0	신영동6-64	
2661	중동	274	57	대	52.0	52.0	274-342	
2662	중동	274	58	대	76.0	76.0	중동 274	
2663	중동	274	60	대	87.0	87.0	문화동 900-25	
2664	중동	274	61	대	585.0	585.0	부산시 동래구 사직동 155-41	
2665	중동	274	63	대	117.0	117.0	274-63	
2666	중동	274	65	대	106.0	106.0	274-63	
2667	중동	274	66	대	109.0	109.0	274-63	
2668	중동	274	68	대	69.0	69.0	경암동640-18	
2669	중동	274	69	대	66.0	66.0	전주시완산구중화산동1가298-11	
2670	중동	274	70	대	69.0	69.0	274-70	
2671	중동	274	71	대	248.0	248.0	274-71	
2672	중동	274	72	대	261.0	261.0	서울특별시 서초구 잠원동 57 대림아파트 6동 307호	
2673	중동	274	73	대	172.0	172.0	274-73	
2674	중동	274	74	대	145.0	145.0	274-74	
2675	중동	274	75	대	383.0	383.0	중동274-75	
2676	중동	274	76	대	122.0	122.0	군산시 금암동 73-98	
2677	중동	274	77	대	555.0	555.0	금암동73-104	
2678	중동	274	78	대	157.0	157.0	274-78	
2679	중동	274	79	대	235.0	235.0	전라북도 군산시 평화동 52-2	
2680	중동	274	80	도	155.0	155.0		
2681	중동	274	81	대	413.0	413.0	서울시 구로구 구로동442-55	
2682	중동	274	83	도	67.0	67.0		
2683	중동	274	84	대	224.0	224.0		
2684	중동	274	85	대	43.0	43.0	274-85	
2685	중동	274	86	대	50.0	50.0	서울시 성동구 사근동 149-38	
2686	중동	274	87	대	76.0	76.0	274-87	
2687	중동	274	88	대	163.0	163.0	274-88	
2688	중동	274	89	도	69.0	69.0		
2689	중동	274	90	대	79.0	79.0	전라북도 군산시 중동 274-90	
2690	중동	274	91	대	162.0	162.0	전라북도 군산시 죽성동 29-5	
2691	중동	274	92	대	17.0	17.0	중동 274	
2692	중동	274	93	대	36.0	36.0	서울 중구 무교동 12	
2693	중동	274	95	대	116.0	116.0	서울 중구 무교동 12	
2694	중동	274	96	도	337.0	337.0		

순번	행정동	지번		지목	지적면적(m ²)	편입면적(m ²)	소유자주소	비고
		본번	부번					
2695	중동	274	97	대	95.0	95.0		
2696	중동	274	98	대	16.0	16.0	군산시 경암동 651-21	
2697	중동	274	99	대	161.0	161.0	274-99	
2698	중동	274	100	대	66.0	66.0	군산시 소룡동 857 그린서해맨션 101동 201호	
2699	중동	274	101	차	56.0	56.0	군산시 중동 274-315	
2700	중동	274	102	대	30.0	30.0	274-102	
2701	중동	274	103	대	23.0	23.0	289	
2702	중동	274	104	대	86.0	86.0	경기도 동두천시 지행동 270-3 지행주공아파트 205-1003	
2703	중동	274	105	대	218.0	218.0	구암동65 현대아파트 105동502호	
2704	중동	274	106	대	235.0	235.0	금암동 3-13	
2705	중동	274	107	대	31.0	31.0		
2706	중동	274	108	대	15.0	15.0		
2707	중동	274	109	대	38.0	38.0	274-109	
2708	중동	274	111	대	82.0	82.0	중동 274	
2709	중동	274	112	대	90.0	90.0	군산시 중동 274-112	
2710	중동	274	113	대	7.0	7.0		
2711	중동	274	114	대	155.0	155.0	274-114	
2712	중동	274	115	대	93.0	93.0	274-115	
2713	중동	274	116	대	30.0	30.0	전라북도군산시나운동527 나운2차현대아파트 201동 1008호	
2714	중동	274	117	대	959.0	959.0	274-47	
2715	중동	274	118	대	72.0	72.0		
2716	중동	274	119	도	7.0	7.0		
2717	중동	274	120	도	83.0	83.0		
2718	중동	274	121	대	274.0	274.0		
2719	중동	274	122	대	27.0	27.0		
2720	중동	274	123	대	92.0	92.0	274-123	
2721	중동	274	124	대	118.0	118.0	광주광역시 광산구 운남동 777-1 주공아파트 302동 1503호	
2722	중동	274	125	대	157.0	157.0	서울특별시 마포구 창전동 440 창전동현대홈타운 102-502	
2723	중동	274	127	대	60.0	60.0	옥구군 임피면 보석리483	
2724	중동	274	128	대	50.0	50.0	옥구군 임피면 보석리483	
2725	중동	274	130	대	83.0	83.0	군산시 중동 274-130	
2726	중동	274	131	대	58.0	58.0	274-131	
2727	중동	274	132	대	69.0	69.0	전라북도 군산시 금암동 139-30	
2728	중동	274	135	대	344.0	344.0	전라북도 군산시 문화동 26 삼성아파트 6-1104	
2729	중동	274	136	대	17.0	17.0	전라북도 군산시 중동 274-41	
2730	중동	274	137	대	33.0	33.0	전라북도 군산시 중동 274-41	
2731	중동	274	138	대	10.0	10.0	중동 274	
2732	중동	274	139	대	3.0	3.0	신영동 14-18	
2733	중동	274	140	대	7.0	7.0	신영동14-18	
2734	중동	274	141	대	165.0	165.0	경암동539-9새한아파트103동1001호	
2735	중동	274	142	대	116.0	116.0	경암동 570-63	
2736	중동	274	143	도	79.0	79.0		
2737	중동	274	145	대	3.0	3.0		
2738	중동	274	146	대	10.0	10.0	금암동 274-164	
2739	중동	274	148	대	43.0	43.0	전라북도 군산시 금암동 274-168	
2740	중동	274	149	대	93.0	93.0	금암동274-149	
2741	중동	274	150	대	360.0	360.0	서울 강남구 개포동185주공아파트605동1108호	
2742	중동	274	151	대	83.0	83.0	군산시 옥도면 개야도리 386	
2743	중동	274	152	대	66.0	66.0	나운동 1155-9현대백조아파트 105동404호	
2744	중동	274	153	대	109.0	109.0		

순번	행정동	지번		지목	지적면적(㎡)	편입면적(㎡)	소유자주소	비고
		본번	부번					
2745	중동	274	154	대	116.0	116.0	금암동274-154	
2746	중동	274	155	대	86.0	86.0	274-155	
2747	중동	274	156	대	251.0	251.0	충청남도 아산시 권곡동 546-4	
2748	중동	274	157	대	79.0	79.0		
2749	중동	274	158	대	69.0	69.0	금암동274-158	
2750	중동	274	159	도	86.0	86.0		
2751	중동	274	160	대	13.0	13.0	금암동274-158	
2752	중동	274	161	대	56.0	56.0	274-81	
2753	중동	274	162	대	70.0	70.0	금암동274-162	
2754	중동	274	163	대	69.0	69.0		
2755	중동	274	164	대	83.0	83.0	금암동 274-164	
2756	중동	274	165	대	129.0	129.0	금암동 274-165	
2757	중동	274	166	대	218.0	218.0	금암동 274-166	
2758	중동	274	167	대	182.0	182.0	금암동274-136	
2759	중동	274	168	대	96.0	96.0	전라북도 군산시 금암동 274-168	
2760	중동	274	169	대	468.0	468.0	수송동 444-33	
2761	중동	274	170	대	112.0	112.0	274	
2762	중동	274	171	대	1,088.0	1,088.0	신영동 14-3	
2763	중동	274	176	대	162.0	162.0	중동 274	
2764	중동	274	179	대	40.0	40.0	신영동 14-18	
2765	중동	274	180	대	7.0	7.0	신영동 14-18	
2766	중동	274	181	대	7.0	7.0		
2767	중동	274	182	대	175.0	175.0	경상남도 마산시 양덕동 5 경남아파트 1동 902호	
2768	중동	274	183	대	165.0	165.0	전라북도 군산시 경암동 640-7	
2769	중동	274	184	대	139.0	139.0	274-55	
2770	중동	274	185	대	76.0	76.0	274-53	
2771	중동	274	186	대	126.0	126.0	나운동1255-8현대아파트104동707호	
2772	중동	274	187	대	172.0	172.0	서울시 노원구 공릉동415-75	
2773	중동	274	188	대	86.0	86.0	274-188	
2774	중동	274	190	대	83.0	83.0	경기도 광주시 오포읍 양벌리 347 대주파크빌1차 109동 1401호	
2775	중동	274	191	대	76.0	76.0	전라북도 군산시 중동 274-191	
2776	중동	274	193	대	258.0	258.0	영동 11-2	
2777	중동	274	194	대	133.0	133.0	고흥군 봉래면 예내리 162	
2778	중동	274	195	대	121.0	121.0	전주시 덕진구 진북동 416 진북동우성아파트 120동 303호	
2779	중동	274	196	대	127.0	127.0	274-196	
2780	중동	274	197	대	159.0	159.0	산북동 3542 산북주공아파트 111동 103호	
2781	중동	274	198	대	248.0	248.0	전라북도 군산시 월명동 23-1다원클래스아파트 202동 602호	
2782	중동	274	200	도	53.0	53.0		
2783	중동	274	201	도	3,927.0	3,927.0		
2784	중동	274	202	대	347.0	347.0		
2785	중동	274	203	대	53.0	53.0	274-203	
2786	중동	274	204	도	63.0	63.0		
2787	중동	274	205	도	89.0	89.0		
2788	중동	274	207	도	33.0	33.0		
2789	중동	274	208	대	43.0	43.0	경기도 동두천시 상패동 14-11	
2790	중동	274	209	대	43.0	43.0	금암동 274-125	
2791	중동	274	210	대	43.0	43.0	금암동 274-123	
2792	중동	274	211	대	43.0	43.0	금암동 274-12	
2793	중동	274	220	대	284.0	284.0		
2794	중동	274	221	대	43.0	43.0		
2795	중동	274	222	대	136.0	136.0	중동 274	
2796	중동	274	223	대	43.0	43.0		
2797	중동	274	224	대	60.0	60.0	295-3	

순번	행정동	지번		지목	지적면적(m ²)	편입면적(m ²)	소유자주소	비고
		본번	부번					
2798	중동	274	225	대	76.0	76.0	중동 351	
2799	중동	274	226	대	76.0	76.0	274-243	
2800	중동	274	227	대	59.0	59.0	군산시 중동 274-118	
2801	중동	274	228	대	793.0	793.0	274-228	
2802	중동	274	229	대	70.0	70.0	274	
2803	중동	274	230	대	93.0	93.0	충청남도 당진군 합덕읍 운산리 35	
2804	중동	274	231	대	251.0	251.0	중동 274	
2805	중동	274	232	대	86.0	86.0	274-231	
2806	중동	274	233	대	96.0	96.0	명산동9-14	
2807	중동	274	234	대	103.0	103.0	전라북도 군산시 산북동 3589 하늘가아파트 601호	
2808	중동	274	235	대	152.0	152.0	274-235	
2809	중동	274	236	대	83.0	83.0	전라북도 군산시 경암동 647-7	
2810	중동	274	237	대	60.0	60.0	274-237	
2811	중동	274	238	대	89.0	89.0	274-238	
2812	중동	274	239	대	42.0	42.0		
2813	중동	274	240	대	89.0	89.0	전라북도 익산시 동산동 995-5 동산우남아파트 108동 103호	
2814	중동	274	241	대	43.0	43.0	전라북도 군산시 중동 270-55	
2815	중동	274	242	대	11.0	11.0	전라북도 군산시 중동 270-55	
2816	중동	274	244	대	208.0	208.0	274-244	
2817	중동	274	245	대	83.0	83.0	내초동36	
2818	중동	274	247	대	172.0	172.0	274-247	
2819	중동	274	248	대	53.0	53.0	중동 273	
2820	중동	274	249	대	122.0	122.0	274-249	
2821	중동	274	250	대	175.0	175.0	274-118	
2822	중동	274	251	대	76.0	76.0	전라남도 여수시 화장동 882 주공아파트 313-501	
2823	중동	274	252	대	76.0	76.0		
2824	중동	274	253	도	17.0	17.0		
2825	중동	274	254	대	66.0	66.0	전라북도 고창군 성내면 신대리 495-5	
2826	중동	274	255	대	76.0	76.0	274	
2827	중동	274	256	대	129.0	129.0	경암동 653-17	
2828	중동	274	257	대	60.0	60.0	273-72	
2829	중동	274	258	대	84.0	84.0		
2830	중동	274	259	대	182.0	182.0	서울강남구역삼동814	
2831	중동	274	260	대	33.0	33.0	274-319	
2832	중동	274	261	대	119.0	119.0	경기도 성남시 분당구 서현동 92 현대아파트 414동 602호	
2833	중동	274	262	대	59.0	59.0	군산시 소룡동 1323-13 동아아파트 106동 1203호	
2834	중동	274	263	대	33.0	33.0	274-263	
2835	중동	274	264	대	50.0	50.0	익산군 함열면 와리 1009	
2836	중동	274	265	대	116.0	116.0	전주시 덕진구 인후동2가 1550-5	
2837	중동	274	266	대	43.0	43.0	중동 274	
2838	중동	274	267	대	76.0	76.0	경암동 658-13	
2839	중동	274	269	대	70.0	70.0	조촌동903-2현대아파트106동401호	
2840	중동	274	270	대	15.0	15.0		
2841	중동	274	271	대	7.0	7.0	281	
2842	중동	274	272	대	136.0	136.0		
2843	중동	274	273	대	30.0	30.0	254	
2844	중동	274	274	대	86.0	86.0	254	
2845	중동	274	275	대	172.0	172.0	중동 274-275	
2846	중동	274	276	대	122.0	122.0	274-276	
2847	중동	274	277	대	83.0	83.0	269-1	
2848	중동	274	278	대	79.0	79.0	서수면 관원리 산79-1	
2849	중동	274	279	대	60.0	60.0	274-279	

순번	행정동	지번		지목	지적면적(m ²)	편입면적(m ²)	소유자주소	비고
		본번	부번					
2850	중동	274	280	대	56.0	56.0		
2851	중동	274	281	대	53.0	53.0		
2852	중동	274	282	대	53.0	53.0		
2853	중동	274	283	대	36.0	36.0		
2854	중동	274	284	대	43.0	43.0		
2855	중동	274	285	대	96.0	96.0	274-285	
2856	중동	274	287	대	43.0	43.0	274-287	
2857	중동	274	288	대	11.0	11.0		
2858	중동	274	289	대	60.0	60.0	274-289	
2859	중동	274	290	대	46.0	46.0	수송동69-2현대아파트105동1005호	
2860	중동	274	291	대	76.0	76.0		
2861	중동	274	293	도	62.0	62.0		
2862	중동	274	296	대	23.0	23.0		
2863	중동	274	305	대	47.0	47.0		
2864	중동	274	306	도	60.0	60.0		
2865	중동	274	307	도	17.0	17.0		
2866	중동	274	308	도	30.0	30.0		
2867	중동	274	309	도	152.0	152.0		
2868	중동	274	310	대	136.0	136.0	서울특별시 성동구 성수동2가 268-5 홍익빌라 3층 306호	
2869	중동	274	312	도	241.0	241.0		
2870	중동	274	314	대	99.0	99.0	274-314	
2871	중동	274	315	대	60.0	60.0	274-315	
2872	중동	274	316	대	350.0	350.0		
2873	중동	274	317	대	332.0	332.0		
2874	중동	274	319	대	109.0	109.0	274-319	
2875	중동	274	320	도	17.0	17.0		
2876	중동	274	321	대	63.0	63.0	336-1	
2877	중동	274	322	대	13.0	13.0	신흥동1000-2	
2878	중동	274	323	대	50.0	50.0	전라북도 군산시 나운동 1525 수송금호어울림아파트 103동 1102호	
2879	중동	274	326	대	58.0	58.0	군산시 삼학동 323-7	
2880	중동	274	327	대	109.0	109.0	274-187	
2881	중동	274	328	대	93.0	93.0	군산시 중동 274-328	
2882	중동	274	329	대	139.0	139.0		
2883	중동	274	331	대	89.0	89.0	274-87	
2884	중동	274	332	대	175.0	175.0	금동 45	
2885	중동	274	333	대	167.0	167.0	경암동650-23	
2886	중동	274	334	도	83.0	83.0	전주시 완산구 남노송동 78-3	
2887	중동	274	335	대	324.0	324.0	미원동 245	
2888	중동	274	336	대	129.0	129.0	274-336	
2889	중동	274	337	대	128.0	128.0	옥산면 쌍봉리456	
2890	중동	274	339	도	42.0	42.0		
2891	중동	274	341	대	147.0	147.0	중동274-341	
2892	중동	274	342	대	164.0	164.0	전라북도 군산시 중동 274-342	
2893	중동	274	343	대	102.0	102.0	전라북도 군산시 중동 274-41	
2894	중동	274	344	대	15.0	15.0	274-284	
2895	중동	274	345	대	178.0	178.0	281	
2896	중동	274	346	대	33.0	33.0		
2897	중동	274	347	대	2.0	2.0		
2898	중동	274	348	대	35.0	35.0	부산 동래구76-13명진아파트206호	
2899	중동	274	349	도	26.0	26.0		
2900	중동	274	350	대	120.0	120.0	서울시 강남구 역삼동690-18	
2901	중동	274	351	도	27.0	27.0	274-276	
2902	중동	274	352	대	74.0	74.0	274-227	
2903	중동	274	353	도	7.0	7.0		

순번	행정동	지번		지목	지적면적(m ²)	편입면적(m ²)	소유자주소	비고
		본번	부번					
2904	중동	274	354	대	17.0	17.0	274-357	
2905	중동	274	355	대	61.0	61.0	274-357	
2906	중동	274	356	대	65.0	65.0	274-228	
2907	중동	274	357	대	88.0	88.0	274	
2908	중동	274	358	대	28.0	28.0	274	
2909	중동	274	359	대	167.0	167.0	신영동13-9	
2910	중동	274	360	대	63.0	63.0	조촌동910-2	
2911	중동	274	361	대	71.0	71.0	274-361	
2912	중동	274	362	대	5.0	5.0	조촌동910-2	
2913	중동	274	363	대	173.0	173.0	군산시 중동 274-363	
2914	중동	274	364	대	111.0	111.0	군산시 중동 274-364	
2915	중동	274	365	대	61.0	61.0	274-118	
2916	중동	274	366	대	88.0	88.0	군산시 나운동 45 주공영구임대아파트 403동 1009호	
2917	중동	274	367	대	67.0	67.0	274-118	
2918	중동	274	368	대	12.0	12.0		
2919	중동	274	369	대	127.0	127.0	274-118	
2920	중동	274	371	대	20.0	20.0	274-118	
2921	중동	274	372	대	61.0	61.0		
2922	중동	274	373	대	25.0	25.0	274-118	
2923	중동	274	374	대	236.0	236.0		
2924	중동	274	375	대	74.0	74.0	274-229	
2925	중동	274	376	대	45.0	45.0	274-376	
2926	중동	274	377	대	74.0	74.0	274-118	
2927	중동	274	378	대	9.0	9.0	군산시 경암동 651-21	
2928	중동	274	379	대	1.0	1.0		
2929	중동	274	380	대	60.0	60.0	274-380	
2930	중동	274	381	대	80.0	80.0		
2931	중동	274	382	대	41.0	41.0	274-258	
2932	중동	274	383	도	9.0	9.0	조촌동 791-1	
2933	중동	274	384	대	14.0	14.0	274-234	
2934	중동	274	385	대	42.0	42.0	274-235	
2935	중동	274	386	대	10.0	10.0		
2936	중동	274	387	대	74.0	74.0	273-64	
2937	중동	274	388	대	100.0	100.0	전라북도 군산시 소룡동 1355-13	
2938	중동	274	389	대	78.0	78.0		
2939	중동	274	390	대	563.0	563.0		
2940	중동	274	391	대	4.0	4.0		
2941	중동	274	392	대	81.0	81.0	전라북도 군산시 중동 322	
2942	중동	274	393	대	146.0	146.0	동흥남동398-5	
2943	중동	274	394	대	18.0	18.0	274-118	
2944	중동	274	395	대	71.0	71.0	옥구군 서수면 축동리624-1	
2945	중동	274	396	대	29.0	29.0	서수면 축동리624-1	
2946	중동	274	397	대	75.0	75.0	274-118	
2947	중동	274	398	대	91.0	91.0	274-118	
2948	중동	274	399	대	4.0	4.0		
2949	중동	274	400	대	33.0	33.0	서흥남동 812-4 고려타운1차아파트 3동 205호	
2950	중동	274	401	대	13.0	13.0	274-118	
2951	중동	274	402	대	75.0	75.0	동흥남동398-5	
2952	중동	274	403	대	67.0	67.0	동흥남동398-5	
2953	중동	274	404	대	36.0	36.0	274-317	
2954	중동	274	405	대	61.0	61.0		
2955	중동	274	406	대	55.0	55.0	274-406	
2956	중동	274	407	대	83.0	83.0	문화동 26 삼성아파트 5동 103호	
2957	중동	274	408	대	53.0	53.0	274-317	
2958	중동	274	409	대	14.0	14.0	274-317	
2959	중동	274	410	대	79.0	79.0	서울 강남구 대치동890-56	

순번	행정동	지번		지목	지적면적(m ²)	편입면적(m ²)	소유자주소	비고
		본번	부번					
2960	중동	274	411	대	81.0	81.0	274-337	
2961	중동	274	412	대	90.0	90.0	273-72	
2962	중동	274	413	대	34.0	34.0	274-118	
2963	중동	274	414	대	6.0	6.0	274-118	
2964	중동	274	415	대	20.0	20.0		
2965	중동	274	417	대	23.0	23.0	274-118	
2966	중동	274	418	도	3.0	3.0		
2967	중동	274	420	대	11.0	11.0		
2968	중동	274	421	대	122.0	122.0	273-85	
2969	중동	274	422	도	72.0	72.0		
2970	중동	274	423	도	13.0	13.0	274-118	
2971	중동	274	425	도	8.0	8.0		
2972	중동	274	427	도	564.0	564.0		
2973	중동	274	428	대	1.0	1.0		
2974	중동	274	430	대	13.0	13.0	문화동 900-25	
2975	중동	274	433	대	173.0	173.0	274-433	
2976	중동	274	434	도	167.0	167.0		
2977	중동	274	436	대	17.0	17.0		
2978	중동	274	439	대	173.0	173.0		
2979	중동	274	440	대	394.0	394.0		
2980	중동	274	441	도	401.0	401.0		
2981	중동	274	444	대	20.0	20.0		
2982	중동	274	450	대	2.0	2.0		
2983	중동	274	452	대	63.0	63.0		
2984	중동	274	456	대	1.0	1.0		
2985	중동	274	459	도	441.0	441.0		
2986	중동	274	463	대	2.0	2.0	274-131	
2987	중동	274	465	도	15.0	15.0	전주시 덕진구 송천동1가 605-4 한양아파트 102동 303호	
2988	중동	274	466	도	7.0	7.0	전주시 덕진구 송천동1가 605-4 한양아파트 102동 303호	
2989	중동	274	469	도	3.0	3.0		
2990	중동	274	470	도	37.0	37.0		
2991	중동	274	472	도	7.0	7.0	서울시 구로구 구로동442-55	
2992	중동	274	473	도	3.0	3.0	서울시 구로구 구로동442-55	
2993	중동	274	474	도	2.0	2.0		
2994	중동	274	475	도	63.0	63.0		
2995	중동	274	481	도	38.0	38.0		
2996	중동	274	482	도	31.0	31.0		
2997	중동	274	488	대	53.0	53.0	274-488	
2998	중동	274	489	대	3.0	3.0		
2999	중동	274	490	대	117.0	117.0		
3000	중동	274	491	대	19.0	19.0		
3001	중동	274	492	대	2.0	2.0	서울시 강남구 역삼동 814	
3002	중동	274	493	대	1.0	1.0		
3003	중동	274	494	대	21.0	21.0		
3004	중동	274	495	대	11.0	11.0		
3005	중동	274	496	대	58.0	58.0		
3006	중동	274	497	대	2.0	2.0		
3007	중동	274	498	대	2.0	2.0	289	
3008	중동	274	499	도	145.0	145.0		
3009	중동	274	501	대	4.0	4.0		
3010	중동	274	502	도	74.0	74.0		
3011	중동	274	503	도	234.0	234.0		
3012	중동	274	504	대	4.0	4.0		
3013	중동	274	506	대	39.0	39.0	274-123	
3014	중동	274	507	대	57.0	57.0	광주광역시 광산구 운남동 777-1 주공아파트 302동 1503호	
3015	중동	274	508	대	76.0	76.0		

순번	행정동	지번		지목	지적면적(㎡)	편입면적(㎡)	소유자주소	비고
		본번	부번					
3016	중동	274	509	대	23.0	23.0	274-131	
3017	중동	274	510	대	134.0	134.0	258	
3018	중동	274	511	대	20.0	20.0		
3019	중동	274	512	대	15.0	15.0		
3020	중동	274	513	대	103.0	103.0	274-319	
3021	중동	274	514	도	7.0	7.0	274-63	
3022	중동	275	1	대	93.0	93.0	전라북도 군산시 대야면 지경리 728-1	
3023	중동	275	3	도	56.0	56.0		
3024	중동	276	1	대	282.0	282.0	전라북도 군산시 옥도면 개야도리 14-2	
3025	중동	276	2	대	215.0	215.0	군산시 중동 276-2	
3026	중동	276	3	도	61.0	61.0		
3027	중동	276	4	대	103.0	103.0	276	
3028	중동	276	5	대	76.0	76.0	순창군 동계면 이동리247	
3029	중동	276	6	대	73.0	73.0	276-6	
3030	중동	277	0	대	327.0	327.0	조촌동773-8	
3031	중동	279	1	대	133.0	133.0	279-1	
3032	중동	279	3	도	89.0	89.0		
3033	중동	280	1	대	153.0	153.0	문화동 913-27	
3034	중동	280	3	도	7.0	7.0	문화동 913-27	
3035	중동	281	0	대	96.0	96.0	금암동 284-56	
3036	중동	282	1	대	160.0	160.0	282-1	
3037	중동	282	2	대	131.0	131.0	서울시 송파구 가락동 199 가락프라자아파트 7동 905호	
3038	중동	282	5	대	4.0	4.0	서울시 송파구 가락동 199 가락프라자아파트 7동 905호	
3039	중동	283	1	대	39.0	39.0		
3040	중동	283	2	대	289.0	289.0	전북 부안군 백산면 대수리576	
3041	중동	283	3	대	1.0	1.0		
3042	중동	283	4	대	2.0	2.0	전북 부안군 백산면 대수리 576	
3043	중동	286	2	전	16.0	16.0		
3044	중동	286	4	도	186.0	186.0		
3045	중동	286	5	전	7.0	7.0		
3046	중동	287	0	대	225.0	225.0	서울시 송파구 가락동 199 가락프라자아파트 7동 905호	
3047	중동	287	2	대	8.0	8.0	서울시 송파구 가락동 199 가락프라자아파트 7동 905호	
3048	중동	289	0	대	221.0	221.0	동빙정1정목284	
3049	중동	289	1	대	47.0	47.0	동빙정1정목284	
3050	중동	290	0	대	173.0	173.0	사정동 100 금호타운아파트 203동 1501호	
3051	중동	290	1	대	108.0	108.0	290-1	
3052	중동	291	0	대	403.0	403.0	내초동36	
3053	중동	291	1	대	14.0	14.0	290-1	
3054	중동	292	0	대	104.0	104.0	292	
3055	중동	293	0	대	71.0	71.0		
3056	중동	293	1	대	5.0	5.0		
3057	중동	294	1	대	86.0	86.0	군산시 중동 294-1	
3058	중동	294	2	대	115.0	115.0	서울특별시 광진구 중곡동 85-17 102호	
3059	중동	294	4	대	55.0	55.0		
3060	중동	295	1	대	43.0	43.0		
3061	중동	295	2	대	89.0	89.0		
3062	중동	295	3	대	109.0	109.0	구암동 324-14	
3063	중동	296	0	대	97.0	97.0	329-1	
3064	중동	296	1	도	217.0	217.0		
3065	중동	297	0	대	208.0	208.0	옥구군 서수면 축동리 599	
3066	중동	298	0	대	172.0	172.0	298	
3067	중동	299	1	대	198.0	198.0	개복동 3-8	

순번	행정동	지번		지목	지적면적(m ²)	편입면적(m ²)	소유자주소	비고
		본번	부번					
3068	중동	299	2	대	99.0	99.0	299-2	
3069	중동	299	3	대	69.0	69.0	299-3	
3070	중동	300	0	대	76.0	76.0		
3071	중동	300	1	대	122.0	122.0	300-1	
3072	중동	300	2	도	139.0	139.0		
3073	중동	300	3	대	43.0	43.0		
3074	중동	301	1	대	125.0	125.0	중동 301	
3075	중동	301	2	대	40.0	40.0	조촌동 242	
3076	중동	301	3	도	84.0	84.0		
3077	중동	301	5	대	1.0	1.0	조촌동 242	
3078	중동	302	0	대	63.0	63.0	302	
3079	중동	303	0	대	102.0	102.0	302	
3080	중동	304	1	대	156.0	156.0	304-1	
3081	중동	304	2	도	32.0	32.0		
3082	중동	305	0	대	74.0	74.0	서울 관악구 봉천동180-175세하빌라201호	
3083	중동	305	1	도	179.0	179.0		
3084	중동	305	2	대	7.0	7.0	전라북도 군산시 문화동 878-25	
3085	중동	306	0	대	214.0	214.0	전라북도 군산시 문화동 878-25	
3086	중동	307	0	대	21.0	21.0	339	
3087	중동	307	1	도	70.0	70.0		
3088	중동	307	2	대	7.0	7.0	중동 234	
3089	중동	307	3	대	5.0	5.0	중동 234	
3090	중동	307	4	대	8.0	8.0	중동 234	
3091	중동	308	0	대	15.0	15.0		
3092	중동	308	2	대	2.0	2.0		
3093	중동	309	1	대	97.0	97.0		
3094	중동	309	2	대	77.0	77.0		
3095	중동	309	3	대	2.0	2.0		
3096	중동	310	0	대	292.0	292.0	충청남도 연기군 조치원읍 신흥리 398 푸르지오아파트 110동 104호	
3097	중동	310	2	대	6.0	6.0	충청남도 연기군 조치원읍 신흥리 398 푸르지오아파트 110동 104호	
3098	중동	311	0	대	258.0	258.0	대전광역시 중구 문창동 10-63	
3099	중동	312	2	도	138.0	138.0		
3100	중동	313	0	대	7.0	7.0	송창동3-24 송창연립 다동202호	
3101	중동	313	1	대	49.0	49.0	서울특별시 성북구 보문동2가 180	
3102	중동	313	2	대	17.0	17.0		
3103	중동	313	6	대	1.0	1.0	송창동3-24 송창연립 다동202호	
3104	중동	313	10	대	11.0	11.0	수송동77-52	
3105	중동	314	0	대	134.0	134.0	314	
3106	중동	314	2	대	5.0	5.0	314	
3107	중동	315	0	대	5.0	5.0	314	
3108	중동	315	2	대	79.0	79.0	274-315	
3109	중동	316	0	대	154.0	154.0		
3110	중동	316	1	대	20.0	20.0	313	
3111	중동	316	2	대	2.0	2.0		
3112	중동	316	3	대	15.0	15.0		
3113	중동	316	4	대	13.0	13.0		
3114	중동	316	5	대	4.0	4.0		
3115	중동	317	1	대	27.0	27.0		
3116	중동	317	2	대	250.0	250.0	중동 317-2	
3117	중동	317	3	도	89.0	89.0		
3118	중동	317	4	대	1.0	1.0	중동 317-2	
3119	중동	318	1	대	30.0	30.0		
3120	중동	318	2	대	116.0	116.0	수송동656 동영임대아파트 101동202호	

순번	행정동	지번		지목	지적면적(m ²)	편입면적(m ²)	소유자주소	비고
		본번	부번					
3121	중동	319	0	대	81.0	81.0	320	
3122	중동	319	1	대	68.0	68.0	320	
3123	중동	320	0	대	76.0	76.0	320	
3124	중동	320	1	대	139.0	139.0	320	
3125	중동	321	1	대	126.0	126.0	전라북도 군산시 중동 321	
3126	중동	321	3	도	3.0	3.0	전라북도 군산시 중동 321	
3127	중동	322	0	대	96.0	96.0	322	
3128	중동	323	0	대	53.0	53.0	중동 274	
3129	중동	324	0	대	33.0	33.0	경기도 수원시 영통구 매탄동 141-10 301호	
3130	중동	325	1	대	112.0	112.0	325	
3131	중동	326	0	대	199.0	199.0	군산시 수송동 442-5 지산연립주택 다동 302호	
3132	중동	326	1	대	93.0	93.0	중동 325	
3133	중동	327	0	대	162.0	162.0	군산시 소룡동 1393-40	
3134	중동	328	1	대	149.0	149.0	중동 329-2	
3135	중동	328	2	대	76.0	76.0	중동 325	
3136	중동	329	1	대	172.0	172.0	326	
3137	중동	329	2	대	142.0	142.0	329	
3138	중동	329	3	대	99.0	99.0	329-3	
3139	중동	330	0	대	112.0	112.0	개복동 6-10	
3140	중동	331	1	대	11.0	11.0		
3141	중동	331	2	대	29.0	29.0		
3142	중동	331	3	대	1.0	1.0		
3143	중동	331	4	대	27.0	27.0		
3144	중동	331	5	대	75.0	75.0		
3145	중동	331	6	대	45.0	45.0	331-2	
3146	중동	331	7	대	113.0	113.0		
3147	중동	332	0	대	7.0	7.0	신영동 138	
3148	중동	332	1	대	49.0	49.0	신영동 138	
3149	중동	333	0	대	113.0	113.0	전라북도 군산시 중동 333	
3150	중동	333	2	대	73.0	73.0	전라북도 군산시 경암동 570-54	
3151	중동	333	3	대	1.0	1.0	332	
3152	중동	333	4	대	73.0	73.0	333	
3153	중동	333	5	대	15.0	15.0	전라북도 군산시 경암동 570-54	
3154	중동	333	6	대	11.0	11.0	332	
3155	중동	333	7	대	2.0	2.0	332	
3156	중동	334	0	대	112.0	112.0	군산시 수송동 33-1 제일임대아파트 103동 711호	
3157	중동	334	3	대	14.0	14.0		
3158	중동	335	0	대	132.0	132.0	옥구군 나포면 옥관리 508-4	
3159	중동	335	2	대	93.0	93.0	옥구군 나포면 옥관리 508-4	
3160	중동	336	1	대	24.0	24.0	중동 336	
3161	중동	336	2	대	79.0	79.0	전주시 덕진구 송천동2가206	
3162	중동	336	3	대	16.0	16.0	중동 336	
3163	중동	337	0	대	216.0	216.0	중동 337	
3164	중동	338	0	대	178.0	178.0	나운동 737-1,2 동신진주아파트104동408호	
3165	중동	338	1	대	9.0	9.0		
3166	중동	339	0	대	235.0	235.0	339	
3167	중동	340	0	대	142.0	142.0	339	
3168	중동	342	0	대	298.0	298.0	중동 342	
3169	중동	343	1	대	208.0	208.0	신영동 4-12	
3170	중동	343	2	대	116.0	116.0	신영동 4-12	
3171	중동	344	1	대	73.0	73.0	중동 344-1	
3172	중동	344	2	대	50.0	50.0	서울 강남구 대치동316은마아파트17동1304호	
3173	중동	345	0	대	225.0	225.0	서울특별시 관악구 봉천동 942-19. 3층 301호	
3174	중동	346	0	대	25.0	25.0		

순번	행정동	지번		지목	지적면적(m ²)	편입면적(m ²)	소유자주소	비고
		본번	부번					
3175	중동	346	1	대	63.0	63.0		
3176	중동	346	2	대	18.0	18.0		
3177	중동	347	2	대	12.0	12.0		
3178	중동	347	3	도	23.0	23.0		
3179	중동	347	4	대	31.0	31.0	중동 351	
3180	중동	347	5	대	10.0	10.0		
3181	중동	347	6	대	34.0	34.0		
3182	중동	347	7	대	32.0	32.0	중동 351	
3183	중동	348	0	도	24.0	24.0		
3184	중동	348	1	도	120.0	120.0		
3185	중동	348	2	대	91.0	91.0		
3186	중동	349	1	대	60.0	60.0	262	
3187	중동	349	2	대	150.0	150.0	중동 349	
3188	중동	349	3	대	36.0	36.0	289	
3189	중동	349	4	대	53.0	53.0		
3190	중동	349	5	대	13.0	13.0		
3191	중동	349	6	도	23.0	23.0		
3192	중동	349	7	대	7.0	7.0		
3193	중동	349	8	대	3.0	3.0	365	
3194	중동	350	0	대	203.0	203.0	군산시 중동 350	
3195	중동	350	2	도	24.0	24.0		
3196	중동	351	1	대	6.0	6.0		
3197	중동	351	2	대	63.0	63.0		
3198	중동	352	1	대	201.0	201.0	대야면 보덕리 693-2	
3199	중동	352	3	대	46.0	46.0	중동 352	
3200	중동	352	4	대	187.0	187.0	군산시 금암동 1-1	
3201	중동	352	5	대	206.0	206.0	신영동 65	
3202	중동	352	9	대	42.0	42.0		
3203	중동	353	0	대	216.0	216.0	353	
3204	중동	354	0	대	208.0	208.0	서울 영등포구 양평동 3가 90-1 거성파스텔아파트 104동 2101호	
3205	중동	354	1	대	60.0	60.0	서울 영등포구 양평동 3가 90-1 거성파스텔아파트 104동 2101호	
3206	중동	355	0	대	64.0	64.0	군산시 중동 355	
3207	중동	355	1	대	14.0	14.0	265-75	
3208	중동	355	2	대	1.0	1.0	서울시 성동구 옥수동290-16	
3209	중동	356	0	대	89.0	89.0	356-2	
3210	중동	356	1	대	155.0	155.0	356-1	
3211	중동	356	2	대	71.0	71.0	356	
3212	중동	356	3	대	18.0	18.0	경기도 안양시 동안구 호계동1053-4목련아파트801동302호	
3213	중동	357	0	대	73.0	73.0	경기도 안양시 동안구 호계동1053-4목련아파트801동302호	
3214	중동	358	0	대	175.0	175.0	358	
3215	중동	359	0	대	56.0	56.0	중동 359	
3216	중동	360	0	대	76.0	76.0	중동361-1	
3217	중동	361	1	대	132.0	132.0	중동 361-1	
3218	중동	361	2	대	79.0	79.0		
3219	중동	361	3	대	40.0	40.0	중동 361	
3220	중동	361	4	대	106.0	106.0	361-8	
3221	중동	361	5	대	50.0	50.0	중동 361	
3222	중동	361	6	대	36.0	36.0		
3223	중동	361	7	대	20.0	20.0	361-8	
3224	중동	361	8	대	36.0	36.0	중동 361-8	
3225	중동	362	1	대	89.0	89.0	362-1	
3226	중동	362	3	대	73.0	73.0	군산시 중동 349	
3227	중동	362	4	대	100.0	100.0	362-4	
3228	중동	362	6	대	24.0	24.0	중동 362-6	
3229	중동	362	8	대	36.0	36.0		
3230	중동	362	9	대	40.0	40.0	363-1	

순번	행정동	지번		지목	지적면적(㎡)	편입면적(㎡)	소유자주소	비고
		본번	부번					
3231	중동	362	10	도	12.0	12.0	362-4	
3232	중동	362	11	도	9.0	9.0	중동 362-6	
3233	중동	363	1	대	30.0	30.0	363-1	
3234	중동	363	2	도	3.0	3.0	서울 동대문구 이문동 326-25호	
3235	중동	0	9763	가		509.0		
3236	중앙로1가	19	5	대	113.4	27.0	전라북도 군산시 영동 21-3	
3237	중앙로1가	19	6	대	48.3	0.01	대야면 지경리 731-13	
3238	중앙로1가	20	2	대	1,492.0	176.6	서울 중구 태평로2가 120	
3239	중앙로1가	21	1	대	76.0	76.0	군산시 영동 5-5	
3240	중앙로1가	21	2	대	59.5	39.8	경장동 512-4	
3241	중앙로1가	21	3	대	59.5	57.6	경장동 512-4	
3242	중앙로1가	21	4	대	79.3	79.3	전라북도 군산시 중앙로1가 21-4	
3243	중앙로1가	21	5	대	39.7	39.7	신영동 6-14	
3244	중앙로1가	21	6	대	122.3	122.3	6-21	
3245	중앙로1가	21	7	대	102.5	102.5	나운동100-11롯데3차아파트202동1004호	
3246	중앙로1가	21	8	대	56.2	56.2	김제군 황산면 용마리 39-35	
3247	중앙로1가	21	9	대	59.5	59.5	서천군 장항읍 화천리 411-15 청해주택 비동 201호	
3248	중앙로1가	21	10	대	46.3	46.3	중앙로1가 11	
3249	중앙로1가	21	11	대	46.3	46.3	김제군 백구면 부용리 88-5	
3250	중앙로1가	21	12	대	56.2	56.2	나운동155-6롯데아파트302동1302호	
3251	중앙로1가	21	13	대	46.3	46.3	나운동155-6롯데아파트302동1302호	
3252	중앙로1가	21	14	대	56.2	56.2	서울특별시 중랑구 면목동 141-4	
3253	중앙로1가	21	15	대	52.9	52.9	서울 송파구 가락동199가락프라자아파트5동202호	
3254	중앙로1가	21	16	대	52.9	52.9	21-16	
3255	중앙로1가	21	17	대	99.5	99.5	전라북도 군산시 금광동 172 삼성아파트 6동 403호	
3256	중앙로1가	21	18	대	3.0	3.0		
3257	중앙로1가	22	1	대	118.1	118.1	1-22	
3258	중앙로1가	22	2	대	88.3	88.3	대야면 북교리 958-37	
3259	중앙로1가	22	3	대	195.1	195.1	산북동786-5	
3260	중앙로1가	22	4	대	0.7	0.7	중앙로2가 44	
3261	중앙로1가	22	5	대	51.9	51.9	장수군 장수읍 노하리14	
3262	중앙로1가	22	6	대	25.1	25.1	전라북도 군산시 금동 60 그린금강맨션 602호	
3263	중앙로1가	22	7	대	181.8	181.8	전라북도 군산시 중앙로1가 22-7	
3264	중앙로1가	22	8	대	119.0	119.0	8-22	
3265	중앙로1가	22	9	대	95.9	95.9	금광동172삼성아파트3동102호	
3266	중앙로1가	22	10	대	99.2	90.2	10-22	
3267	중앙로1가	22	11	대	122.6	71.8	24-16	
3268	중앙로1가	22	12	대	66.1	34.1	경기도용인시수지구상현동 843 상현마을성우5차아파트 103동 1403호	
3269	중앙로1가	22	13	대	56.2	2.7		
3270	중앙로1가	22	14	대	370.6	3.4	경기도용인시수지구상현동 843 상현마을성우5차아파트 103동 1403호	
3271	중앙로1가	22	15	차	142.2	62.0	서울특별시 용산구 이태원동 729 남산대림아파트 110동 304호	
3272	중앙로1가	22	16	대	162.3	151.3	22-16	
3273	중앙로1가	23	1	대	75.6	75.6	금동 28-13	
3274	중앙로1가	23	2	대	162.0	162.0	미룡동 852 산북3차 부향하나로아파트 625호	
3275	중앙로1가	23	3	대	43.0	43.0	전라북도 군산시 영동 26-1	
3276	중앙로1가	23	4	대	80.1	80.1	4-23	

순번	행정동	지번		지목	지적면적(㎡)	편입면적(㎡)	소유자주소	비고
		본번	부번					
3277	중앙로1가	23	5	대	115.7	115.7	5-23	
3278	중앙로1가	23	6	대	43.0	43.0	전라북도 군산시 사정동 421 금호타운아파트 101-602	
3279	중앙로1가	23	7	대	69.4	69.4	전라북도 군산시 사정동 421 금호타운아파트 101-602	
3280	중앙로1가	23	8	대	128.9	128.9	전라북도 군산시 영동 26-1	
3281	중앙로1가	23	9	대	88.6	88.6	전라북도 군산시 영동 26-1	
3282	중앙로1가	23	10	대	294.9	294.9	전라북도 익산시 모현동1가 677-2 3차현대아파트 303동 1505호	
3283	중앙로1가	23	11	대	168.6	168.6	군산시 중앙로1가 23-11	
3284	중앙로1가	23	12	대	66.1	66.1	11-23	
3285	중앙로1가	23	13	대	76.7	76.7	11-23	
3286	중앙로1가	23	14	대	83.9	83.9	23-14	
3287	중앙로1가	23	15	대	56.2	56.2	서울특별시 양천구 목동 950 목동이편한세상아파트 101동 302호	
3288	중앙로1가	23	16	대	66.4	66.4	23-16	
3289	중앙로1가	23	17	대	99.2	99.2	군산시 중앙로 1가 23-11	
3290	중앙로1가	23	18	대	95.9	95.9	군산시 중앙로 1가 23-11	
3291	중앙로1가	23	19	대	6.3	6.3	영동11-3	
3292	중앙로1가	23	21	대	2.3	2.3	중앙로1가 2	
3293	중앙로1가	23	22	대	7.6	7.6	중1동 2	
3294	중앙로1가	24	1	대	108.5	108.5	구암동65 현대아파트 102동1101호	
3295	중앙로1가	24	2	대	61.2	61.2	전라북도 군산시 산북동 3538 코오롱아파트 103동 1108호	
3296	중앙로1가	24	3	대	108.8	108.8	중1가 44-13	
3297	중앙로1가	24	4	대	54.2	54.2	서울특별시 용산구 이태원동 729 남산대림아파트 110동 304호	
3298	중앙로1가	24	5	대	62.1	62.1	개북동13-9	
3299	중앙로1가	24	6	대	96.8	96.8	서울특별시 성동구 옥수동 522-10 -201	
3300	중앙로1가	24	7	대	211.6	211.6	전라북도 군산시 선양동 208-2	
3301	중앙로1가	24	8	대	75.7	75.7	8-24	
3302	중앙로1가	24	9	대	112.4	112.4	44-31	
3303	중앙로1가	24	10	대	175.3	175.3	광주광역시 서구 화정동 400-16 꽃담마을이편한세상 106동 1501호	
3304	중앙로1가	24	11	대	86.0	86.0	서흥남동819-7	
3305	중앙로1가	24	12	대	43.0	43.0	전주시 덕진구 덕진동2가167-93	
3306	중앙로1가	24	13	대	145.5	145.5	서흥남동819-7	
3307	중앙로1가	24	14	대	86.0	86.0	경기도 안산시 상록구 본오동 871 신안아파트 101-1205	
3308	중앙로1가	24	15	대	59.5	59.5	서울시 동작구 대방동 45-41	
3309	중앙로1가	24	16	대	142.1	142.1	전라북도 군산시 중앙로1가 24-16	
3310	중앙로1가	24	17	대	63.1	63.1	24-17	
3311	중앙로1가	24	18	대	86.0	86.0	전라북도군산시장재동 212 현대세솔아파트 109-902	
3312	중앙로1가	24	19	대	1,062.1	1,062.1	44-31	
3313	중앙로1가	24	22	대	3.3	3.3	창성동 38	
3314	중앙로1가	24	23	대	29.8	29.8	24-23	
3315	중앙로1가	24	24	대	3.3	3.3		
3316	중앙로1가	24	25	대	3.3	3.3	9-24	
3317	중앙로1가	24	26	대	6.6	6.6	9-24	
3318	중앙로1가	24	27	대	6.6	6.6	9-24	
3319	중앙로1가	24	28	대	9.9	9.9		
3320	중앙로1가	24	29	대	23.1	23.1	서울 성동구 옥수동 498-5 다세대 나동 101호	
3321	중앙로1가	24	30	도	4,250.8	2,814.0		
3322	중앙로1가	24	34	대	2.0	2.0		
3323	중앙로1가	24	35	대	13.2	13.2	전주시 덕진구 덕진동2가167-93	

순번	행정동	지번		지목	지적면적(m ²)	편입면적(m ²)	소유자주소	비고
		본번	부번					
3324	중앙로1가	24	36	대	9.6	9.6		
3325	중앙로1가	25	25	대	62.8	62.8		
3326	중앙로1가	25	26	대	198.7	36.7		
3327	중앙로1가	25	27	도	308.8	308.1		
3328	중앙로1가	25	28	도	163.3	163.3		
3329	중앙로1가	25	29	도	122.3	122.3		
3330	중앙로1가	25	30	대	16.5	16.5	4-23	
3331	중앙로1가	25	31	대	26.4	26.4	중1동 10-7	
3332	중앙로1가	25	33	도	24.5	24.5		
3333	중앙로1가	25	36	도	23.5	23.5		
3334	중앙로1가	25	37	도	6.6	6.6		
3335	중앙로2가	1	0	대	556.0	556.0	김포시 양촌면 마산리 298	
3336	중앙로2가	1	1	대	361.0	361.0	중2동 1-1	
3337	중앙로2가	1	2	도	80.6	80.6		
3338	중앙로2가	1	3	대	72.7	72.7	익산시 춘포면 천서리 406	
3339	중앙로2가	1	4	대	42.5	42.5	서울특별시 중구 신당동 840 현대아파트 1동 1001호	
3340	중앙로2가	1	8	도	3.8	3.8	서울특별시 중구 신당동 840 현대아파트 1동 1001호	
3341	중앙로2가	2	3	대	325.3	325.3	2-3	
3342	중앙로2가	2	4	대	132.2	132.2	대전 서구 가장동 55 나르메아파트 101동 701호	
3343	중앙로2가	2	5	대	13.2	13.2	1-13	
3344	중앙로2가	2	6	대	71.4	71.4	경장동 518-7	
3345	중앙로2가	5	0	대	76.0	76.0	군산시 나운동 755-8 장미맨션 403호	
3346	중앙로2가	5	3	대	218.0	218.0	군산시 구암동 65 현대아파트 108동 1402호	
3347	중앙로2가	5	5	대	330.0	330.0	군산시 나운동 755-8 장미맨션 403호	
3348	중앙로2가	5	6	대	205.0	205.0	김포시 양촌면 마산리 298	
3349	중앙로2가	6	0	대	175.0	175.0	경기도 용인시 수지구 상현동 838 상현마을동일스위트아파트 265동 1704호	
3350	중앙로2가	6	1	대	333.2	333.2	전라북도 군산시 중앙로2가 6-1	
3351	중앙로2가	6	3	대	10.6	10.6	대명동 138	
3352	중앙로2가	7	0	대	122.0	122.0	창성동 106	
3353	중앙로2가	7	1	대	152.0	152.0	7-1	
3354	중앙로2가	7	2	도	99.2	99.2		
3355	중앙로2가	7	5	대	102.5	102.5	7-5	
3356	중앙로2가	7	6	대	53.0	53.0	미원동 293	
3357	중앙로2가	8	1	도	24.0	24.0		
3358	중앙로2가	8	2	도	119.0	119.0	중1가 7	
3359	중앙로2가	8	4	대	86.0	86.0	중앙로2가 8-4	
3360	중앙로2가	8	6	대	198.3	198.3	중2동 8	
3361	중앙로2가	8	7	대	94.8	94.8	군산시 경암동 651-17	
3362	중앙로2가	8	8	대	88.0	88.0	전라북도군산시중앙로2가 8-8	
3363	중앙로2가	8	9	대	1.1	1.1	군산시 경암동 651-17	
3364	중앙로2가	8	10	대	7.9	7.9	전라북도군산시중앙로2가 8-8	
3365	중앙로2가	9	1	대	76.0	76.0	경기도안양시만안구안양동437-3 205호	
3366	중앙로2가	9	2	도	282.0	282.0		
3367	중앙로2가	9	5	대	201.0	201.0	조촌동491 삼성아파트 1동907호	
3368	중앙로2가	9	6	대	4.0	4.0	서울 영등포구 여의도동 23-2	
3369	중앙로2가	9	8	대	132.0	132.0	전라북도 완주군 운주면 장선리 425	
3370	중앙로2가	9	9	대	17.0	17.0	전라북도 완주군 운주면 장선리 425	
3371	중앙로2가	10	0	대	179.0	179.0	광주시 서구 화정동 777-44	
3372	중앙로2가	10	3	대	46.9	46.9	서울 영등포구 여의도동 23-2	

순번	행정동	지번		지목	지적면적(m ²)	편입면적(m ²)	소유자주소	비고
		본번	부번					
3373	중앙로2가	10	5	대	13.0	13.0	광주시 서구 화정동 777-44	
3374	중앙로2가	11	0	대	119.0	119.0	중앙로2가11	
3375	중앙로2가	11	2	대	111.4	111.4	서울 영등포구 여의도동 23-2	
3376	중앙로2가	11	4	대	49.6	49.6	서울 영등포구 여의도동 23-2	
3377	중앙로2가	12	1	중	1,335.5	1,335.5	12-4	
3378	중앙로2가	12	2	도	335.9	335.9		
3379	중앙로2가	12	4	대	68.8	68.8	삼학동 315-27	
3380	중앙로2가	12	6	대	291.0	291.0	경기도 고양시 덕양구 행신동 643-4 동문아파트 101호	
3381	중앙로2가	12	7	대	69.0	69.0	오룡동 939-27	
3382	중앙로2가	13	0	대	79.0	79.0	오룡동 939-27	
3383	중앙로2가	13	2	도	56.2	56.2	중앙로1가 44-6	
3384	중앙로2가	14	0	대	898.4	898.4	서울 종로구 신문로1가 226	
3385	중앙로2가	14	1	대	225.0	225.0	오룡동 939-27	
3386	중앙로2가	14	2	대	64.8	64.8	개정면 발산리85-7	
3387	중앙로2가	14	3	대	15.9	15.9		
3388	중앙로2가	15	2	도	1,082.0	1,082.0		
3389	중앙로2가	15	4	대	897.2	897.2	서울특별시 용산구 이태원동 729 남산대림아파트 110동 304호	
3390	중앙로2가	15	5	대	740.5	740.5	개복동 13-1	
3391	중앙로2가	15	6	도	9.9	9.9		
3392	중앙로2가	15	8	대	505.6	505.6	서울 영등포구 여의도동 23-2	
3393	중앙로2가	15	9	대	43.0	43.0	전라북도 군산시 평화동 113-2	
3394	중앙로2가	15	10	대	17.0	17.0	평화동 113	
3395	중앙로2가	15	11	대	26.0	26.0	평화동 158	
3396	중앙로2가	15	12	대	609.5	609.5	서울 영등포구 여의도동 23-2	
3397	중앙로2가	16	0	대	284.0	284.0	서울시 성북구 정능동 406-38	
3398	중앙로2가	16	1	대	667.3	667.3	서울특별시 용산구 이태원동 729 남산대림아파트 110동 304호	
3399	중앙로2가	16	9	대	13.0	13.0	인천직할시 북구 정천동 37-8	
3400	중앙로2가	16	10	대	1.5	1.5	서울특별시 용산구 이태원동 729 남산대림아파트 110동 304호	
3401	중앙로2가	16	11	도	1.2	1.2	서울특별시 용산구 이태원동 729 남산대림아파트 110동 304호	
3402	중앙로2가	16	12	도	9.4	9.4	서울특별시 용산구 이태원동 729 남산대림아파트 110동 304호	
3403	중앙로2가	17	0	대	179.0	179.0	평화동114	
3404	중앙로2가	18	0	대	69.0	69.0	조촌동775-10	
3405	중앙로2가	18	4	대	40.0	40.0	평화동114	
3406	중앙로2가	18	6	대	10.0	10.0	평화동 158	
3407	중앙로2가	18	7	대	10.0	10.0	평화동 158	
3408	중앙로2가	18	8	도	61.8	61.8		
3409	중앙로2가	19	3	대	66.0	66.0	중2동 19-1	
3410	중앙로2가	19	4	대	43.0	43.0	서울시 성북구 정능동 406-38	
3411	중앙로2가	20	0	대	116.0	116.0	선양동 243-7	
3412	중앙로2가	20	3	대	60.0	60.0	중2동 19-1	
3413	중앙로2가	20	4	대	30.0	30.0	선양동 243-7	
3414	중앙로2가	20	5	대	165.0	165.0	중앙로2가 19-1	
3415	중앙로2가	20	6	대	79.0	79.0	선양동 243-7	
3416	중앙로2가	21	2	대	382.2	382.2	서울 종로구 평창동 409-4	
3417	중앙로2가	21	3	대	2.0	2.0	전주시 서노송동 656-4	
3418	중앙로2가	21	4	대	6.6	6.6	영화동 15	
3419	중앙로2가	21	5	대	93.0	93.0	부산시 사하구 괴정동 922 한우아파트 2동 104호	
3420	중앙로2가	21	6	대	137.0	137.0	평화동154-3	

순번	행정동	지번		지목	지적면적(㎡)	편입면적(㎡)	소유자주소	비고
		본번	부번					
3421	중앙로2가	21	7	대	18.0	18.0	5-2	
3422	중앙로2가	22	2	대	13.2	13.2	영화동 15	
3423	중앙로2가	23	0	대	188.4	188.4	인천광역시 중구 향동7가27-107비취맨션2동112호	
3424	중앙로2가	24	0	대	125.6	125.6	서울특별시 중구 다동 33	
3425	중앙로2가	24	1	대	185.0	185.0	부산시사하구괴정동922한우아파트2동104호	
3426	중앙로2가	24	2	대	89.0	89.0	전라북도 군산시 옥구읍 어은리 500	
3427	중앙로2가	24	3	대	89.0	89.0		
3428	중앙로2가	25	1	대	42.0	42.0	나운동527나운2차현대아파트201동701호	
3429	중앙로2가	25	2	대	82.6	82.6	서울 용산구 한남동 775-2 힐탑트레져 2동 405호	
3430	중앙로2가	25	5	도	6.6	6.6		
3431	중앙로2가	25	6	도	25.1	25.1		
3432	중앙로2가	25	8	대	26.4	26.4	중앙로2가 24	
3433	중앙로2가	25	10	대	52.9	52.9		
3434	중앙로2가	25	11	대	201.7	201.7	서울 용산구 이태원동 729 남산대림아파트 110동 304호	
3435	중앙로2가	25	15	대	12.2	12.2	서울특별시 강북구 미아동 791-375	
3436	중앙로2가	25	16	대	30.4	30.4	나운동 555-1	
3437	중앙로2가	25	17	대	66.1	66.1	나운동 555-1	
3438	중앙로2가	25	21	대	55.9	55.9	서울특별시 강북구 미아동 791-375	
3439	중앙로2가	25	22	대	3.0	3.0	서울특별시 강북구 미아동 791-375	
3440	중앙로2가	25	23	대	136.0	136.0		
3441	중앙로2가	25	24	대	149.0	149.0	25-24	
3442	중앙로2가	25	25	도	40.0	40.0	중2동 가25	
3443	중앙로2가	25	26	도	43.0	43.0		
3444	중앙로2가	25	27	대	36.0	36.0	평화동 154	
3445	중앙로2가	25	28	대	7.0	7.0	25-24	
3446	중앙로2가	26	0	대	211.6	211.6	중앙로2가25	
3447	중앙로2가	26	1	대	192.0	192.0	1-26	
3448	중앙로2가	26	2	대	221.0	221.0	2-26	
3449	중앙로2가	27	1	대	66.1	66.1	천안시 대흥동 20-4	
3450	중앙로2가	27	2	대	77.0	77.0	2-27	
3451	중앙로2가	27	3	대	99.2	99.2	천안시대흥동20-4	
3452	중앙로2가	27	4	대	5.6	5.6	중2동 27	
3453	중앙로2가	28	0	대	99.2	99.2	천안시대흥동20-4	
3454	중앙로2가	29	1	대	6.6	6.6	군산시 영동 47-2	
3455	중앙로2가	29	2	대	110.3	110.3	영동 47-2	
3456	중앙로2가	29	3	대	6.0	6.0	중2동 29	
3457	중앙로2가	29	4	대	2.4	2.4	영동 47-2	
3458	중앙로2가	56	3	학	8,696.0	8,696.0		
3459	중앙로2가	56	4	도	33.0	33.0		
3460	중앙로2가	56	10	도	225.0	225.0		
3461	중앙로2가	58	8	도	53.0	53.0		
3462	중앙로2가	62	0	도	112.0	112.0		
3463	중앙로2가	63	1	대	43.0	43.0	63-3	
3464	중앙로2가	63	2	대	17.0	17.0	63	
3465	중앙로2가	63	3	대	50.0	50.0	문화동 775	
3466	중앙로2가	63	4	대	17.0	17.0	대전광역시 서구 둔산동 1383 햇님아파트 1-102	
3467	중앙로2가	65	3	대	69.0	69.0		
3468	중앙로2가	67	1	대	7.0	7.0	평화동 65-33	
3469	중앙로2가	67	2	대	268.0	268.0	평화동 65-33	
3470	중앙로2가	67	3	대	198.0	198.0	대전광역시 서구 둔산동 1383 햇님아파트 1-102	
3471	중앙로2가	68	2	대	116.0	116.0	평화동65-33	

순번	행정동	지번		지목	지적면적(㎡)	편입면적(㎡)	소유자주소	비고
		본번	부번					
3472	중앙로2가	71	0	대	145.0	145.0	동흥남동407-40	
3473	중앙로2가	72	0	대	106.0	106.0	인천광역시 연수구 선학동 402-11 장봉주택 104호	
3474	중앙로2가	73	0	대	185.0	185.0	둔율동151-42	
3475	중앙로2가	74	0	대	136.0	136.0	경기도 의정부시 신곡동 353-54 현대하이츠빌라 바 동 102호	
3476	중앙로2가	75	1	대	60.0	60.0	평화동 115	
3477	중앙로2가	75	3	대	73.0	73.0	서울특별시 금천구 독산동 1031-3	
3478	중앙로2가	75	4	대	119.0	119.0	93-1	
3479	중앙로2가	76	1	대	112.0	112.0	중2동 76	
3480	중앙로2가	76	2	대	228.0	228.0	76-2	
3481	중앙로2가	76	3	대	231.0	231.0	옥구군 옥산면 옥산리325	
3482	중앙로2가	77	1	대	288.0	288.0	대전시 대덕구 오정동635-1신동아아파트7동1106호	
3483	중앙로2가	77	2	대	109.0	109.0	부천시 원미구 상동 425-9	
3484	중앙로2가	78	2	대	243.0	243.0	78-2	
3485	중앙로2가	78	3	대	374.0	374.0	147-4	
3486	중앙로2가	78	4	도	2.0	2.0	76-3	
3487	중앙로2가	79	0	대	145.0	145.0	79	
3488	중앙로2가	80	2	대	175.0	175.0	서울 송파구 방이동 89 올림픽선수,기자촌아파트 303동 701호	
3489	중앙로2가	80	3	도	175.0	175.0		
3490	중앙로2가	80	4	대	226.0	226.0	경기도 안양시 동안구 평촌동75-2 인덕원대우아파 트 103동1402호	
3491	중앙로2가	80	8	대	13.0	13.0	4가 80-4	
3492	중앙로2가	80	9	대	132.0	132.0	서울특별시 강남구 대치동 888 대치아이파크 104동 2003호	
3493	중앙로2가	81	1	도	1,164.0	1,164.0		
3494	중앙로2가	81	2	대	112.0	112.0	전라북도 군산시 나운동 155-10 동신아파트 103동 402호	
3495	중앙로2가	81	3	대	96.0	96.0	전라북도 군산시 나운동 155-10 동신아파트 103동 402호	
3496	중앙로2가	81	4	대	89.0	89.0	서울송파신천동20-4진주아파트15동505호	
3497	중앙로2가	81	6	대	102.0	102.0	중2동 81-6	
3498	중앙로2가	81	7	대	99.0	99.0	중2동 81-6	
3499	중앙로2가	82	3	대	274.0	274.0	중2동 82	
3500	중앙로2가	82	4	대	63.0	63.0	서울 서대문구 북가좌동 168-32 1층 103호	
3501	중앙로2가	82	5	대	89.0	89.0	82-5	
3502	중앙로2가	82	6	대	94.0	94.0	144	
3503	중앙로2가	82	10	대	25.0	25.0	광양시 금호동 825 초원아파트 3동 204호	
3504	중앙로2가	84	1	대	73.0	73.0		
3505	중앙로2가	84	2	대	33.0	33.0	82-5	
3506	중앙로2가	84	4	대	33.0	33.0	문화동 889-30	
3507	중앙로2가	85	1	대	89.0	89.0	나운동831 주공2아파트 9동407호	
3508	중앙로2가	85	2	대	30.0	30.0	옥구군 옥구읍 상평리 672	
3509	중앙로2가	85	3	대	20.0	20.0	중2동 85-3	
3510	중앙로2가	86	1	대	56.0	56.0	문화동 889-30	
3511	중앙로2가	86	2	대	3.0	3.0		
3512	중앙로2가	87	1	대	50.0	50.0	군산시 중앙로 2가 87-1	
3513	중앙로2가	88	0	대	195.0	195.0	성남시 분당구 이매동 110 이매촌 907동 401호	
3514	중앙로2가	89	1	대	1,236.0	1,236.0	서울특별시 중구 회현동1가 203	
3515	중앙로2가	90	1	도	111.0	111.0		
3516	중앙로2가	90	3	도	145.0	145.0		
3517	중앙로2가	92	1	도	75.0	75.0		
3518	중앙로2가	92	2	대	93.0	93.0	전라북도 군산시 중앙로2가 92-2	

순번	행정동	지번		지목	지적면적(㎡)	편입면적(㎡)	소유자주소	비고
		본번	부번					
3519	중앙로2가	92	3	대	132.0	132.0	서울 강서구 염창동 266-6	
3520	중앙로2가	92	4	대	36.0	36.0	101	
3521	중앙로2가	92	5	대	50.0	50.0	중앙로2가92-4	
3522	중앙로2가	93	1	대	93.0	93.0	노트케로라이나주 드들레시 얼터넷 남부 117가 유에스하이웨이 4006	
3523	중앙로2가	93	2	대	113.0	113.0	전라북도 군산시 중앙로2가 93-2	
3524	중앙로2가	94	1	대	13.0	13.0	전라북도 군산시 중앙로2가 93-2	
3525	중앙로2가	94	2	대	60.0	60.0	94-2	
3526	중앙로2가	95	0	대	30.0	30.0	경남 밀양군 삼량진읍 안테리 402	
3527	중앙로2가	96	2	대	33.0	33.0	경남 밀양군 삼량진읍 안테리 402	
3528	중앙로2가	96	6	대	126.0	126.0	군산시 중앙로 2가 96-6	
3529	중앙로2가	96	7	대	133.0	133.0	중앙로2가96-7	
3530	중앙로2가	96	8	대	111.0	111.0	군산시 나운동 345 롯데아파트 106-503	
3531	중앙로2가	97	0	대	116.0	116.0	인천광역시 계양구 효성동 21-11 현대아파트 104동 1606호	
3532	중앙로2가	98	0	대	126.0	126.0	익산시 영등동682동신아파트109동602호	
3533	중앙로2가	99	0	대	200.0	200.0	99-1	
3534	중앙로2가	99	1	대	321.0	321.0	99-1	
3535	중앙로2가	100	0	대	10.0	10.0	노트케로라이나주 드들레시 얼터넷 남부117가 유에스하이웨이 4006	
3536	중앙로2가	101	0	대	99.0	99.0	노트케로라이나주 드들레시 얼터넷 남부117가 유에스하이웨이 4006	
3537	중앙로2가	102	0	대	152.0	152.0	노트케로라이나주 드들레시 얼터넷 남부117가 유에스하이웨이 4006	
3538	중앙로2가	103	0	대	159.0	159.0	노트케로라이나주 드들레시 얼터넷 남부117가 유에스하이웨이 4006	
3539	중앙로2가	103	1	대	43.0	43.0	중앙로2가 99	
3540	중앙로2가	103	2	대	13.0	13.0		
3541	중앙로2가	103	3	대	17.0	17.0	경남 밀양군 삼량진읍 안테리 402	
3542	중앙로2가	104	0	대	278.0	278.0	104	
3543	중앙로2가	104	1	대	73.0	73.0	노트케로라이나주 드들레시 얼터넷 남부117가 유에스하이웨이 4006	
3544	중앙로2가	106	2	대	30.0	30.0	중2동 106	
3545	중앙로2가	106	3	대	34.0	34.0	106-2	
3546	중앙로2가	107	1	대	152.0	152.0	107-2	
3547	중앙로2가	107	2	대	159.0	159.0	평화동 156	
3548	중앙로2가	107	3	대	13.0	13.0	107-2	
3549	중앙로2가	108	0	대	298.0	298.0	107-2	
3550	중앙로2가	109	1	대	10.0	10.0		
3551	중앙로2가	109	2	도	46.0	46.0		
3552	중앙로2가	109	3	대	50.0	50.0	평화동 108	
3553	중앙로2가	109	4	대	79.0	79.0	전라북도 군산시 중앙로2가 81-2	
3554	중앙로2가	110	3	대	212.0	212.0	전라북도 군산시 소룡동 1010 성원상떼빌아파트 104동 1106호	
3555	중앙로2가	111	1	대	410.0	410.0	111-1	
3556	중앙로2가	111	2	도	4,152.0	4,152.0		
3557	중앙로2가	111	3	대	96.0	96.0	111-3	
3558	중앙로2가	111	4	대	238.0	238.0	중2동 135	
3559	중앙로2가	111	5	대	608.0	608.0	나운동527나운2차현대아파트203동201호	

순번	행정동	지번		지목	지적면적(㎡)	편입면적(㎡)	소유자주소	비고
		본번	부번					
3560	중앙로2가	112	1	대	134.0	134.0	장미동 1-40	
3561	중앙로2가	112	3	대	33.0	33.0	112	
3562	중앙로2가	112	4	대	213.0	213.0	군산시 대명동 185-4	
3563	중앙로2가	112	5	중	301.0	301.0	군산시 대명동 185-4	
3564	중앙로2가	112	6	대	43.0	43.0	송풍동 974	
3565	중앙로2가	112	7	대	53.0	53.0	군산시 중앙로 2가 112-7	
3566	중앙로2가	112	9	대	9.0	9.0	장미동 1-40	
3567	중앙로2가	112	10	도	78.0	78.0		
3568	중앙로2가	113	0	주	771.0	771.0	서울 중구 을지로1가 101-1	
3569	중앙로2가	113	6	중	1,506.0	1,506.0	군산시 대명동 185-4	
3570	중앙로2가	113	8	대	22.0	22.0	서울 중구 을지로1가 101-1	
3571	중앙로2가	115	1	대	96.0	96.0	전라북도 군산시 중앙로2가 115-1	
3572	중앙로2가	115	2	대	96.0	96.0	중2동 115	
3573	중앙로2가	116	1	대	33.0	33.0	서울 중구 을지로1가 101-1	
3574	중앙로2가	117	1	도	63.0	63.0		
3575	중앙로2가	118	1	대	68.0	68.0	118-1	
3576	중앙로2가	119	1	대	238.0	238.0	119-1	
3577	중앙로2가	119	5	대	185.0	185.0	나운동345롯데아파트106동403호	
3578	중앙로2가	119	6	대	116.0	116.0	119-6	
3579	중앙로2가	119	8	대	32.0	32.0	나운동345롯데아파트106동403호	
3580	중앙로2가	119	9	도	35.0	35.0	79	
3581	중앙로2가	120	3	대	238.0	238.0	전라북도 군산시 수송동 1525 수송금호어울림아파트 106동 2005호	
3582	중앙로2가	120	4	대	251.0	251.0	전라북도 군산시 소룡동 1010 성원상떼빌아파트 104-805	
3583	중앙로2가	120	5	대	202.0	202.0	서울강동구둔촌동 546 신정은하수아파트 101동 709호	
3584	중앙로2가	120	6	대	205.0	205.0	120-6	
3585	중앙로2가	121	1	대	324.0	324.0	전라북도 군산시 중앙로2가 121-1	
3586	중앙로2가	121	2	도	2.0	2.0	장재동 121	
3587	중앙로2가	122	1	대	215.0	215.0	122-1	
3588	중앙로2가	123	1	대	311.0	311.0	중2동 123-1	
3589	중앙로2가	123	2	대	116.0	116.0	구암동65현대아파트108동1004호	
3590	중앙로2가	123	4	대	185.0	185.0	123-4	
3591	중앙로2가	123	5	대	139.0	139.0	123-4	
3592	중앙로2가	124	1	대	73.0	73.0	둔율동 186-56	
3593	중앙로2가	124	3	대	36.0	36.0	중2동 123-1	
3594	중앙로2가	124	4	대	83.0	83.0	대전광역시 서구 만년동 161 1층	
3595	중앙로2가	125	2	대	49.0	49.0	전라북도 군산시 수송동 33-1 수송동제일아파트 103동 1014호	
3596	중앙로2가	125	3	대	216.0	216.0	군산시 중앙로 2가 118-1	
3597	중앙로2가	125	4	대	202.0	202.0	125-4	
3598	중앙로2가	126	0	대	132.0	132.0	126	
3599	중앙로2가	126	3	도	33.0	33.0		
3600	중앙로2가	126	4	대	552.0	552.0	용인시 수지구 성북동 155 성동마을엘지빌리지1차 106동 1301호	
3601	중앙로2가	126	5	도	26.0	26.0	서울시 용산구 서빙고동241-21 신동아아파트11동 302호	
3602	중앙로2가	127	3	대	17.0	17.0	중앙로1가22-16	
3603	중앙로2가	128	3	대	274.0	274.0	서울시 강남구 도곡동56주공아파트302동703호	
3604	중앙로2가	128	5	대	92.0	92.0	서울시 강남구 도곡동56주공아파트302동703호	
3605	중앙로2가	128	6	도	379.0	379.0		
3606	중앙로2가	129	1	도	49.0	49.0		
3607	중앙로2가	129	3	대	176.0	176.0	군산시 평화동 105-5	

순번	행정동	지번		지목	지적면적(㎡)	편입면적(㎡)	소유자주소	비고
		본번	부번					
3608	중앙로2가	130	0	대	699.0	699.0	군산시 평화동 105-5	
3609	중앙로2가	130	1	도	21.0	21.0	서울 중구 남대문로2가 9-1	
3610	중앙로2가	131	2	대	86.0	86.0	군산시 평화동 105-5	
3611	중앙로2가	132	1	도	27.0	27.0		
3612	중앙로2가	132	2	대	10.0	10.0		
3613	중앙로2가	133	1	대	20.0	20.0	중앙로1가22-16	
3614	중앙로2가	133	2	도	261.0	261.0		
3615	중앙로2가	133	3	대	671.0	671.0	133-3	
3616	중앙로2가	133	4	대	3.0	3.0	중앙로1가22-16	
3617	중앙로2가	133	6	대	119.0	119.0	개복동 13-1	
3618	중앙로2가	133	7	대	119.0	119.0	군산시 개복동 13-1	
3619	중앙로2가	133	8	대	294.0	294.0	군산시 개복동 13-1	
3620	중앙로2가	133	9	대	283.0	283.0	군산시 개복동 13-1	
3621	중앙로2가	134	1	대	62.0	62.0	109-6나운4차현대아파트404동1104호	
3622	중앙로2가	134	2	중	780.0	780.0	1-13	
3623	중앙로2가	134	3	대	374.0	374.0	군산시 개복동 13-1	
3624	중앙로2가	134	4	대	89.0	89.0	134-4	
3625	중앙로2가	134	5	대	50.0	50.0	군산시 개복동 13-1	
3626	중앙로2가	134	6	대	56.0	56.0	군산시 개복동 13-1	
3627	중앙로2가	134	7	대	66.0	66.0	군산시 개복동 13-1	
3628	중앙로2가	134	8	도	135.0	135.0	전라북도 군산시 개복동 13-1	
3629	중앙로2가	134	9	대	86.0	86.0	전라북도 군산시 개복동 13-1	
3630	중앙로2가	134	10	대	162.0	162.0	개복동13-1	
3631	중앙로2가	134	11	대	50.0	50.0	134-11	
3632	중앙로2가	134	12	대	44.0	44.0		
3633	중앙로2가	134	18	도	14.0	14.0	전라북도 군산시 개복동 13-1	
3634	중앙로2가	134	19	도	16.0	16.0	전라북도 군산시 개복동 13-1	
3635	중앙로2가	135	1	대	221.0	221.0	1-13	
3636	중앙로2가	135	2	학	8,041.0	2,964.0	중앙로2가135	
3637	중앙로2가	138	1	대	2,117.0	2,117.0		
3638	중앙로2가	139	0	대	793.0	793.0	서울 양천구 목동902목동신시가지아파트222동706호	
3639	중앙로2가	140	3	도	64.0	64.0		
3640	중앙로2가	140	7	대	324.0	324.0	서울시 서초구 방배동775-1삼호아파트14동706호	
3641	중앙로2가	140	8	대	6,307.0	6,307.0		
3642	중앙로2가	140	10	대	388.0	388.0	전라북도 군산시 중앙로2가 140-10	
3643	중앙로2가	140	12	도	446.0	446.0		
3644	중앙로2가	141	1	도	66.0	66.0		
3645	중앙로2가	141	2	도	50.0	50.0		
3646	중앙로2가	141	3	대	218.0	218.0	중앙로2가 141	
3647	중앙로2가	141	4	대	369.0	369.0	141-4	
3648	중앙로2가	141	6	대	20.0	20.0	141-7	
3649	중앙로2가	141	7	대	179.0	179.0	중2동 141-7	
3650	중앙로2가	141	9	대	40.0	40.0	중2가 141-7	
3651	중앙로2가	141	10	대	17.0	17.0	141-7	
3652	중앙로2가	141	12	대	355.0	355.0	군산시 중앙로 2가 141-12	

순번	행정동	지번		지목	지적면적(m ²)	편입면적(m ²)	소유자주소	비고
		본번	부번					
3653	중앙로2가	142	1	도	172.0	172.0		
3654	중앙로2가	143	1	대	36.0	36.0	중앙로2가 141	
3655	중앙로2가	143	4	대	40.0	40.0	144	
3656	중앙로2가	143	7	대	26.0	26.0		
3657	중앙로2가	143	8	도	46.0	46.0		
3658	중앙로2가	144	0	대	169.0	169.0	144	
3659	중앙로2가	144	1	도	343.8	343.8		
3660	중앙로2가	145	0	학	9,720.0	9,720.0		
3661	중앙로2가	145	3	도	598.0	598.0		
3662	중앙로2가	145	4	학	150.0	150.0		
3663	중앙로2가	146	1	도	873.0	873.0		
3664	중앙로2가	146	2	도	21.0	21.0		
3665	중앙로2가	146	3	대	150.0	150.0	산북동 169	
3666	중앙로2가	146	6	도	7.0	7.0		
3667	중앙로2가	146	7	도	185.0	185.0		
3668	중앙로2가	147	1	대	288.0	288.0	서울 강남구 개포동187주공아파트501동904호	
3669	중앙로2가	147	2	도	194.0	194.0		
3670	중앙로2가	147	3	도	248.0	248.0		
3671	중앙로2가	147	4	대	436.0	436.0	전라북도 군산시 중앙로2가 147-4	
3672	중앙로2가	147	6	대	129.0	129.0	147-6	
3673	중앙로2가	147	7	도	26.0	26.0	147-6	
3674	중앙로2가	148	0	대	129.0	129.0	전라북도 군산시 중앙로2가 147-4	
3675	중앙로2가	149	1	대	175.0	175.0	중앙로3가57-5	
3676	중앙로2가	150	1	대	184.0	184.0	군산시 중앙로2가 150-1	
3677	중앙로2가	152	2	도	40.0	40.0		
3678	중앙로2가	152	3	도	3.0	3.0		
3679	중앙로2가	153	4	도	7.0	7.0		
3680	중앙로2가	154	2	도	132.0	132.0		
3681	중앙로2가	154	3	도	2,027.0	2,027.0		
3682	중앙로2가	154	4	대	26.0	26.0	78-2	
3683	중앙로2가	155	0	도	466.0	466.0		
3684	중앙로2가	156	0	학	585.0	585.0		
3685	중앙로2가	156	1	도	149.0	149.0		
3686	중앙로2가	157	0	도	60.0	60.0		
3687	중앙로3가	27	1	대	93.0	93.0	중동 230-6	
3688	중앙로3가	27	2	대	142.0	142.0	삼학동 789-12	
3689	중앙로3가	27	3	대	76.0	76.0	나운동155-5 대우아파트 102동101호	
3690	중앙로3가	27	4	대	40.0	40.0	장미동8-2	
3691	중앙로3가	27	5	대	145.0	145.0	중동230-6	
3692	중앙로3가	28	1	대	145.0	145.0		
3693	중앙로3가	28	2	대	76.0	76.0	장미동8-2	
3694	중앙로3가	28	4	대	145.0	145.0	5-30	
3695	중앙로3가	29	1	대	73.0	73.0		
3696	중앙로3가	29	2	대	99.0	99.0	전라북도 군산시 옥산면 옥산리 27-5	
3697	중앙로3가	29	3	대	215.0	215.0	경상북도 경주시 외동읍 입실리 884-1 삼아맨션2차-715	
3698	중앙로3가	29	4	대	17.0	17.0	중3동 53	
3699	중앙로3가	30	1	대	10.0	10.0	중3동 53	
3700	중앙로3가	30	2	대	50.0	50.0		
3701	중앙로3가	30	3	대	155.0	155.0		
3702	중앙로3가	30	4	대	46.0	46.0		
3703	중앙로3가	30	5	대	79.0	79.0	5-30	
3704	중앙로3가	30	6	대	66.0	66.0	전남 고흥군 두원면 성두리 산11-2	
3705	중앙로3가	31	1	대	159.0	159.0	32-6	
3706	중앙로3가	31	2	대	33.0	33.0	32-6	

순번	행정동	지번		지목	지적면적(m ²)	편입면적(m ²)	소유자주소	비고
		본번	부번					
3707	중앙로3가	31	3	대	116.0	116.0	32-6	
3708	중앙로3가	31	4	대	102.0	102.0	32-6	
3709	중앙로3가	32	1	대	26.0	26.0	32-6	
3710	중앙로3가	32	2	대	234.0	234.0	충청남도 태안군 안면읍 승언리 1059-3	
3711	중앙로3가	32	4	대	93.0	93.0	33-1	
3712	중앙로3가	32	6	대	40.0	40.0	32-6	
3713	중앙로3가	33	1	대	132.0	132.0	33-1	
3714	중앙로3가	33	2	도	212.0	212.0		
3715	중앙로3가	33	4	대	347.0	347.0	부산 해운대구 좌동 1398 엘지해운대아파트 102동 1101호	
3716	중앙로3가	34	3	대	149.0	149.0	전라북도 군산시 나운동 155-6 롯데아파트 303동 301호	
3717	중앙로3가	35	1	대	20.0	20.0	전라북도 군산시 미룡동 900-1 미룡(3) 주공아파트 317동 1503호	
3718	중앙로3가	35	3	대	154.0	154.0	35-3	
3719	중앙로3가	35	7	대	50.0	50.0	53-7	
3720	중앙로3가	35	8	도	7.0	7.0		
3721	중앙로3가	35	9	대	86.0	86.0	53	
3722	중앙로3가	35	10	도	10.0	10.0		
3723	중앙로3가	35	14	대	137.0	137.0		
3724	중앙로3가	35	15	대	6.0	6.0	53-10	
3725	중앙로3가	35	16	대	3.0	3.0	53	
3726	중앙로3가	36	2	대	226.0	226.0	전라북도 군산시 장재동 212 현대세솔아파트 101동 504호	
3727	중앙로3가	36	3	도	83.0	83.0		
3728	중앙로3가	37	2	도	13.0	13.0		
3729	중앙로3가	37	5	대	40.0	40.0	38-3	
3730	중앙로3가	37	6	대	17.0	17.0	삼학동811-1대우아파트105동1306호	
3731	중앙로3가	38	0	대	460.0	460.0	조촌동774	
3732	중앙로3가	38	3	대	139.0	139.0	38-3	
3733	중앙로3가	38	4	대	17.0	17.0	수송동 747-6	
3734	중앙로3가	38	5	대	17.0	17.0	수송동 747-6	
3735	중앙로3가	38	6	대	17.0	17.0	삼학동811-1대우아파트105동1306호	
3736	중앙로3가	38	7	대	207.0	207.0	군산시 소룡동 1010 성원상떼빌아파트 103동 1406호	
3737	중앙로3가	39	1	도	344.0	240.0		
3738	중앙로3가	52	1	대	26.0	26.0	53-7	
3739	중앙로3가	52	3	대	129.0	129.0	중3가 52	
3740	중앙로3가	52	4	대	205.0	205.0	중앙로1가 24-16	
3741	중앙로3가	52	5	도	17.0	17.0		
3742	중앙로3가	52	6	대	90.0	90.0	53	
3743	중앙로3가	52	7	대	136.0	136.0	52-7	
3744	중앙로3가	52	9	대	106.0	106.0	52-9	
3745	중앙로3가	52	12	대	109.0	109.0	경장동469-11	
3746	중앙로3가	52	13	대	93.0	93.0	장재동 45-23	
3747	중앙로3가	52	14	도	26.0	26.0		
3748	중앙로3가	52	15	대	145.0	28.0	나운동501나운3차현대아파트304동803호	
3749	중앙로3가	52	16	대	298.0	140.0	수송동756-16	
3750	중앙로3가	52	17	대	17.0	9.0	군산시 장재동 159-1	
3751	중앙로3가	52	19	대	3.0	3.0	53	
3752	중앙로3가	53	1	대	260.0	260.0	경기도 성남시 분당구 분당동152-15	
3753	중앙로3가	53	3	대	129.0	129.0	53-3	
3754	중앙로3가	53	5	대	99.0	99.0	삼학동786-6	
3755	중앙로3가	53	6	대	188.0	188.0	전라북도 군산시 중앙로3가 53-3	
3756	중앙로3가	53	7	대	129.0	129.0	53-7	

순번	행정동	지번		지목	지적면적(㎡)	편입면적(㎡)	소유자주소	비고
		본번	부번					
3757	중앙로3가	53	8	대	235.0	235.0	53-7	
3758	중앙로3가	53	9	대	46.0	46.0	53-7	
3759	중앙로3가	53	10	대	10.0	10.0	중앙로3가 53	
3760	중앙로3가	53	11	대	40.0	40.0	중3가 52	
3761	중앙로3가	53	12	대	186.0	180.0	군산시 장재동 159-1	
3762	중앙로3가	53	13	대	116.0	116.0	56-9	
3763	중앙로3가	53	14	대	247.0	233.0	전라북도 군산시 장재동 212 현대세솔아파트 101동 716호	
3764	중앙로3가	53	16	대	31.0	10.0	군산시 중앙로3가 174-4	
3765	중앙로3가	53	17	대	32.0	15.0	전라북도 군산시 산북동 3538 코오롱아파트 102-1001	
3766	중앙로3가	54	1	대	10.0	10.0		
3767	중앙로3가	54	2	도	747.0	747.0		
3768	중앙로3가	54	3	대	1,987.0	1,987.0	경기도 수원시 팔달구 원천동 산5	
3769	중앙로3가	54	4	대	436.0	436.0	54-3	
3770	중앙로3가	54	6	대	129.0	129.0	부안군 백산면 덕신리 172	
3771	중앙로3가	54	7	대	50.0	50.0	서울 노원구 상계동730-2주공아파트301동904호	
3772	중앙로3가	54	8	도	3.0	3.0		
3773	중앙로3가	54	9	대	727.0	727.0	전라북도 군산시 중앙로3가 54-9	
3774	중앙로3가	55	5	대	53.0	53.0	중앙로3가 155	
3775	중앙로3가	55	9	대	86.0	86.0	중앙로3가 155	
3776	중앙로3가	56	1	대	104.0	104.0	162-8	
3777	중앙로3가	56	2	도	66.0	66.0		
3778	중앙로3가	56	7	대	73.0	73.0	군산시 나운동 156-2 신일아파트 101동 608호	
3779	중앙로3가	56	8	대	73.0	73.0	경기도 파주시 광탄면 용미리 368-6	
3780	중앙로3가	56	9	대	46.0	46.0	군산시 나운동 156-2 신일아파트 101동 608호	
3781	중앙로3가	56	11	도	26.0	26.0		
3782	중앙로3가	56	12	대	85.0	85.0	56-12	
3783	중앙로3가	57	1	대	129.0	129.0	나운동156-3 영창아파트 105동 111호	
3784	중앙로3가	57	4	대	83.0	83.0	57-4	
3785	중앙로3가	57	5	대	139.0	139.0	군산시 중앙로 3가 57	
3786	중앙로3가	57	8	대	10.0	10.0		
3787	중앙로3가	57	10	대	55.0	55.0	경암동649-36	
3788	중앙로3가	57	11	대	130.0	130.0	전주시 완산구 동서학동290-3거산황궁맨션102동 802호	
3789	중앙로3가	58	1	도	86.0	86.0		
3790	중앙로3가	59	1	대	46.0	46.0	군산시 장재동 212 현대세솔아파트 102동 902호	
3791	중앙로3가	59	2	대	60.0	60.0	전라북도 군산시 미장동 473 수송공원삼성체르빌 101-1204	
3792	중앙로3가	59	4	대	7.0	7.0	군산시 장재동 212 현대세솔아파트 102동 902호	
3793	중앙로3가	59	5	대	6.0	6.0	나운동777-5	
3794	중앙로3가	60	0	대	252.0	252.0	대전 중구 유천동 335-12 큰솔아파트 101동 705호	
3795	중앙로3가	60	1	대	9.0	9.0	나운동777-5	
3796	중앙로3가	146	11	대	43.0	43.0	금광동172삼성아파트7동802호	
3797	중앙로3가	146	12	대	168.0	168.0	155-9	
3798	중앙로3가	146	13	도	17.0	17.0		
3799	중앙로3가	146	14	대	53.0	53.0	전라북도 군산시 장재동 212 현대세솔아파트 103동 404호	
3800	중앙로3가	146	16	대	13.0	13.0	전라북도 군산시 장재동 212 현대세솔아파트 103동 404호	
3801	중앙로3가	146	19	도	66.0	66.0		
3802	중앙로3가	146	20	도	53.0	53.0		

순번	행정동	지번		지목	지적면적(㎡)	편입면적(㎡)	소유자주소	비고
		본번	부번					
3803	중앙로3가	146	21	대	30.0	30.0	소룡동 1023-2	
3804	중앙로3가	146	22	대	53.0	53.0	금광동172삼성아파트7동802호	
3805	중앙로3가	146	23	대	46.0	46.0	서울시 중구 신당동 330-52 옥탑	
3806	중앙로3가	146	24	도	24.0	24.0	155-9	
3807	중앙로3가	153	1	도	40.0	40.0		
3808	중앙로3가	154	4	대	336.0	336.0	신영동10-20	
3809	중앙로3가	154	6	도	126.0	126.0		
3810	중앙로3가	155	4	대	175.0	175.0	금광동172삼성아파트7동802호	
3811	중앙로3가	155	5	대	423.0	423.0	중앙로3가 155	
3812	중앙로3가	155	6	대	129.0	129.0	영동 21-3	
3813	중앙로3가	155	7	대	327.0	327.0	영동 21-3	
3814	중앙로3가	155	8	대	96.0	96.0	영동 21-3	
3815	중앙로3가	155	9	대	271.0	271.0	중앙로3가155-9	
3816	중앙로3가	155	11	대	134.0	134.0	경기도 구리시 인창동383-38대성빌라7동202호	
3817	중앙로3가	155	12	도	96.0	96.0		
3818	중앙로3가	155	14	대	76.0	76.0	155-14	
3819	중앙로3가	155	15	대	26.0	26.0	155-14	
3820	중앙로3가	155	16	대	182.0	182.0	전라북도 군산시 장재동 212 현대세솔아파트 103동 404호	
3821	중앙로3가	155	21	대	73.0	73.0	중앙로3가 155	
3822	중앙로3가	155	22	대	3.0	3.0	서울 서대문구 북아현동 3-24	
3823	중앙로3가	155	24	대	165.0	165.0	전라북도군산시중앙로3가 155-24	
3824	중앙로3가	155	25	대	129.0	129.0	전라북도 군산시 중앙로3가 155-25	
3825	중앙로3가	155	26	도	31.0	31.0	경기도 구리시 인창동383-38대성빌라7동202호	
3826	중앙로3가	156	1	대	76.0	76.0	전라북도 군산시 삼학동 811-1 대우아파트 103동 204호	
3827	중앙로3가	156	2	대	172.0	172.0	경기도 용인시 수지구 죽전동 1307 꽃메마을아이파크 104-604	
3828	중앙로3가	156	3	대	119.0	119.0	군산시 삼학동 811-1 대우아파트 103동 204호	
3829	중앙로3가	156	4	대	119.0	119.0	군산시 삼학동 811-1 대우아파트 103동 204호	
3830	중앙로3가	156	5	대	119.0	119.0	군산시 삼학동 811-1 대우아파트 103동 204호	
3831	중앙로3가	156	6	대	79.0	79.0	군산시 삼학동 811-1 대우아파트 103동 204호	
3832	중앙로3가	156	7	대	33.0	28.6	경기도 용인시 수지구 죽전동 1307 꽃메마을아이파크 104-604	
3833	중앙로3가	156	8	대	165.0	125.0	경기도 용인시 수지구 죽전동 1307 꽃메마을아이파크 104-604	
3834	중앙로3가	156	9	대	165.0	161.0	경기도 용인시 수지구 죽전동 1307 꽃메마을아이파크 103-703	
3835	중앙로3가	156	10	대	165.0	165.0	군산시 삼학동 811-1 대우아파트 103동 204호	
3836	중앙로3가	156	11	대	172.0	172.0	삼학동811-1 대우아파트 103동204호	
3837	중앙로3가	156	12	대	165.0	165.0	경기도 용인시 수지구 죽전동 1307 꽃메마을현대아파트2차 103동 703호	
3838	중앙로3가	156	15	대	321.0	8.0	156-15	
3839	중앙로3가	156	17	대	119.0	53.0	경기도 수원시 장안구 조원동 861 주공뉴타운 216동 405호	
3840	중앙로3가	156	18	대	119.0	100.0	경기도 수원시 장안구 조원동 861 주공뉴타운 216동 405호	
3841	중앙로3가	156	19	대	212.0	0.3	중앙로3가 156-19	

순번	행정동	지번		지목	지적면적(㎡)	편입면적(㎡)	소유자주소	비고
		본번	부번					
3842	중앙로3가	156	26	대	198.0	198.0	156-1	
3843	중앙로3가	156	27	대	225.0	153.0	군산시 삼학동 811-1 대우아파트 103동 204호	
3844	중앙로3가	156	30	대	93.0	93.0	전라북도 군산시 삼학동 811-1 대우아파트 103동 204호	
3845	중앙로3가	156	33	도	7.0	7.0	서울 마포구 동교동 204-5	
3846	중앙로3가	156	34	도	7.0	7.0	중3동 156	
3847	중앙로3가	156	35	도	7.0	7.0		
3848	중앙로3가	169	1	대	76.0	76.0	중앙로2가18	
3849	중앙로3가	169	2	대	33.0	33.0	중앙로2가18	
3850	중앙로3가	169	4	대	182.0	182.0	전라북도 군산시 미장동 52-1 예그린아파트 102동 903호	
3851	중앙로3가	169	6	대	63.0	63.0	익산시 남중동79-76	
3852	중앙로3가	170	0	대	407.0	407.0	나운동835주공3아파트105동305호	
3853	중앙로3가	171	1	대	172.0	172.0	171-1	
3854	중앙로3가	171	2	대	36.0	36.0		
3855	중앙로3가	171	3	대	10.0	10.0		
3856	중앙로3가	171	4	대	188.0	188.0	전라북도 군산시 산북동 398	
3857	중앙로3가	172	1	대	93.0	93.0	전라북도 군산시 산북동 398	
3858	중앙로3가	172	2	대	314.0	314.0	172-2	
3859	중앙로3가	173	1	대	40.0	40.0	장제동 380-1 한일아파트 나동 101호	
3860	중앙로3가	173	2	대	82.0	82.0	대명동138-10	
3861	중앙로3가	173	3	대	66.0	66.0	군산시나운동 155-5 대우아파트 102동 1501호	
3862	중앙로3가	173	4	대	13.0	13.0	32-6	
3863	중앙로3가	173	5	대	76.0	76.0	174	
3864	중앙로3가	173	6	대	130.0	130.0	신창동27-4	
3865	중앙로3가	174	1	대	56.0	56.0	174	
3866	중앙로3가	174	2	대	13.0	13.0	32-6	
3867	중앙로3가	174	3	도	56.0	56.0		
3868	중앙로3가	174	4	대	53.0	53.0	53-12	
3869	중앙로3가	174	5	대	12.0	12.0	53-12	
3870	중앙로3가	174	6	대	169.0	169.0	구암동65현대아파트111동1304호	
3871	중앙로3가	174	7	대	48.0	48.0	53-12	
3872	중앙로3가	175	1	대	116.0	116.0	174-5	
3873	중앙로3가	175	2	대	338.0	338.0	176-3	
3874	중앙로3가	175	3	도	33.0	33.0		
3875	중앙로3가	175	4	대	17.0	17.0	176-3	
3876	중앙로3가	175	5	대	19.0	19.0	산북동3538 코오롱아파트 101동 203호	
3877	중앙로3가	176	3	대	60.0	60.0	176-3	
3878	중앙로3가	176	4	도	33.0	33.0		
3879	중앙로3가	176	5	대	62.0	62.0	176-3	
3880	중앙로3가	176	6	대	134.0	134.0	전라북도 군산시 수송동 812 군산수송동제일오투그란데1단지 303-501	
3881	중앙로3가	176	7	도	8.0	8.0	176-3	
3882	중앙로3가	193	1	대	102.0	102.0	193-1	
3883	중앙로3가	193	3	대	73.0	73.0	전라북도 군산시 미룡동 900-1 미룡(3) 주공아파트 317동 1503호	
3884	중앙로3가	193	4	대	56.0	56.0	34-3	
3885	중앙로3가	193	5	대	66.0	66.0	나운동100-11롯데3차아파트207동404호	
3886	중앙로3가	193	6	대	7.0	7.0		
3887	중앙로3가	193	7	대	8.0	8.0		
3888	중앙로3가	193	8	대	114.0	114.0	월명동 28-15	
3889	중앙로3가	194	3	대	33.0	33.0	194-3	
3890	중앙로3가	194	4	대	56.0	56.0	194-46	
3891	중앙로3가	194	5	대	92.0	92.0	서흥남동 829-5	

순번	행정동	지번		지목	지적면적(m ²)	편입면적(m ²)	소유자주소	비고
		본번	부번					
3892	중앙로3가	194	8	대	30.0	30.0	194-8	
3893	중앙로3가	194	10	대	9.0	9.0	194-46	
3894	중앙로3가	194	11	대	4.0	4.0		
3895	중앙로3가	195	1	대	83.0	83.0	미원동 43	
3896	중앙로3가	195	3	도	13.0	13.0		
3897	중앙로3가	196	0	도	1,332.0	1,332.0		
3898	중앙로3가	197	2	도	89.0	19.0		
3899	중앙로3가	198	0	도	7,310.0	5,221.0		
3900	중앙로3가	199	0	도	50.0	50.0		
3901	중앙로3가	0	9815	가		37.5		
3902	평화동	30	0	대	183.3	183.3	서울특별시 양천구 목동 901 목동신시가지아파트 126동 1305호	
3903	평화동	30	2	대	16.5	16.5		
3904	평화동	30	3	도	95.9	95.9		
3905	평화동	30	4	대	99.8	99.8	경기도안양시만안구안양동437-3 205호	
3906	평화동	30	7	대	46.3	46.3		
3907	평화동	30	10	도	4.6	4.6		
3908	평화동	30	11	도	8.0	8.0	중앙로2가9-1	
3909	평화동	30	12	도	1.8	1.8	경암동674-25	
3910	평화동	31	1	대	125.6	125.6	전라북도 군산시 장재동 212 현대세솔아파트 103-702	
3911	평화동	31	2	대	195.0	195.0	31-2	
3912	평화동	35	2	대	99.0	99.0	평화동 35-2	
3913	평화동	36	1	도	2.0	2.0		
3914	평화동	37	1	대	337.0	337.0	37-1	
3915	평화동	38	0	대	519.0	519.0	서울 중구 남대문로 2가 9-1	
3916	평화동	38	2	대	17.0	17.0	서울시 중구 남대문로2가 9-1	
3917	평화동	38	3	대	56.0	56.0	서울 중구 남대문로 2가 9-1	
3918	평화동	38	5	대	30.0	30.0	군산시 대명동 138-5	
3919	평화동	38	6	대	33.0	33.0	군산시 대명동 138-5	
3920	평화동	40	2	대	30.0	30.0	서울 중구 남대문로 2가 9-1	
3921	평화동	40	3	대	50.0	50.0	서울 중구 남대문로 2가 9-1	
3922	평화동	40	4	대	53.0	53.0	군산시 평화동 43-2	
3923	평화동	41	0	대	69.0	69.0	광주시 광산구 송산동857	
3924	평화동	41	1	대	10.0	10.0	광주시 광산구 송산동857	
3925	평화동	41	2	대	40.0	40.0	이리시창인동1가87-1	
3926	평화동	41	3	대	134.0	134.0	구암동 333	
3927	평화동	41	5	대	66.0	66.0	익산시 춘포면 천서리 406	
3928	평화동	41	6	대	51.0	51.0	익산시 춘포면 천서리 406	
3929	평화동	41	7	대	57.0	57.0	서울특별시 중구 신당동 840 현대아파트 1동 1001호	
3930	평화동	41	9	대	5.0	5.0	이리시 창인동1가 87-1	
3931	평화동	41	14	도	9.0	9.0	서울특별시 중구 신당동 840 현대아파트 1동 1001호	
3932	평화동	42	1	대	99.0	99.0	군산시 대명동 138-5	
3933	평화동	42	2	대	139.0	139.0	군산시 대명동 138-5	
3934	평화동	43	1	대	312.0	312.0	전라북도 전주시 완산구 서신동 761-2 쌍용아파트 602-712	
3935	평화동	43	2	대	47.0	47.0	군산시 평화동 43-2	
3936	평화동	44	1	대	69.0	69.0	110	
3937	평화동	45	1	대	255.0	255.0	전라북도 전주시 완산구 서신동 761-2 쌍용아파트 602-712	
3938	평화동	45	3	대	23.0	23.0	군산시 대명동 138-5	
3939	평화동	45	7	대	223.0	223.0	서울 중구 남대문로 2가 9-1	
3940	평화동	46	1	대	284.0	284.0	군산시 대명동 138-5	
3941	평화동	46	2	대	26.0	26.0	군산시 대명동 138-5	

순번	행정동	지번		지목	지적면적(m ²)	편입면적(m ²)	소유자주소	비고
		본번	부번					
3942	평화동	46	3	대	7.0	7.0	군산시 대명동 138-5	
3943	평화동	46	4	대	13.0	13.0	문화동 26 삼성아파트 6동 1303호	
3944	평화동	46	5	대	770.0	770.0	전주시 덕진구 금암동 669-2	
3945	평화동	47	1	대	83.0	83.0	문화동 26 삼성아파트 6동 1303호	
3946	평화동	47	2	대	109.0	109.0	전라북도 군산시 수송동 7-69	
3947	평화동	47	5	대	83.0	83.0	군산시 경암동 539-9 새한아파트 101동 103호	
3948	평화동	47	6	대	73.0	73.0	문화동 26 삼성아파트 6동 1303호	
3949	평화동	49	1	대	93.0	93.0	49-1	
3950	평화동	49	2	대	116.0	116.0	평화동49-2	
3951	평화동	49	3	도	10.0	10.0		
3952	평화동	49	4	대	183.0	183.0	금암동 73-73	
3953	평화동	49	5	도	9.0	9.0	49-4	
3954	평화동	50	1	대	93.0	93.0	50-1	
3955	평화동	50	4	대	7.0	7.0		
3956	평화동	50	5	대	20.0	20.0		
3957	평화동	50	6	대	119.0	119.0	금암동 73-73	
3958	평화동	50	7	도	33.0	33.0		
3959	평화동	50	8	대	108.0	108.0	금암동 73-73	
3960	평화동	50	12	대	96.0	96.0		
3961	평화동	50	13	도	14.0	14.0	50-1	
3962	평화동	51	1	대	93.0	93.0	평화동51-1	
3963	평화동	51	2	도	50.0	50.0		
3964	평화동	51	3	대	40.0	40.0	전라북도 군산시 옥도면 어청도리 201	
3965	평화동	51	4	대	46.0	46.0	51-4	
3966	평화동	51	5	대	43.0	43.0	신영동 7-10	
3967	평화동	51	6	대	30.0	30.0		
3968	평화동	51	7	대	36.0	36.0	전주시 완산구 효자동1가296-90	
3969	평화동	51	8	대	30.0	30.0		
3970	평화동	52	1	대	76.0	76.0	52-1	
3971	평화동	52	2	대	119.0	119.0	52-2	
3972	평화동	52	3	도	26.0	26.0		
3973	평화동	52	4	대	46.0	46.0	52-4	
3974	평화동	52	5	대	36.0	36.0	전라북도 군산시 나포면 서포리 392	
3975	평화동	52	6	대	36.0	36.0	52-6	
3976	평화동	52	7	대	46.0	46.0	전라북도 군산시 평화동 52-7	
3977	평화동	65	9	도	17.0	17.0		
3978	평화동	65	11	대	69.0	69.0	65-11	
3979	평화동	65	12	대	7.0	7.0	65-29	
3980	평화동	65	17	대	112.0	112.0	금암동 73-67	
3981	평화동	65	18	대	112.0	112.0	65-18	
3982	평화동	65	19	대	99.0	99.0	65-21	
3983	평화동	65	20	대	76.0	76.0	65-20	
3984	평화동	65	21	대	99.0	99.0	65-21	
3985	평화동	65	23	대	119.0	119.0	옥도면 비안도리167	
3986	평화동	65	24	대	212.0	212.0	평화동 65	
3987	평화동	65	25	대	245.0	245.0	전라북도 군산시 수송동 69-2 현대아파트 106동 704호	
3988	평화동	65	26	대	106.0	106.0	군산시 평화동 65-26	
3989	평화동	65	27	대	60.0	60.0	65-29	
3990	평화동	65	28	대	89.0	89.0	65-29	
3991	평화동	65	29	대	63.0	63.0	65-29	

순번	행정동	지번		지목	지적면적(㎡)	편입면적(㎡)	소유자주소	비고
		본번	부번					
3992	평화동	65	30	대	169.0	169.0	서울특별시 영등포구 여의도동 47 여의도자이 201-1404	
3993	평화동	65	31	대	139.0	139.0	전라북도 군산시 평화동 65-31	
3994	평화동	65	32	대	30.0	30.0	신창동 30-12	
3995	평화동	65	33	대	43.0	43.0	65-33	
3996	평화동	65	34	대	33.0	33.0	65-34	
3997	평화동	65	35	대	30.0	30.0	65-34	
3998	평화동	65	36	대	13.0	13.0	65-34	
3999	평화동	65	40	대	30.0	30.0	65-21	
4000	평화동	65	41	대	73.0	73.0	65-41	
4001	평화동	65	43	대	7.0	7.0	평화동 155	
4002	평화동	96	1	대	122.0	122.0	96-1	
4003	평화동	96	2	대	76.0	76.0	96-1	
4004	평화동	96	3	대	212.0	212.0	96-3	
4005	평화동	97	1	대	350.0	350.0	서울시 구로구 구로동 1129-25	
4006	평화동	97	2	대	198.0	198.0	96-1	
4007	평화동	98	1	대	628.0	628.0		
4008	평화동	99	1	대	66.0	66.0	99-1	
4009	평화동	100	1	대	106.0	106.0	경암동 667-1 동신주택104호	
4010	평화동	100	2	대	271.0	271.0	경암동667-1동신주택104호	
4011	평화동	101	1	대	202.0	202.0	전라북도 군산시 평화동 101-1	
4012	평화동	101	4	대	179.0	179.0	서울시 동작구 사당2동 산17 사당우성아파트 301동 407호	
4013	평화동	102	1	대	20.0	20.0	평화동 103	
4014	평화동	102	3	대	380.0	380.0	102-3	
4015	평화동	102	4	대	248.0	248.0	소룡동 1332	
4016	평화동	103	3	대	159.0	159.0	서울특별시 관악구 신림동 1730 신림푸르지오아파트 117동 1801호	
4017	평화동	104	1	대	195.0	195.0	104-4	
4018	평화동	104	2	대	53.0	53.0	중앙로2가141-4	
4019	평화동	104	3	대	76.0	76.0	104-3	
4020	평화동	104	4	대	159.0	159.0	104-4	
4021	평화동	105	4	대	125.0	125.0	둔율동 151-21	
4022	평화동	105	5	대	136.0	136.0	평화동 105	
4023	평화동	105	6	대	79.0	79.0	105-6	
4024	평화동	105	7	대	14.0	14.0	104-4	
4025	평화동	106	1	대	10.0	10.0	평화동 100	
4026	평화동	106	2	대	90.0	90.0	평화동 107	
4027	평화동	106	3	대	93.0	93.0	평화동 107	
4028	평화동	106	4	대	237.0	237.0	전라북도 군산시 평화동 106-4	
4029	평화동	107	1	대	357.0	357.0	경기도 부천시 소사구 송내동 340 우성아파트 8-1305	
4030	평화동	107	3	대	73.0	73.0	평화동 107	
4031	평화동	108	1	대	86.0	86.0	경장동 518-7	
4032	평화동	108	2	대	257.0	257.0	108-2	
4033	평화동	108	7	대	56.0	56.0	108-7	
4034	평화동	108	10	대	143.0	143.0	안양시 호계동 813-42 주공아파트14동209호	
4035	평화동	108	12	대	221.0	221.0	군산시 나운동 755-8 장미맨션 403호	
4036	평화동	108	13	대	57.0	57.0	평화동 108	
4037	평화동	108	14	대	69.0	69.0	108-14	
4038	평화동	108	15	대	79.0	79.0	108-14	
4039	평화동	108	20	대	27.0	27.0	108-13	
4040	평화동	109	1	대	96.0	96.0	구암동65 현대아파트 106동502호	

순번	행정동	지번		지목	지적면적(㎡)	편입면적(㎡)	소유자주소	비고
		본번	부번					
4041	평화동	109	2	대	73.0	73.0	옥산면 옥산리 325	
4042	평화동	109	3	대	36.0	36.0	경기도 용인시 기흥구 하갈동 269	
4043	평화동	109	6	대	162.0	162.0	경기도 용인시 기흥구 하갈동 269	
4044	평화동	110	1	대	76.0	76.0	평화동 110-1	
4045	평화동	110	2	대	43.0	43.0	전라북도 전주시 완산구 서서학동 334-9 우정목련아파트 -515	
4046	평화동	110	3	대	129.0	129.0	평화동 108	
4047	평화동	110	4	대	63.0	63.0	전라북도 전주시 완산구 서서학동 334-9 우정목련아파트 -515	
4048	평화동	110	8	대	169.0	169.0	전북 부안군 부안읍 봉덕리 626-4 현대아파트 104동 206호	
4049	평화동	111	1	도	69.0	69.0		
4050	평화동	111	2	도	51.0	51.0		
4051	평화동	111	3	대	109.0	109.0	죽성동 20-6	
4052	평화동	111	4	대	104.0	104.0	옥산면 옥산리325	
4053	평화동	112	1	대	106.0	106.0	전라북도 군산시 평화동 112-1	
4054	평화동	112	2	대	23.0	23.0	경기도 광명시 광명동 372-33 대원맨션 202호	
4055	평화동	112	3	대	139.0	139.0	전라북도 군산시 평화동 112-3	
4056	평화동	112	4	대	139.0	139.0	112-4	
4057	평화동	113	1	대	218.0	218.0	경기도 광명시 광명동 372-33 대원맨션 202호	
4058	평화동	113	2	대	63.0	63.0	전라북도 군산시 평화동 113-2	
4059	평화동	113	3	대	83.0	83.0	전라북도 군산시 금동 26-2 한신아파트 912	
4060	평화동	113	4	대	72.0	72.0	전라북도 군산시 평화동 113-2	
4061	평화동	113	7	대	33.0	33.0	전라북도 군산시 금동 26-2 한신아파트 912	
4062	평화동	113	8	대	7.0	7.0	158	
4063	평화동	114	0	대	155.0	155.0	금동 26-2 한신아파트 912호	
4064	평화동	114	1	대	20.0	20.0	나운동1155-9현대백조아파트101동604호	
4065	평화동	114	2	대	238.0	238.0	775-10	
4066	평화동	114	4	대	60.0	60.0	전라북도 군산시 나운동 155-5 대우아파트 102-601	
4067	평화동	114	5	대	49.0	49.0	114-1	
4068	평화동	115	2	도	172.0	172.0		
4069	평화동	115	4	대	247.0	247.0	평화동 115-4	
4070	평화동	115	7	대	261.0	261.0	오룡동 939-27	
4071	평화동	115	8	대	86.0	86.0	115-8	
4072	평화동	115	9	대	182.0	182.0	중2가 67-2	
4073	평화동	116	1	대	83.0	83.0	117-3	
4074	평화동	116	2	대	123.0	123.0	군산시 구암동 333-1 세풍아파트 103동 1302호	
4075	평화동	116	3	대	79.0	79.0	전라북도 전주시 덕진구 송천동1가 12-10 송천동진흥더블파크아파트 110동 706호	
4076	평화동	116	4	대	215.0	215.0	108-2	
4077	평화동	117	1	대	152.0	152.0	117	
4078	평화동	117	2	대	129.0	129.0	117	
4079	평화동	117	3	대	79.0	79.0	117	
4080	평화동	118	1	대	73.0	73.0	신영동 95-1	
4081	평화동	118	4	대	63.0	63.0	118-4	
4082	평화동	118	5	대	56.0	56.0	서울특별시 양천구 목동 903 목동신시가지아파트 322-405	
4083	평화동	118	6	대	56.0	56.0	신영동 14-12	

순번	행정동	지번		지목	지적면적(m ²)	편입면적(m ²)	소유자주소	비고
		본번	부번					
4084	평화동	118	7	대	73.0	73.0	신영동 14-12	
4085	평화동	118	8	대	132.0	132.0	평화동 118	
4086	평화동	119	1	대	377.0	377.0	평화동 118	
4087	평화동	120	1	대	199.0	199.0	신영동15-11	
4088	평화동	120	3	대	108.0	108.0	평화동 118	
4089	평화동	121	0	대	516.0	516.0	전라북도 전주시 덕진구 우아동3가 746-47	
4090	평화동	154	1	도	23.0	23.0	삼학동 787-30	
4091	평화동	154	2	대	192.0	192.0	154-3	
4092	평화동	154	4	대	265.0	265.0	서울시 서초구 반포동 1-1 신반포아파트28동 302호	
4093	평화동	154	7	도	28.0	28.0	154-3	
4094	평화동	154	9	대	97.0	97.0	154-5	
4095	평화동	155	2	대	106.0	106.0	전라북도 군산시 평화동 155-2	
4096	평화동	155	4	대	106.0	106.0	155-4	
4097	평화동	156	1	대	66.0	66.0	군산시신영동 16-10	
4098	평화동	156	2	대	49.0	49.0	중앙로2가 107-2	
4099	평화동	156	4	대	129.0	129.0	평화동 156	
4100	평화동	156	5	대	152.0	152.0	156-5	
4101	평화동	157	1	대	69.0	69.0	156-5	
4102	평화동	157	2	대	142.0	142.0	156	
4103	평화동	157	3	대	198.0	198.0	157-3	
4104	평화동	158	0	대	106.0	106.0	평화동 158	
4105	평화동	158	1	대	101.0	101.0	158-1	
4106	평화동	158	2	대	96.0	96.0	군산시 월명동 15-1현대오솔아파트 101동 1204호	
4107	평화동	158	3	대	69.0	69.0	158-3	
4108	평화동	158	4	대	50.0	50.0	미원동 294	
4109	평화동	158	5	대	139.0	139.0	158-5	
4110	평화동	158	6	대	145.0	145.0	전라북도 군산시 평화동 158-6	
4111	평화동	158	7	대	101.0	101.0	전라북도 군산시 평화동 158-7	
4112	평화동	159	2	대	188.0	188.0	159-2	
4113	평화동	159	3	대	122.0	122.0	159-3	
4114	평화동	160	0	대	212.0	212.0	군산시 평화동 160	
4115	평화동	160	2	대	122.0	122.0	익산시 낭산면 호암리 545	
4116	평화동	161	0	도	7,726.0	7,726.0		
4117	평화동	162	0	도	694.2	694.2		
계		4117필지			1,009,221.50	825,866.50		

역 전 종 합 시 장 전 통 상 업 보 존 구 역
토 지 조 서

2011. 3.

군 산 시

□ 토지조서

순번	행정동	지번		지목	지적면적(㎡)	편입면적(㎡)	소유자주소	비고
		본번	부번					
1	개복동	13	1	중	3,696.0	3,207.0	1-13	
2	개복동	13	2	중	2,985.0	704.0	1-13	
3	경암동	218	0	대	672.0	672.0	전라북도 군산시 조촌동 895-16 현대한솔아파트 101호	
4	경암동	364	1	도	357.0	357.0		
5	경암동	365	0	대	106.0	106.0	군산시중동 365	
6	경암동	366	0	대	387.0	387.0	218	
7	경암동	367	1	대	416.0	416.0	218	
8	경암동	368	0	대	279.0	279.0	전라북도 군산시 조촌동 895-16 현대한솔아파트 101호	
9	경암동	368	1	대	35.0	35.0	218	
10	경암동	369	2	대	175.0	175.0	전라북도 군산시 조촌동 895-16 현대한솔아파트 101호	
11	경암동	369	3	임	662.0	662.0	서울특별시 성동구 성수동1가 710 강변건영아파트 103동 1603호	
12	경암동	369	5	임	331.0	331.0	중동265-28	
13	경암동	369	6	대	185.0	185.0	전라북도 군산시 조촌동 895-16 현대한솔아파트 101호	
14	경암동	369	7	대	73.0	73.0	전라북도 군산시 조촌동 895-16 현대한솔아파트 101호	
15	경암동	369	8	대	83.0	83.0	전라북도 군산시 조촌동 895-16 현대한솔아파트 101호	
16	경암동	369	9	대	152.0	152.0	전라북도 군산시 조촌동 895-16 현대한솔아파트 101호	
17	경암동	369	10	대	89.0	89.0	전라북도 군산시 조촌동 895-16 현대한솔아파트 101호	
18	경암동	369	11	전	228.0	228.0	전라북도 군산시 조촌동 895-16 현대한솔아파트 101호	
19	경암동	369	12	대	56.0	56.0	전라북도 군산시 조촌동 895-16 현대한솔아파트 101호	
20	경암동	369	13	대	60.0	60.0	전라북도 군산시 조촌동 895-16 현대한솔아파트 101호	
21	경암동	369	14	대	86.0	86.0	전라북도 군산시 조촌동 895-16 현대한솔아파트 101호	
22	경암동	369	15	대	43.0	43.0	전라북도 군산시 조촌동 895-16 현대한솔아파트 101호	
23	경암동	369	16	임	53.0	53.0	전라북도 군산시 조촌동 895-16 현대한솔아파트 101호	
24	경암동	369	17	대	135.0	135.0	전라북도 군산시 조촌동 895-16 현대한솔아파트 101호	
25	경암동	369	30	대	2,443.0	2,443.0	나운동155-6 롯데아파트 302동602호	
26	경암동	369	31	임	3,783.0	3,783.0	전라북도 군산시 조촌동 895-16 현대한솔아파트 101호	
27	경암동	369	33	장	20.0	20.0	전라북도 군산시 조촌동 895-16 현대한솔아파트 101호	
28	경암동	369	34	대	123.0	123.0	전라북도 군산시 조촌동 895-16 현대한솔아파트 101호	
29	경암동	369	38	임	1,344.0	1,344.0	369-30	
30	경암동	369	39	임	330.0	330.0	서울특별시 노원구 공릉동 747 두산 힐스빌아파트 106-901	
31	경암동	369	40	임	314.0	314.0	경기도 남양주시 화도읍 묵현리 286-3 영진그린필아파트 101동 202호	
32	경암동	369	41	임	245.0	245.0	경기도 남양주시 평내동 87 효성타운 105-102	
33	경암동	369	42	임	215.0	215.0	서울특별시 강북구 수유동 205 수유 벽산아파트 14동 202호	
34	경암동	369	43	임	202.0	202.0	서울특별시 노원구 중계동 504-1 중계그린아파트 122동 408호	
35	경암동	369	44	임	330.0	330.0	서울특별시 광진구 중곡동 18-9	
36	경암동	369	45	임	225.0	225.0	서울특별시송파구마천동281-2 -101호	
37	경암동	369	46	임	218.0	218.0	경상북도 문경시 점촌동 229-12	

순번	행정동	지번		지목	지적면적(㎡)	편입면적(㎡)	소유자주소	비고
		본번	부번					
38	경암동	369	47	임	313.0	313.0	경기도 수원시 장안구 정자동 297-2 경남아너스빌 103동 105호	
39	경암동	369	48	임	202.0	202.0	서울특별시 관악구 신림동 1714 삼성산주공아파트 305동 1601호	
40	경암동	369	49	임	218.0	218.0	인천광역시 계양구 오류동 180 신동아아파트 7동 709호	
41	경암동	369	50	임	228.0	228.0	경기도 광명시 하안동 682 고층주공 아파트 107동 802호	
42	경암동	369	51	임	225.0	225.0	서울특별시 강북구 수유동 516-24 -가	
43	경암동	369	52	임	271.0	271.0	인천광역시 남구 주안동 972-1	
44	경암동	370	0	대	616.0	616.0	369-30	
45	경암동	370	1	대	544.0	544.0	369-30	
46	경암동	371	0	대	145.0	145.0	369-30	
47	경암동	371	1	대	1,478.0	1,478.0	전라북도 군산시 조촌동 895-16 현대한솔아파트 101호	
48	경암동	371	4	대	535.0	535.0	369-30	
49	경암동	570	22	대	13.0	13.0	전라북도 군산시 경암동 572-23	
50	경암동	570	23	대	20.0	20.0	572-23	
51	경암동	570	24	대	76.0	76.0	군산시 경암동 540-8 경암동 부향 하나로아파트 101동 1111호	
52	경암동	570	25	대	36.0	36.0	572	
53	경암동	570	26	대	43.0	43.0		
54	경암동	570	27	대	83.0	83.0	570-27	
55	경암동	570	28	대	20.0	20.0		
56	경암동	570	29	대	13.0	13.0	570-47	
57	경암동	570	30	대	20.0	20.0	570-47	
58	경암동	570	31	대	33.0	33.0	전라북도 군산시 경암동 627-111	
59	경암동	570	32	대	26.0	26.0	경암동 572	
60	경암동	570	33	대	683.0	683.0	627-11	
61	경암동	570	38	도	23.0	23.0		
62	경암동	570	39	대	116.0	116.0	경암동 572	
63	경암동	570	40	대	105.0	105.0	570-40	
64	경암동	570	41	대	46.0	46.0	전라북도 군산시 경암동 627-74	
65	경암동	570	42	대	73.0	73.0	경암동 572	
66	경암동	570	43	대	60.0	60.0		
67	경암동	570	44	대	17.0	17.0		
68	경암동	570	45	대	73.0	73.0	경암동 572	
69	경암동	570	46	대	69.0	69.0		
70	경암동	570	47	대	159.0	159.0	군산시경암동 570-47	
71	경암동	570	48	대	26.0	26.0		
72	경암동	570	49	대	56.0	56.0		
73	경암동	570	50	대	36.0	36.0	570-50	
74	경암동	570	51	대	26.0	26.0		
75	경암동	570	52	대	79.0	79.0	광명시 광명동 24-73 비01호	
76	경암동	570	53	대	261.0	261.0	570-53	
77	경암동	570	54	대	186.0	186.0	570-54	
78	경암동	570	56	대	20.0	20.0		
79	경암동	570	57	대	46.0	46.0		
80	경암동	570	58	대	30.0	30.0	익산군 오산면 송학리 447	
81	경암동	570	59	도	109.0	109.0	익산군 오산면 송학리 447	
82	경암동	570	60	대	20.0	20.0		
83	경암동	570	61	대	36.0	36.0		
84	경암동	570	62	대	20.0	20.0	익산군 오산면 송학리 447	
85	경암동	570	63	대	13.0	13.0		
86	경암동	570	64	대	20.0	20.0	570-63	

순번	행정동	지번		지목	지적면적(㎡)	편입면적(㎡)	소유자주소	비고
		본번	부번					
87	경암동	570	65	대	86.0	86.0	전라북도 군산시 경암동 572	
88	경암동	570	66	대	119.0	119.0	전라북도 군산시 산북동 3589 하늘가 아파트 315호	
89	경암동	570	67	대	43.0	43.0		
90	경암동	570	68	대	50.0	50.0		
91	경암동	570	69	대	43.0	43.0	570-69	
92	경암동	570	70	대	60.0	60.0	경암동 572	
93	경암동	570	71	대	40.0	40.0		
94	경암동	570	72	대	43.0	43.0	전라북도 군산시 산북동 3637 산북 4차부향하나로아파트 508호	
95	경암동	570	73	대	66.0	66.0	영화동10-10	
96	경암동	570	74	대	93.0	93.0	경암동 572	
97	경암동	570	75	대	41.0	41.0	군산시 경암동 570-74	
98	경암동	570	76	대	56.0	56.0	경암동 570-76	
99	경암동	570	77	대	46.0	46.0	570-77	
100	경암동	570	110	도	1,428.0	1,258.0		
101	경암동	570	122	대	33.0	33.0	경암동 572	
102	경암동	570	123	대	79.0	79.0	570-123	
103	경암동	570	148	도	107.0	107.0		
104	경암동	570	149	도	32.0	32.0		
105	경암동	570	150	대	119.0	119.0		
106	경암동	570	151	대	23.0	23.0		
107	경암동	570	152	대	7.0	7.0		
108	경암동	570	153	대	5.0	5.0	570-74	
109	경암동	570	154	대	7.0	7.0	570-63	
110	경암동	570	155	대	13.0	13.0		
111	경암동	570	156	대	6.0	6.0		
112	경암동	570	157	대	7.0	7.0		
113	경암동	570	158	대	4.0	4.0		
114	경암동	572	2	대	43.0	43.0	전라북도 군산시 경암동 572-23	
115	경암동	572	3	도	1,965.0	1,357.0		
116	경암동	572	78	대	34.0	34.0		
117	경암동	572	79	대	43.0	43.0		
118	경암동	572	80	도	43.0	43.0		
119	경암동	572	81	도	69.0	69.0		
120	경암동	572	82	대	9.0	9.0		
121	경암동	572	83	대	33.0	33.0		
122	경암동	572	84	대	10.0	10.0		
123	경암동	572	85	도	23.0	23.0		
124	경암동	572	86	도	36.0	36.0	익산군 오산면 송학리 447	
125	경암동	572	87	도	136.0	136.0		
126	경암동	572	88	도	159.0	159.0		
127	경암동	572	89	도	106.0	106.0		
128	경암동	572	90	도	102.0	102.0	익산군 오산면 송학리 447	
129	경암동	572	91	도	126.0	126.0		
130	경암동	572	92	도	76.0	76.0		
131	경암동	572	93	도	23.0	23.0		
132	경암동	572	94	대	120.0	120.0	572-183	
133	경암동	572	95	도	17.0	17.0		
134	경암동	572	96	대	69.0	69.0		
135	경암동	572	97	도	143.0	143.0		
136	경암동	572	100	대	141.0	141.0	572-100	
137	경암동	572	101	대	53.0	53.0		
138	경암동	572	102	대	73.0	73.0	전라북도 군산시 경암동 572-103	
139	경암동	572	103	대	26.0	26.0	서울시 노원구 하계동284 한신아파트 2동703호	
140	경암동	572	104	대	26.0	26.0	서울시 노원구 하계동284 한신아파트 2동703호	

순번	행정동	지번		지목	지적면적(㎡)	편입면적(㎡)	소유자주소	비고
		본번	부번					
141	경암동	572	105	대	83.0	83.0	대명동186-3	
142	경암동	572	106	대	20.0	20.0	572-106	
143	경암동	572	107	대	7.0	7.0	경암동 572	
144	경암동	572	108	대	20.0	20.0		
145	경암동	572	109	대	79.0	79.0	572-109	
146	경암동	572	110	대	116.0	116.0	전라북도 부안군 상서면 감교리 909-1	
147	경암동	572	112	도	19.0	19.0		
148	경암동	572	119	대	7.0	7.0		
149	경암동	572	121	도	20.0	20.0	익산군 오산면 송학리 447	
150	경암동	572	122	도	17.0	17.0		
151	경암동	572	123	대	13.0	13.0	익산군 오산면 송학리 447	
152	경암동	572	124	대	20.0	20.0		
153	경암동	572	133	대	208.0	76.0		
154	경암동	572	138	대	79.0	74.0	572-133	
155	경암동	572	139	도	20.0	20.0		
156	경암동	572	140	대	291.0	291.0	군산시 경암동 572-140	
157	경암동	572	143	대	66.0	66.0	572-143	
158	경암동	572	144	대	79.0	79.0	전주시 덕진구 송천동1가 472-31 비사별아파트 21동 505호	
159	경암동	572	145	대	50.0	50.0	군산시 서흥남동 812-5 고려타운1차아파트 4동 406호	
160	경암동	572	146	대	23.0	23.0		
161	경암동	572	147	대	50.0	50.0	경암동 572	
162	경암동	572	148	대	33.0	33.0	572	
163	경암동	572	149	대	20.0	20.0	572-149	
164	경암동	572	182	대	9.0	9.0	572-100	
165	경암동	572	183	대	959.0	959.0	572-183	
166	경암동	572	202	대	331.0	331.0	개정면 아동리721-5	
167	경암동	572	335	도	16.0	16.0		
168	경암동	572	336	도	49.0	49.0		
169	경암동	572	337	도	53.0	53.0		
170	경암동	572	338	도	5.0	5.0		
171	경암동	572	340	도	5.0	5.0		
172	경암동	572	341	도	21.0	21.0		
173	경암동	572	342	대	64.0	64.0	649-36	
174	경암동	572	343	대	34.0	34.0	전라북도 군산시 경암동 627	
175	경암동	572	344	대	19.0	19.0	전라북도 군산시 경암동 627	
176	경암동	572	345	대	57.0	57.0	전라북도 군산시 나운동 1525 수송금호어울림아파트 105-1103	
177	경암동	572	346	대	77.0	77.0	570-54	
178	경암동	572	347	대	47.0	47.0	구암동65현대아파트112동606호	
179	경암동	572	349	도	9.0	9.0	572-133	
180	경암동	572	354	도	25.0	25.0		
181	경암동	572	355	대	10.0	10.0		
182	경암동	572	356	대	14.0	14.0	572-182	
183	경암동	572	357	대	2.0	2.0		
184	경암동	599	2	도	1,524.0	1,524.0		
185	경암동	599	11	답	179.0	179.0		
186	경암동	601	0	도	904.0	904.0		
187	경암동	601	12	대	19.0	19.0	572	
188	경암동	601	13	도	605.0	45.0		
189	경암동	601	15	도	4.0	4.0		
190	경암동	601	16	대	23.0	23.0	572	
191	경암동	601	17	도	5.0	5.0		
192	경암동	601	18	대	28.0	28.0	군산시 경암동 540-8 경암동 부향 하나로아파트 101동 1111호	
193	경암동	601	19	도	4.0	4.0		
194	경암동	601	20	대	15.0	15.0	572	

순번	행정동	지번		지목	지적면적(m ²)	편입면적(m ²)	소유자주소	비고
		본번	부번					
195	경암동	601	21	도	6.0	6.0		
196	경암동	601	22	대	18.0	18.0	572	
197	경암동	601	25	도	5.0	5.0		
198	경암동	602	1	도	918.0	918.0		
199	경암동	608	1	대	695.9	695.9	조촌동 895-16 현대한솔아파트 101호	
200	경암동	608	2	대	2,976.7	2,976.7	전라북도 군산시 조촌동 895-16 현대한솔아파트 101호	
201	경암동	608	3	대	2,430.1	2,430.1	전라북도 군산시 조촌동 895-16 현대한솔아파트 101호	
202	경암동	608	4	대	525.4	525.4	전라북도 군산시 조촌동 895-16 현대한솔아파트 101호	
203	경암동	609	45	대	396.9	254.8	군산시 경암동 609-45	
204	경암동	609	46	대	499.8	499.8	내홍동 817	
205	경암동	609	47	대	330.2	330.2	군산시 영화동 19-23	
206	경암동	609	48	대	99.2	99.2	전라북도 군산시 구암동 134	
207	경암동	609	49	대	542.8	542.8	전라북도 군산시 구암동 134	
208	경암동	609	50	대	377.2	377.2	전라북도 군산시 구암동 134	
209	경암동	609	51	중	2,090.6	2,090.6	609-51	
210	경암동	609	52	대	706.9	692.0		
211	경암동	609	53	대	792.5	757.7		
212	경암동	609	54	대	214.6	214.6	이리시중앙동3가74-3	
213	경암동	609	55	대	495.9	495.9	서흥남동842-16	
214	경암동	609	57	철	1,096.2	980.0		
215	경암동	609	58	대	204.7	204.7	신평동 892-8 월명아파트에치동103호	
216	경암동	609	59	대	217.5	217.5	평택시 팽성읍 송화리 24-11 그린타운 비-301	
217	경암동	609	66	대	1,519.6	321.6	전라북도 군산시 나포면 장상리 687	
218	경암동	609	68	도	1,919.3	275.2		
219	경암동	609	74	대	224.8	224.8	647-34	
220	경암동	609	75	대	135.5	135.5	군산시 지곡동 42-5 도현해나지오아파트 102동 905호	
221	경암동	609	88	대	198.3	198.3	중동273-54	
222	경암동	609	89	대	193.7	193.7	옥구군 임피면 보석리 438	
223	경암동	609	90	대	231.4	213.7	전라북도 군산시 소룡동 1054-7 솔고지마을 105동 301호	
224	경암동	609	98	대	225.3	188.8	내홍동 800-8	
225	경암동	609	99	대	169.2	169.2		
226	경암동	609	100	대	169.2	169.2	군산시 금암동 274-162	
227	경암동	609	101	대	169.2	169.2	군산시경암동 609-101	
228	경암동	609	102	대	169.2	169.2	609-102	
229	경암동	609	103	대	169.2	82.0	군산시 경암동 609-103	
230	경암동	609	104	도	270.5	242.2	서울 동대문구 이문동 237	
231	경암동	609	105	대	214.6	214.6	개복동 3-6	
232	경암동	609	106	대	169.2	169.2	609-106	
233	경암동	609	107	대	169.2	169.2	조촌동 781-2 연일주택 나동 302호	
234	경암동	609	108	대	169.2	169.2	조촌동907-2동신개나리아파트101동1201호	
235	경암동	609	109	대	169.2	169.2	572-142	
236	경암동	609	110	대	169.2	33.8	609-110	
237	경암동	609	112	대	203.7	200.6	609-112	
238	경암동	609	113	대	126.8	105.8	609-113	
239	경암동	609	114	대	360.2	360.2	군산시 영화동 19-23	
240	경암동	609	115	대	330.2	330.2	군산시 영화동 19-23	
241	경암동	609	116	대	272.0	272.0	군산시 영화동 19-23	
242	경암동	609	117	대	2,327.8	1,005.6		
243	경암동	609	119	대	204.6	204.6	충남 서천군 화양면 추동리 162-3	
244	경암동	609	120	도	77.6	77.6	중동 358	
245	경암동	609	121	대	200.6	200.6	조촌동 779-9	

순번	행정동	지번		지목	지적면적(m ²)	편입면적(m ²)	소유자주소	비고
		본번	부번					
246	경암동	609	122	대	204.6	204.6	전라북도 군산시 나운동 109-6 나운4차현대아파트 405-706	
247	경암동	609	123	도	77.6	77.6	중동 358	
248	경암동	609	124	대	206.7	206.7	전라북도 군산시 옥도면 선유도리 78	
249	경암동	609	125	대	206.7	206.7	미원동 293	
250	경암동	609	126	대	200.6	200.6	전라북도 군산시 경암동 609-126	
251	경암동	609	127	대	200.6	200.6	전라북도 군산시 금암동 274-79 금암연립 나동 201호	
252	경암동	609	145	도	48.0	38.0	572-142	
253	경암동	609	146	대	148.1	119.1	609-146	
254	경암동	609	147	대	136.1	136.1	전라북도 군산시 미장동 51-1 과인빌2차아파트 202동 601호	
255	경암동	609	148	대	175.4	103.7	내흥동 800-8	
256	경암동	609	149	대	394.9	394.9	나운동 100-11 롯데3차아파트 207동503호	
257	경암동	609	153	대	785.6	711.7		
258	경암동	609	154	대	296.3	181.1	전라북도 군산시 옥도면 선유도리 78	
259	경암동	610	1	대	3,629.7	3,629.7	전라북도 군산시 조촌동 895-16 현대한솔아파트 101호	
260	경암동	610	4	대	1,460.1	1,460.1	군산시 조촌동 895-16 현대세솔아파트 102호	
261	경암동	610	6	대	2,390.1	2,390.1	나운동527 나운2차현대아파트 203동1401호	
262	경암동	610	8	철	1,553.7	1,553.7		
263	경암동	610	9	대	939.6	939.6	전라북도 군산시 조촌동 895-16 현대한솔아파트 101호	
264	경암동	610	14	대	284.4	284.4	전라북도 군산시 조촌동 895-16 현대한솔아파트 102호	
265	경암동	610	15	대	210.0	210.0	전라북도 군산시 조촌동 895-16 현대한솔아파트 102호	
266	경암동	610	16	대	213.1	213.1	전라북도 군산시 조촌동 895-16 현대한솔아파트 102호	
267	경암동	610	17	대	232.1	232.1	전라북도 군산시 조촌동 895-16 현대한솔아파트 102호	
268	경암동	611	1	대	264.8	264.8	신영동15-11	
269	경암동	611	2	대	2,274.7	2,274.7	전주시 완산구 전동 2가 153-1	
270	경암동	611	5	대	495.2	495.2	611-5	
271	경암동	612	1	대	679.7	679.7	문화동917-2	
272	경암동	612	2	대	862.1	862.1	서울 서초구 잠원동65-33 신반포22차아파트 338동1111호	
273	경암동	612	3	대	798.3	798.3	서울 동작구 사당동 139-21	
274	경암동	612	4	대	606.4	606.4	전주시 완산구 전동 2가 153-1	
275	경암동	612	5	대	352.7	352.7	금암동139-27	
276	경암동	612	6	대	227.4	227.4	광주 서구 광천동 49-1	
277	경암동	612	7	대	638.0	638.0	광주 서구 광천동 49-1	
278	경암동	612	8	대	575.5	575.5	군산시 금동 26-2 한신아파트 912호	
279	경암동	612	9	대	518.3	518.3	서울 용산구 이촌동407 한가람아파트 217동 704호	
280	경암동	612	11	대	343.8	343.8		
281	경암동	612	12	대	194.5	194.5	전주시 완산구 전동 2가 153-1	
282	경암동	612	13	대	157.4	157.4	전주시 완산구 전동 2가 153-1	
283	경암동	613	1	대	747.4	747.4	전주시 완산구 전동 2가 153-1	
284	경암동	613	2	대	648.6	648.6	서울시 송파구 방이동89 올림픽선수기지촌아파트69동902호	
285	경암동	613	3	대	114.7	114.66	회현면 대정리 359-1 라임빌라 102호	
286	경암동	613	4	대	219.9	219.9	대전광역시 유성구 추목동 567 육대아파트 218-105	
287	경암동	613	5	대	498.1	215.2	전라남도 신안군 임자면 광산리 564	

순번	행정동	지번		지목	지적면적(㎡)	편입면적(㎡)	소유자주소	비고
		본번	부번					
288	경암동	613	7	대	254.2	254.2	1004-53	
289	경암동	613	9	대	198.4	175.2	서울시 송파구 신천동 7-13	
290	경암동	614	1	대	160.3	160.3	614-2	
291	경암동	614	2	대	3,512.7	400.5	614-2	
292	경암동	614	7	대	330.6	330.6	614-2	
293	경암동	614	8	대	2,401.3	888.8	614-2	
294	경암동	614	9	대	170.3	170.3	614-2	
295	경암동	616	0	도	35,734.3	23,446.0		
296	경암동	627	3	대	13.0	13.0		
297	경암동	627	4	도	172.0	172.0		
298	경암동	627	6	천	122.0	122.0		
299	경암동	627	7	도	288.0	288.0		
300	경암동	627	8	대	467.0	467.0	전라북도 부안군 상서면 감교리 909-1	
301	경암동	627	9	대	268.0	268.0	내홍동410	
302	경암동	627	10	대	466.0	466.0	서울시 강동구 천호동 167-61	
303	경암동	627	12	대	122.0	122.0		
304	경암동	627	13	대	10.0	10.0	서울시 강동구 천호동 167-61	
305	경암동	627	14	대	331.0	331.0	익산시 모현동1가27-2	
306	경암동	627	15	대	331.0	331.0	전주시 완산구 효자동3가 1473-1 서곡엘지아파트 102동 103호	
307	경암동	627	16	대	231.0	231.0	서울특별시 강동구 천호동 291-32 302	
308	경암동	627	17	대	231.0	231.0	전라북도 군산시 경암동 627-95	
309	경암동	627	18	대	202.0	202.0	627-18	
310	경암동	627	20	대	26.0	26.0		
311	경암동	627	21	대	60.0	60.0	627-22	
312	경암동	627	22	대	221.0	221.0	627-22	
313	경암동	627	27	대	152.0	45.0	627-27	
314	경암동	627	28	도	155.0	155.0		
315	경암동	627	29	대	150.0	150.0	627-29	
316	경암동	627	30	대	241.0	241.0	572-100	
317	경암동	627	32	도	50.0	50.0		
318	경암동	627	35	대	165.0	165.0	군산시 옥도면 선유도리 272	
319	경암동	627	36	대	173.0	173.0	경기도 시흥시 하중동 826-1 관곡마을 동아아파트 103동 904호	
320	경암동	627	37	대	337.0	337.0	627-37	
321	경암동	627	38	대	172.0	172.0	전라북도 전주시 완산구 서신동 960-1 엘지아파트 104동 904호	
322	경암동	627	39	대	370.0	370.0		
323	경암동	627	40	대	314.0	314.0	전라북도 군산시 경암동 627-40	
324	경암동	627	41	대	98.0	98.0	경암 627	
325	경암동	627	42	대	248.0	248.0	627-42	
326	경암동	627	43	대	340.0	340.0	627-43	
327	경암동	627	44	대	166.0	166.0	경암동627-44	
328	경암동	627	45	대	102.0	102.0	중동 274	
329	경암동	627	47	도	192.0	157.0		
330	경암동	627	49	대	26.0	23.0	572-133	
331	경암동	627	52	대	13.0	13.0		
332	경암동	627	53	대	10.0	10.0		
333	경암동	627	54	대	13.0	13.0		
334	경암동	627	55	대	7.0	7.0		
335	경암동	627	56	대	13.0	13.0		
336	경암동	627	57	대	26.0	26.0		
337	경암동	627	68	대	26.0	26.0		
338	경암동	627	69	대	13.0	13.0		

순번	행정동	지번		지목	지적면적(m ²)	편입면적(m ²)	소유자주소	비고
		본번	부번					
339	경암동	627	70	대	7.0	7.0		
340	경암동	627	71	대	10.0	10.0		
341	경암동	627	72	대	3.0	3.0		
342	경암동	627	73	도	96.0	96.0		
343	경암동	627	74	대	13.0	13.0	570-46	
344	경암동	627	75	대	23.0	23.0		
345	경암동	627	76	대	17.0	17.0		
346	경암동	627	77	대	17.0	17.0		
347	경암동	627	78	대	20.0	20.0		
348	경암동	627	79	대	20.0	20.0		
349	경암동	627	80	도	20.0	20.0	경암동 572	
350	경암동	627	81	대	235.0	235.0	627-81	
351	경암동	627	82	도	33.0	33.0	신영동 65	
352	경암동	627	83	대	182.0	182.0	570-65	
353	경암동	627	84	대	145.0	39.0	군산시 수송동 69-2 현대아파트 104-601	
354	경암동	627	86	대	149.0	149.0	627-86	
355	경암동	627	87	대	198.0	198.0	627-87	
356	경암동	627	88	대	245.0	245.0	경암동 가 600-88	
357	경암동	627	90	대	94.0	94.0	옥도면 무너도리197	
358	경암동	627	91	대	197.0	197.0	금암동139-31	
359	경암동	627	92	대	148.0	148.0	627-92	
360	경암동	627	94	대	91.0	91.0		
361	경암동	627	95	도	856.0	856.0		
362	경암동	627	96	도	630.0	630.0		
363	경암동	627	98	대	48.0	48.0	전라북도 군산시 경암동 627	
364	경암동	627	99	대	50.0	50.0	내흥동410	
365	경암동	627	100	대	63.0	63.0	627-22	
366	경암동	627	101	대	193.0	193.0	627-101	
367	경암동	627	102	대	152.0	152.0	627-102	
368	경암동	627	111	대	151.0	151.0	627-111	
369	경암동	627	112	대	80.0	80.0	군산시 사정동 100 금호타운아파트 201-605	
370	경암동	627	113	대	3.0	3.0		
371	경암동	627	114	대	3.0	3.0		
372	경암동	0	9556	가		38.3		
373	경암동	0	9553	가		2.4		
374	금암동	72	5	장	175.0	72.4	시흥시 대야동 573-2	
375	금암동	72	13	장	410.0	240.0	시흥시 대야동 573-2	
376	금암동	72	19	장	165.0	127.9	시흥시 대야동 573-2	
377	금암동	72	20	대	397.0	309.4		
378	금암동	72	21	장	36.0	35.3	시흥시 대야동 573-2	
379	금암동	72	24	장	1,107.0	324.8	시흥시 대야동 573-2	
380	금암동	73	0	철	5,190.0	5,190.0		
381	금암동	73	1	도	198.0	198.0		
382	금암동	73	2	장	840.0	840.0	시흥시 대야동 573-2	
383	금암동	73	3	장	251.0	251.0	시흥시 대야동 573-2	
384	금암동	73	5	장	7,755.0	7,755.0	시흥시 대야동 573-2	
385	금암동	73	6	장	1,888.0	1,888.0	시흥시 대야동 573-2	
386	금암동	73	7	철	440.0	440.0		
387	금암동	73	8	철	420.0	420.0		
388	금암동	73	9	대	202.0	202.0	73-9	
389	금암동	73	10	대	89.0	89.0	73-10	
390	금암동	73	11	대	169.0	169.0	경기도 수원시 장안구 정자동313-1동신아파트209동301호	
391	금암동	73	12	도	387.0	387.0	시흥시 대야동 573-2	
392	금암동	73	13	대	292.0	292.0	시흥시 대야동 573-2	
393	금암동	73	14	대	805.0	805.0	시흥시 대야동 573-2	
394	금암동	73	15	대	231.0	231.0	73-15	
395	금암동	73	16	대	119.0	119.0	중동252-1	

순번	행정동	지번		지목	지적면적(m ²)	편입면적(m ²)	소유자주소	비고
		본번	부번					
396	금암동	73	17	대	301.0	301.0	73-17	
397	금암동	73	18	대	156.0	156.0	옥구군 옥도면 관리도리21	
398	금암동	73	19	대	314.0	314.0	시흥시 대야동 573-2	
399	금암동	73	21	대	129.0	129.0	전라북도 군산시 금암동 73-21	
400	금암동	73	22	대	163.0	163.0	73-22	
401	금암동	73	23	대	163.0	163.0	옥도면 개야도리 13-21	
402	금암동	73	24	대	60.0	60.0	73-14	
403	금암동	73	28	대	504.0	504.0	73-39	
404	금암동	73	42	잡	195.0	195.0		
405	금암동	73	43	잡	274.0	274.0		
406	금암동	73	44	대	17.0	17.0		
407	금암동	73	45	도	7.0	7.0		
408	금암동	73	47	장	159.0	159.0	시흥시 대야동 573-2	
409	금암동	73	48	장	43.0	43.0	시흥시 대야동 573-2	
410	금암동	73	49	대	185.0	185.0	시흥시 대야동 573-2	
411	금암동	73	50	장	466.0	466.0	시흥시 대야동 573-2	
412	금암동	73	51	차	5,120.0	5,120.0		
413	금암동	73	54	장	417.0	417.0	시흥시 대야동 573-2	
414	금암동	73	55	대	202.0	202.0	금암동73-55	
415	금암동	73	56	대	264.0	264.0	전라북도 군산시 조촌동 758-1	
416	금암동	73	57	대	248.0	248.0	서울 송파구 가락동 199 가락프라자 아파트 7동 905호	
417	금암동	73	58	대	221.0	221.0	73-58	
418	금암동	73	59	잡	215.0	215.0	신영동 65	
419	금암동	73	64	잡	225.0	225.0	73-64	
420	금암동	73	65	잡	228.0	228.0	서흥남동846-19	
421	금암동	73	66	잡	228.0	228.0	73-66	
422	금암동	73	67	잡	238.0	238.0	73-67	
423	금암동	73	68	대	225.0	225.0	옥구군 나포면 주곡리 356	
424	금암동	73	69	잡	215.0	215.0	73-69	
425	금암동	73	70	잡	218.0	218.0	중동 223-6	
426	금암동	73	71	대	208.0	208.0	옥구군 옥도면 비안도리 150	
427	금암동	73	72	대	212.0	212.0	군산시 금암동 73-72	
428	금암동	73	73	대	208.0	208.0	군산시 금암동 73-73	
429	금암동	73	74	대	208.0	208.0	경기도 고양시 일산구 마두동 794 강촌마을 813동 901호	
430	금암동	73	75	잡	208.0	208.0	경기도 고양시 일산구 마두동 794 강촌마을 813동 901호	
431	금암동	73	76	잡	208.0	208.0	경기도 고양시 일산구 마두동 794 강촌마을 813동 901호	
432	금암동	73	77	대	208.0	208.0	73-77	
433	금암동	73	78	잡	218.0	218.0	73-102	
434	금암동	73	79	대	215.0	215.0	금암 73-79	
435	금암동	73	80	잡	221.0	221.0	금암동 73-80	
436	금암동	73	81	잡	238.0	238.0	73-81	
437	금암동	73	82	대	228.0	228.0	조촌동 491 삼성아파트 1동 409호	
438	금암동	73	83	잡	228.0	228.0	73-83	
439	금암동	73	84	대	225.0	225.0	서울 강서구 내발산동 729 우장산롯데아파트 2차 2002-1003	
440	금암동	73	85	대	235.0	235.0	경기도 수원시 영통구 원천동 35 주공아파트 108동 206호	
441	금암동	73	86	잡	231.0	231.0	중동 274-220	
442	금암동	73	87	대	228.0	228.0	73-87	
443	금암동	73	88	대	228.0	228.0	73-88	
444	금암동	73	89	대	228.0	228.0	73-89	
445	금암동	73	90	잡	225.0	225.0	신영동 65	
446	금암동	73	91	잡	228.0	228.0	73-91	
447	금암동	73	92	대	228.0	228.0	군산시 금암동 73-99	
448	금암동	73	93	대	228.0	228.0	충청남도 서천군 서면 도둔리 206	
449	금암동	73	94	대	228.0	228.0	73-94	

순번	행정동	지번		지목	지적면적(㎡)	편입면적(㎡)	소유자주소	비고
		본번	부번					
450	금암동	73	95	잡	215.0	215.0	73-94	
451	금암동	73	96	대	215.0	215.0	신영동 15-11	
452	금암동	73	97	대	253.0	253.0	경기도 수원시 팔달구 교동 163-25	
453	금암동	73	98	대	203.0	203.0	73-98	
454	금암동	73	99	대	228.0	228.0	군산시 금암동 73-99	
455	금암동	73	100	잡	228.0	228.0	군산시 금암동 73-99	
456	금암동	73	101	대	221.0	221.0	신영동 11-12	
457	금암동	73	102	잡	225.0	225.0	전라북도 군산시 금암동 73-102	
458	금암동	73	103	잡	228.0	228.0	73-103	
459	금암동	73	104	대	228.0	228.0	73-104	
460	금암동	73	105	대	231.0	231.0	옥구군 대야면 접산리 521-28	
461	금암동	73	106	잡	225.0	225.0	군산시 나운동 153-12 서호아파트 108동 102호	
462	금암동	73	112	잡	2,268.0	2,268.0		
463	금암동	73	113	잡	291.0	291.0	금암동 73-113	
464	금암동	73	114	잡	3.0	3.0		
465	금암동	73	115	잡	3.0	3.0		
466	금암동	73	116	잡	3.0	3.0		
467	금암동	73	117	잡	3.0	3.0		
468	금암동	73	118	잡	3.0	3.0		
469	금암동	73	119	잡	3.0	3.0		
470	금암동	73	120	잡	86.0	86.0		
471	금암동	73	121	잡	212.0	212.0	금암동 73	
472	금암동	73	122	잡	215.0	215.0	73-122	
473	금암동	73	123	대	132.0	132.0	인천광역시 남구 주안동 856-99 서주하이츠빌라 302호	
474	금암동	73	124	잡	102.0	102.0		
475	금암동	73	125	잡	99.0	99.0		
476	금암동	73	126	대	205.0	205.0	전라북도 군산시 금암동 73-126	
477	금암동	73	127	대	212.0	212.0	금암동 73-127	
478	금암동	73	128	잡	79.0	79.0		
479	금암동	73	129	대	180.0	180.0	전라북도 군산시 금암동 73-129	
480	금암동	73	130	잡	3.0	3.0		
481	금암동	73	132	대	97.0	97.0	전라북도 군산시 경암동 539-9 새한아파트 102동 806호	
482	금암동	73	133	대	143.0	143.0	경기도 부천시 내동194	
483	금암동	73	138	대	41.0	41.0	군산시 수송동 69-2 현대아파트 106동 404호	
484	금암동	73	142	대	42.0	42.0	73-138	
485	금암동	73	143	대	42.0	42.0	73-138	
486	금암동	73	144	대	42.0	42.0	중동274-335	
487	금암동	73	145	대	86.0	86.0	73-138	
488	금암동	73	146	대	42.0	42.0	신영동 13-13	
489	금암동	73	147	대	43.0	43.0	나운동802-5희산파크 가동501호	
490	금암동	73	148	대	45.0	45.0	소룡동 1323-13 동아아파트 106동 1205호	
491	금암동	73	149	대	101.0	101.0	73-149	
492	금암동	73	150	대	114.0	114.0	서울시 도봉구 방학2동622-47	
493	금암동	73	151	대	89.0	89.0	서울 관악구 남현동 1076-24 발해빌라 301호	
494	금암동	73	152	대	169.0	169.0	73-152	
495	금암동	73	153	대	118.0	118.0	73-13	
496	금암동	73	154	대	61.0	61.0	전라북도 군산시 나운동 155 나운세경아파트 205동 505호	
497	금암동	73	155	대	49.0	49.0	73-13	
498	금암동	73	156	대	85.0	85.0	73-13	
499	금암동	73	157	대	54.0	54.0	대명동138-76	
500	금암동	73	158	대	207.0	207.0	73-14	
501	금암동	73	159	대	109.0	109.0	광주광역시 남구 봉선동 502 라인아파트 101동 2304호	
502	금암동	73	160	대	83.0	83.0	73-13	

순번	행정동	지번		지목	지적면적(㎡)	편입면적(㎡)	소유자주소	비고
		본번	부번					
503	금암동	73	161	도	78.0	78.0	경기도 부천시 내동194	
504	금암동	73	162	대	134.0	134.0	73-13	
505	금암동	73	163	대	101.0	101.0	73-15	
506	금암동	73	164	대	118.0	118.0	73-14	
507	금암동	73	165	대	98.0	98.0	경기도 고양시 일산구 백석동1140 백송마을 902동402호	
508	금암동	73	166	대	155.0	155.0	조촌동785-1	
509	금암동	73	167	대	13.0	13.0	경기도 고양시 일산구 백석동1140 백송마을 902동402호	
510	금암동	73	168	대	10.0	10.0	73-14	
511	금암동	73	169	대	101.0	101.0	73-14	
512	금암동	73	171	도	11.0	11.0	73-22	
513	금암동	73	174	대	223.0	223.0	지곡동259동신아파트103동806호	
514	금암동	73	175	대	71.0	71.0	73-18	
515	금암동	73	176	대	73.0	73.0	40577	
516	금암동	73	177	대	85.0	85.0	73-152	
517	금암동	73	178	대	272.0	272.0	서울 중구 장교동 1	
518	금암동	73	179	대	114.0	114.0	미원동301	
519	금암동	73	180	대	41.0	41.0	26908	
520	금암동	73	181	대	81.0	81.0	삼학동320-24	
521	금암동	73	182	도	12.0	12.0	73-13	
522	금암동	73	183	대	14.0	14.0	193-27	
523	금암동	73	184	대	33.0	33.0	73-28	
524	금암동	73	185	대	64.0	64.0	73-126	
525	금암동	73	186	대	37.0	37.0	전라북도 군산시 조촌동 788-28	
526	금암동	73	187	대	23.0	23.0	139-17	
527	금암동	73	188	대	22.0	22.0	군산시 금암동 139-27	
528	금암동	73	189	대	56.0	56.0	139-13	
529	금암동	73	190	대	65.0	65.0		
530	금암동	73	191	대	25.0	25.0	73-39	
531	금암동	73	192	대	17.0	17.0	나운동489금호타운아파트102동409호	
532	금암동	73	193	대	56.0	56.0	군산시 수송동63-136	
533	금암동	73	194	대	74.0	74.0	73-27	
534	금암동	73	195	대	54.0	54.0		
535	금암동	73	196	대	132.0	132.0	274	
536	금암동	73	197	대	190.0	190.0	전라북도 군산시 금암동 73-129	
537	금암동	139	2	철	1,186.0	1,186.0	대전 서구 선사로 139(둔산동 920) 정부대전청사 2동	
538	금암동	139	29	대	165.0	165.0	전라북도 군산시 금암동 139-29	
539	금암동	139	30	대	99.0	99.0	서울특별시 송파구 삼전동 163-10 비03호	
540	금암동	139	32	도	337.0	337.0	중동139-18	
541	금암동	139	33	대	93.0	93.0	73	
542	금암동	139	34	대	1,388.0	1,388.0	서울 서초구 서초동1334-1신동아아파트8동508호	
543	금암동	139	36	대	393.0	393.0	139-36	
544	금암동	139	37	대	137.0	137.0	중동 361-3	
545	금암동	139	38	대	73.0	73.0	139-38	
546	금암동	139	39	도	24.0	24.0	139-38	
547	금암동	139	40	대	66.0	66.0	139-30	
548	금암동	139	41	대	76.0	76.0		
549	금암동	139	42	대	63.0	63.0		
550	금암동	139	44	대	57.0	57.0		
551	금암동	139	45	철	121.0	121.0	139-27	
552	금암동	139	46	대	3.0	3.0		
553	금암동	139	47	대	85.0	85.0		
554	금암동	139	48	철	7,650.0	7,650.0		
555	금암동	140	0	도	202.0	202.0		
556	금암동	274	13	도	903.0	366.0		

순번	행정동	지번		지목	지적면적(㎡)	편입면적(㎡)	소유자주소	비고
		본번	부번					
557	금암동	274	14	대	370.0	291.0	서산시 대산읍 대죽리 640-6	
558	금암동	274	15	대	149.0	149.0	금동 1-86	
559	금암동	274	21	도	2,648.0	48.7		
560	금암동	274	22	대	565.0	263.2	서울특별시 동작구 사당동 1132 롯데캐슬 107-1101	
561	금암동	274	24	대	149.0	149.0	군산시 구암동 65 현대아파트 109동 802호	
562	금암동	274	25	대	129.0	129.0	274-25	
563	금암동	274	26	대	278.0	275.4	전라북도 군산시 금암동 284-41	
564	금암동	274	29	대	60.0	55.0	전라북도 군산시 경암동 676-1 대명2차아파트 씨-207호	
565	금암동	274	30	대	110.0	110.0	금암동 274	
566	금암동	274	31	대	142.0	142.0		
567	금암동	274	32	대	251.0	251.0	충남 서산시 대산읍 대죽리 640-6	
568	금암동	274	33	대	122.0	122.0	금암동 274	
569	금암동	274	34	대	195.0	195.0	274-34	
570	금암동	274	35	대	26.0	26.0	중동 274-85	
571	금암동	274	36	대	7.0	7.0	중동 274	
572	금암동	274	39	대	13.0	0.1	서산시 대산읍 대죽리 640-6	
573	금암동	274	43	대	111.0	54.0	구암동65 현대아파트 111동604호	
574	금암동	274	46	도	2,208.0	150.0		
575	금암동	274	52	대	99.0	2.0	274-52	
576	금암동	274	55	대	132.0	75.2	경암동613-3	
577	금암동	274	56	대	397.0	397.0	서울특별시 중랑구 상봉동 499 건영캐스빌 1502동 501호	
578	금암동	274	57	대	116.0	116.0	서울특별시 중랑구 상봉동 499 건영캐스빌 1502동 501호	
579	금암동	274	58	대	76.0	38.0	전라북도 군산시 금암동 274-58	
580	금암동	274	71	대	754.0	366.7	서울특별시 송파구 석촌동 153-2. 501호	
581	금암동	274	73	대	122.0	49.0	서울 송파구 오금동44 현대아파트 25동403호	
582	금암동	274	92	대	83.0	83.0	전라북도 군산시 동홍남동 139-227	
583	금암동	274	94	대	152.0	152.0	시흥시 대야동 573-2	
584	금암동	274	110	도	172.0	28.5		
585	금암동	274	115	대	149.0	50.6	274-115	
586	금암동	274	116	대	26.0	26.0		
587	금암동	274	117	대	79.0	79.0	274-117	
588	금암동	274	118	대	89.0	89.0	274-117	
589	금암동	274	119	대	76.0	76.0	274-119	
590	금암동	274	120	대	109.0	109.0	조촌동903-2현대아파트106동1502호	
591	금암동	274	121	대	53.0	53.0		
592	금암동	274	122	대	30.0	30.0	금암동 274	
593	금암동	274	123	대	36.0	36.0	274-123	
594	금암동	274	124	대	36.0	36.0		
595	금암동	274	125	대	56.0	56.0	경기도 동두천시 상패동 14-11	
596	금암동	274	135	대	179.0	73.0	익산시 영등동 714-1 영등신일아파트 103동 1203호	
597	금암동	274	136	대	735.0	666.9	시흥시 대야동 573-2	
598	금암동	274	137	대	109.0	96.6	경장동465-1	
599	금암동	274	138	대	63.0	63.0	40704	
600	금암동	274	139	대	109.0	109.0	전라북도 전주시 완산구 태평동 4-7	
601	금암동	274	192	대	110.0	46.7	전라북도 군산시 금암동 274-192	
602	금암동	274	206	대	165.0	78.7	274-137	
603	금암동	274	210	대	17.0	12.0	274-14	
604	금암동	274	211	대	7.0	7.0		
605	금암동	274	216	대	108.0	99.5	서울 중구 을지로1가 130-1	

순번	행정동	지번		지목	지적면적(m ²)	편입면적(m ²)	소유자주소	비고
		본번	부번					
606	금암동	274	217	대	11.0	10.9		
607	금암동	274	218	대	115.0	115.0		
608	금암동	274	219	대	56.0	56.0		
609	금암동	274	226	대	386.0	197.2	시흥시 대야동 573-2	
610	금암동	274	229	대	163.0	163.0	안양시 만안구 박달동 107 벽산아파트 106동 2201호	
611	금암동	287	0	천	466.0	43.6		
612	금암동	287	1	도	206.0	48.5		
613	금암동	290	4	철	38.7	34.1		
614	금암동	293	0	대	102.0	102.0	금암동139-38	
615	금암동	0	9757	가		31.1		
616	대명동	138	3	철	3,464.0	3,464.0	대전 서구 전사로 139(둔산동 920) 정부대전청사 2동	
617	대명동	138	4	대	6.0	2.7	경암동660-3미도4차골든빌리지아파트102호	
618	대명동	138	5	대	221.0	221.0	162-8	
619	대명동	138	8	대	86.0	86.0	군산시 나운동 527 나운2차현대아파트 203동 201호	
620	대명동	138	10	대	182.0	182.0	군산시 대명동 138-10	
621	대명동	138	11	대	148.0	148.0	조촌동 903-2 현대아파트 106동 1006호	
622	대명동	138	12	대	172.0	172.0	서울시 성북구 장위동230-139	
623	대명동	138	13	대	73.0	73.0	중동 274-42	
624	대명동	138	14	대	188.0	188.0	군산시 성산면 창오리 31	
625	대명동	138	15	대	102.0	102.0	138-15	
626	대명동	138	18	대	98.0	98.0	해망동1003-22	
627	대명동	138	19	대	38.0	38.0	군산시 대명동 138-19	
628	대명동	138	20	대	106.0	106.0	익산시 인화동 1가 21-8	
629	대명동	138	22	대	136.0	136.0	구암동 333-1 세풍아파트 107동 104호	
630	대명동	138	23	도	17.0	17.0	대명동 138	
631	대명동	138	24	대	30.0	30.0	대명동 138	
632	대명동	138	25	대	33.0	33.0	138-49	
633	대명동	138	28	대	218.0	218.0	대구시 동구 방촌동 1084-30 우방강촌마을 106동 408호	
634	대명동	138	29	대	102.0	102.0	전라북도 군산시 나운동 155 나운세경아파트 206동 307호	
635	대명동	138	30	대	86.0	86.0	전라북도 군산시 나운동 155 나운세경아파트 206동 307호	
636	대명동	138	31	대	86.0	86.0	전라북도 군산시 나운동 155 나운세경아파트 206동 307호	
637	대명동	138	32	대	96.0	96.0	전라북도 군산시 대명동 138-132	
638	대명동	138	33	대	218.0	218.0	138-33	
639	대명동	138	34	대	162.0	162.0	대명동138-36	
640	대명동	138	35	대	60.0	60.0	138-35	
641	대명동	138	36	대	129.0	129.0	138-36	
642	대명동	138	38	대	337.0	337.0	138-38	
643	대명동	138	39	대	106.0	106.0	대명동 138	
644	대명동	138	40	대	88.0	88.0	138-40	
645	대명동	138	42	대	30.0	30.0	군산시 나운동 527 나운2차현대아파트 203동 201호	
646	대명동	138	44	대	228.0	228.0	138-44	
647	대명동	138	49	대	67.0	67.0	138-49	
648	대명동	138	50	대	37.0	37.0	138-49	
649	대명동	138	51	대	153.0	153.0	138-49	
650	대명동	138	52	대	107.0	107.0	익산시 인화동 1가 21-8	
651	대명동	138	53	대	288.0	288.0	군산시대명동 138-53	
652	대명동	138	64	대	89.0	89.0	138-64	
653	대명동	138	65	대	43.0	43.0	138-65	
654	대명동	138	68	대	24.0	24.0	중앙로3가 34	
655	대명동	138	71	대	50.0	20.0	138-88	
656	대명동	138	72	대	10.0	10.0	중앙로3가 34	

순번	행정동	지번		지목	지적면적(㎡)	편입면적(㎡)	소유자주소	비고
		본번	부번					
657	대명동	138	74	대	20.0	2.0	대명동 138	
658	대명동	138	75	대	13.0	2.0	대명동 138	
659	대명동	138	76	대	7.0	3.0	익산시 부송동 1198 부송주공9단지아파트 902동 1102호	
660	대명동	138	83	대	69.0	69.0	138-83	
661	대명동	138	86	대	17.0	17.0	138-49	
662	대명동	138	87	대	17.0	17.0	미원동 293	
663	대명동	138	89	대	13.0	13.0	미원동 293	
664	대명동	138	90	대	20.0	10.0	138-49	
665	대명동	138	93	철	198.0	198.0		
666	대명동	138	95	철	69.0	69.0	군산시 나운동 527 나운2차현대아파트 203동 201호	
667	대명동	138	104	철	188.0	188.0	군산시 중앙로3가 173-1	
668	대명동	138	118	대	66.0	66.0	익산시 인화동 1가 21-8	
669	대명동	138	128	철	46.0	46.0	중동274-228	
670	대명동	138	129	철	40.0	40.0	군산시대명동 138-53	
671	대명동	138	130	철	40.0	40.0	138-83	
672	대명동	138	131	철	36.0	36.0	군산시대명동 138-53	
673	대명동	138	132	철	126.0	126.0	대명동 138	
674	대명동	138	155	철	83.0	83.0	전라북도 군산시 나운동 155 나운세경아파트 206동 307호	
675	대명동	138	156	철	17.0	17.0		
676	대명동	138	162	대	99.0	99.0	전라북도 군산시 대명동 138-132	
677	대명동	138	163	철	30.0	30.0	138-182	
678	대명동	138	164	대	23.0	23.0	전라북도 군산시 대명동 138-164	
679	대명동	138	165	철	20.0	20.0	138-164	
680		138	177	도	215.0	79.0	전주시 고사동2가 288	
681	대명동	138	178	대	13.0	13.0	군산시 수송동 66-16	
682	대명동	138	180	철	10.0	10.0	전라북도 군산시 대명동 138-164	
683	대명동	138	181	대	50.0	50.0	138-182	
684	대명동	138	182	대	83.0	83.0	138-182	
685	대명동	138	197	도	3.0	3.0		
686	대명동	138	198	도	3.0	3.0		
687	대명동	138	199	도	3.0	3.0		
688	대명동	138	200	도	3.0	3.0		
689	대명동	138	201	도	7.0	7.0		
690	대명동	138	202	도	3.0	3.0		
691	대명동	138	203	도	3.0	3.0		
692	대명동	138	204	도	3.0	3.0		
693	대명동	138	205	도	3.0	3.0		
694	대명동	138	206	도	3.0	3.0		
695	대명동	138	207	도	3.0	3.0		
696	대명동	138	208	도	3.0	3.0		
697	대명동	138	209	도	3.0	3.0		
698	대명동	138	210	도	1,716.0	1,716.0		
699	대명동	138	211	대	60.0	60.0	동흥남동 398	
700	대명동	138	212	대	33.0	33.0	138-256	
701	대명동	138	213	대	17.0	17.0	전라북도 군산시 수송동 885-1 한라비발디1단지아파트 102동 502호	
702	대명동	138	214	대	17.0	17.0	전라북도 군산시 수송동 885-1 한라비발디1단지아파트 102동 502호	
703	대명동	138	230	대	13.0	13.0	미원동 294	
704	대명동	138	231	대	10.0	10.0	나운동 527 나운2차 현대아파트 203동 1302호	
705	대명동	138	232	대	17.0	17.0	전라북도 군산시 대명동 138-235	
706	대명동	138	233	대	13.0	13.0	대명동 138	
707	대명동	138	235	대	13.0	13.0	138-235	
708	대명동	138	243	도	23.0	23.0		
709	대명동	138	253	대	151.0	151.0	대명동 138	
710	대명동	138	254	대	270.0	270.0	군산시 장재동 380-1 한일아파트 가동109호	

순번	행정동	지번		지목	지적면적(m ²)	편입면적(m ²)	소유자주소	비고
		본번	부번					
711	대명동	138	255	도	50.0	50.0		
712	대명동	138	257	대	47.0	47.0	서울특별시 강서구 가양동 14-3 우성아파트 101-1202	
713	대명동	138	260	도	7.0	7.0	138-49	
714	대명동	138	261	대	96.0	96.0	138-13	
715	대명동	138	264	철	5,878.0	5,811.0		
716	대명동	138	265	철	1,107.0	1,107.0		
717	대명동	138	266	철	1,318.0	1,318.0	대전 서구 선사로 139(둔산동 920) 정부대전청사 2동	
718	대명동	138	267	철	237.0	237.0		
719	대명동	139	2	철	20,439.0	20,439.0	대전 서구 선사로 139(둔산동 920) 정부대전청사 2동	
720	대명동	139	18	대	142.0	142.0	중동139-18	
721	대명동	139	19	대	529.0	529.0	내홍동 652	
722	대명동	139	20	도	99.0	99.0		
723	대명동	139	22	대	314.0	314.0	서울 서초구 서초동1334-1신동아아파트8동508호	
724	대명동	139	23	철	219.0	219.0		
725	대명동	139	24	철	60.0	60.0		
726	대명동	139	25	철	5,089.0	5,089.0		
727	대명동	139	26	철	3,062.0	3,062.0	대전 서구 선사로 139(둔산동 920) 정부대전청사 2동	
728	대명동	139	27	철	3,491.0	3,491.0	대전 서구 선사로 139(둔산동 920) 정부대전청사 2동	
729	대명동	139	28	철	695.0	695.0		
730	대명동	161	1	대	83.0	83.0	동홍남동 100 동홍남 주공아파트 105동 101호	
731	대명동	161	2	대	66.0	66.0	대명동161-2	
732	대명동	161	3	대	268.0	268.0	161-3	
733	대명동	162	1	대	10.0	10.0	161-3	
734	대명동	162	2	대	178.0	178.0	나운동1255-8현대아파트101동408호	
735	대명동	162	3	대	23.0	23.0	나운동155-10 동신아파트 106동704호	
736	대명동	162	4	대	3.0	3.0	나운동155-10 동신아파트 106동704호	
737	대명동	162	6	대	122.0	122.0	중앙로1가20-13	
738	대명동	162	8	대	129.0	129.0	162-8	
739	대명동	162	9	대	136.0	136.0	162-9	
740	대명동	163	3	대	102.0	102.0	163-3	
741	대명동	163	4	대	17.0	17.0	군산시금암동 3-19	
742	대명동	163	5	대	126.0	126.0	163-5	
743	대명동	164	1	대	268.0	268.0	대명동 164	
744	대명동	164	2	대	53.0	53.0	138-44	
745	대명동	164	3	대	80.0	80.0	164	
746	대명동	164	4	대	20.0	20.0	군산시금암동 3-19	
747	대명동	165	1	대	185.0	185.0	군산시금암동 3-19	
748	대명동	165	3	대	93.0	93.0	대명동 165	
749	대명동	165	5	대	69.0	69.0	군산시 장재동 212 현대세솔아파트 102동 902호	
750	대명동	166	1	대	408.0	408.0	대명동 167	
751	대명동	166	2	대	203.0	203.0	군산시금암동 3-19	
752	대명동	167	1	대	63.0	63.0	나운동155-10 동신아파트 106동704호	
753	대명동	167	2	대	46.0	46.0		
754	대명동	167	3	대	89.0	89.0	대전 중구 태평동 551 버드내마을아파트 204동 901호	
755	대명동	167	4	대	36.0	36.0	나운동155-10 동신아파트 106동704호	
756	대명동	168	1	대	212.0	212.0	161-3	
757	대명동	168	2	대	139.0	139.0	168-2	
758	대명동	168	3	대	50.0	50.0		
759	대명동	168	4	대	10.0	10.0		
760	대명동	177	1	대	351.0	351.0	전라북도 군산시 나운동 835 주공3아파트 126-104	
761	대명동	177	2	대	225.0	225.0	177-2	

순번	행정동	지번		지목	지적면적(m ²)	편입면적(m ²)	소유자주소	비고
		본번	부번					
762	대명동	178	1	차	43.0	43.0		
763	대명동	178	2	대	179.0	179.0	제주도 남제주군 남원읍 위미리1992	
764	대명동	178	5	대	80.0	80.0	완주군 용진면 간중리 565	
765	대명동	179	1	차	235.0	235.0		
766	대명동	179	2	대	235.0	235.0	179-2	
767	대명동	179	3	대	106.0	106.0	179-2	
768	대명동	180	1	대	237.0	237.0	181-1	
769	대명동	180	3	대	106.0	106.0	군산시 경암동 678-17	
770	대명동	180	4	대	142.0	142.0		
771	대명동	180	5	대	23.0	23.0	181	
772	대명동	180	6	대	10.0	10.0	179-2	
773	대명동	181	3	대	102.0	102.0	181	
774	대명동	181	4	대	55.0	55.0	138-15	
775	대명동	181	5	대	32.0	32.0	전라북도 군산시 경암동 665-16	
776	대명동	182	2	차	344.0	344.0		
777	대명동	182	3	대	20.0	20.0	183-2	
778	대명동	183	1	대	26.0	26.0	183-2	
779	대명동	183	2	대	96.0	96.0	전라북도 군산시 나운동 775-1 대명아파트(1차) 나동 607호	
780	대명동	183	3	대	33.0	33.0	전라북도 군산시 나운동 775-1 대명아파트(1차) 나동 607호	
781	대명동	183	5	차	79.0	79.0		
782	대명동	183	6	대	139.0	139.0	전라북도 군산시 나운동 345 롯데아파트 103동 205호	
783	대명동	184	2	대	56.0	56.0	전라북도 군산시 나운동 775-1 대명아파트(1차) 나동 607호	
784	대명동	184	3	대	274.0	274.0	군산시 미원동 142	
785	대명동	184	4	대	66.0	66.0	전라북도 군산시 나운동 775-1 대명아파트(1차) 나동 607호	
786	대명동	185	1	대	172.0	172.0	138-28	
787	대명동	185	2	대	20.0	20.0	138-28	
788	대명동	185	4	대	159.0	159.0	185-4	
789	대명동	185	6	대	17.0	17.0	대명동 189	
790	대명동	185	7	대	36.0	36.0	대명동 189	
791	대명동	186	1	도	7.0	7.0	185-4	
792	대명동	186	3	대	109.0	109.0	전라북도 군산시 나운동 345 롯데아파트 107-1102	
793	대명동	186	4	대	159.0	159.0	전라북도 군산시 장재동 212 현대세솔아파트 102동 904호	
794	대명동	186	5	대	7.0	7.0	대명동 191	
795	대명동	186	6	대	79.0	79.0	138-28	
796	대명동	187	1	대	93.0	93.0	138-28	
797	대명동	187	2	대	33.0	33.0	군산시대명동 189-3	
798	대명동	187	3	대	152.0	152.0	대명동 187	
799	대명동	187	4	대	36.0	36.0	군산시대명동 189-3	
800	대명동	187	5	대	136.0	136.0	전주시 완산구 효자동1가652상산타운106동1006호	
801	대명동	187	7	대	3.0	3.0	전주시 완산구 효자동1가652상산타운106동1006호	
802	대명동	188	2	대	46.0	46.0	189-3	
803	대명동	188	3	대	105.0	105.0	군산시 대명동 189-3	
804	대명동	188	4	대	26.0	26.0	188-4	
805	대명동	188	5	대	46.0	46.0	경암동 664-3 신라주택 가동 106호	
806	대명동	188	7	대	116.0	116.0	189-3	
807	대명동	188	8	대	3.0	3.0	189-3	
808	대명동	188	9	대	50.0	50.0	189-3	
809	대명동	189	1	대	17.0	17.0	189-3	
810	대명동	189	2	도	36.0	36.0		
811	대명동	189	3	대	17.0	17.0	189-3	
812	대명동	189	4	대	17.0	17.0	서울 서대문구 연희동 344-134. 101호	

순번	행정동	지번		지목	지적면적(m ²)	편입면적(m ²)	소유자주소	비고
		본번	부번					
813	대명동	189	5	대	202.0	202.0	189-6	
814	대명동	189	6	대	126.0	126.0	서울시 서초구 방배동 1038 대우효령아파트 105동 204호	
815	대명동	190	1	대	7.0	7.0	대명동 187	
816	대명동	190	2	대	83.0	83.0	189-6	
817	대명동	190	3	대	146.0	146.0	189-6	
818	대명동	190	4	대	182.0	182.0	장재동 206	
819	대명동	190	5	대	129.0	129.0	서울 서대문구 연희동 344-134. 101호	
820	대명동	191	1	대	119.0	119.0	185-4	
821	대명동	191	2	대	175.0	175.0	미원동 294-164	
822	대명동	191	3	도	30.0	30.0	대명동 191	
823	대명동	191	5	대	60.0	60.0	대명동 191	
824	대명동	192	1	대	172.0	172.0	대명동 189	
825	대명동	192	2	대	106.0	106.0	서울시 송파구 거여동362현대1차아파트1동202호	
826	대명동	192	3	대	56.0	56.0	대명동 192	
827	대명동	198	0	도	572.0	572.0		
828	대명동	381	0	도	5,316.0	5,316.0		
829	대명동	383	1	대	447.6	447.6		
830	대명동	383	2	대	187.3	187.3	군산시 장재동 212 현대세울아파트 102동 403호	
831	대명동	383	3	장	286.1	286.1		
832	대명동	383	4	장	9.8	9.8	장재동 212	
833	대명동	383	5	대	8.7	8.7		
834	대명동	383	6	장	394.1	394.1	나운동 748-2	
835	대명동	383	7	장	9.8	9.8		
836	대명동	384	1	대	229.1	229.1	384-1	
837	대명동	384	2	대	416.5	416.5	금광동172삼성아파트1동1002호	
838	대명동	384	3	대	424.5	424.5	서울시 양천구 신정동327 목동신시가지 A.P.T 1308동606호	
839	대명동	384	4	대	282.3	282.3	384-4	
840	대명동	384	6	대	279.7	279.7	경암동 627-22	
841	대명동	384	7	대	413.9	413.9	완주군 봉동읍 낙평리 400-6	
842	대명동	384	8	대	151.8	151.8	장재동138	
843	대명동	384	9	대	174.4	174.4	익산시 함열읍 다송리466	
844	대명동	384	10	대	330.5	330.5	전라북도 군산시 대명동 384-10	
845	대명동	384	11	대	198.0	198.0	384-11	
846	대명동	384	12	대	376.5	376.5	전라북도 군산시 나운동 527 나운2차 현대아파트 203동 1401호	
847	대명동	384	13	도	277.7	277.7		
848	대명동	384	14	대	83.0	83.0	384-9	
849	대명동	384	15	대	411.2	411.2	384-16	
850	대명동	384	16	대	561.4	561.4	384-16	
851	대명동	384	18	대	99.5	99.5	384-18	
852	대명동	384	19	대	101.2	101.2	군산시 미장동 52-1 예그린아파트 101동 208호	
853	대명동	384	20	대	92.6	92.6	군산시 대명동 384-20	
854	대명동	384	21	대	183.1	183.1	384-16	
855	대명동	384	22	대	96.1	96.1	384-21	
856	대명동	384	23	철	3,238.7	3,238.7		
857	대명동	384	24	대	330.6	330.6	대명동 384-24	
858	대명동	384	25	대	94.0	94.0	나운동489금호타운아파트102동104호	
859	대명동	384	26	대	721.7	721.7	388-6	
860	대명동	384	27	대	1,547.1	1,547.1		
861	대명동	384	28	대	279.3	279.3	384-28	
862	대명동	384	29	대	214.2	214.2	옥도면 무녀도리62	
863	대명동	384	30	대	184.5	1.3	138-24	
864	대명동	384	38	대	236.5	173.8	384-38	
865	대명동	384	39	대	98.2	98.2	384-40	

순번	행정동	지번		지목	지적면적(m ²)	편입면적(m ²)	소유자주소	비고
		본번	부번					
866	대명동	384	40	대	75.4	75.4	384-40	
867	대명동	384	41	대	228.3	228.3	금광동 172 삼성아파트 3동 305호	
868	대명동	384	42	대	114.0	114.0	경암동 627-22	
869	대명동	384	43	대	71.7	71.7	384-43	
870	대명동	384	44	대	161.3	137.7	384-30	
871	대명동	384	45	대	419.0	419.0	384-45	
872	대명동	384	46	대	333.5	333.5	388-6	
873	대명동	384	47	대	89.0	89.0	광주시 북구 운암동232 우성아파트 103동1502호	
874	대명동	384	48	대	233.3	233.3	384-48	
875	대명동	384	49	대	196.5	196.5	문화동 881-1	
876	대명동	384	50	대	326.0	326.0	384-10	
877	대명동	384	51	대	439.3	439.3	신평동 892-8 월명아파트 예프동504호	
878	대명동	384	52	대	1,996.5	1,996.5	전라북도 군산시 나포면 나포리 653	
879	대명동	384	54	대	406.0	406.0	384-16	
880	대명동	384	60	도	44.5	9.6		
881	대명동	384	61	도	8.0	8.0		
882	대명동	384	62	도	32.2	32.2		
883	대명동	384	63	도	20.8	20.8		
884	대명동	384	64	도	43.9	43.9		
885	대명동	384	65	대	118.2	118.2	384-25	
886	대명동	384	66	대	82.0	82.0	384-40	
887	대명동	384	67	도	20.2	20.2	대명동 384-39	
888	대명동	384	69	대	19.6	19.6	전라북도 군산시 나운동 527 나운2차 현대아파트 203동 1401호	
889	대명동	384	70	대	70.4	70.4	384-16	
890	대명동	384	71	대	87.3	87.3	384-16	
891	대명동	384	72	대	5.2	5.2		
892	대명동	384	73	대	4.6	4.6		
893	대명동	384	74	대	11.0	11.0	384-16	
894	대명동	384	75	대	1.8	1.8		
895	대명동	384	76	대	401.4	401.4		
896	대명동	384	77	대	134.6	134.6	384-16	
897	대명동	384	78	대	11.4	11.4		
898	대명동	384	79	대	38.3	38.3		
899	대명동	384	80	대	2.6	2.6	384-16	
900	대명동	384	81	대	21.2	21.2	명산동2-3	
901	대명동	384	82	대	46.9	46.9	광주광역시 북구 운암동 110-11 대주아파트 105동 1901호	
902	대명동	384	83	대	224.3	224.3	384-45	
903	대명동	384	84	대	60.3	60.3	군산시 조촌동903-2현대아파트106동1101호	
904	대명동	384	85	대	76.9	76.9	전라북도 군산시 미장동 51-1 파인빌2차아파트 201-1007	
905	대명동	384	86	대	30.5	30.5	장재동377	
906	대명동	385	1	대	2,612.6	2,612.6	전라북도 군산시 조촌동 895-16 현대한솔아파트 101호	
907	대명동	385	5	장	1,602.9	1,602.9	서울시 용산구 원효로2가 91-5	
908	대명동	385	8	철	1,934.2	1,934.2	전라북도 군산시 구암동 65 현대아파트 108-1101	
909	대명동	385	9	철	166.6	166.6		
910	대명동	385	10	철	1,301.8	1,301.8		
911	대명동	385	11	철	241.0	241.0		
912	대명동	385	19	대	13,635.6	13,635.6	전라북도 군산시 대명동 385-19	
913	대명동	385	26	철	2,832.7	2,832.7		
914	대명동	385	27	철	2,286.0	2,286.0		
915	대명동	385	29	철	1,042.6	1,042.6	대전 서구 선사로 139(둔산동 920) 정부대전청사 2동	

순번	행정동	지번		지목	지적면적(m ²)	편입면적(m ²)	소유자주소	비고
		본번	부번					
916	대명동	385	30	철	370.6	370.6	대전 서구 선사로 139(둔산동 920) 정부대전청사 2동	
917	대명동	385	31	도	472.1	472.1		
918	대명동	385	32	대	62.1	62.1	385-32	
919	대명동	385	33	대	237.4	237.4	장재동206-5	
920	대명동	385	34	대	226.4	226.4	대명동 138-58	
921	대명동	385	35	대	104.2	104.2	385-35	
922	대명동	385	36	대	121.7	121.7	인천시 서구 석남동 587-42	
923	대명동	385	37	대	124.1	124.1	138-53	
924	대명동	385	38	장	442.3	442.3	나운동155-5대우아파트102동1002호	
925	대명동	385	40	대	918.6	918.6	나운동155-5대우아파트102동1002호	
926	대명동	385	41	차	298.2	298.2	대전 서구 선사로 139(둔산동 920) 정부대전청사 2동	
927	대명동	385	42	대	212.9	212.9	서울특별시 양천구 목동 911 목동신시가자아파트 610동 505호	
928	대명동	385	43	차	135.5	135.5	대전 서구 선사로 139(둔산동 920) 정부대전청사 2동	
929	대명동	385	44	대	220.8	220.8		
930	대명동	385	45	대	110.7	110.7	군산시 장재동 41-3	
931	대명동	385	46	대	201.7	201.7	전라북도 군산시 월명동 23-1 다원클래스아파트 203-1402	
932	대명동	385	47	대	169.3	169.3	385-47	
933	대명동	385	48	대	213.9	213.9	군산시 수송동 33-1 제일임대아파트 101동 704호	
934	대명동	385	49	대	517.2	517.2	385-49	
935	대명동	385	50	철	62.8	62.8		
936	대명동	385	51	철	158.7	158.7		
937	대명동	385	54	철	396.7	396.7		
938	대명동	385	55	대	107.4	107.4	대전 서구 선사로 139(둔산동 920) 정부대전청사 2동	
939	대명동	385	60	장	17,648.7	17,648.7	전라북도 군산시 조촌동 895-16 현대한솔아파트 101호	
940	대명동	385	62	대	441.4	441.4	군산시 대명동 189-3	
941	대명동	385	63	대	191.2	191.2	385-36	
942	대명동	385	65	대	98.4	98.4	385-65	
943	대명동	385	67	대	110.7	110.7	나운동109-6나운4차현대아파트405동1105호	
944	대명동	385	68	대	134.6	134.6	나운동109-6 나운4차현대아파트 403동606호	
945	대명동	385	69	철	349.4	349.4		
946	대명동	385	70	대	155.4	155.4	전라북도 군산시 대명동 384-10	
947	대명동	385	71	장	1,106.1	1,106.1	경기도 성남시 분당구 정자동 14-3 동양정자파라곤 102동 1001호	
948	대명동	385	72	장	1,045.0	1,045.0	경기도 성남시 분당구 정자동 14-3 동양정자파라곤 102동 1001호	
949	대명동	385	73	장	1,085.1	1,085.1	경기도 성남시 분당구 정자동 14-3 동양정자파라곤 102동 1001호	
950	대명동	385	74	장	1,729.6	1,729.6	경기도 성남시 분당구 정자동 14-3 동양정자파라곤 102동 1001호	
951	대명동	385	75	장	938.7	938.7	경기도 성남시 분당구 정자동 14-3 동양정자파라곤 102동 1001호	
952	대명동	385	76	장	968.3	968.3	경기도 성남시 분당구 정자동 14-3 동양정자파라곤 102동 1001호	
953	대명동	385	77	장	1,073.3	1,073.3	서울 용산구 서빙고동 241-21 신동아아파트 9동 203호	
954	대명동	385	78	장	713.1	713.1	경기도 성남시 분당구 정자동 14-3 동양정자파라곤 102동 1001호	
955	대명동	385	79	장	842.0	842.0	경기도 성남시 분당구 정자동 14-3 동양정자파라곤 102동 1001호	
956	대명동	385	80	장	141.6	141.6		
957	대명동	385	81	장	40.6	40.6		
958	대명동	385	82	장	219.1	219.1		
959	대명동	385	83	대	139.8	139.8		

순번	행정동	지번		지목	지적면적(m ²)	편입면적(m ²)	소유자주소	비고
		본번	부번					
960	대명동	385	84	대	38.0	38.0		
961	대명동	385	85	대	661.1	661.1		
962	대명동	385	86	철	6,759.8	6,759.8		
963	대명동	385	87	장	415.5	415.5	전라북도 군산시 조촌동 895-16 현대한솔아파트 101호	
964	대명동	385	88	대	72.8	72.8		
965	대명동	386	1	대	327.6	327.6	군산시 미장동 53-1 파인빌아파트 103동 903호	
966	대명동	386	2	대	332.9	332.9	동홍남동 141-15	
967	대명동	386	3	대	327.6	327.6	경암동 556-7	
968	대명동	386	4	대	299.2	299.2	옥구군 대야면 복교리 468-36	
969	대명동	386	5	도	37.2	37.2	서울 도봉구 창동 87-89	
970	대명동	386	6	대	922.3	922.3	익산시 인화동1가 177-8	
971	대명동	386	7	대	206.3	206.3	군산시 문화동 882-9	
972	대명동	386	8	대	354.0	354.0	경기도 안산시 상록구 사사동 413 현대아파트 102동 1204호	
973	대명동	386	10	대	170.7	170.7	군산시 임피면 축산리 171-3	
974	대명동	386	11	대	198.3	198.3	386-11	
975	대명동	386	12	대	198.3	198.3	경기도 남양주시 화도읍 차산리 875 신창현풍림아이원1차 아파트 105동 904호	
976	대명동	386	13	대	206.3	206.3	대명동 386-13	
977	대명동	386	14	대	198.3	198.3	386-14	
978	대명동	386	15	대	198.3	198.3	해망동 1000	
979	대명동	386	22	대	206.6	206.6	군산시 조촌동 668-6	
980	대명동	386	23	도	80.7	80.7	대명동 386-31	
981	대명동	386	24	대	203.6	203.6	옥구군 임피면 읍내리 436	
982	대명동	386	25	대	330.6	330.6	군산시 조촌동 668-6	
983	대명동	386	26	도	37.2	37.2	송창동 18	
984	대명동	386	27	대	200.7	200.7	나운동 45 주공영구임대아파트 406동 1407호	
985	대명동	386	28	대	200.7	200.7	경기도 부천시 오정구 원종동 291-19 삼성주택 2층2호	
986	대명동	386	29	대	200.7	200.7	경기도 광주시 실촌읍 삼리 679 현진에버빌 105동 701호	
987	대명동	386	30	대	200.7	200.7	문화동912-16	
988	대명동	386	31	대	200.7	200.7	386-31	
989	대명동	386	32	대	200.7	200.7	386-32	
990	대명동	386	35	대	177.7	177.7	전라북도 군산시 지곡동 563-5	
991	대명동	386	37	대	222.6	222.6	서울시 노원구 상계동995한신아파트3동503호	
992	대명동	386	38	대	213.6	213.6	386-38	
993	대명동	386	42	대	659.7	659.7	전라북도 군산시 수송동 33-1 수송동제일아파트 102동 215호	
994	대명동	386	43	대	369.9	369.9	군산시 소룡동 1349 금강골드빌아파트 101동 305호	
995	대명동	387	1	대	233.4	233.4	군산시 구암동 65 현대아파트 108동 101호	
996	대명동	387	3	대	331.2	331.2	387-3	
997	대명동	387	4	대	232.7	232.7	삼학동812-29	
998	대명동	387	5	대	1,056.3	1,056.3	인천광역시 부평구 부개동 499-2 푸른마을한신아파트 109동 1804호	
999	대명동	387	6	대	169.3	169.3	경기도 수원시 장안구 정자동 401 동신아파트 105-1304	
1000	대명동	387	8	대	221.0	221.0	387-8	
1001	대명동	387	9	대	216.0	216.0	387-8	
1002	대명동	387	12	대	877.9	877.9	서울특별시 종로구 평창동 409-4	
1003	대명동	387	13	대	219.1	219.1	387-8	
1004	대명동	387	14	대	219.1	219.1	387-14	
1005	대명동	388	1	대	361.4	361.4	옥구군 개정면 운회리 808-40	
1006	대명동	388	2	대	128.3	128.3	388-2	
1007	대명동	388	3	대	202.0	202.0	388-3	
1008	대명동	388	4	대	165.3	165.3	양주시 덕계동 646-1 금광포란재1차아파트 105동 1102호	

순번	행정동	지번		지목	지적면적(m ²)	편입면적(m ²)	소유자주소	비고
		본번	부번					
1009	대명동	388	5	대	183.1	183.1	전라북도 군산시 나운동 527 나운2차현대아파트 204-1001	
1010	대명동	388	6	도	46.3	33.5		
1011	대명동	388	10	대	940.2	111.9	전라북도 전주시 덕진구 팔복동2가 10-1	
1012	대명동	388	14	대	104.5	37.7	조촌동787-18	
1013	대명동	388	15	대	104.5	104.5	전라북도 전주시 덕진구 팔복동2가 10-1	
1014	대명동	388	16	대	202.0	202.0	군산시 대명동 388-16	
1015	대명동	388	17	대	212.8	212.8	전라북도 군산시 대명동 388-17	
1016	대명동	388	20	대	61.3	61.3	전라북도 군산시 대명동 388-20	
1017	대명동	388	21	대	29.2	29.2	전라북도 군산시 대명동 388-20	
1018	대명동	388	22	대	28.2	28.2	경상남도거제시옥포동1274 옥포5차덕산타운 503동 502호	
1019	대명동	388	23	대	175.5	166.4	388-6	
1020	대명동	388	26	대	80.6	80.6	군산시대명동 388-26	
1021	대명동	388	27	대	59.5	50.3	388-6	
1022	대명동	388	28	대	78.4	36.7	388-6	
1023	대명동	388	29	대	126.4	0.6	개정동63-7	
1024	대명동	388	30	대	133.6	2.5	388-6	
1025	대명동	388	31	대	64.1	64.1	중앙로3가 195-1	
1026	대명동	388	32	대	40.5	30.0	충북 영동군 황간면 난곡리 505	
1027	대명동	389	0	도	979.5	979.5		
1028	대명동	390	0	도	678.0	678.0		
1029	대명동	391	0	도	2,612.6	2,612.6		
1030	대명동	392	0	도	1,405.3	1,405.3		
1031	대명동	393	0	도	6,816.5	6,816.5		
1032	대명동	394	0	도	1,344.8	1,344.8		
1033	대명동	395	0	도	350.7	350.7		
1034	대명동	396	0	도	284.6	284.6		
1035	대명동	398	0	도	4,366.0	1,214.3		
1036	대명동	399	0	도	1,274.4	1,274.4		
1037	대명동	400	0	철	963.6	963.6		
1038	대명동	401	0	도	557.0	557.0		
1039	대명동	402	0	철	441.3	441.3		
1040	동홍남동	107	2	학	3,405.0	3,300.0		
1041	동홍남동	107	6	대	112.0	112.0		
1042	동홍남동	107	7	대	154.0	154.0	전라북도 군산시 동홍남동 107-7	
1043	동홍남동	107	8	전	192.0	192.0		
1044	동홍남동	107	9	대	152.0	152.0		
1045	동홍남동	107	10	대	83.0	83.0		
1046	동홍남동	107	11	대	122.0	122.0		
1047	동홍남동	107	12	대	215.0	215.0		
1048	동홍남동	107	13	대	195.0	195.0		
1049	동홍남동	107	14	대	139.0	139.0	107-14	
1050	동홍남동	107	15	대	50.0	50.0		
1051	동홍남동	107	16	대	165.0	165.0	107-16	
1052	동홍남동	107	17	임	109.0	109.0		
1053	동홍남동	107	18	대	136.0	136.0		
1054	동홍남동	107	19	대	145.0	145.0	전라북도군산시동홍남동 107-19	
1055	동홍남동	107	20	대	93.0	93.0	창성동 92-13	
1056	동홍남동	107	21	도	496.0	353.0		
1057	동홍남동	107	22	대	152.0	98.0	신창동 41-40	
1058	동홍남동	107	23	대	136.0	97.0		
1059	동홍남동	107	24	대	225.0	98.0		
1060	동홍남동	107	26	대	60.0	15.0		
1061	동홍남동	107	27	대	59.0	3.0		
1062	동홍남동	107	34	대	175.0	49.0		
1063	동홍남동	107	55	도	729.0	174.0		
1064	동홍남동	107	94	대	93.0	93.0	107-16	

순번	행정동	지번		지목	지적면적(m ²)	편입면적(m ²)	소유자주소	비고
		본번	부번					
1065	동홍남동	107	96	대	26.0	12.0		
1066	동홍남동	107	99	대	271.0	79.0	동홍남동 107-99	
1067	동홍남동	107	100	대	132.0	0.01	107-100	
1068	동홍남동	107	121	대	11.0	11.0		
1069	동홍남동	138	1	대	102.0	102.0	전라북도 군산시 동홍남동 138-1	
1070	동홍남동	138	2	대	99.0	99.0	문화동 910-6	
1071	동홍남동	138	3	대	43.0	43.0		
1072	동홍남동	138	4	대	180.0	129.0		
1073	동홍남동	139	1	임	3,500.0	668.0		
1074	동홍남동	139	3	임	7,964.0	467.0		
1075	동홍남동	139	7	전	46.0	46.0		
1076	동홍남동	139	8	임	10,307.0	10,174.0		
1077	동홍남동	139	42	대	116.0	116.0		
1078	동홍남동	139	43	대	109.0	109.0		
1079	동홍남동	139	44	대	112.0	112.0		
1080	동홍남동	139	45	대	86.0	86.0		
1081	동홍남동	139	46	대	76.0	76.0		
1082	동홍남동	139	47	대	73.0	73.0		
1083	동홍남동	139	48	대	112.0	112.0		
1084	동홍남동	139	49	대	50.0	50.0		
1085	동홍남동	139	51	대	337.0	337.0		
1086	동홍남동	139	54	대	258.0	258.0		
1087	동홍남동	139	55	전	119.0	119.0		
1088	동홍남동	139	56	대	185.0	185.0		
1089	동홍남동	139	57	전	172.0	172.0		
1090	동홍남동	139	58	전	420.0	420.0		
1091	동홍남동	139	59	전	145.0	145.0		
1092	동홍남동	139	61	임	36.0	36.0		
1093	동홍남동	139	62	대	26.0	26.0		
1094	동홍남동	139	70	대	235.0	235.0		
1095	동홍남동	139	73	대	307.0	307.0		
1096	동홍남동	139	74	대	71.0	71.0		
1097	동홍남동	139	75	대	112.0	112.0		
1098	동홍남동	139	76	대	129.0	129.0		
1099	동홍남동	139	77	대	99.0	99.0		
1100	동홍남동	139	78	대	175.0	175.0		
1101	동홍남동	139	79	전	109.0	109.0		
1102	동홍남동	139	80	전	126.0	126.0		
1103	동홍남동	139	81	도	198.0	198.0		
1104	동홍남동	139	82	대	17.0	17.0		
1105	동홍남동	139	83	대	53.0	53.0		
1106	동홍남동	139	84	대	142.0	142.0		
1107	동홍남동	139	85	대	129.0	129.0		
1108	동홍남동	139	86	대	40.0	40.0		
1109	동홍남동	139	87	대	69.0	69.0		
1110	동홍남동	139	88	대	76.0	76.0		
1111	동홍남동	139	89	대	60.0	60.0		
1112	동홍남동	139	90	대	129.0	129.0		
1113	동홍남동	139	91	대	46.0	46.0		
1114	동홍남동	139	92	대	76.0	76.0		
1115	동홍남동	139	93	대	33.0	33.0		
1116	동홍남동	139	94	대	165.0	165.0		
1117	동홍남동	139	95	대	75.0	75.0		
1118	동홍남동	139	96	대	112.0	112.0		
1119	동홍남동	139	97	대	122.0	122.0		
1120	동홍남동	139	98	대	89.0	89.0		
1121	동홍남동	139	99	대	106.0	106.0		
1122	동홍남동	139	100	대	102.0	102.0		
1123	동홍남동	139	101	전	205.0	205.0		

순번	행정동	지번		지목	지적면적(m ²)	편입면적(m ²)	소유자주소	비고
		본번	부번					
1124	동홍남동	139	102	전	109.0	109.0		
1125	동홍남동	139	103	전	83.0	83.0		
1126	동홍남동	139	104	대	79.0	79.0		
1127	동홍남동	139	105	대	106.0	106.0		
1128	동홍남동	139	106	전	63.0	63.0		
1129	동홍남동	139	107	임	450.0	450.0		
1130	동홍남동	139	108	대	33.0	33.0		
1131	동홍남동	139	109	대	50.0	50.0		
1132	동홍남동	139	110	대	66.0	66.0		
1133	동홍남동	139	112	전	185.0	185.0		
1134	동홍남동	139	113	전	50.0	22.0		
1135	동홍남동	139	117	대	188.0	188.0		
1136	동홍남동	139	118	대	122.0	122.0		
1137	동홍남동	139	119	대	23.0	23.0		
1138	동홍남동	139	120	도	30.0	30.0		
1139	동홍남동	139	121	전	109.0	109.0		
1140	동홍남동	139	122	대	106.0	106.0		
1141	동홍남동	139	123	대	93.0	93.0		
1142	동홍남동	139	124	대	142.0	142.0		
1143	동홍남동	139	125	대	145.0	145.0		
1144	동홍남동	139	126	임	99.0	99.0		
1145	동홍남동	139	127	전	76.0	76.0		
1146	동홍남동	139	128	전	83.0	83.0		
1147	동홍남동	139	129	전	93.0	93.0		
1148	동홍남동	139	130	대	33.0	33.0		
1149	동홍남동	139	131	도	33.0	33.0		
1150	동홍남동	139	132	전	218.0	218.0		
1151	동홍남동	139	133	전	93.0	54.0		
1152	동홍남동	139	134	전	106.0	66.0		
1153	동홍남동	139	135	대	202.0	149.0		
1154	동홍남동	139	138	대	66.0	66.0		
1155	동홍남동	139	139	대	131.0	55.0		
1156	동홍남동	139	146	도	79.0	0.3		
1157	동홍남동	139	163	임	175.0	175.0		
1158	동홍남동	139	170	대	23.0	23.0		
1159	동홍남동	139	171	임	142.0	142.0		
1160	동홍남동	139	172	대	129.0	129.0		
1161	동홍남동	139	173	대	149.0	149.0		
1162	동홍남동	139	174	대	284.0	284.0		
1163	동홍남동	139	175	대	258.0	258.0		
1164	동홍남동	139	176	도	3.0	3.0		
1165	동홍남동	139	177	대	99.0	99.0		
1166	동홍남동	139	178	도	10.0	10.0		
1167	동홍남동	139	179	대	76.0	76.0		
1168	동홍남동	139	182	대	63.0	63.0		
1169	동홍남동	139	183	대	28.0	28.0		
1170	동홍남동	139	184	대	33.0	33.0		
1171	동홍남동	139	185	대	91.0	91.0		
1172	동홍남동	139	186	대	34.0	34.0		
1173	동홍남동	139	187	대	146.0	146.0		
1174	동홍남동	139	188	대	106.0	106.0		
1175	동홍남동	139	189	대	84.0	84.0		
1176	동홍남동	139	190	대	5.0	5.0	139-188	
1177	동홍남동	139	191	대	52.0	52.0		
1178	동홍남동	139	193	대	46.0	46.0		
1179	동홍남동	139	194	대	34.0	34.0		
1180	동홍남동	139	195	대	63.0	63.0		
1181	동홍남동	139	196	대	22.0	22.0		
1182	동홍남동	139	197	대	145.0	145.0		

순번	행정동	지번		지목	지적면적(m ²)	편입면적(m ²)	소유자주소	비고
		본번	부번					
1183	동홍남동	139	198	대	63.0	56.0		
1184	동홍남동	139	249	대	5.0	5.0		
1185	동홍남동	139	252	대	98.0	98.0	139-140	
1186	동홍남동	139	253	도	25.0	25.0		
1187	동홍남동	139	255	대	114.0	88.0		
1188	동홍남동	139	274	임	5,299.0	1,223.0		
1189	동홍남동	139	276	도	14.0	14.0		
1190	동홍남동	139	277	도	11.0	11.0		
1191	동홍남동	139	278	대	92.0	92.0		
1192	동홍남동	139	279	도	10.0	10.0		
1193	동홍남동	139	280	도	4.0	4.0		
1194	동홍남동	139	281	도	10.0	10.0		
1195	동홍남동	139	282	대	107.0	107.0		
1196	동홍남동	139	284	임	10.0	10.0		
1197	동홍남동	139	285	대	67.0	67.0		
1198	동홍남동	139	294	임	301.0	301.0		
1199	동홍남동	139	297	임	14,288.0	4,918.0	나운동 1189-1 아리랑아파트 나동 306호	
1200	동홍남동	139	298	임	123.0	123.0		
1201	동홍남동	140	1	대	102.0	102.0	138-1	
1202	동홍남동	140	3	대	106.0	106.0	전라북도 군산시 동홍남동 140-3	
1203	동홍남동	141	8	대	23.0	23.0		
1204	동홍남동	141	9	대	46.0	46.0		
1205	동홍남동	141	10	대	82.0	82.0		
1206	동홍남동	141	11	대	132.0	132.0		
1207	동홍남동	141	12	대	209.0	209.0		
1208	동홍남동	141	13	대	46.0	46.0		
1209	동홍남동	141	15	대	77.0	77.0		
1210	동홍남동	141	16	대	3.0	3.0	동홍남동 139	
1211	동홍남동	141	17	대	3.0	3.0		
1212	동홍남동	141	18	대	10.0	10.0		
1213	동홍남동	143	4	대	109.0	109.0	장재동 145-6	
1214	동홍남동	143	5	학	162.0	162.0		
1215	동홍남동	407	1	도	37.0	37.0		
1216	동홍남동	407	2	철	91.2	91.1		
1217	동홍남동	407	59	도	91.5	19.1		
1218	동홍남동	810	2	철	1,714.0	174.0		
1219	동홍남동	810	3	철	946.0	199.0		
1220	동홍남동	810	4	철	5.0	5.0	전라북도 군산시 동홍남동 138-1	
1221	동홍남동	810	5	철	15.0	15.0		
1222	동홍남동	810	6	철	20.0	20.0		
1223	동홍남동	813	2	도	26.0	26.0		
1224	동홍남동	0	9750	가		57.5		
1225	둔율동	147	1	학	735.0	735.0		
1226	둔율동	147	2	대	433.0	433.0	전라북도 군산시 둔율동 186-8	
1227	둔율동	147	3	대	271.0	271.0	서울 서초구 양재동 154-2 우성아파트 103동 903호	
1228	둔율동	147	4	대	258.0	258.0	서홍남동 845-38	
1229	둔율동	147	7	대	235.0	235.0	147-33	
1230	둔율동	147	8	대	235.0	235.0	명산동 141	
1231	둔율동	147	9	대	89.0	89.0	경기도 수원시 영통구 영통동 989-2 살구골 현대아파트 723동 1003호	
1232	둔율동	147	10	대	251.0	251.0	둔율동 147-10	
1233	둔율동	147	11	대	102.0	102.0	평화동158-6	
1234	둔율동	147	12	대	224.0	224.0	147-12	
1235	둔율동	147	14	대	66.0	66.0	151-9	
1236	둔율동	147	15	도	932.0	932.0		
1237	둔율동	147	17	대	94.0	94.0	전라북도 군산시 신창동 30-1	
1238	둔율동	147	18	대	167.0	167.0	147-18	
1239	둔율동	147	20	학	201.0	201.0		

순번	행정동	지번		지목	지적면적(㎡)	편입면적(㎡)	소유자주소	비고
		본번	부번					
1240	둔율동	147	23	대	102.0	102.0	147-33	
1241	둔율동	147	24	대	195.0	195.0	명산동 141	
1242	둔율동	147	25	대	96.0	96.0	군산시 둔율동 147-25	
1243	둔율동	147	27	대	15.0	15.0	151-5	
1244	둔율동	147	28	대	165.0	165.0	옥구군나포면옥곡리250	
1245	둔율동	147	29	대	218.0	218.0	전라북도 군산시 둔율동 147-29	
1246	둔율동	147	30	대	17.0	17.0	전라북도 군산시 둔율동 186-8	
1247	둔율동	147	33	대	228.0	228.0	둔율동147-33	
1248	둔율동	147	35	대	205.0	205.0	군산시 나운동 45-7 나운주공5단지아파트 508동 1007호	
1249	둔율동	147	36	대	162.0	162.0	147-36	
1250	둔율동	147	37	대	17.0	17.0	둔율동 147	
1251	둔율동	147	38	대	4.0	4.0		
1252	둔율동	147	39	도	10.0	10.0		
1253	둔율동	147	40	대	295.0	295.0	군산시 둔율동 147-33	
1254	둔율동	147	41	대	65.0	65.0	대명동163-5	
1255	둔율동	147	42	대	14.0	14.0		
1256	둔율동	147	43	대	9.0	9.0		
1257	둔율동	148	1	학	611.0	611.0		
1258	둔율동	151	3	대	179.0	179.0	옥구읍 어은리 877-8	
1259	둔율동	151	5	대	115.0	115.0	151-5	
1260	둔율동	151	7	대	136.0	136.0	전남 목포시 대성동210-70	
1261	둔율동	151	8	대	136.0	136.0	151-8	
1262	둔율동	151	9	대	51.0	51.0	151-9	
1263	둔율동	151	10	대	13.0	13.0	서울 마포구 성산동150동교주택 라동303호	
1264	둔율동	151	11	학	552.0	552.0		
1265	둔율동	151	12	대	69.0	69.0	삼학동 312-11	
1266	둔율동	151	13	대	93.0	93.0	둔율동 151	
1267	둔율동	151	14	대	172.0	172.0	151-14	
1268	둔율동	151	15	대	129.0	129.0	군산시 둔율동 151-15	
1269	둔율동	151	16	대	199.0	199.0	151-16	
1270	둔율동	151	18	대	159.0	159.0	둔율동151-18	
1271	둔율동	151	19	대	179.0	179.0	전라북도 군산시 창성동 24-8	
1272	둔율동	151	20	대	66.0	66.0	151-20	
1273	둔율동	151	21	대	164.0	164.0	전라북도 군산시 둔율동 151-21	
1274	둔율동	151	22	대	23.0	23.0		
1275	둔율동	151	23	대	76.0	76.0	군산시 둔율동 151-24	
1276	둔율동	151	24	대	95.0	95.0	전라북도 군산시 둔율동 151-24	
1277	둔율동	151	25	대	201.0	201.0	151-25	
1278	둔율동	151	26	대	96.0	96.0	151-26	
1279	둔율동	151	27	대	36.0	36.0		
1280	둔율동	151	28	대	149.0	149.0	군산시 창성동 106	
1281	둔율동	151	29	대	225.0	225.0	29	
1282	둔율동	151	31	대	201.0	201.0	151-31	
1283	둔율동	151	32	대	96.0	96.0	둔율동 151-32	
1284	둔율동	151	33	대	59.0	59.0	151-34	
1285	둔율동	151	34	대	106.0	106.0	151-34	
1286	둔율동	151	35	대	460.0	460.0		
1287	둔율동	151	36	대	9.0	9.0		
1288	둔율동	151	39	대	23.0	23.0	삼학동 312-11	
1289	둔율동	151	40	대	122.0	122.0	서울 마포구 성산동150동교주택 라동303호	
1290	둔율동	151	42	대	96.0	96.0	조촌동856-2	
1291	둔율동	151	45	대	99.0	99.0	서울 마포구 성산동150동교주택 라동303호	
1292	둔율동	151	46	대	63.0	63.0	서울 마포구 성산동150동교주택 라동303호	
1293	둔율동	151	48	대	23.0	23.0	둔율동 151	
1294	둔율동	151	49	대	149.0	149.0	미원동60	

순번	행정동	지번		지목	지적면적(㎡)	편입면적(㎡)	소유자주소	비고
		본번	부번					
1295	둔율동	151	50	대	99.0	99.0	선양동 905-10	
1296	둔율동	151	52	대	39.0	39.0		
1297	둔율동	151	53	대	15.0	15.0		
1298	둔율동	151	54	대	6.0	6.0		
1299	둔율동	151	55	대	77.0	77.0		
1300	둔율동	151	56	대	2.0	2.0		
1301	둔율동	151	57	대	7.0	7.0		
1302	둔율동	151	58	대	18.0	18.0		
1303	둔율동	151	59	대	18.0	18.0		
1304	둔율동	151	60	대	17.0	17.0		
1305	둔율동	151	61	대	8.0	8.0		
1306	둔율동	151	62	대	100.0	100.0		
1307	둔율동	151	63	대	16.0	16.0		
1308	둔율동	151	64	대	4.0	4.0		
1309	둔율동	151	65	도	11.0	11.0	군산시 창성동 106	
1310	둔율동	153	3	대	255.0	255.0	둔율동 151	
1311	둔율동	153	4	대	62.0	62.0	군산시 둔율동 153-4	
1312	둔율동	153	5	대	13.0	13.0	둔율동 151-49	
1313	둔율동	153	7	대	122.0	122.0	153-7	
1314	둔율동	154	0	학	3,861.0	3,861.0		
1315	둔율동	156	2	중	4,562.0	4,562.0	전주시 완산구 남노송동 78-3	
1316	둔율동	156	3	도	63.0	63.0		
1317	둔율동	156	4	도	115.0	115.0		
1318	둔율동	160	1	대	468.0	468.0	160-1	
1319	둔율동	160	2	대	124.0	124.0	경암동539-9새한아파트103동204호	
1320	둔율동	160	3	대	115.0	115.0	160-3	
1321	둔율동	160	4	대	69.0	69.0	서울특별시 중구 태평로2가 120	
1322	둔율동	160	5	대	496.0	496.0	160-5	
1323	둔율동	160	6	대	245.0	245.0	선양동228-62	
1324	둔율동	160	7	대	10.0	10.0	선양동228-62	
1325	둔율동	160	8	대	10.0	10.0	둔율동 166	
1326	둔율동	160	12	대	7.0	7.0	서울특별시 중구 태평로2가 120	
1327	둔율동	160	13	대	7.0	7.0		
1328	둔율동	164	0	대	137.0	137.0	경기도 부천시 원미구 상동 550-7 행복한마을 2419동 1001호	
1329	둔율동	164	1	대	19.0	19.0		
1330	둔율동	166	1	대	132.0	132.0	둔율동 166	
1331	둔율동	166	2	대	79.0	79.0	전라북도 군산시 둔율동 166-2	
1332	둔율동	167	0	대	231.0	231.0	옥구군 옥도면 신시도리 129	
1333	둔율동	169	1	대	23.0	23.0		
1334	둔율동	169	2	대	40.0	40.0		
1335	둔율동	169	3	대	33.0	33.0		
1336	둔율동	169	4	대	128.0	128.0		
1337	둔율동	169	5	대	212.0	212.0	169-5	
1338	둔율동	169	6	대	23.0	23.0		
1339	둔율동	169	7	대	86.0	86.0		
1340	둔율동	169	8	대	11.0	11.0		
1341	둔율동	170	1	대	19.0	19.0		
1342	둔율동	170	2	대	139.0	139.0	170-2	
1343	둔율동	170	3	대	83.0	83.0	170-3	
1344	둔율동	170	4	대	185.0	185.0	안산시 상록구 성포동 592 선경아파트 3동 506호	
1345	둔율동	170	6	대	208.0	208.0	170-6	
1346	둔율동	170	7	대	282.0	282.0	170-7	
1347	둔율동	170	8	대	130.0	130.0	170-8	
1348	둔율동	170	11	대	119.0	119.0	170-11	
1349	둔율동	170	12	대	12.0	12.0		

순번	행정동	지번		지목	지적면적(m ²)	편입면적(m ²)	소유자주소	비고
		본번	부번					
1350	둔율동	170	13	대	34.0	34.0		
1351	둔율동	170	14	대	24.0	24.0		
1352	둔율동	170	15	대	5.0	5.0		
1353	둔율동	170	16	대	1.0	1.0	170-11	
1354	둔율동	170	17	대	6.0	6.0		
1355	둔율동	170	18	대	3.0	3.0		
1356	둔율동	171	1	대	35.0	33.0		
1357	둔율동	171	3	대	21.0	16.0		
1358	둔율동	174	4	대	14.0	14.0	군산시 서흥남동 843-3	
1359	둔율동	174	7	대	43.0	43.0	군산시 서흥남동 843-3	
1360	둔율동	174	8	대	89.0	89.0	군산시 서흥남동 843-3	
1361	둔율동	174	9	대	86.0	54.0	경기도 수원시 권선구 고색동 373-4	
1362	둔율동	174	10	대	218.0	34.0	중동 274-118	
1363	둔율동	174	19	대	13.0	13.0		
1364	둔율동	174	26	대	22.0	22.0		
1365	둔율동	175	0	대	299.0	142.0		
1366	둔율동	175	1	대	83.0	68.0		
1367	둔율동	175	2	대	21.0	21.0	군산시 나운동 527 나운2차현대아파트 204동 403호	
1368	둔율동	176	1	대	25.0	25.0	군산시 서흥남동 843-3	
1369	둔율동	176	2	대	90.0	90.0		
1370	둔율동	176	4	대	2.0	2.0	군산시 서흥남동 843-3	
1371	둔율동	176	5	대	8.0	8.0		
1372	둔율동	176	6	대	54.0	54.0		
1373	둔율동	176	7	대	99.0	99.0		
1374	둔율동	177	1	대	318.0	286.0	177-1	
1375	둔율동	177	2	대	45.0	45.0	177-2	
1376	둔율동	177	4	대	117.0	117.0	군산시 둔율동 177-4	
1377	둔율동	177	5	대	6.0	6.0	177-1	
1378	둔율동	177	6	도	99.0	99.0		
1379	둔율동	177	7	대	5.0	5.0		
1380	둔율동	178	1	대	259.0	259.0	성남시 분당구 서현동 339-3	
1381	둔율동	178	2	대	44.0	44.0	성남시 분당구 서현동 339-3	
1382	둔율동	178	4	대	2.0	2.0		
1383	둔율동	179	1	대	225.0	224.0		
1384	둔율동	179	2	대	92.0	92.0		
1385	둔율동	179	4	도	130.0	130.0		
1386	둔율동	180	1	대	450.0	450.0	군산시 둔율동 180-1	
1387	둔율동	180	2	대	16.0	16.0		
1388	둔율동	180	3	도	173.0	173.0		
1389	둔율동	181	1	대	96.0	96.0	경기도 오산시 오산동 920-2 주공아파트 202-1406	
1390	둔율동	181	2	대	52.0	52.0	전라북도 군산시 삼학동 888 주공아파트 104-1101	
1391	둔율동	182	1	대	175.0	175.0	182-1	
1392	둔율동	182	3	도	18.0	18.0	둔율동 182	
1393	둔율동	182	4	대	66.0	66.0		
1394	둔율동	182	5	대	56.0	56.0	182	
1395	둔율동	182	6	도	13.0	13.0		
1396	둔율동	182	7	대	56.0	56.0	둔율동182-1	
1397	둔율동	182	8	도	5.0	5.0	둔율동 182	
1398	둔율동	182	9	도	33.0	33.0		
1399	둔율동	182	10	도	13.0	13.0		
1400	둔율동	183	1	학	1,782.0	1,782.0	중앙로2가 135	
1401	둔율동	183	25	도	100.0	100.0		
1402	둔율동	184	2	대	116.0	27.0	완주군 상관면 죽림리144	
1403	둔율동	184	8	대	188.0	24.0	184-8	
1404	둔율동	184	9	대	188.0	2.0	184-9	
1405	둔율동	184	11	대	55.0	8.0		

순번	행정동	지번		지목	지적면적(m ²)	편입면적(m ²)	소유자주소	비고
		본번	부번					
1406	둔율동	184	12	대	17.0	5.0	중앙로2가 135	
1407	둔율동	185	1	대	80.0	78.0		
1408	둔율동	185	5	도	13.0	13.0		
1409	둔율동	185	6	도	3.0	3.0		
1410	둔율동	186	6	대	595.0	15.0	옥구군옥도면관리도리7	
1411	둔율동	186	19	대	73.0	8.0	전라북도 군산시 둔율동 186-19	
1412	둔율동	186	20	도	175.0	21.0		
1413	둔율동	186	21	대	73.0	7.0		
1414	둔율동	186	31	대	180.0	23.0	둔율동 186-31	
1415	둔율동	186	66	대	95.0	50.0	선양동224-27	
1416	둔율동	207	3	도	9.0	9.0		
1417	둔율동	207	5	도	40.0	40.0		
1418	둔율동	207	6	대	22.0	22.0		
1419	둔율동	207	7	대	2.0	2.0		
1420	둔율동	207	8	도	397.0	397.0		
1421	둔율동	207	9	도	933.0	921.0		
1422	둔율동	207	10	도	141.0	38.0		
1423	둔율동	207	12	학	271.0	198.0	중앙로2가 135	
1424	둔율동	207	13	대	28.0	28.0	경기도 수원시 영통구 영통동 989-2 살구골 현대아파트 723동 1003호	
1425	둔율동	207	14	대	46.0	46.0		
1426	둔율동	207	15	대	29.0	29.0	대명동138-28	
1427	둔율동	207	17	도	43.0	43.0		
1428	둔율동	207	19	대	3.0	3.0		
1429	둔율동	207	20	도	26.0	26.0		
1430	둔율동	207	21	대	3.0	3.0	경기도 수원시 영통구 영통동 989-2 살구골 현대아파트 723동 1003호	
1431	미원동	1	0	대	224.0	200.0	1	
1432	미원동	3	0	대	142.0	142.0	101	
1433	미원동	4	0	대	105.0	105.0	충남 서천군 장항읍 옥남리 141	
1434	미원동	5	0	대	164.0	164.0	선양동 228-52	
1435	미원동	6	0	대	105.0	105.0	6	
1436	미원동	7	0	대	215.0	215.0	선양동923-1	
1437	미원동	8	0	대	93.0	93.0	경기도 성남시 중원구 금광동 1882	
1438	미원동	9	0	대	167.0	167.0	전라북도 군산시 수송동 66-20	
1439	미원동	10	0	대	63.0	63.0	평화동 108-10	
1440	미원동	11	0	대	636.0	636.0	11	
1441	미원동	12	0	대	226.0	226.0	군산시대명동 138-53	
1442	미원동	12	2	대	25.0	25.0	11	
1443	미원동	14	0	대	73.0	73.0	서울시 강남구 역삼동 814	
1444	미원동	14	1	대	36.0	36.0	서울시 강남구 역삼동 814	
1445	미원동	15	0	대	205.0	205.0	15	
1446	미원동	16	0	대	808.0	786.0	전라북도 군산시 해망동 1000-166	
1447	미원동	16	1	도	396.0	31.0		
1448	미원동	16	2	대	2.0	2.0	전라북도 군산시 해망동 1000-166	
1449	미원동	17	0	대	122.0	122.0	전라북도 군산시 미원동 17	
1450	미원동	18	0	대	165.0	165.0	서울특별시 영등포구 당산동 376 강변래미안아파트 301동 601호	
1451	미원동	19	0	대	83.0	83.0	삼학동 788-16	
1452	미원동	20	0	대	166.0	92.0	전라북도 군산시 중동 274-66	
1453	미원동	21	0	대	86.0	32.0	나운동 835 주공3아파트 111-503	
1454	미원동	22	1	대	10.0	0.04	조촌동 122-2	
1455	미원동	30	0	대	83.0	65.0	선양동256-1	
1456	미원동	31	0	대	184.0	59.0	전라북도 군산시 미원동 31	
1457	미원동	32	0	대	151.0	1.0	32	
1458	미원동	40	2	도	511.0	210.0		
1459	미원동	95	0	대	219.0	58.0	삼학동290-8	

순번	행정동	지번		지목	지적면적(㎡)	편입면적(㎡)	소유자주소	비고
		본번	부번					
1460	미원동	96	0	대	161.0	150.0	전라북도 군산시 미원동 17	
1461	미원동	97	0	대	83.0	83.0	미원동 293	
1462	미원동	97	1	도	7.0	7.0		
1463	미원동	98	0	대	224.0	224.0	경기도 광주시 오포읍 추자리 279-1, 204호	
1464	미원동	98	2	대	3.0	3.0		
1465	미원동	99	0	대	110.0	104.0		
1466	미원동	100	0	대	156.0	44.0	미원동 293	
1467	미원동	100	1	도	27.0	15.0		
1468	미원동	103	0	대	41.0	41.0	103	
1469	미원동	103	1	도	80.0	80.0		
1470	미원동	104	0	대	109.0	109.0	용인시 기흥읍 서천리 700 서그내마을에스케이아파트 103동 104호	
1471	미원동	105	0	대	171.0	171.0	전라북도 군산시 사정동 421 금호타운아파트 105동 906호	
1472	미원동	106	0	대	258.0	258.0	충남서천군서천읍군사리631-16	
1473	미원동	107	0	대	177.0	177.0	107	
1474	미원동	108	0	대	319.0	319.0	익산군 오산면 신지리 190-1	
1475	미원동	109	0	대	172.0	172.0	경기도 광주시 오포읍 추자리 279-1, 204호	
1476	미원동	110	0	대	136.0	136.0	110	
1477	미원동	111	0	대	79.0	79.0	익산군 함라면 함열리277-35	
1478	미원동	112	0	대	122.0	122.0	광주광역시 남구 백운동419대흥백운스카이1차101동803호	
1479	미원동	113	0	대	102.0	102.0	113	
1480	미원동	114	0	대	122.0	122.0	대명동384-16	
1481	미원동	115	0	대	240.0	240.0	115	
1482	미원동	115	1	도	2.0	2.0	115	
1483	미원동	116	0	대	69.0	69.0	군산시 미원동 116	
1484	미원동	117	0	대	67.0	67.0	전라북도 군산시 미원동 104	
1485	미원동	118	0	대	139.0	139.0	산북동 2789	
1486	미원동	119	0	대	175.0	175.0	서울특별시 마포구 아현동 742-17 지층 2호	
1487	미원동	119	1	대	30.0	30.0	118	
1488	미원동	120	0	대	12.0	12.0	서울특별시 마포구 아현동 742-17 지층 2호	
1489	미원동	120	1	대	3.0	3.0	45	
1490	미원동	121	0	대	239.0	239.0	경기도 시흥시 매화동 314-7 공작빌리지 7동 403호	
1491	미원동	122	0	대	268.0	268.0	미원동 294	
1492	미원동	122	1	도	7.0	7.0		
1493	미원동	123	0	대	249.0	249.0	전주시 완산구 평화동1가315대아청산아파트 가동702호	
1494	미원동	123	1	도	7.0	7.0		
1495	미원동	124	0	대	137.0	137.0	전라북도 군산시 신창동 30-1	
1496	미원동	125	0	대	53.0	53.0	문화동14-17	
1497	미원동	126	0	대	200.0	200.0	군산시 중앙로 2가 134-6	
1498	미원동	126	3	대	197.0	197.0	평화동158-6	
1499	미원동	126	4	대	4.0	4.0	군산시 둔율동 147-33	
1500	미원동	126	5	대	334.0	334.0	대명동163-5	
1501	미원동	127	0	대	178.0	178.0	대명동138-28	
1502	미원동	127	1	도	7.0	7.0	대명동 138-28	
1503	미원동	128	0	대	175.0	175.0	대명동138-28	
1504	미원동	129	0	대	20.0	20.0	경기도 수원시 영통구 영통동 989-2 살구공 현대아파트 723동 1003호	
1505	미원동	130	0	대	205.0	205.0	중3가 155	
1506	미원동	131	0	대	50.0	50.0		
1507	미원동	132	0	대	169.0	169.0	금광동172삼성아파트7동802호	
1508	미원동	132	1	도	7.0	7.0	대명동 185	
1509	미원동	133	0	대	63.0	63.0	중앙로3가 156	
1510	미원동	134	0	대	194.0	194.0	미원동 294-26	

순번	행정동	지번		지목	지적면적(m ²)	편입면적(m ²)	소유자주소	비고
		본번	부번					
1511	미원동	135	0	대	199.0	199.0	135	
1512	미원동	135	1	도	7.0	7.0		
1513	미원동	136	0	대	199.0	199.0	136	
1514	미원동	136	1	도	7.0	7.0	미원동 293	
1515	미원동	136	2	도	7.0	7.0	미원동 293	
1516	미원동	136	3	대	165.0	165.0	전주시 완산구 삼천동1가 290-8 삼천동 남양아파트 104동 1408호	
1517	미원동	136	4	대	152.0	152.0	136	
1518	미원동	137	0	대	119.0	119.0	군산시 옥산면 남내리 361	
1519	미원동	138	0	대	142.0	142.0	전주시 완산구 서신동762-2 성원아파트 104동1102호	
1520	미원동	139	0	대	169.0	169.0	139	
1521	미원동	140	0	대	662.0	662.0	140	
1522	미원동	141	0	대	331.0	331.0	152	
1523	미원동	141	1	도	7.0	7.0	미원동 294	
1524	미원동	142	0	대	397.0	397.0	충청남도 당진군 송악면 중흥리 224-12 동부상가 2층	
1525	미원동	142	1	도	7.0	7.0		
1526	미원동	143	0	대	126.0	126.0		
1527	미원동	144	0	대	165.0	165.0		
1528	미원동	145	0	대	126.0	126.0		
1529	미원동	145	1	대	13.0	13.0		
1530	미원동	146	0	대	46.0	46.0		
1531	미원동	147	0	대	109.0	109.0	익산시 모현동1가194-4모현아파트26동101호	
1532	미원동	148	0	대	89.0	89.0	미룡동 896-1 미룡2주공아파트 206동 801호	
1533	미원동	148	1	대	7.0	7.0		
1534	미원동	148	2	대	3.0	3.0		
1535	미원동	149	0	대	53.0	53.0	익산시 모현동1가 194-4 모현아파트 26동 101호	
1536	미원동	150	0	대	225.0	225.0	익산시 모현1가동 194-4 모현아파트 26동 101호	
1537	미원동	151	0	대	469.0	469.0	서울 금천구 시흥동 1013 벽산아파트 504동1201호	
1538	미원동	152	0	대	331.0	331.0	서울시 동작구 본동150 한강쌍용아파트 102동1605호	
1539	미원동	152	1	도	7.0	7.0	미원동 294	
1540	미원동	154	0	대	324.0	324.0	서울 은평구 불광동 367-9	
1541	미원동	155	0	대	106.0	106.0	경기도 부천시 오정구 작동 16번지 3층	
1542	미원동	156	0	대	164.0	164.0	신영동 13-13	
1543	미원동	156	1	도	7.0	7.0	중앙로1가 66	
1544	미원동	157	0	대	157.0	157.0	나운동800-2그린골든아파트 414호	
1545	미원동	158	0	대	152.0	152.0	중3가 156	
1546	미원동	158	1	대	17.0	17.0	경기도 용인시 수지구 죽전동 1307 꽃메마을아이파크 104-604	
1547	미원동	159	0	대	876.0	876.0	140	
1548	미원동	159	1	도	7.0	7.0	294	
1549	미원동	159	2	대	10.0	10.0	156-15	
1550	미원동	159	3	대	178.0	178.0	190	
1551	미원동	160	0	대	179.0	179.0	경기도 수원시 장안구 율전동 155-25	
1552	미원동	160	1	도	7.0	7.0		
1553	미원동	161	0	대	182.0	182.0	전라북도 남원시 운봉읍 산덕리 902-2	
1554	미원동	162	0	대	340.0	340.0	중앙로3가174-4	
1555	미원동	163	0	대	165.0	165.0	163	
1556	미원동	164	0	대	334.0	334.0	대명동 384-24	
1557	미원동	165	0	대	334.0	334.0	오룡동939-27	
1558	미원동	165	1	도	7.0	7.0	미원동 294	
1559	미원동	166	0	대	174.0	174.0	신영동 17-7	
1560	미원동	167	0	대	193.0	193.0	전라북도 군산시 미원동 306	

순번	행정동	지번		지목	지적면적(㎡)	편입면적(㎡)	소유자주소	비고
		본번	부번					
1561	미원동	168	0	대	169.0	169.0	신영동 138	
1562	미원동	169	0	대	169.0	169.0	이리시 중앙동3가 7	
1563	미원동	170	0	대	169.0	169.0	이리시 중앙동3가 7	
1564	미원동	171	0	대	156.0	156.0	이리시 중앙동3가 7	
1565	미원동	172	0	대	63.0	63.0	전라북도익산시중앙동3가 7	
1566	미원동	174	0	대	80.0	80.0	177	
1567	미원동	175	0	대	43.0	43.0		
1568	미원동	176	0	대	75.0	75.0	금광동 172 삼성아파트 1동 405호	
1569	미원동	177	0	대	179.0	179.0	177	
1570	미원동	178	0	대	145.0	145.0	이리시 중앙동 3가7	
1571	미원동	179	0	대	99.0	99.0	이리시 중앙동3가 7	
1572	미원동	180	0	대	66.0	66.0	이리시 중앙동3가 7	
1573	미원동	181	0	대	165.0	165.0	이리시 중앙동3가 7	
1574	미원동	182	0	대	284.0	284.0	인천 서구 당하동 당하지구46블럭3롯데 풀림아이원아파트405동404호	
1575	미원동	182	1	대	46.0	46.0	이리시 중앙동3가 7	
1576	미원동	183	0	대	198.0	198.0	중앙로3가 34-3	
1577	미원동	184	0	대	172.0	172.0	오룡동 939-27	
1578	미원동	185	0	대	165.0	165.0	오룡동 939-27	
1579	미원동	186	0	대	307.0	307.0	지곡동259 동신아파트 106동106호	
1580	미원동	188	0	대	188.0	188.0	충남 서천군 장항읍 신창리150-58	
1581	미원동	188	1	대	33.0	33.0	충남 서천군 장항읍 신창리150-58	
1582	미원동	189	0	대	330.0	330.0	군산시 미원동 192	
1583	미원동	190	0	대	124.0	124.0	190	
1584	미원동	190	2	대	59.0	59.0	190-2	
1585	미원동	191	0	대	409.0	409.0	중앙로1가24-9	
1586	미원동	192	0	대	109.0	109.0	192	
1587	미원동	193	0	대	50.0	50.0	대명동 156-32	
1588	미원동	194	0	도	7.0	7.0		
1589	미원동	195	0	대	49.0	49.0	미원동 294	
1590	미원동	196	0	대	37.0	37.0	196	
1591	미원동	197	0	대	13.0	13.0	서울시 강남구 역삼동 814	
1592	미원동	199	0	대	50.0	50.0	201	
1593	미원동	200	0	대	20.0	20.0		
1594	미원동	201	0	대	198.0	198.0	문화동 905-17	
1595	미원동	202	0	대	30.0	30.0	경기도 수원시 팔달구 매탄동1217-7매탄3차 삼성아파트10동203	
1596	미원동	203	0	대	10.0	10.0	경기도 수원시 팔달구 매탄동1217-7매탄3차 삼성아파트10동203	
1597	미원동	204	0	대	96.0	96.0	경기도 수원시 팔달구 매탄동1217-7매탄3차 삼성아파트10동203	
1598	미원동	205	0	대	384.0	384.0	205	
1599	미원동	206	0	대	25.0	25.0	325	
1600	미원동	207	0	대	35.0	35.0	211	
1601	미원동	208	0	대	8.0	8.0		
1602	미원동	209	0	대	23.0	23.0	대전시유성구전민동460-1삼성푸른아파트101동905호	
1603	미원동	210	0	대	95.0	95.0	서울 광진구 화양동 24-40	
1604	미원동	210	1	도	6.0	6.0	서울 광진구 화양동 24-40	
1605	미원동	211	0	대	69.0	69.0	전라북도 군산시 미원동 211-1	
1606	미원동	211	2	대	33.0	33.0	대전시 유성구 도룡동 392-2 원전연료아파트 3동 102호	
1607	미원동	211	3	대	31.0	31.0	211	
1608	미원동	211	4	대	20.0	20.0	사정동100 금호타운아파트 203동503호	
1609	미원동	211	5	도	6.0	6.0	전라북도 군산시 미원동 211-1	
1610	미원동	213	0	대	27.0	27.0	미원동 294	
1611	미원동	214	0	대	23.0	23.0	나운동527나운2차현대아파트205동1004호	
1612	미원동	215	0	대	19.0	19.0	문화동888-10	

순번	행정동	지번		지목	지적면적(m ²)	편입면적(m ²)	소유자주소	비고
		본번	부번					
1613	미원동	216	0	대	39.0	39.0	대명동 177-2	
1614	미원동	218	0	대	53.0	53.0	218	
1615	미원동	219	0	대	74.0	74.0	나운동504-22	
1616	미원동	220	1	대	19.0	19.0	서울 서초구 반포동16-1미주아파트2-606	
1617	미원동	220	3	대	33.0	33.0	대명동177-2	
1618	미원동	220	4	대	17.0	17.0	241	
1619	미원동	220	5	대	19.0	19.0	220	
1620	미원동	220	6	대	25.0	25.0	조촌동785-2	
1621	미원동	221	0	대	25.0	25.0	미원동 294	
1622	미원동	222	0	대	35.0	35.0	동홍남동 403-17	
1623	미원동	223	0	대	40.0	40.0	223	
1624	미원동	223	1	대	5.0	5.0	동홍남동 403-17	
1625	미원동	224	0	대	62.0	62.0	군산시 중앙로 3가 33-4	
1626	미원동	225	0	대	15.0	15.0	서홍남동 843-17 영광연립 가동 201호	
1627	미원동	226	0	대	34.0	34.0	서홍남동 843-17 영광연립 가동 201호	
1628	미원동	227	0	대	42.0	42.0	서홍남동 843-17 영광연립 가동 201호	
1629	미원동	227	2	대	56.0	56.0	서울시 중랑구 묵동239-28	
1630	미원동	227	3	대	36.0	36.0	동홍남동 403-17	
1631	미원동	227	4	대	23.0	23.0	211	
1632	미원동	228	0	대	30.0	30.0	전라북도 군산시 미원동 228	
1633	미원동	229	0	대	40.0	40.0	군산시 서홍남동 812-4 고려타운1차아파트 3동 209호	
1634	미원동	230	0	대	88.0	88.0	전라북도 군산시 미원동 230	
1635	미원동	231	0	대	30.0	30.0	전라북도 군산시 삼학동 303-2	
1636	미원동	232	0	대	47.0	47.0	전라북도 군산시 삼학동 303-2	
1637	미원동	232	2	대	22.0	22.0	군산시 서홍남동 812-4 고려타운1차아파트 3동 209호	
1638	미원동	232	3	대	36.0	36.0	232-3	
1639	미원동	232	4	대	9.0	9.0		
1640	미원동	233	0	대	40.0	40.0	233	
1641	미원동	233	1	대	60.0	60.0		
1642	미원동	233	2	대	39.0	39.0	233	
1643	미원동	234	0	대	21.0	21.0	장재동212 현대세솔아파트 101동1008호	
1644	미원동	234	1	대	24.0	24.0		
1645	미원동	234	2	대	21.0	21.0	234	
1646	미원동	234	3	대	33.0	33.0	234	
1647	미원동	234	4	대	46.0	46.0	233	
1648	미원동	234	5	대	26.0	26.0	234	
1649	미원동	234	6	대	40.0	40.0	234	
1650	미원동	234	7	대	48.0	48.0	전라북도 익산시 동산동 1053-1 체일아파트 101동 221호	
1651	미원동	234	8	대	42.0	42.0	234	
1652	미원동	235	0	대	97.0	97.0	235	
1653	미원동	235	1	대	23.0	23.0	전라북도 군산시 신평동 1001-16	
1654	미원동	235	2	대	44.0	44.0	235	
1655	미원동	235	3	대	39.0	39.0	235	
1656	미원동	235	4	대	19.0	19.0	238	
1657	미원동	235	6	대	20.0	20.0		
1658	미원동	235	7	대	21.0	21.0	군산시 서홍남동 393-15	
1659	미원동	235	8	대	22.0	22.0	235	
1660	미원동	235	9	대	19.0	19.0		
1661	미원동	236	0	대	24.0	24.0	294	
1662	미원동	236	1	대	27.0	27.0	236	
1663	미원동	236	2	대	22.0	22.0	전라북도 군산시 미원동 236-3	
1664	미원동	236	3	대	39.0	39.0	236-3	
1665	미원동	236	4	대	38.0	38.0	237	
1666	미원동	236	5	대	38.0	38.0	삼학동 813-13	
1667	미원동	236	6	대	63.0	63.0	236	

순번	행정동	지번		지목	지적면적(㎡)	편입면적(㎡)	소유자주소	비고
		본번	부번					
1668	미원동	236	7	대	18.0	18.0	삼학동 813-13	
1669	미원동	236	8	대	19.0	19.0	동흥남동139	
1670	미원동	237	0	대	24.0	24.0	237	
1671	미원동	237	1	대	27.0	27.0	군산시 미원동 237	
1672	미원동	237	2	대	20.0	20.0	237	
1673	미원동	237	3	대	44.0	44.0	나운동100-11롯데3차아파트206동105호	
1674	미원동	237	4	대	23.0	23.0	237	
1675	미원동	237	5	대	23.0	23.0	경암동544-9신화주택 라-109	
1676	미원동	237	6	대	36.0	36.0	237	
1677	미원동	237	7	대	36.0	36.0	237	
1678	미원동	237	8	대	28.0	28.0	미원동270	
1679	미원동	237	9	대	53.0	53.0	전라북도 군산시 미룡동 900-1 미룡(3)주공아파트 303동 1201호	
1680	미원동	238	0	대	25.0	25.0	군산시 미원동 238	
1681	미원동	238	1	대	27.0	27.0	군산시 미원동 238	
1682	미원동	238	2	대	37.0	37.0	238	
1683	미원동	238	3	대	20.0	20.0	240	
1684	미원동	238	4	대	17.0	17.0	전라북도 군산시 미원동 240	
1685	미원동	238	5	대	41.0	41.0	238	
1686	미원동	238	6	대	79.0	79.0	294	
1687	미원동	238	7	대	42.0	42.0	전라북도 군산시 미원동 238	
1688	미원동	238	8	도	10.0	10.0		
1689	미원동	239	0	대	23.0	23.0	전라북도 군산시 신흥동 4-1	
1690	미원동	239	1	대	26.0	26.0	59	
1691	미원동	239	2	대	42.0	42.0	337	
1692	미원동	239	3	대	18.0	18.0	239	
1693	미원동	239	4	대	40.0	40.0	239-4	
1694	미원동	239	5	대	35.0	35.0	경암동 540-8 경암동 부향하나로아파트 103동 923호	
1695	미원동	239	7	대	19.0	19.0	243	
1696	미원동	239	8	대	52.0	52.0	전라북도 군산시 미원동 290-5	
1697	미원동	239	9	대	23.0	23.0	303	
1698	미원동	240	0	대	26.0	26.0	남원시 주천면 주천리677	
1699	미원동	240	1	대	64.0	64.0	240	
1700	미원동	240	2	대	19.0	19.0	240	
1701	미원동	240	3	대	41.0	41.0	240	
1702	미원동	240	4	대	24.0	24.0	240-5	
1703	미원동	240	5	대	22.0	22.0	240	
1704	미원동	240	6	대	43.0	43.0	240	
1705	미원동	240	7	대	55.0	55.0	240	
1706	미원동	241	0	대	144.0	144.0	238	
1707	미원동	241	2	대	80.0	80.0		
1708	미원동	241	3	대	41.0	41.0	294	
1709	미원동	241	4	대	52.0	52.0	241	
1710	미원동	242	0	대	30.0	30.0	구암동333-1세풍아파트102동605호	
1711	미원동	242	1	대	31.0	31.0	294	
1712	미원동	242	2	대	21.0	21.0	전주시 완산구 효자동3가 1338	
1713	미원동	242	3	대	40.0	40.0	영화동23-1	
1714	미원동	242	4	대	42.0	42.0	294	
1715	미원동	242	5	대	41.0	41.0	242	
1716	미원동	242	6	대	21.0	21.0	전라북도 군산시 미원동 242	
1717	미원동	242	7	대	23.0	23.0	미장동 386	
1718	미원동	242	8	대	20.0	20.0	243-1	
1719	미원동	242	9	대	24.0	24.0	242-9	
1720	미원동	242	10	대	21.0	21.0	전주시 완산구 중화산동2가256 105동1103호	
1721	미원동	243	0	대	24.0	24.0	군산시산북동 3602-4 부향하나로아파트 310호	
1722	미원동	243	1	대	48.0	48.0	243-1	

순번	행정동	지번		지목	지적면적(㎡)	편입면적(㎡)	소유자주소	비고
		본번	부번					
1723	미원동	243	2	대	36.0	36.0		
1724	미원동	243	3	대	19.0	19.0	243-3	
1725	미원동	243	4	대	38.0	38.0	236	
1726	미원동	243	5	대	19.0	19.0	전라북도 군산시 미룡동 896-1 미룡(2)주공아파트 208동 1502호	
1727	미원동	243	6	대	21.0	21.0	275	
1728	미원동	243	7	대	40.0	40.0	평화동158-5	
1729	미원동	243	8	잡	21.0	21.0	서울시 노원구 상계동 79-101	
1730	미원동	243	9	잡	22.0	22.0	서울시 노원구 상계동 79-101	
1731	미원동	244	0	대	98.0	98.0	문화동 882-17	
1732	미원동	244	2	대	33.0	33.0	244	
1733	미원동	244	3	대	62.0	62.0	금광동157-39	
1734	미원동	244	4	대	48.0	48.0	263	
1735	미원동	245	0	대	26.0	26.0	해망동 1000	
1736	미원동	246	0	중	661.0	661.0	해망동 1000	
1737	미원동	247	0	학	486.0	486.0	해망동 1000	
1738	미원동	248	0	대	366.0	366.0	중앙로1가 85	
1739	미원동	249	0	대	32.0	32.0	장재동 159-6	
1740	미원동	250	0	대	117.0	117.0	미원동 294-447	
1741	미원동	251	0	대	604.0	604.0	전라북도 군산시 지곡동 259 동신아파트 102동 401호	
1742	미원동	251	1	대	716.0	716.0		
1743	미원동	251	3	도	30.0	30.0	전라북도 군산시 지곡동 259 동신아파트 102동 401호	
1744	미원동	251	6	도	8.0	8.0	전라북도 군산시 지곡동 259 동신아파트 102동 401호	
1745	미원동	252	0	대	535.0	535.0		
1746	미원동	252	1	대	281.0	281.0		
1747	미원동	252	2	도	44.0	44.0	전라북도 군산시 지곡동 259 동신아파트 102동 401호	
1748	미원동	252	3	도	83.0	83.0	전라북도 군산시 지곡동 259 동신아파트 102동 401호	
1749	미원동	256	0	도	76.0	76.0		
1750	미원동	257	0	대	284.0	284.0	금광동 172 삼성아파트 1동 902호	
1751	미원동	259	0	대	165.0	165.0	전라북도 군산시 동홍남동 100 동홍남주공아파트 105동 1301호	
1752	미원동	260	0	대	155.0	155.0	261	
1753	미원동	261	0	대	56.0	56.0	261	
1754	미원동	262	2	대	41.0	41.0	89	
1755	미원동	262	3	대	18.0	18.0	충청북도 청주시 상당구 용암동 2041 2층	
1756	미원동	263	0	대	223.0	223.0	충청북도 청주시 상당구 용암동 2041 2층	
1757	미원동	263	1	대	3.0	3.0	265	
1758	미원동	264	0	대	33.0	33.0		
1759	미원동	265	0	대	90.0	90.0	283	
1760		265	1	대	6.0	6.0	충청북도 청주시 상당구 용암동 2041 2층	
1761	미원동	266	0	대	26.0	26.0	266	
1762	미원동	266	1	대	59.0	59.0	266	
1763	미원동	266	2	대	67.0	67.0	270	
1764	미원동	267	0	대	275.0	275.0	서울 강남구 역삼동 672-22. 201호	
1765	미원동	268	0	대	73.0	73.0	삼학동 266-8	
1766	미원동	269	0	대	93.0	93.0	광주 북구 일곡동 849-2 일곡1차청솔아파트 101동 804호	
1767	미원동	270	0	대	602.0	602.0	253	
1768	미원동	271	0	대	76.0	76.0	미원동 294	
1769	미원동	272	0	대	119.0	119.0	272	
1770	미원동	273	0	대	99.0	99.0	273	
1771	미원동	275	0	대	50.0	50.0	275	
1772	미원동	275	2	대	13.0	13.0	275	

순번	행정동	지번		지목	지적면적(㎡)	편입면적(㎡)	소유자주소	비고
		본번	부번					
1773	미원동	275	3	대	17.0	17.0	구암동 380	
1774	미원동	275	4	대	19.0	19.0	구암동 380	
1775	미원동	275	5	대	17.0	17.0	중앙로3가 533	
1776	미원동	275	6	대	27.0	27.0	281	
1777	미원동	275	7	대	31.0	31.0	나운동799-3 한신주택 106동206호	
1778	미원동	275	8	대	14.0	14.0	275-8	
1779	미원동	275	9	대	21.0	21.0	275	
1780	미원동	275	10	대	17.0	17.0	275	
1781	미원동	275	11	대	38.0	38.0	군산시 사정동 100 금호타운아파트 203동 1304호	
1782	미원동	275	12	도	7.0	7.0	275	
1783	미원동	276	0	대	20.0	20.0	276	
1784	미원동	276	1	대	21.0	21.0	부안군 계화면 창북리 767-5	
1785	미원동	276	2	대	36.0	36.0	해망동998-219	
1786	미원동	276	3	대	63.0	63.0	천안시 성거읍 요방리 176-1 성실홈플러스텔 에이동 204호	
1787	미원동	276	4	대	41.0	41.0	군산시 미원동 276-4	
1788	미원동	276	5	대	32.0	32.0	276	
1789	미원동	276	6	대	19.0	19.0	경북 경주시 천군동840-18	
1790	미원동	276	7	대	43.0	43.0	삼학동315-1	
1791	미원동	276	8	대	56.0	56.0	276	
1792	미원동	277	0	대	188.0	188.0	사정동 421 금호아파트 102동 105호	
1793	미원동	278	0	대	22.0	22.0		
1794	미원동	278	1	대	3.0	3.0		
1795	미원동	278	2	대	7.0	7.0		
1796	미원동	278	3	대	21.0	21.0	278	
1797	미원동	278	4	대	19.0	19.0	278	
1798	미원동	278	5	대	15.0	15.0		
1799	미원동	278	6	대	21.0	21.0	나운동156-2신일아파트102동1505호	
1800	미원동	278	7	대	18.0	18.0	278	
1801	미원동	278	8	도	9.0	9.0		
1802	미원동	278	9	대	50.0	50.0	279	
1803	미원동	278	10	대	23.0	23.0	275	
1804	미원동	279	0	대	69.0	69.0	275	
1805	미원동	280	0	대	23.0	23.0	280	
1806	미원동	280	1	대	13.0	13.0		
1807	미원동	280	2	대	26.0	26.0	280-2	
1808	미원동	280	3	대	3.0	3.0		
1809	미원동	281	0	대	83.0	83.0	미원 294	
1810	미원동	281	1	대	3.0	3.0		
1811	미원동	282	0	도	54.0	54.0		
1812	미원동	282	1	대	3.0	3.0	280-2	
1813	미원동	282	2	대	104.0	104.0	선양동228-33	
1814	미원동	282	3	대	4.0	4.0	280-2	
1815	미원동	282	4	대	274.0	274.0	경기도 가평군 청평면 상천리 1151-11	
1816	미원동	282	5	대	141.0	141.0	282-5	
1817	미원동	282	6	대	190.0	190.0	275	
1818	미원동	283	0	대	142.0	142.0	283	
1819	미원동	284	0	대	70.0	70.0	253	
1820	미원동	284	1	대	26.0	26.0	388	
1821	미원동	285	0	대	96.0	96.0	미원동 294	
1822	미원동	286	0	대	215.0	215.0	영화동 22-8	
1823	미원동	287	0	대	195.0	195.0	287	
1824	미원동	288	0	대	96.0	96.0	280-2	
1825	미원동	289	0	대	43.0	43.0	미원동289	
1826	미원동	289	1	대	23.0	23.0	298	
1827	미원동	289	2	대	30.0	30.0	289	
1828	미원동	290	0	대	70.0	70.0	산북동 3549-1,6 삼진빌라 가동 304호	
1829	미원동	290	1	대	35.0	35.0	삼학동 811-1 대우아파트 101동 305호	

순번	행정동	지번		지목	지적면적(㎡)	편입면적(㎡)	소유자주소	비고
		본번	부번					
1830	미원동	290	2	대	59.0	59.0	익산시 모현동1가 699-77	
1831	미원동	290	3	대	19.0	19.0	293	
1832	미원동	290	4	대	41.0	41.0	군산시 미장동 382-22	
1833	미원동	290	5	대	41.0	41.0	231	
1834	미원동	290	6	대	19.0	19.0	231	
1835	미원동	290	7	대	26.0	26.0	290	
1836	미원동	290	8	대	24.0	24.0	290	
1837	미원동	291	0	대	29.0	29.0	291	
1838	미원동	291	1	대	18.0	18.0	236	
1839	미원동	291	2	대	15.0	15.0	291	
1840	미원동	291	3	대	25.0	25.0	293	
1841	미원동	291	4	대	31.0	31.0	291	
1842	미원동	291	5	대	49.0	49.0	291	
1843	미원동	291	6	대	31.0	31.0	291	
1844	미원동	291	7	대	42.0	42.0	291	
1845	미원동	291	8	대	39.0	39.0	291	
1846	미원동	291	9	대	41.0	41.0	291	
1847	미원동	291	10	대	23.0	23.0	291	
1848	미원동	291	11	대	26.0	26.0		
1849	미원동	291	12	대	24.0	24.0	306	
1850	미원동	292	0	대	27.0	27.0	292	
1851	미원동	292	1	대	29.0	29.0	292	
1852	미원동	292	2	대	39.0	39.0	수송동69-2현대아파트104동1404호	
1853	미원동	292	3	대	21.0	21.0	292-3	
1854	미원동	292	4	대	27.0	27.0	292	
1855	미원동	292	5	도	12.0	12.0		
1856	미원동	292	6	대	63.0	63.0	303	
1857	미원동	292	7	대	22.0	22.0	동흥남동383-46	
1858	미원동	292	8	대	27.0	27.0	창성동103	
1859	미원동	292	9	대	31.0	31.0	조촌동491삼성아파트1동709호	
1860	미원동	293	0	도	103.0	103.0		
1861	미원동	293	1	대	60.0	60.0	293	
1862	미원동	293	2	대	85.0	85.0	전라북도 군산시 미원동 293-2	
1863	미원동	293	3	대	58.0	58.0	293-3	
1864	미원동	293	4	대	38.0	38.0	충남 서천군 장항읍 성주리325	
1865	미원동	293	5	대	32.0	32.0	293-5	
1866	미원동	293	6	대	99.0	99.0	293	
1867	미원동	293	7	대	17.0	17.0		
1868	미원동	293	8	대	22.0	22.0	293	
1869	미원동	293	9	대	12.0	12.0	전라북도 군산시 미원동 293	
1870	미원동	293	10	대	93.0	93.0	293	
1871	미원동	293	11	대	71.0	71.0	전라북도 군산시 미원동 293-11	
1872	미원동	293	12	대	47.0	47.0	280-2	
1873	미원동	293	13	도	10.0	10.0		
1874	미원동	293	14	도	3.0	3.0		
1875	미원동	294	0	대	102.0	102.0	190	
1876	미원동	295	0	대	370.0	370.0	미원동 294	
1877	미원동	296	0	대	152.0	152.0	군산시 미원동 296	
1878	미원동	297	0	대	169.0	169.0	옥구군옥도면개야도리50	
1879	미원동	298	0	대	152.0	152.0	298	
1880	미원동	299	0	대	152.0	152.0	미원동 294-310	
1881	미원동	300	0	대	192.0	192.0	300	
1882	미원동	301	0	대	82.0	82.0	중앙로1가22-12	
1883	미원동	301	1	대	123.0	123.0	311	
1884	미원동	301	2	대	13.0	13.0		
1885	미원동	302	0	대	76.0	76.0	301	
1886	미원동	303	0	대	241.0	241.0	303	
1887	미원동	304	0	도	9.0	9.0		
1888	미원동	304	1	대	23.0	23.0	나운동 792-1 현대2차아파트 나동 401호	

순번	행정동	지번		지목	지적면적(m ²)	편입면적(m ²)	소유자주소	비고
		본번	부번					
1889	미원동	304	2	대	18.0	18.0	232	
1890	미원동	304	3	대	19.0	19.0	304-4	
1891	미원동	304	4	대	25.0	25.0	군산시 나운동 835 주공3아파트 115동 404호	
1892	미원동	304	5	대	27.0	27.0	304	
1893	미원동	304	6	대	31.0	31.0	304	
1894	미원동	304	7	대	63.0	63.0	304	
1895	미원동	304	8	대	87.0	87.0	294	
1896	미원동	304	9	대	35.0	35.0	경기도 성남시 분당구 분당동 74 신안빌라 201동 404호	
1897	미원동	304	10	대	45.0	45.0		
1898	미원동	304	11	대	48.0	48.0	304-11	
1899	미원동	305	0	대	49.0	49.0	305	
1900	미원동	305	1	대	17.0	17.0	전라북도 군산시 장재동 212 현대세솔아파트 101동 318호	
1901	미원동	305	2	대	18.0	18.0	282	
1902	미원동	305	3	대	22.0	22.0	305	
1903	미원동	305	4	대	34.0	34.0	305-4	
1904	미원동	305	5	대	48.0	48.0	구암동 324-8	
1905	미원동	305	6	대	10.0	10.0		
1906	미원동	306	0	대	28.0	28.0	306	
1907	미원동	306	1	대	16.0	16.0	305	
1908	미원동	306	2	대	58.0	58.0	306	
1909	미원동	306	3	대	19.0	19.0	306	
1910	미원동	306	4	대	22.0	22.0	선양동 257-1	
1911	미원동	306	5	대	30.0	30.0	산북동2791	
1912	미원동	306	6	대	59.0	59.0	익산시 신동 139-6	
1913	미원동	306	7	대	3.0	3.0		
1914	미원동	306	8	대	36.0	36.0	306	
1915	미원동	306	9	대	43.0	43.0	동홍남동 107-32	
1916	미원동	306	10	대	2.0	2.0		
1917	미원동	306	11	도	38.0	38.0		
1918	미원동	307	0	대	43.0	43.0	307	
1919	미원동	308	0	대	15.0	15.0		
1920	미원동	308	1	대	58.0	58.0	영광군 흥농읍 상하리 55 해주그린하이츠 101동 205호	
1921	미원동	309	0	대	79.0	79.0	군산시 미원동 309	
1922	미원동	309	1	대	17.0	17.0		
1923	미원동	309	2	대	36.0	36.0	309-2	
1924	미원동	309	3	대	17.0	17.0		
1925	미원동	310	0	대	116.0	116.0	304-11	
1926	미원동	311	0	대	977.0	977.0	312	
1927	미원동	311	1	대	353.0	353.0	312	
1928	미원동	312	0	대	178.0	178.0	나운동 501 나운3차현대아파트 301동 2005호	
1929	미원동	313	0	대	136.0	136.0	313	
1930	미원동	314	0	대	199.0	199.0	미원동 294-441	
1931	미원동	315	0	대	200.0	200.0	나운동1155-9현대백조아파트105동508호	
1932	미원동	316	0	대	126.0	126.0	140	
1933	미원동	317	0	대	142.0	142.0	317	
1934	미원동	318	0	대	324.0	324.0	318	
1935	미원동	320	0	대	179.0	179.0	320	
1936	미원동	321	0	대	313.0	313.0	전라북도 군산시 미원동 327	
1937	미원동	321	1	대	7.0	7.0	미원동 294	
1938	미원동	322	0	대	79.0	79.0	325	
1939	미원동	323	0	대	93.0	93.0	서울시강남구역삼동814	
1940	미원동	324	0	대	155.0	155.0	324	
1941	미원동	325	0	대	21.0	21.0	325	

순번	행정동	지번		지목	지적면적(m ²)	편입면적(m ²)	소유자주소	비고
		본번	부번					
1942	미원동	325	1	대	23.0	23.0	325	
1943	미원동	325	2	대	33.0	33.0	325	
1944	미원동	325	3	대	34.0	34.0	325	
1945	미원동	325	4	대	38.0	38.0	군산시 미원동 325	
1946	미원동	325	5	대	123.0	123.0		
1947	미원동	325	6	대	20.0	20.0	325	
1948	미원동	325	7	도	10.0	10.0		
1949	미원동	325	8	대	60.0	60.0	325	
1950	미원동	325	9	대	17.0	17.0	235-2	
1951	미원동	325	10	대	14.0	14.0	325	
1952	미원동	325	11	대	21.0	21.0	235-4	
1953	미원동	325	12	대	33.0	33.0	군산시 경장동 507-6	
1954	미원동	325	13	대	25.0	25.0	323	
1955	미원동	325	14	대	31.0	31.0	325	
1956	미원동	325	15	도	9.0	9.0		
1957	미원동	326	0	대	71.0	71.0	전라북도 군산시 미원동 326	
1958	미원동	326	1	대	35.0	35.0	326	
1959	미원동	326	2	대	20.0	20.0	326	
1960	미원동	326	3	대	92.0	92.0	326	
1961	미원동	326	4	도	8.0	8.0		
1962	미원동	326	5	대	17.0	17.0	전라북도 군산시 미원동 327	
1963	미원동	326	6	대	64.0	64.0	325	
1964	미원동	327	0	대	136.0	136.0	327	
1965	미원동	328	0	대	99.0	99.0	328	
1966	미원동	329	0	대	99.0	99.0	삼학동 791-1	
1967	미원동	330	0	대	96.0	96.0	330	
1968	미원동	332	0	대	153.0	153.0	332	
1969	미원동	333	0	대	172.0	172.0	전라북도 군산시 미원동 333	
1970	미원동	334	0	대	56.0	56.0	241-3	
1971	미원동	334	1	대	20.0	20.0		
1972	미원동	335	0	대	337.0	337.0		
1973	미원동	336	0	대	42.0	42.0	336	
1974	미원동	336	2	대	16.0	16.0	336	
1975	미원동	336	3	대	61.0	61.0	전라북도 군산시 미원동 336	
1976	미원동	336	4	도	4.0	4.0		
1977	미원동	336	5	대	51.0	51.0	서울 관악구 신림동 1414-30 우원빌라 201호	
1978	미원동	336	6	대	73.0	73.0	326	
1979	미원동	336	7	대	29.0	29.0		
1980	미원동	336	8	대	39.0	39.0	336	
1981	미원동	336	9	대	34.0	34.0	11	
1982	미원동	336	10	대	48.0	48.0	336-10	
1983	미원동	336	11	도	26.0	26.0		
1984	미원동	336	12	대	27.0	27.0	325	
1985	미원동	336	13	도	6.0	6.0		
1986	미원동	337	0	대	58.0	58.0	294	
1987	미원동	337	1	대	21.0	21.0	337	
1988	미원동	337	2	대	21.0	21.0	337	
1989	미원동	337	3	대	88.0	88.0	산북동1461	
1990	미원동	337	4	대	70.0	70.0	337	
1991	미원동	337	6	대	18.0	18.0	337	
1992	미원동	337	7	대	24.0	24.0	337	
1993	미원동	337	8	대	21.0	21.0	창성동92-27	
1994	미원동	337	9	대	3.0	3.0		
1995	미원동	338	0	대	198.0	198.0	338	
1996	미원동	339	0	대	228.0	228.0	군산시 수송동 756-3 문화연립주택 나동 201호	
1997	미원동	340	0	대	390.0	234.0	340	
1998	미원동	341	0	대	172.0	74.0		

순번	행정동	지번		지목	지적면적(m ²)	편입면적(m ²)	소유자주소	비고
		본번	부번					
1999	미원동	342	0	대	1,259.0	0.3	서울 중구 남산동3가 32	
2000	미원동	343	0	학	16,098.0	1,151.0		
2001	미원동	343	1	대	202.0	202.0	신영동14-13	
2002	미원동	370	0	대	1,736.0	1,052.0	전라북도 군산시 미원동 370	
2003	미원동	370	1	잡	7.0	7.0		
2004	미원동	371	0	대	284.0	284.0	전라북도 군산시 미원동 370	
2005	미원동	372	0	대	1,355.0	1,355.0	전라북도 군산시 미원동 370	
2006	미원동	373	0	대	175.0	175.0	경암동615-15	
2007	미원동	374	0	대	99.0	99.0	374	
2008	미원동	375	0	대	119.0	119.0	375-1	
2009	미원동	376	0	대	287.0	287.0	376	
2010	미원동	376	2	대	242.0	242.0	376	
2011	미원동	376	3	대	338.0	338.0	이리시신용동344-2	
2012	미원동	377	0	대	465.0	465.0	나운동100-11롯데3차아파트205동1204호	
2013	미원동	378	0	대	383.0	383.0	영화동-13	
2014	미원동	379	0	대	896.0	896.0		
2015	미원동	380	0	대	367.0	367.0	미원동 294	
2016	미원동	381	0	대	202.0	202.0	서울시 강동구 둔촌동 주공아파트 411동308호	
2017	미원동	385	0	대	357.0	357.0	295	
2018	미원동	386	0	잡	229.0	229.0	경상북도 포항시 남구 지곡동 946 효자그린아파트 210동 601호	
2019	미원동	388	0	잡	284.0	284.0	전남 고흥군 도양읍 봉암리1514 주공아파트 104동204호	
2020	미원동	389	0	대	43.0	43.0	389	
2021	미원동	390	0	잡	76.0	76.0	대전광역시 동구 판암동 237 주공아파트 502-1203	
2022	미원동	391	0	잡	69.0	69.0	장재동46-56	
2023	미원동	392	0	대	36.0	36.0	미원 294	
2024	미원동	393	0	도	11,547.0	9,446.0		
2025	미원동	393	1	대	52.0	52.0		
2026	미원동	393	3	구	36.0	36.0		
2027	미원동	393	4	구	13.0	13.0		
2028	미원동	393	5	도	46.0	46.0		
2029	미원동	393	6	대	22.0	22.0	전라북도 군산시 미원동 121	
2030	미원동	393	7	대	11.0	11.0	119	
2031	미원동	396	0	도	318.0	4.0		
2032	미원동	396	3	도	116.0	13.0		
2033	미원동	396	4	도	330.0	116.0		
2034	미원동	397	0	도	70.0	70.0		
2035	미원동	397	1	도	10.0	10.0		
2036	미원동	397	2	도	40.0	40.0		
2037	미원동	397	3	대	40.0	40.0		
2038	미원동	397	4	대	3.0	3.0		
2039	미원동	397	5	대	30.0	30.0		
2040	미원동	397	6	대	3.0	3.0		
2041	미원동	397	7	대	46.0	46.0		
2042	미원동	397	8	도	63.0	63.0		
2043	미원동	397	9	대	10.0	10.0		
2044	미원동	397	10	도	27.0	27.0		
2045	미원동	398	1	대	69.0	69.0		
2046	미원동	398	2	도	1,001.0	1,001.0		
2047	미원동	398	3	대	63.0	63.0		
2048	미원동	398	4	도	957.0	957.0		
2049	미원동	398	5	도	765.0	765.0		
2050	미원동	399	0	도	1,131.0	1,131.0		
2051	미원동	399	1	대	13.0	13.0		

순번	행정동	지번		지목	지적면적(m ²)	편입면적(m ²)	소유자주소	비고
		본번	부번					
2052	미원동	399	2	도	16.0	16.0		
2053	미원동	400	0	도	165.0	165.0		
2054	미원동	400	1	도	274.0	246.0		
2055	미원동	400	3	도	586.0	190.0		
2056	미원동	402	0	도	3,597.0	3,597.0		
2057	미원동	402	1	도	18.0	18.0		
2058	미원동	402	2	도	11.0	11.0		
2059	미원동	402	3	도	545.0	545.0		
2060	미원동	402	4	도	278.0	278.0		
2061	미원동	402	5	도	255.0	255.0		
2062	미원동	402	6	도	33.0	33.0		
2063	미원동	402	7	도	195.0	195.0		
2064	미원동	402	8	도	169.0	169.0		
2065	미원동	402	9	대	3.0	3.0		
2066	미원동	402	10	도	7.0	7.0	장재동 212	
2067	미원동	403	0	도	1,147.0	1,147.0		
2068	미원동	403	1	도	1,636.0	1,636.0		
2069	미원동	403	3	잡	33.0	33.0		
2070	미원동	404	0	대	301.0	301.0		
2071	미원동	404	1	도	284.0	284.0		
2072	미원동	404	2	도	344.0	344.0	337	
2073	미원동	404	3	도	2,043.0	1,286.0		
2074	미원동	404	4	도	221.0	221.0		
2075	미원동	404	5	도	185.0	185.0		
2076	미원동	404	7	대	7.0	7.0	전라북도 군산시 미원동 326	
2077	미원동	404	9	대	37.0	37.0	333	
2078	미원동	405	0	구	417.0	39.0		
2079	미원동	405	1	대	136.0	136.0	서울 동대문구 제기동 892-66 현대아파트 102동 604호	
2080	미원동	405	2	구	274.0	274.0		
2081	미원동	405	3	구	69.0	69.0		
2082	미원동	405	4	잡	10.0	10.0		
2083	미원동	405	6	구	71.0	71.0		
2084	미원동	405	7	구	20.0	20.0		
2085	미원동	405	8	구	51.0	51.0		
2086	미원동	405	9	구	5.0	5.0		
2087	미원동	405	10	구	14.0	14.0		
2088	미원동	407	2	대	15.0	0.01	소룡동 1323-13 동아아파트 103-403	
2089	미원동	408	0	도	492.0	492.0		
2090	미원동	409	0	도	711.0	711.0		
2091	미원동	409	1	대	7.0	7.0		
2092	미원동	410	0	도	245.0	245.0		
2093	미원동	417	0	대	592.0	1.0	미원동 376	
2094	미원동	418	0	도	122.0	22.0		
2095	미원동	419	0	도	30.0	11.0		
2096	미원동	420	0	잡	43.0	35.0	서울특별시 노원구 하계동 255-1 선경아파트 6동 706호	
2097	미원동	421	0	전	119.0	100.0	금암동73-99	
2098	삼학동	312	1	대	317.7	317.67	312-1	
2099	삼학동	312	2	대	127.7	106.3	312-2	
2100	삼학동	312	5	대	316.4	281.1	312-1	
2101	삼학동	312	11	대	463.9	72.1	전라북도 군산시 삼학동 312-37	
2102	삼학동	312	12	도	263.5	43.4		
2103	삼학동	312	14	대	142.8	39.3	312-2	
2104	삼학동	312	16	대	29.8	0.5	군산시 장재동 48-7	
2105	삼학동	312	19	대	185.1	141.5	경암동670-4	
2106	삼학동	312	29	대	143.5	0.8	군산시 대명동 190-4	
2107	삼학동	312	46	대	135.7	83.9	삼학동 312-46	
2108	삼학동	312	47	대	75.3	0.6	인천시 부평구 부평동396-23 계림시티빌 1동303호	

순번	행정동	지번		지목	지적면적(m ²)	편입면적(m ²)	소유자주소	비고
		본번	부번					
2109	삼학동	312	51	도	4.5	0.8	옥구군 옥구면 선연리 294	
2110	삼학동	786	16	도	37,936.7	334.0		
2111	신영동	4	1	대	929.3	153.8	전라북도 군산시 신영동 5-11	
2112	신영동	4	6	대	274.2	2.5	4-6	
2113	신영동	4	7	대	132.6	132.6	전라북도 군산시 조촌동 482-16 명성연립주택 207호	
2114	신영동	4	8	대	46.6	46.6	4-8	
2115	신영동	4	9	대	68.8	39.2	나운동527 나운2차현대아파트 203동1404호	
2116	신영동	4	10	대	73.4	17.5	전라북도 군산시 신영동 4-10	
2117	신영동	4	11	대	40.0	40.0		
2118	신영동	4	15	대	1.0	0.98	영정 23	
2119	신영동	4	16	대	2.0	2.0	강호정 22	
2120	신영동	4	17	대	13.2	8.7		
2121	신영동	4	18	대	6.9	6.9		
2122	신영동	4	19	대	4.3	4.3		
2123	신영동	4	23	도	4.6	3.4	나운동527 나운2차현대아파트 203동1404호	
2124	신영동	4	25	도	9.2	3.8	전라북도 군산시 신영동 5-11	
2125	신영동	4	26	대	10.3	10.3	전라북도 군산시 신영동 5-11	
2126	신영동	5	12	철	654.5	43.0		
2127	신영동	5	13	대	138.8	7.6	5-11	
2128	신영동	5	15	대	77.4	74.8	12-3	
2129	신영동	5	17	대	785.2	232.2	경기도 용인시 기흥구 상하동 636 강남마을주공아파트 807-301	
2130	신영동	5	18	대	65.1	65.1	전라북도 군산시 서수면 마룡리 262-4	
2131	신영동	5	19	대	229.1	217.8	신영동 9	
2132	신영동	5	20	대	76.0	2.1	4-6	
2133	신영동	5	21	대	115.4	115.4	전라북도 군산시 신영동 5-23	
2134	신영동	5	22	대	81.0	81.0	군산시 신영동 12-3	
2135	신영동	5	23	대	79.3	79.3	5-23	
2136	신영동	5	24	대	644.0	272.0	서울 강남구 수서동 746 까치마을아파트 1006동 806호	
2137	신영동	5	28	철	11.9	7.7	40674	
2138	신영동	5	29	대	16.5	12.2	명산동 149	
2139	신영동	5	30	대	56.2	56.2	전라북도 군산시 경장동 511-6 오르빌아파트 102동 201호	
2140	신영동	5	31	대	14.5	14.5	신영동 9	
2141	신영동	5	32	대	33.7	33.7	군산시 신영동 12-3	
2142	신영동	5	33	대	18.4	18.4	서울 강남구 수서동 746 까치마을아파트 1006동 806호	
2143	신영동	5	34	도	22.6	22.59	서울 강남구 수서동 746 까치마을아파트 1006동 806호	
2144	신영동	6	1	대	1,267.0	1,267.0		
2145	신영동	6	2	대	392.4	392.4	군산시 장미동 37-9	
2146	신영동	6	3	대	191.7	191.7	12-3	
2147	신영동	6	5	대	112.5	112.5	전라북도 군산시 신영동 6-5	
2148	신영동	6	6	대	46.3	46.3	전라북도 익산시 평화동 370 평화동제일아파트 102-204	
2149	신영동	6	7	대	119.0	119.0	신영동 2	
2150	신영동	6	8	대	131.2	131.2	6-34	
2151	신영동	6	9	대	81.3	81.3	장재동380-23양촌빌딩301호	
2152	신영동	6	10	대	116.4	116.4	전라북도 군산시 개정동 409-1	
2153	신영동	6	11	대	125.6	125.6	전주시 완산구 서신동 965-3 감나무골 대우대창아파트 104동 1102호	
2154	신영동	6	12	대	146.5	146.5	6-12	
2155	신영동	6	14	대	150.5	150.5	평화동51-4	
2156	신영동	6	15	대	210.6	210.6	6-15	
2157	신영동	6	16	대	185.1	185.1	6-16	
2158	신영동	6	17	대	152.1	152.1	13-31	
2159	신영동	6	18	대	227.0	227.0	6-18	

순번	행정동	지번		지목	지적면적(m ²)	편입면적(m ²)	소유자주소	비고
		본번	부번					
2160	신영동	6	19	대	126.4	126.4	6-19	
2161	신영동	6	20	대	46.3	46.3	6-20	
2162	신영동	6	21	대	291.1	291.1	나운동 45 주공영구임대아파트 406동 319호	
2163	신영동	6	22	대	128.9	128.9	전라북도 군산시 장재동 212 현대세솔아파트 101동 1211호	
2164	신영동	6	24	대	131.2	131.2	전라북도 군산시 장재동 212 현대세솔아파트 101동 1211호	
2165	신영동	6	25	대	148.3	148.3	군산시 산북동 2532	
2166	신영동	6	26	대	114.0	114.0	전라북도 군산시 신영동 6-26	
2167	신영동	6	28	대	83.0	83.0	6-28	
2168	신영동	6	29	대	297.0	297.0	전라북도 군산시 신영동 6-29	
2169	신영동	6	30	대	535.0	535.0	전라북도 군산시 신영동 6-30	
2170	신영동	6	31	대	688.0	688.0	수송동 63-140 대림맨션 에이동 201호	
2171	신영동	6	32	대	214.0	214.0	서천군 장항읍 신창리 55-7	
2172	신영동	6	33	대	63.0	63.0	신영동 65	
2173	신영동	6	34	대	113.0	113.0	전라북도 군산시 신영동 6-34	
2174	신영동	6	35	대	155.0	155.0		
2175	신영동	6	36	대	208.0	208.0	신영동 65	
2176	신영동	6	37	대	155.0	155.0	장재동45-4그린장미아파트101동206호	
2177	신영동	6	38	대	32.0	32.0	65	
2178	신영동	6	39	대	153.0	153.0	성산면 둔덕리 366	
2179	신영동	6	40	대	119.0	119.0	6-40	
2180	신영동	6	41	대	198.0	198.0	7-17	
2181	신영동	6	42	대	99.0	99.0	6-42	
2182	신영동	6	43	대	76.0	76.0		
2183	신영동	6	44	대	73.0	73.0		
2184	신영동	6	45	대	43.0	43.0		
2185	신영동	6	47	대	2.3	2.3	10	
2186	신영동	6	48	대	7.3	7.3	신영동 4-11	
2187	신영동	6	49	대	18.5	18.5	10	
2188	신영동	6	50	대	111.3	111.3	평화동102-4	
2189	신영동	6	51	도	12.2	12.2	신영동 2	
2190	신영동	6	52	도	92.6	92.6		
2191	신영동	6	53	대	9.5	9.5		
2192	신영동	6	54	도	17.9	17.9	신영동 2-2	
2193	신영동	6	55	대	21.5	21.5	6-9	
2194	신영동	6	56	대	6.6	6.6	6-9	
2195	신영동	6	57	도	39.7	39.7		
2196	신영동	6	58	대	9.9	9.9	나운동 45 주공영구임대아파트 406동 319호	
2197	신영동	6	59	대	16.5	16.5	나운동 45 주공영구임대아파트 406동 319호	
2198	신영동	6	60	도	95.9	95.9		
2199	신영동	6	61	대	6.0	6.0	신영동 5	
2200	신영동	6	62	대	152.0	152.0	6-42	
2201	신영동	6	63	도	60.0	60.0		
2202	신영동	6	64	대	204.0	204.0	군산시 중동 265-16	
2203	신영동	6	65	도	136.0	136.0		
2204	신영동	6	66	도	28.7	28.7	6-12	
2205	신영동	6	67	도	1.0	1.0	65	
2206	신영동	6	68	도	6.0	6.0	6-39	
2207	신영동	6	69	대	9.4	9.4		
2208	신영동	6	70	대	6.0	6.0		
2209	신영동	6	71	대	26.0	26.0		
2210	신영동	6	72	대	5.2	5.2	신영동 5	
2211	신영동	6	73	도	82.4	82.4	6-1	
2212	신영동	6	74	대	14.5	14.5	6-1	
2213	신영동	6	75	도	61.2	61.2	6-1	

순번	행정동	지번		지목	지적면적(m ²)	편입면적(m ²)	소유자주소	비고
		본번	부번					
2214	신영동	6	76	도	7.0	7.0		
2215	신영동	6	77	대	63.5	63.5	신흥동65-12	
2216	신영동	6	79	도	12.0	12.0	군산시 장미동 37-9	
2217	신영동	7	1	대	241.3	241.3	죽성동 22	
2218	신영동	7	2	대	211.5	211.5	전라북도 군산시 신영동 7-2	
2219	신영동	7	3	대	226.8	226.8	전주시 완산구 중앙동2가16-8	
2220	신영동	7	4	대	162.0	162.0	7-4	
2221	신영동	7	5	대	62.8	62.8	전라북도 군산시 경장동 483-8	
2222	신영동	7	6	대	251.2	251.2		
2223	신영동	7	7	대	142.5	142.5	전라북도 군산시 옥도면 개야도리 215	
2224	신영동	7	8	대	142.5	142.5	신영동 1-37	
2225	신영동	7	9	대	135.5	135.5	7-13	
2226	신영동	7	10	대	426.8	426.8	대전광역시 대덕구 읍내동 412호	
2227	신영동	7	11	대	49.6	49.6	전라북도 군산시 조촌동 482-16 명성연립주택 207호	
2228	신영동	7	12	대	33.1	33.1	대전 동구 삼성2동 363-3	
2229	신영동	7	13	대	226.4	226.4	전라북도 군산시 신영동 7-13	
2230	신영동	7	14	대	310.4	310.4	7-14	
2231	신영동	7	15	대	295.2	295.2	평화동 108-7	
2232	신영동	7	16	대	81.0	81.0	7-16	
2233	신영동	7	17	대	122.3	122.3	군산시 조촌동 791-6	
2234	신영동	7	18	대	312.1	312.1	군산시 신영동 7-18	
2235	신영동	7	19	대	207.0	207.0	군산시 신영동 7-18	
2236	신영동	7	20	대	131.6	131.6	나운동 788-9 명성아파트 101호	
2237	신영동	7	21	대	426.5	426.5	전라북도 군산시 신영동 7-21	
2238	신영동	7	22	대	100.5	100.5	대야면 북교리 958-40	
2239	신영동	7	23	대	564.3	564.3	7-23	
2240	신영동	7	24	대	59.5	59.5	7-23	
2241	신영동	7	25	대	69.4	69.4	군산시 옥도면 관리도리 30	
2242	신영동	7	26	대	115.0	115.0		
2243	신영동	7	27	대	43.0	43.0	7-23	
2244	신영동	7	28	대	4.6	4.6	군산시 신영동 7-18	
2245	신영동	7	29	대	66.4	66.4	군산시 조촌동 791-6	
2246	신영동	7	30	대	16.5	16.5	군산시 조촌동 791-6	
2247	신영동	7	31	대	23.5	23.5	군산시 신영동 7-18	
2248	신영동	7	32	대	33.4	33.4	7-19	
2249	신영동	7	33	대	19.8	19.8		
2250	신영동	7	34	대	23.1	23.1		
2251	신영동	8	1	대	151.0	151.0		
2252	신영동	8	2	대	109.1	109.1		
2253	신영동	8	3	대	220.2	220.2	8-3	
2254	신영동	8	4	대	122.8	122.8	안양시 만안구 석수동 283-6 (401호)	
2255	신영동	8	5	대	10.0	10.0	8-16	
2256	신영동	8	6	대	298.0	298.0	문화동 913-26	
2257	신영동	8	7	대	166.0	166.0	개정동 548	
2258	신영동	8	8	대	172.0	172.0	전라북도 군산시 대야면 지경리 188-8	
2259	신영동	8	9	대	132.0	132.0	6-64	
2260	신영동	8	11	대	141.0	141.0	6-42	
2261	신영동	8	12	대	205.0	205.0	소룡동 857 그린서해맨션 101동 504호	
2262	신영동	8	13	대	43.0	43.0	9-15	
2263	신영동	8	14	대	86.0	86.0	내흥동97	
2264	신영동	8	15	대	49.6	49.6	8-16	
2265	신영동	8	16	대	71.4	71.4	8-16	
2266	신영동	8	17	대	19.8	19.8	신영동 65	
2267	신영동	8	19	대	104.0	104.0	안양시 만안구 석수동 283-6 (401호)	
2268	신영동	8	22	대	33.0	33.0		
2269	신영동	8	23	대	69.0	69.0	내흥동97	
2270	신영동	8	24	대	26.0	26.0	소룡동 857 그린서해맨션 101동 504호	

순번	행정동	지번		지목	지적면적(㎡)	편입면적(㎡)	소유자주소	비고
		본번	부번					
2271	신영동	8	26	도	13.0	13.0		
2272	신영동	8	27	도	8.0	8.0	8-11	
2273	신영동	8	28	대	44.9	44.9	내흥동97	
2274	신영동	8	29	대	85.5	85.5	8-3	
2275	신영동	9	1	대	148.8	148.8		
2276	신영동	9	2	대	189.8	189.8	9-2	
2277	신영동	9	3	대	443.2	443.2		
2278	신영동	9	5	대	75.7	75.7	전라북도 전주시 완산구 삼천동1가 561-15	
2279	신영동	9	6	대	106.0	106.0	9-6	
2280	신영동	9	7	대	159.0	159.0	9-7	
2281	신영동	9	8	대	202.0	202.0	6-64	
2282	신영동	9	9	대	190.0	190.0	지곡동259 동신아파트 101동403호	
2283	신영동	9	10	대	76.0	76.0	지곡동259 동신아파트 101동403호	
2284	신영동	9	11	대	245.0	245.0	광주광역시 광산구 우산동 1609-13	
2285	신영동	9	12	대	73.0	73.0	충청남도 천안시 서북구 직산읍 수월리 16-1 부영아파트 104-1002	
2286	신영동	9	13	대	80.0	80.0	인천 남동구 만수동 1113 주공아파트 1111동 1303호	
2287	신영동	9	14	대	119.0	119.0	신영동 59	
2288	신영동	9	15	대	99.0	99.0	65	
2289	신영동	9	16	대	129.0	129.0	군산시 신영동 9-16	
2290	신영동	9	17	대	182.0	182.0	9-17	
2291	신영동	9	18	대	116.0	116.0	동흥남동 405-32	
2292	신영동	9	19	대	122.0	122.0	전라북도 군산시 해망동 산5-10	
2293	신영동	9	20	대	169.0	169.0	9-20	
2294	신영동	9	21	대	142.0	142.0	9-22	
2295	신영동	9	22	대	53.0	53.0	9-22	
2296	신영동	9	23	대	124.0	124.0	9-23	
2297	신영동	9	24	대	39.7	39.7	9-24	
2298	신영동	9	25	대	39.7	39.7	죽성동11-2	
2299	신영동	9	30	대	34.0	34.0	신영동9-6	
2300	신영동	9	31	대	20.0	20.0	전라북도 군산시 장미동 15-10	
2301	신영동	9	32	도	50.0	50.0		
2302	신영동	9	33	대	13.0	13.0	충청남도 천안시 서북구 직산읍 수월리 16-1 부영아파트 104-1002	
2303	신영동	9	34	대	40.0	40.0	9-13	
2304	신영동	9	35	도	26.0	26.0		
2305	신영동	9	36	대	2.0	2.0	전라북도 군산시 장미동 15-10	
2306	신영동	9	37	대	49.0	49.0	9-37	
2307	신영동	9	38	대	23.0	23.0	60	
2308	신영동	9	43	대	36.0	36.0		
2309	신영동	9	44	대	59.0	59.0		
2310	신영동	9	45	대	8.0	8.0		
2311	신영동	9	46	대	40.0	40.0		
2312	신영동	10	1	대	106.0	106.0	장미동 51-3	
2313	신영동	10	2	대	76.0	76.0	10-2	
2314	신영동	10	3	대	93.0	93.0	10-3	
2315	신영동	10	4	대	126.0	126.0	10-4	
2316	신영동	10	5	대	142.0	142.0	10-4	
2317	신영동	10	6	대	221.0	221.0	이리시 마동 236-5	
2318	신영동	10	7	대	89.0	89.0	군산시 신영동 10-7	
2319	신영동	10	8	대	132.0	132.0	10-8	
2320	신영동	10	9	대	40.0	40.0	전라북도 군산시 나운동 1526 수송코아루아파트 103동 601호	
2321	신영동	10	10	대	73.0	73.0	전라북도 군산시 나운동 1526 수송코아루아파트 103동 601호	
2322	신영동	10	12	대	185.0	185.0	10-12	
2323	신영동	10	13	대	69.0	69.0	죽성동 22-5	
2324	신영동	10	14	대	76.0	76.0	10-8	

순번	행정동	지번		지목	지적면적(㎡)	편입면적(㎡)	소유자주소	비고
		본번	부번					
2325	신영동	10	16	대	10.0	10.0	110-8	
2326	신영동	10	17	대	7.0	7.0	평화동 51-1	
2327	신영동	10	18	대	76.0	76.0	10-4	
2328	신영동	10	19	대	23.0	23.0	10-20	
2329	신영동	10	20	대	40.0	40.0	10-20	
2330	신영동	10	21	도	17.0	17.0		
2331	신영동	10	23	도	33.0	33.0		
2332	신영동	11	1	대	271.0	271.0	11-1	
2333	신영동	11	2	대	66.0	66.0	92	
2334	신영동	11	3	대	129.0	129.0	전라북도 군산시 신영동 11-3	
2335	신영동	11	5	대	40.0	40.0	14-15	
2336	신영동	11	6	대	13.0	13.0	서울시 구로구 가리봉3동 149-38	
2337	신영동	11	7	대	17.0	17.0	서울시 구로구 가리봉3동 149-38	
2338	신영동	11	8	대	20.0	20.0		
2339	신영동	11	9	대	20.0	20.0	11-10	
2340	신영동	11	10	대	145.0	145.0	경기도 안양시 만안구 박달동 139-202 극동아파트 1동 106호	
2341	신영동	11	11	대	119.0	119.0	경기도 안양시 만안구 박달동 139-202 극동아파트 1동 106호	
2342	신영동	11	12	대	218.0	218.0	서울 영등포구 여의도동21-1서울아파트2동206호	
2343	신영동	11	13	대	126.0	126.0	11-13	
2344	신영동	11	14	대	23.0	23.0	평화동 99-1	
2345	신영동	11	15	대	16.0	16.0		
2346	신영동	11	18	대	33.0	33.0	서울시 구로구 구로동 1129-25	
2347	신영동	11	19	도	40.0	40.0		
2348	신영동	11	20	대	33.0	33.0	11-10	
2349	신영동	11	21	대	33.0	33.0		
2350	신영동	11	22	대	36.0	36.0	서울시 구로구 가리봉3동 149-38	
2351	신영동	11	23	대	17.0	17.0	서울시 구로구 가리봉3동 149-39	
2352	신영동	11	24	대	13.0	13.0	평화동96-1	
2353	신영동	11	25	대	3.0	3.0	평화동96-1	
2354	신영동	11	26	대	43.0	43.0	경기도 안양시 만안구 박달동 139-202 극동아파트 1동 106호	
2355	신영동	11	27	대	20.0	20.0	96-3	
2356	신영동	11	28	도	6.0	6.0	부여군양화면송정리113	
2357	신영동	11	29	대	132.0	132.0	10-9	
2358	신영동	12	1	대	331.0	331.0	전라북도 군산시 나운동 155 나운세경아파트 202동 1202호	
2359	신영동	12	2	대	182.0	182.0	전북 옥구군 옥구면 선연리 141	
2360	신영동	12	3	대	122.0	122.0	전라북도 군산시 신영동 13-1	
2361	신영동	12	4	대	60.0	60.0	7-17	
2362	신영동	12	5	대	188.0	188.0	12-5	
2363	신영동	12	6	대	261.0	261.0	군산시 옥도면 관리도리 30	
2364	신영동	12	7	대	126.0	126.0	12-7	
2365	신영동	12	8	대	60.0	60.0	12-7	
2366	신영동	12	9	대	112.0	112.0	전라북도 군산시 죽성동 25-11	
2367	신영동	12	10	대	175.0	175.0	12-10	
2368	신영동	12	12	대	370.0	370.0	12-12	
2369	신영동	12	14	대	50.0	50.0	군산시 신영동 11-10	
2370	신영동	13	1	대	256.0	256.0	경장동 462-26	
2371	신영동	13	2	대	274.0	274.0	2-13	
2372	신영동	13	3	대	188.0	188.0	2-13	
2373	신영동	13	4	대	191.0	191.0	4-13	
2374	신영동	13	5	대	57.0	57.0	5-132	
2375	신영동	13	6	대	152.0	152.0		
2376	신영동	13	7	대	66.0	66.0	613	
2377	신영동	13	8	대	188.0	188.0	전라북도 군산시 신영동 13-8	
2378	신영동	13	9	대	920.0	920.0	익산시 동산동 617-5 우성아파트 5동 202호	

순번	행정동	지번		지목	지적면적(m ²)	편입면적(m ²)	소유자주소	비고
		본번	부번					
2379	신영동	13	10	대	212.0	212.0	이리시 동산동 617-5 우성아파트 5동 202호	
2380	신영동	13	11	대	119.0	119.0	11-13	
2381	신영동	13	12	대	40.0	40.0	전주시 완산구 서신동765-1동아아파트103동104호	
2382	신영동	13	13	대	79.0	79.0	13-13	
2383	신영동	13	14	대	56.0	56.0	군산시 신영동 13-12	
2384	신영동	13	15	대	291.0	291.0	13-15	
2385	신영동	13	16	대	126.0	126.0	13-16	
2386	신영동	13	17	대	93.0	93.0	40860	
2387	신영동	13	18	대	43.0	43.0	신영동 73	
2388	신영동	13	19	대	46.0	46.0	13-19	
2389	신영동	13	20	대	30.0	30.0	13-20	
2390	신영동	13	21	대	86.0	86.0	13-21	
2391	신영동	13	22	대	142.0	142.0	전주시 완산구 효자동3가 1473-1 서곡엘지아파트 102동 103호	
2392	신영동	13	23	대	231.0	231.0	13-23	
2393	신영동	13	25	대	156.0	156.0	13-23	
2394	신영동	13	26	대	132.0	132.0	미원동 90	
2395	신영동	13	27	대	142.0	142.0	삼학동811-1대우아파트104동1504호	
2396	신영동	13	28	대	165.0	165.0		
2397	신영동	13	29	대	33.0	33.0	13-29	
2398	신영동	13	31	대	69.0	69.0	미원동 161	
2399	신영동	13	32	대	225.0	225.0	전라북도 군산시 신영동 13-9	
2400	신영동	13	33	대	142.0	142.0	13-16	
2401	신영동	13	34	대	7.0	7.0	13-21	
2402	신영동	13	35	대	10.0	10.0	13-23	
2403	신영동	13	37	대	10.0	10.0	13-16	
2404	신영동	14	1	대	155.0	155.0	서울시 영등포구 여의도동21-1서울아파트2동206호	
2405	신영동	14	2	대	159.0	159.0	사정동421 금호타운아파트 102동 307호	
2406	신영동	14	3	대	178.0	178.0	3-14	
2407	신영동	14	4	대	76.0	76.0	군산시 신영동 13-8	
2408	신영동	14	5	대	149.0	149.0	신영동 65	
2409	신영동	14	6	대	40.0	40.0	나운동109-6나운4차현대아파트404동1506호	
2410	신영동	14	7	대	30.0	30.0	전주시 덕진구 서노송동 616-16	
2411	신영동	14	8	대	33.0	33.0		
2412	신영동	14	9	대	13.0	13.0		
2413	신영동	14	10	대	126.0	126.0	10-14	
2414	신영동	14	11	대	204.0	204.0	인천광역시 남동구 구월동 1129-19 이노프라자텔-1405	
2415	신영동	14	12	대	112.0	112.0	12-14	
2416	신영동	14	13	대	265.0	265.0	미원동 134	
2417	신영동	14	14	대	102.0	102.0	14-14	
2418	신영동	14	15	대	118.0	118.0	14-15	
2419	신영동	14	16	대	99.0	99.0	신영동 65	
2420	신영동	14	17	대	182.0	182.0	신영동 65	
2421	신영동	14	18	대	119.0	119.0	중동 274	
2422	신영동	14	19	대	172.0	172.0	14-19	
2423	신영동	14	20	대	82.0	82.0	12-14	
2424	신영동	14	21	대	118.0	118.0	충청남도 서천군 서면 도둔리 206	
2425	신영동	14	22	대	121.0	121.0	14-22	
2426	신영동	14	23	대	4.0	4.0	10-14	
2427	신영동	14	24	대	69.0	69.0	전라북도 군산시 신영동 14-26	
2428	신영동	14	25	대	66.0	66.0	9-14	
2429	신영동	14	26	대	233.0	233.0	전라북도 군산시 신영동 14-26	
2430	신영동	14	27	대	2.0	2.0		
2431	신영동	15	1	대	76.0	76.0	1-15	
2432	신영동	15	2	대	122.0	122.0	군산시 신영동 15-2	

순번	행정동	지번		지목	지적면적(m ²)	편입면적(m ²)	소유자주소	비고
		본번	부번					
2433	신영동	15	3	대	83.0	83.0	65	
2434	신영동	15	4	대	73.0	73.0	신영동 65	
2435	신영동	15	5	대	76.0	76.0	6-15	
2436	신영동	15	6	대	89.0	89.0	6-15	
2437	신영동	15	7	대	63.0	63.0	715	
2438	신영동	15	8	대	152.0	152.0	삼학동 268-53	
2439	신영동	15	9	대	66.0	66.0	9-15	
2440	신영동	15	10	대	76.0	76.0	10-15	
2441	신영동	15	11	대	152.0	152.0	11-15	
2442	신영동	15	12	대	122.0	122.0	대야면 산월리389	
2443	신영동	15	13	대	96.0	96.0	경암동650-26	
2444	신영동	15	14	대	122.0	122.0	15-14	
2445	신영동	15	15	대	132.0	132.0	신영동15-15	
2446	신영동	15	16	대	155.0	155.0	40892	
2447	신영동	15	17	대	122.0	122.0	15-17	
2448	신영동	15	18	대	225.0	225.0	전라북도 군산시 미룡동 364-5	
2449	신영동	15	19	대	7.0	7.0	9-15	
2450	신영동	16	1	대	56.0	56.0	1-16	
2451	신영동	16	2	대	79.0	79.0	중동 274-99	
2452	신영동	16	3	대	179.0	179.0	중동 276-2	
2453	신영동	16	4	대	30.0	30.0	신영동 65-23	
2454	신영동	16	5	대	20.0	20.0	5-16	
2455	신영동	16	6	대	56.0	56.0	3-16	
2456	신영동	16	7	대	22.0	22.0	평화동65-18	
2457	신영동	16	8	대	96.0	96.0	평화동65-18	
2458	신영동	16	9	대	56.0	56.0	중앙로3가 53-7	
2459	신영동	16	10	대	49.0	49.0	나운동489급호타운아파트104동1508호	
2460	신영동	16	11	대	109.0	109.0	군산시 창성동 115-2	
2461	신영동	16	12	대	136.0	136.0	12-16	
2462	신영동	16	13	대	188.0	188.0	서울특별시 서초구 서초동 1338 현대이에스에이아파트 1103호	
2463	신영동	16	14	대	23.0	23.0	평화동65-18	
2464	신영동	16	15	대	50.0	50.0	평화동65-18	
2465	신영동	16	16	대	23.0	23.0	평화동65-18	
2466	신영동	16	17	대	26.0	26.0	중앙로3가 53-7	
2467	신영동	17	1	대	66.0	66.0	나운동 1255-8 현대아파트 106동 1403호	
2468	신영동	17	2	대	155.0	155.0		
2469	신영동	17	3	대	129.0	129.0	군산시 나운동 501 나운3차현대아파트 304동 801호	
2470	신영동	17	4	대	165.0	165.0	서울시 종로구 송인동 1422	
2471	신영동	17	5	대	169.0	169.0	5-17	
2472	신영동	17	6	대	155.0	155.0	16-13	
2473	신영동	17	7	대	153.0	153.0	7-17	
2474	신영동	17	10	대	146.0	146.0	군산시 나운동 45-7 나운주공5단지아파트 509동 1502호	
2475	신영동	17	11	대	10.0	10.0	7-17	
2476	신영동	17	12	대	60.0	60.0	7-17	
2477	신영동	17	13	대	34.0	34.0	7-17	
2478	신영동	17	14	대	14.0	14.0	7-17	
2479	신영동	17	15	대	43.0	43.0	17-15	
2480	신영동	19	2	철	1,758.7	40.7		
2481	신영동	19	3	철	4,007.0	4,007.0		
2482	신영동	19	4	철	2,671.0	2,671.0		
2483	신영동	19	8	철	1,730.0	1,730.0		
2484	신영동	20	7	도	3,295.4	841.7		
2485	신영동	20	10	도	534.9	203.5		
2486	신영동	20	11	대	36.4	36.4		

순번	행정동	지번		지목	지적면적(m ²)	편입면적(m ²)	소유자주소	비고
		본번	부번					
2487	신영동	20	12	도	207.9	207.9		
2488	신영동	20	13	도	698.2	698.2		
2489	신영동	20	14	도	320.7	320.7		
2490	신영동	20	15	도	99.2	99.2		
2491	신영동	20	16	도	298.5	298.5		
2492	신영동	20	17	도	48.6	48.6		
2493	신영동	20	18	도	321.3	321.3		
2494	신영동	20	19	도	304.0	304.0		
2495	신영동	20	20	도	2,245.0	2,245.0		
2496	신영동	20	21	대	7.0	7.0		
2497	신영동	20	22	도	4,595.0	4,595.0		
2498	신영동	20	23	도	264.5	264.5		
2499	신영동	20	24	천	854.7	854.7		
2500	신영동	20	25	도	2,972.0	2,972.0		
2501	신영동	20	26	철	60.0	60.0		
2502	신영동	20	27	구	1,317.0	1,317.0		
2503	신영동	20	28	도	155.0	155.0		
2504	신영동	20	29	도	10.0	10.0	개복동 41	
2505	신영동	20	30	도	466.0	466.0		
2506	신영동	20	31	도	456.0	456.0		
2507	신영동	20	32	도	129.0	129.0		
2508	신영동	20	35	대	44.0	44.0	충남 서천군 장항읍 신창리 149	
2509	신영동	20	39	대	122.0	122.0	12-3	
2510	신영동	20	40	철	136.0	136.0		
2511	신영동	20	41	대	38.0	38.0		
2512	신영동	20	42	대	46.0	46.0	3-16	
2513	신영동	20	43	대	55.0	55.0	평화동 65-18	
2514	신영동	20	44	대	15.0	15.0		
2515	영동	15	2	대	56.0	46	죽성동 22-3	
2516	영동	15	3	대	26.4	26.4	군산시 나운동 489 금호타운아파트 104동 806호	
2517	영동	15	4	대	89.3	89.3	월명동 23-1 다원클래시움아파트 202동 903호	
2518	영동	15	5	대	39.7	39.7	나운동 156-6 영창아파트 102동 710호	
2519	영동	15	6	대	94.2	71.8	나운동527나운2차현대아파트204동404호	
2520	영동	15	9	대	52.9	34.3	서울특별시 동대문구 제기동 1149-14. 101호	
2521	영동	15	10	대	247.9	247.9		
2522	영동	15	12	대	39.7	39.7	나운동 156-6 영창아파트 102동 710호	
2523	영동	15	15	대	228.1	228.1	서울 용산구 이태원동 729 남산대림아파트 110동 304호	
2524	영동	15	16	대	122.3	122.3	서울 용산구 한남동 775-2 힐탑트레저 2동 405호	
2525	영동	15	17	대	53.7	52.7	죽성동22-3	
2526	영동	16	1	대	66.1	66.1	전라북도 군산시 수송동 829-2 수송아이파크 106동 804호	
2527	영동	16	3	대	224.8	224.8	전라북도 군산시 영동 16-3	
2528	영동	17	1	대	218.2	89.3	영동 17-1	
2529	영동	17	2	대	36.4	36.4	전북 완주군 동상면 신월리605	
2530	영동	19	0	대	66.1	66.1	영동 19	
2531	영동	20	0	대	109.1	109.1	영동 19	
2532	영동	21	1	대	72.7	72.7	평화동 108-12	
2533	영동	21	2	대	162.0	162.0	전라북도군산시영동 21-2	
2534	영동	21	3	대	99.2	99.2	익산시 모현동1가677-2.3차현대아파트303동1505호	
2535	영동	21	4	대	148.8	148.8	평화동 118	
2536	영동	22	1	대	69.8	69.8	전라북도 군산시 영동 22-1	
2537	영동	22	2	대	310.7	310.7	중화산동2가 746-1 코오롱하늘채아파트 105동 705호	
2538	영동	22	3	대	102.5	102.5	신영동 11-13	
2539	영동	22	4	대	76.0	76.0	전라북도 군산시 영동 22-4	

순번	행정동	지번		지목	지적면적(m ²)	편입면적(m ²)	소유자주소	비고
		본번	부번					
2540	영동	22	5	대	175.9	175.9	나운동345롯데아파트106동1303호	
2541	영동	22	6	대	178.5	178.5	나운동345롯데아파트106동702호	
2542	영동	22	7	대	244.6	244.6	조촌동491삼성아파트1동406호	
2543	영동	22	8	대	28.8	28.8		
2544	영동	22	9	대	98.2	98.2	영동22-9	
2545	영동	22	10	대	59.2	59.2	삼학동811-1대우아파트103동1403호	
2546	영동	22	12	대	102.5	102.5	22	
2547	영동	22	15	대	14.2	14.2	경기도 군포시 금정동 876 율곡아파트 348동 504호	
2548	영동	22	18	대	182.8	182.8	부산 금정구 부곡3동 11-1	
2549	영동	22	19	대	72.7	72.7	22-19	
2550	영동	22	20	대	1.7	1.7	나운동 527 나운2차현대아파트 207동 1405호	
2551	영동	22	21	대	79.7	79.7	경기도 군포시 금정동 876 율곡아파트 348동 504호	
2552	영동	22	22	대	145.5	145.5	전라북도 군산시 개북동 1-9	
2553	영동	22	23	대	59.2	59.2	영동 22-23	
2554	영동	22	25	대	1.0	1.0	9-22	
2555	영동	23	1	대	254.6	254.6	1-23	
2556	영동	24	1	대	26.4	26.4	영동 25	
2557	영동	25	0	대	142.1	142.1	서울 강남구 대치동 511 한보미도아파트 111동 302호	
2558	영동	26	1	대	66.1	66.1	전라북도 군산시 영동 26-1	
2559	영동	26	2	대	79.3	79.3	전라북도 군산시 영동 26-3	
2560	영동	26	3	대	72.7	72.7	전라북도 군산시 영동 26-3	
2561	영동	27	1	대	79.3	79.3	군산시 나운동 345 롯데아파트 103동 202호	
2562	영동	27	2	대	36.4	36.4	둔율동 151	
2563	영동	27	3	대	19.8	19.8	둔율동151-5	
2564	영동	27	4	대	29.7	29.7	영동 27	
2565	영동	27	5	대	62.8	62.8	전라북도 군산시 영동 27-5	
2566	영동	28	2	대	16.5	16.5	둔율동 151	
2567	영동	28	3	대	23.1	23.1	전라북도 군산시 금동 60 그린금강맨션 302호	
2568	영동	28	4	대	36.4	36.4	서울 성북구 하월곡동 41-76	
2569	영동	29	1	도	148.8	148.8		
2570	영동	51	0	도	3,781.1	1,287.6		
2571	영동	52	0	도	109.0	109.0		
2572	장재동	40	1	대	116.0	116.0	전라북도 군산시 장재동 40-1	
2573	장재동	40	2	대	109.0	109.0	전라북도 군산시 장재동 40-1	
2574	장재동	40	3	대	192.0	192.0	금동 26-94	
2575	장재동	41	0	대	93.0	93.0	금동26-94	
2576	장재동	41	2	도	40.0	40.0	장재동 41	
2577	장재동	41	3	대	93.0	93.0	전라북도 군산시 장재동 41-5	
2578	장재동	41	4	대	93.0	93.0	장재동 41-4	
2579	장재동	41	5	대	93.0	93.0	41-5	
2580	장재동	42	0	대	410.0	410.0	42	
2581	장재동	43	0	대	410.0	410.0	금광동172 삼성아파트 2동1002호	
2582	장재동	45	1	대	1,945.2	1,945.2		
2583	장재동	45	4	대	5,681.1	5,681.1		
2584	장재동	45	5	대	94.2	94.2	전라북도 군산시 장재동 45-4	
2585	장재동	45	12	대	2,270.0	2,270.0	옥구군 개정면 통사리 237-2	
2586	장재동	45	14	대	144.1	144.1	45-14	
2587	장재동	45	16	대	702.9	702.9	소룡동 755 신도시아파트 102동 820호	
2588	장재동	45	17	대	115.7	115.7		
2589	장재동	45	18	대	14.2	14.2	중앙로3가 156	
2590	장재동	45	19	학	4,943.1	4,943.1		
2591	장재동	45	21	대	270.4	270.4	전라북도 군산시 문화동 881-12	

순번	행정동	지번		지목	지적면적(m ²)	편입면적(m ²)	소유자주소	비고
		본번	부번					
2592	장재동	45	22	대	105.1	105.1	익산시 황등면 황등리 588-1	
2593	장재동	45	23	대	189.1	189.1	45-23	
2594	장재동	45	24	대	104.5	104.5	전라북도 군산시 조촌동 771 부향하나로아파트 321호	
2595	장재동	45	26	대	54.5	54.5	장재동 45	
2596	장재동	45	27	대	67.8	67.8	45-27	
2597	장재동	45	28	대	159.9	159.9	군산시 미원동 91	
2598	장재동	45	29	대	159.8	159.8	장재동 45-29	
2599	장재동	45	30	대	159.8	159.8	45-30	
2600	장재동	45	31	도	102.2	102.2	장재동 45	
2601	장재동	45	32	대	166.0	166.0	전라북도 군산시 수송동 77-16	
2602	장재동	45	33	대	163.2	163.2	45-33	
2603	장재동	45	34	대	162.5	162.5	45-34	
2604	장재동	45	38	대	156.0	156.0	장재동 45-38	
2605	장재동	45	39	대	156.0	156.0	장재동 45-39	
2606	장재동	45	40	대	169.9	169.9	45-1 현대세솔아파트 104동 205호	
2607	장재동	45	41	도	65.5	65.5	죽성동 24-5	
2608	장재동	45	43	대	137.7	137.7	군산시 장재동 45-43	
2609	장재동	45	44	대	123.8	123.8	45-44	
2610	장재동	45	45	대	137.7	137.7	45	
2611	장재동	45	46	대	1,240.6	1,240.6		
2612	장재동	45	48	대	191.5	191.5	김제시월성동283	
2613	장재동	45	49	대	295.2	295.2	옥구군 옥산면 당북리 46	
2614	장재동	45	51	장	229.4	229.4		
2615	장재동	45	52	대	2,326.0	2,326.0	옥구군 개정면 통사리 237-2	
2616	장재동	45	54	대	133.8	133.8	산북동3538코오롱아파트 102동105호	
2617	장재동	46	1	대	425.8	425.8	미원동192	
2618	장재동	46	2	대	179.1	179.1	46-2	
2619	장재동	46	4	대	152.0	152.0	군산시 장재동 46-4	
2620	장재동	46	5	대	149.8	149.8	중앙로3가 156-19	
2621	장재동	46	6	대	248.9	248.9		
2622	장재동	46	7	대	116.0	116.0		
2623	장재동	46	8	대	179.5	179.5	전라북도 군산시 문화동 915-6	
2624	장재동	46	9	대	84.5	84.5	중앙로2가 146-10	
2625	장재동	46	10	대	268.8	268.8	광주광역시 광산구 운수동283-1 비동207호	
2626	장재동	46	12	도	5,254.3	4,977.4		
2627	장재동	46	15	대	167.3	167.3	491 삼성아파트 2동 1202호	
2628	장재동	46	16	대	225.5	225.5	45-24	
2629	장재동	46	18	대	107.4	107.4	중앙로3가156-19	
2630	장재동	46	19	대	90.4	90.4	46-19	
2631	장재동	46	20	대	158.8	158.8	46-33	
2632	장재동	46	22	대	177.9	173.9	전라북도 군산시 장재동 46-22	
2633	장재동	46	23	대	95.9	26.6	전라북도 군산시 장재동 46-22	
2634	장재동	46	25	대	43.0	43.0	46-25	
2635	장재동	46	26	대	43.0	43.0	46-6	
2636	장재동	46	27	대	36.4	36.4	46-27	
2637	장재동	46	28	대	66.1	66.1	동흥남동107-12	
2638	장재동	46	29	학	385.5	385.5		
2639	장재동	46	30	대	147.3	147.3	전라북도 군산시 장재동 46-30	
2640	장재동	46	32	대	47.9	47.9	군산시장재동 46-32	
2641	장재동	46	33	대	82.3	82.3	46-33	
2642	장재동	46	34	대	2.0	2.0		
2643	장재동	46	35	대	119.0	119.0	조촌동 683-17	
2644	장재동	46	36	대	3.3	3.3	중앙로3가 156	
2645	장재동	46	37	대	23.1	23.1	중앙로3가 156	
2646	장재동	46	39	대	58.8	58.8	46-33	
2647	장재동	46	40	대	62.8	62.8	중앙로3가 156	
2648	장재동	46	41	대	8.9	8.9	중앙로3가 156	

순번	행정동	지번		지목	지적면적(㎡)	편입면적(㎡)	소유자주소	비고
		본번	부번					
2649	장재동	46	42	대	24.5	24.5	중앙로3가 156	
2650	장재동	46	43	대	3.6	3.6		
2651	장재동	46	44	대	81.7	81.7		
2652	장재동	46	45	대	129.3	129.3		
2653	장재동	46	46	대	53.6	53.6	46-15	
2654	장재동	46	47	대	86.9	86.9	46-47	
2655	장재동	46	50	대	92.2	92.2	광주시 광산구 운수동283-1 비동207호	
2656	장재동	46	54	도	3.3	3.3	홍남동 107-113	
2657	장재동	46	56	대	351.7	351.7	46-56	
2658	장재동	46	57	대	312.5	312.5	전라북도 군산시 나운동 756-8	
2659	장재동	46	58	대	158.3	137.2	전라북도 군산시 장재동 46-58	
2660	장재동	46	61	대	233.2	233.2	옥구군 미성읍 산북리 1872-6	
2661	장재동	46	62	대	97.8	97.8	장재동46-62	
2662	장재동	46	63	대	27.2	27.2	46-2	
2663	장재동	46	64	도	19.5	1.6	장재동 46-58	
2664	장재동	46	65	대	90.2	90.2	46-10	
2665	장재동	46	66	대	50.6	50.6	광주광역시 광산구 운수동283-1 비동207호	
2666	장재동	46	76	도	28.9	28.9		
2667	장재동	46	77	도	6.2	6.2		
2668	장재동	46	78	대	68.1	68.1		
2669	장재동	46	79	대	9.2	9.2		
2670	장재동	46	80	도	3.3	3.3	전라북도 군산시 문화동 915-6	
2671	장재동	48	2	대	410.0	410.0	군산시 장재동 48-2	
2672	장재동	48	3	대	98.0	98.0	48-2	
2673	장재동	48	4	대	193.0	193.0	48-4	
2674	장재동	48	5	도	79.0	79.0	서울 중구 을지로1가 130-1	
2675	장재동	48	6	대	313.0	313.0	48-6	
2676	장재동	48	7	대	225.0	225.0	군산시 중앙로2가 9-5	
2677	장재동	48	8	대	211.0	211.0	익산시 여양동 493-12 현대아파트 103동 503호	
2678	장재동	48	9	대	4.0	4.0	48-6	
2679	장재동	48	11	도	8.0	8.0	조촌동 893-21	
2680	장재동	49	1	대	246.0	246.0	옥구군임피면술산리304-3	
2681	장재동	49	2	대	127.0	127.0	익산시 동산동 87-2 삼호아파트 6동 1005호	
2682	장재동	49	3	대	167.0	167.0	42	
2683	장재동	49	4	대	513.0	513.0	군산시 중앙로2가 9-5	
2684	장재동	49	5	대	271.0	271.0	장재동 49-5	
2685	장재동	49	7	대	185.0	185.0	전라북도 군산시 나운동 834-1 대명아파트(4차) 310호	
2686	장재동	49	8	대	104.0	104.0	49-8	
2687	장재동	49	9	대	41.0	41.0	42	
2688	장재동	49	10	대	41.0	41.0	군산시 중앙로2가 9-5	
2689	장재동	145	5	대	17.0	17.0	송풍동 981-2	
2690	장재동	145	12	대	87.0	87.0	서울 서초구 서초동 1668-10 명주택 203호	
2691	장재동	145	13	도	228.0	228.0		
2692	장재동	145	18	도	3.0	3.0	송풍동 981-2	
2693	장재동	145	19	도	86.0	86.0		
2694	장재동	145	20	대	25.0	25.0	서울 서초구 서초동 1668-10 명주택 203호	
2695	장재동	159	1	대	122.0	122.0	전라북도 군산시 장재동 159-1	
2696	장재동	159	2	대	56.0	56.0		
2697	장재동	159	5	대	157.0	157.0	장재동 159	
2698	장재동	159	6	대	301.0	301.0	장재동 159-6	
2699	장재동	200	1	대	56.0	56.0	군산시 나운동 768-8	
2700	장재동	200	2	대	117.0	117.0	전라북도 군산시 나운동 155-10 동신아파트 106동 205호	

순번	행정동	지번		지목	지적면적(m ²)	편입면적(m ²)	소유자주소	비고
		본번	부번					
2701	장재동	200	3	대	7.0	7.0		
2702	장재동	200	5	도	1,746.0	1,746.0		
2703	장재동	200	6	대	69.0	69.0	200-6	
2704	장재동	200	7	대	69.0	69.0	49-8	
2705	장재동	200	11	도	2.0	2.0		
2706	장재동	201	1	대	69.0	69.0	개정동 508	
2707	장재동	201	2	대	56.0	56.0	금광동172삼성아파트1동1002호	
2708	장재동	203	6	대	102.0	102.0	전라북도 군산시 장재동 203-6	
2709	장재동	204	2	대	151.0	151.0	204-2	
2710	장재동	204	3	대	155.0	155.0	전라북도 군산시 장재동 204-3	
2711	장재동	204	4	대	179.0	179.0	장재동204-4	
2712	장재동	204	5	도	11.0	11.0	204-2	
2713	장재동	205	2	대	139.0	139.0	전라북도 군산시 장재동 204-3	
2714	장재동	205	3	대	20.0	20.0	204-2	
2715	장재동	206	2	대	50.0	50.0	명산동8-11	
2716	장재동	206	4	대	7.0	7.0	명산동8-11	
2717	장재동	206	5	대	291.0	291.0	장재동 202	
2718	장재동	207	3	대	7.0	7.0		
2719	장재동	207	4	대	7.0	7.0		
2720	장재동	208	1	대	736.0	736.0		
2721	장재동	208	4	대	1.0	1.0	군산시 장재동 208-1	
2722	장재동	209	2	대	238.0	238.0	중앙로2가80-4	
2723	장재동	210	2	대	314.0	314.0	전라북도 군산시 경장동 482-12	
2724	장재동	211	2	대	254.0	254.0	나운동1155-9 현대백조아파트 103동1402호	
2725	장재동	211	3	잡	90.0	90.0	204-4	
2726	장재동	212	0	대	14,454.0	14,454.0		
2727	장재동	212	3	대	13.0	13.0		
2728	장재동	212	4	도	13.0	13.0		
2729	장재동	212	5	도	79.0	79.0		
2730	장재동	212	6	대	3.0	3.0		
2731	장재동	212	9	도	38.0	38.0		
2732	장재동	212	10	도	58.0	58.0		
2733	장재동	212	11	도	220.0	220.0		
2734	장재동	378	0	도	6,700.0	6,700.0		
2735	장재동	378	4	대	77.0	77.0	212현대세솔아파트 103동302호	
2736	장재동	378	5	대	94.0	94.0	159-6	
2737	장재동	380	1	대	7,742.8	7,742.8		
2738	장재동	380	3	대	248.8	248.8	전라북도 군산시 장재동 45-1 현대세솔아파트 104동 102호	
2739	장재동	380	4	대	191.5	191.5	45-4 그린장미아파트 102동 1001호	
2740	장재동	380	9	대	403.0	403.0	경암동677-9	
2741	장재동	380	11	대	915.7	915.7	군산시 장재동 380-11	
2742	장재동	380	12	대	152.1	152.1	380-11	
2743	장재동	380	13	대	233.4	233.4	동홍남동139	
2744	장재동	380	14	대	132.9	132.9		
2745	장재동	380	17	대	254.2	254.2	전라북도 군산시 신영동 12-1	
2746	장재동	380	18	대	258.5	258.5	군산시 장재동 380-11	
2747	장재동	380	19	대	145.6	145.6	군산시 소룡동466	
2748	장재동	380	22	대	503.7	503.7	전북 부안군 보안면 남포리 332	
2749	장재동	380	23	대	541.7	541.7		
2750	장재동	380	24	대	213.6	213.6	옥구군 회현면 금광리1249-145	
2751	장재동	380	26	도	72.3	72.3	둔율동 186-8	
2752	장재동	380	27	대	19.8	19.8	전라북도 군산시 신영동 12-1	
2753	장재동	380	28	대	6.7	6.7	전라북도 군산시 장재동 45-1 현대세솔아파트 104동 102호	
2754	장재동	381	0	도	3,264.5	3,264.5		
2755	장재동	145	6	도		891.0		
2756	죽성동	10	1	대	162.0	162.0	10-1	

순번	행정동	지번		지목	지적면적(m ²)	편입면적(m ²)	소유자주소	비고
		본번	부번					
2757	죽성동	10	2	도	69.4	69.4		
2758	죽성동	10	3	대	1.3	1.3	죽성동 24	
2759	죽성동	10	4	대	92.6	92.6	10-4	
2760	죽성동	10	5	대	95.9	95.9	전라북도 군산시 장미동 15-10	
2761	죽성동	11	1	도	164.0	164.0		
2762	죽성동	11	2	대	271.1	271.1	11-2	
2763	죽성동	12	4	도	207.6	207.6		
2764	죽성동	12	6	대	81.3	81.3	군산시 죽성동 12-6	
2765	죽성동	12	7	대	47.3	47.3	군산시 경암동 670-25	
2766	죽성동	12	8	대	59.8	59.8	전라북도 군산시 죽성동 13-13	
2767	죽성동	12	9	대	153.0	153.0	금광동 172 삼성아파트 6동 901호	
2768	죽성동	12	11	대	7.9	7.9	군산시 죽성동 12-6	
2769	죽성동	13	4	대	56.2	56.2	창성동79	
2770	죽성동	13	9	대	164.5	164.5	9-13	
2771	죽성동	13	12	대	19.8	19.8	죽성동 13-12	
2772	죽성동	13	13	대	36.4	36.4	죽성동 13	
2773	죽성동	13	14	대	39.7	39.7	죽성동 13	
2774	죽성동	13	17	대	209.0	209.0	서울특별시 노원구 공릉동 747 두산힐스빌아파트 108동 503호	
2775	죽성동	16	3	대	3,279.3	3,235.9	수송동24-13	
2776	죽성동	16	4	도	6.3	6.3	문화동904	
2777	죽성동	19	2	대	530.1	530.1	전라북도 김제시 청하면 동지산리 329	
2778	죽성동	19	3	대	17.0	17.0	전라북도 군산시 조촌동 774-1	
2779	죽성동	20	1	대	23.1	23.1	군산부 강호정 20-3	
2780	죽성동	20	2	대	43.0	43.0	2-20	
2781	죽성동	20	6	대	67.1	67.1	죽성동 20-6	
2782	죽성동	20	8	대	179.2	179.2	군산시 옥도면 선유도리 412	
2783	죽성동	20	9	대	145.8	145.8	9-20	
2784	죽성동	21	2	대	43.0	25.7	신영동7-19	
2785	죽성동	22	3	대	201.7	89.5	3-22	
2786	죽성동	22	4	대	168.6	143.8	4-22	
2787	죽성동	22	7	대	145.5	145.5	전라남도 여수시 문수동 675-1 홍화아파트 5-207	
2788	죽성동	22	8	대	31.1	31.1	전라남도 여수시 문수동 675-1 홍화아파트 5-207	
2789	죽성동	22	9	대	26.4	26.4	영동22-5	
2790	죽성동	22	11	대	134.5	134.5	죽성동 22	
2791	죽성동	23	6	대	162.0	107.9	4-22	
2792	죽성동	23	9	대	175.2	68.8	죽성동 23	
2793	죽성동	23	12	대	115.7	55.2	신영동11-1	
2794	죽성동	23	14	도	66.1	19.3		
2795	죽성동	23	16	대	95.9	21.8	전라북도 군산시 죽성동 23-16	
2796	죽성동	23	19	대	95.9	1.6	광주 동구 호남동33-7	
2797	죽성동	23	28	대	95.9	12.4	죽성동 23	
2798	죽성동	24	11	도	50.9	50.9		
2799	죽성동	25	1	도	26.4	26.4		
2800	죽성동	25	4	대	92.6	92.6	전라북도 군산시 옥구읍 수산리 485	
2801	죽성동	25	5	대	102.5	102.5	산북동1635-3	
2802	죽성동	25	6	대	66.1	66.1	이리시 창인동 1가 188-1	
2803	죽성동	25	7	대	62.8	62.8	군산시 죽성동 25-7	
2804	죽성동	25	8	대	59.5	59.5	25-13	
2805	죽성동	25	9	대	125.6	125.6	10-25	
2806	죽성동	25	11	대	72.7	72.7	25	
2807	죽성동	25	13	대	185.5	185.5	군산시 죽성동 25-13	
2808	죽성동	25	15	대	201.7	201.7	전라북도 군산시 죽성동 26-5	
2809	죽성동	25	16	대	49.6	49.6	전라북도 군산시 죽성동 26-5	
2810	죽성동	26	2	대	548.8	254.9	금암동 1-10	

순번	행정동	지번		지목	지적면적(㎡)	편입면적(㎡)	소유자주소	비고
		본번	부번					
2811	죽성동	26	3	대	105.8	105.8	부안군 보안면 영전리377-4	
2812	죽성동	26	4	대	82.6	82.6	전라북도 군산시 죽성동 26-4	
2813	죽성동	26	5	대	132.2	132.2	전라북도 군산시 죽성동 26-5	
2814	죽성동	27	6	대	112.4	112.4	전라북도 군산시 삼학동 811-1 대우아파트 102-402	
2815	죽성동	27	7	대	19.8	19.8		
2816	죽성동	27	8	대	132.2	132.2	나운동45-7나운주공5단지아파트511동1101호	
2817	죽성동	28	1	대	370.2	370.2	전라북도 군산시 삼학동 811-1 대우아파트 102-402	
2818	죽성동	28	2	대	224.8	224.8	내흥동407-1	
2819	죽성동	28	3	대	39.7	39.7		
2820	죽성동	28	4	대	49.6	49.6	평화동 108-12	
2821	죽성동	28	5	대	56.2	56.2	전라북도 군산시 죽성동 28-6	
2822	죽성동	28	6	대	112.4	112.4	전라북도 군산시 죽성동 28-6	
2823	죽성동	28	8	대	89.3	89.3	전라북도 군산시 나운동 1155-9 현대백조아파트 103동 805호	
2824	죽성동	28	10	대	56.2	56.2	전라북도 군산시 죽성동 28-6	
2825	죽성동	29	12	대	86.0	82.9	29-18	
2826	죽성동	29	13	대	62.8	62.8	29-18	
2827	죽성동	29	14	대	29.8	29.8	군산시 죽성동 29-18	
2828	죽성동	29	17	대	79.3	79.3	29-18	
2829	죽성동	29	18	대	195.0	195.0	29-18	
2830	죽성동	29	19	대	23.1	23.1	죽성동로 29	
2831	죽성동	30	6	대	115.7	4.8	죽성동 30	
2832	죽성동	30	7	대	112.4	59.4	7-3	
2833	죽성동	31	1	대	43.0	27.6	죽성동 이 29-5	
2834	죽성동	31	3	대	117.7	108.0	서울특별시 동대문구 장안동 374-1 장안현대벤처빌 2012호	
2835	죽성동	31	5	대	4.3	4.3	서울특별시 동대문구 장안동 374-1 장안현대벤처빌 2012호	
2836	죽성동	31	6	대	1.7	1.7	서울특별시 동대문구 장안동 374-1 장안현대벤처빌 2012호	
2837	죽성동	32	9	대	72.7	72.7	전라북도 군산시 나포면 부곡리 103	
2838	죽성동	32	10	대	477.4	275.6	경기도 수원시 장안구 파장동 589-3 101호	
2839	죽성동	32	11	대	95.9	95.9	군산시 죽성동 32-11	
2840	죽성동	32	12	대	59.5	59.5	죽성동32-12	
2841	죽성동	32	13	대	74.7	30.3	산북동 2649	
2842	죽성동	32	14	대	5.3	3.6	산북동 2649	
2843	죽성동	33	7	대	49.6	49.6	33-1	
2844	죽성동	33	8	대	148.7	148.7	평화동37-1	
2845	죽성동	33	9	대	76.0	76.0	전라북도군산시월명동 15-1 현대오솔아파트 101-606	
2846	죽성동	33	12	대	26.1	26.1		
2847	죽성동	33	13	대	30.7	30.7	이리시 창인동1가15-1	
2848	죽성동	33	14	대	210.9	210.9	익산시 창인동1가15-1	
2849	죽성동	33	17	대	148.8	1.5	미룡동 896-1 미룡(2)주공아파트 208동 1002호	
2850	죽성동	34	10	대	115.7	115.7	영동22-5	
2851	죽성동	34	13	대	118.9	118.9	전라북도 군산시 송풍동 945-3 미성아파트 102동 302호	
2852	죽성동	35	10	도	143.8	143.8	경성부황금정1경목 7	
2853	죽성동	53	1	대	85.3	85.3	죽성동 53-1	
2854	죽성동	53	2	대	53.6	53.6	11-22	
2855	죽성동	53	3	대	29.8	29.8	11-22	
2856	죽성동	54	0	대	56.2	56.2	54-1	
2857	죽성동	54	1	대	14.9	14.9	6-20	
2858	죽성동	54	4	대	9.6	9.6	죽성동 53-1	
2859	죽성동	54	8	대	135.9	135.9	신영동10-4	
2860	죽성동	54	9	대	30.4	30.4	54-16	

순번	행정동	지번		지목	지적면적(m ²)	편입면적(m ²)	소유자주소	비고
		본번	부번					
2861	죽성동	54	10	대	52.9	52.9	장미동 7-6	
2862	죽성동	54	11	대	186.0	186.0	54-11	
2863	죽성동	54	17	대	5.6	5.6	죽성동54-16	
2864	죽성동	54	18	대	9.9	9.9	장미동 7-6	
2865	죽성동	54	19	대	9.3	9.3	54-16	
2866	죽성동	54	20	대	1.0	1.0		
2867	죽성동	54	21	대	3.2	3.2		
2868	죽성동	54	22	대	1.3	1.3	54-16	
2869	죽성동	55	0	도	59.5	59.5		
2870	죽성동	56	0	도	6,681.4	2,774.6		
2871	죽성동	57	0	도	413.2	413.2		
2872	중동	219	1	도	172.0	172.0		
2873	중동	219	2	대	37.0	37.0	중동 346	
2874	중동	219	3	대	33.0	33.0		
2875	중동	219	4	대	145.0	145.0	348	
2876	중동	219	5	대	10.0	10.0		
2877	중동	220	1	천	182.0	182.0		
2878	중동	220	2	대	17.0	17.0		
2879	중동	221	1	대	162.0	162.0	222-1	
2880	중동	221	2	대	63.0	63.0	222-1	
2881	중동	221	3	도	3.0	3.0		
2882	중동	221	4	도	1,066.0	1,066.0		
2883	중동	222	1	대	234.0	234.0	중동 222-1	
2884	중동	222	3	대	166.0	166.0	전라북도 군산시 나운동 155-10 동신아파트 102-1501	
2885	중동	223	1	대	45.0	45.0	군산시 중동 223-1	
2886	중동	223	2	대	47.0	47.0		
2887	중동	223	3	대	20.0	20.0		
2888	중동	223	4	대	96.0	96.0	390-1	
2889	중동	223	5	대	24.0	24.0	중동 223	
2890	중동	223	6	대	85.0	85.0	구암동278	
2891	중동	223	7	대	89.0	89.0	중동 223	
2892	중동	223	8	도	104.0	104.0		
2893	중동	223	10	대	5.0	5.0		
2894	중동	223	11	대	15.0	15.0	중동 223	
2895	중동	223	12	대	73.0	73.0	중동 223	
2896	중동	223	13	도	27.0	27.0		
2897	중동	223	14	대	74.0	74.0	경기도 안산시 성포동583예술인아파트2동505호	
2898	중동	223	15	대	32.0	32.0	군산시 삼학동 888 주공아파트 103동 204호	
2899	중동	223	16	대	47.0	47.0	서울 용산구 한남동 762-10 101호	
2900	중동	224	1	대	132.0	132.0	중동 224	
2901	중동	224	2	대	93.0	93.0	265-5	
2902	중동	225	1	대	86.0	86.0		
2903	중동	225	2	대	5.0	5.0		
2904	중동	225	3	대	12.0	12.0		
2905	중동	225	4	도	60.0	60.0		
2906	중동	225	5	대	46.0	46.0	225	
2907	중동	226	1	대	515.0	515.0	전라북도 익산시 인화동1가 21-8	
2908	중동	226	3	도	275.0	275.0		
2909	중동	226	4	도	233.0	233.0		
2910	중동	227	1	대	4.0	4.0	군산시 나운동 501 나운3차현대아파트 303동 1704호	
2911	중동	227	2	대	62.0	62.0	전라북도 군산시 문화동 878-25	
2912	중동	227	5	대	101.0	101.0		
2913	중동	227	6	대	126.0	126.0	전라북도 군산시 문화동 878-25	
2914	중동	228	0	대	56.0	56.0	231	
2915	중동	228	3	대	7.0	7.0	이리시 동산동 1060 세경2차아파트 203동 505호	

순번	행정동	지번		지목	지적면적(㎡)	편입면적(㎡)	소유자주소	비고
		본번	부번					
2916	중동	229	0	대	73.0	73.0		
2917	중동	229	1	대	137.0	137.0		
2918	중동	229	2	대	75.0	75.0		
2919	중동	229	3	대	33.0	33.0		
2920	중동	229	4	대	23.0	23.0		
2921	중동	229	5	대	54.0	54.0		
2922	중동	229	6	대	2.0	2.0		
2923	중동	230	1	대	100.0	100.0	230-1	
2924	중동	230	2	대	89.0	89.0	중동 292	
2925	중동	230	3	대	1.0	1.0		
2926	중동	230	4	대	142.0	142.0	230-4	
2927	중동	230	5	대	124.0	124.0	서울시 종로구 이화동 124-1	
2928	중동	230	6	대	112.0	112.0	전라북도 군산시 중동 331-2	
2929	중동	230	7	대	26.0	26.0	중동 358	
2930	중동	230	8	도	70.0	70.0		
2931	중동	230	10	대	37.0	37.0		
2932	중동	230	11	도	5.0	5.0		
2933	중동	231	0	대	40.0	40.0	전라북도 군산시 중동 231	
2934	중동	231	1	대	93.0	93.0	중동 292	
2935	중동	231	2	대	13.0	13.0		
2936	중동	231	3	대	190.0	190.0	231-3	
2937	중동	231	5	도	23.0	23.0		
2938	중동	231	8	대	3.0	3.0		
2939	중동	231	9	대	3.0	3.0		
2940	중동	232	1	대	79.0	79.0	전라북도 군산시 중동 233	
2941	중동	232	3	도	3.0	3.0	전라북도 군산시 중동 233	
2942	중동	233	0	대	20.0	20.0	중동 292	
2943	중동	234	1	대	3.0	3.0		
2944	중동	234	2	대	83.0	83.0	234-2	
2945	중동	234	3	대	20.0	20.0		
2946	중동	234	4	대	11.0	11.0		
2947	중동	234	6	대	10.0	10.0		
2948	중동	234	7	도	23.0	23.0		
2949	중동	234	8	도	23.0	23.0		
2950	중동	234	9	도	50.0	50.0		
2951	중동	234	10	대	9.0	9.0	대명동188-2	
2952	중동	235	1	도	7.0	7.0	금동 46-5	
2953	중동	235	2	도	172.0	172.0	금동 46-5	
2954	중동	237	1	도	575.0	575.0		
2955	중동	237	2	대	10.0	10.0		
2956	중동	237	3	대	30.0	30.0	옥구군 미면 산북리 2979	
2957	중동	237	4	도	142.0	142.0	본정2정목 17	
2958	중동	237	5	도	20.0	20.0		
2959	중동	237	6	대	139.0	139.0	237-6	
2960	중동	238	1	대	51.0	51.0	옥도면 비안도리63-14	
2961	중동	239	0	전	140.0	140.0	전라북도 익산시 오산면 영만리 789-4	
2962	중동	240	0	대	262.0	262.0	전라북도 익산시 오산면 영만리 789-4	
2963	중동	241	2	도	60.0	60.0	중동 331	
2964	중동	241	4	대	60.0	60.0		
2965	중동	242	1	대	26.0	26.0	전라북도 익산시 오산면 영만리 789-4	
2966	중동	242	3	도	116.0	116.0		
2967	중동	242	4	대	60.0	60.0	242-1	
2968	중동	242	5	대	21.0	21.0	252-1	
2969	중동	242	6	대	17.0	17.0	고창군 고창읍 읍내리 195-2	
2970	중동	243	1	대	23.0	23.0		
2971	중동	244	1	대	50.0	50.0		
2972	중동	245	1	대	63.0	63.0	245-1	

순번	행정동	지번		지목	지적면적(m ²)	편입면적(m ²)	소유자주소	비고
		본번	부번					
2973	중동	245	2	도	3.0	3.0	중동 245	
2974	중동	245	3	도	63.0	63.0	중동 245	
2975	중동	245	4	대	132.0	132.0	전라북도 군산시 중동 233	
2976	중동	246	0	대	155.0	155.0	246	
2977	중동	247	0	대	187.0	187.0	247	
2978	중동	247	1	대	124.0	124.0	247	
2979	중동	248	1	대	165.0	165.0	경암동609-48	
2980	중동	248	2	대	122.0	122.0	전라북도 군산시 중동 248-2	
2981	중동	248	3	대	162.0	162.0	248-3	
2982	중동	248	4	대	102.0	102.0	중동 248-4	
2983	중동	250	1	대	7.0	7.0	중동 250-2	
2984	중동	250	2	대	50.0	50.0	250-2	
2985	중동	250	3	대	66.0	66.0	군산시 중동 257	
2986	중동	250	4	도	17.0	17.0		
2987	중동	250	5	대	66.0	66.0		
2988	중동	250	6	대	60.0	60.0	전라북도 군산시 중동 273-43	
2989	중동	251	1	대	49.0	49.0		
2990	중동	251	2	도	20.0	20.0		
2991	중동	251	3	대	7.0	7.0		
2992	중동	251	4	대	3.0	3.0		
2993	중동	251	5	대	60.0	60.0	전라북도 군산시 소룡동 1010 성원상떼빌아파트 105동 908호	
2994	중동	251	6	대	56.0	56.0	전라북도 전주시 덕진구 반월동 422-1 대창하이빌타운 102-910	
2995	중동	251	7	대	10.0	10.0	전라북도 군산시 소룡동 1010 성원상떼빌아파트 105동 908호	
2996	중동	252	1	대	101.0	101.0	252-1	
2997	중동	252	4	대	20.0	20.0	전라북도 군산시 소룡동 1010 성원상떼빌아파트 105동 908호	
2998	중동	252	5	대	1.0	1.0		
2999	중동	252	7	대	35.0	35.0	252-1	
3000	중동	252	8	대	37.0	37.0		
3001	중동	253	1	대	17.0	17.0		
3002	중동	253	2	대	43.0	43.0		
3003	중동	253	3	도	73.0	73.0	253-5	
3004	중동	253	4	대	159.0	159.0	253-4	
3005	중동	253	6	대	79.0	79.0	255-3	
3006	중동	253	7	대	102.0	102.0	전라북도군산시중동 253-7	
3007	중동	253	8	도	19.0	19.0		
3008	중동	253	9	대	33.0	33.0		
3009	중동	254	0	대	134.0	134.0	253	
3010	중동	255	1	도	26.0	26.0		
3011	중동	255	2	대	79.0	79.0	258	
3012	중동	255	3	대	89.0	89.0	255-3	
3013	중동	256	0	도	40.0	40.0	서울 중구 신당동340-36	
3014	중동	256	2	대	56.0	56.0	274	
3015	중동	256	3	대	77.0	77.0	256	
3016	중동	256	4	대	82.0	82.0	270-38	
3017	중동	256	5	대	6.0	6.0	서울 중구 신당동340-36	
3018	중동	257	0	대	267.0	267.0	274	
3019	중동	257	2	대	54.0	54.0	274	
3020	중동	257	3	대	31.0	31.0	경암동 572-182	
3021	중동	258	0	대	198.0	198.0	258	
3022	중동	258	1	대	68.0	68.0	258	
3023	중동	258	2	대	91.0	91.0	전라북도 군산시 중동 258	
3024	중동	259	0	대	148.0	148.0	군산시 중동 259	
3025	중동	259	1	대	55.0	55.0	서울 도봉구 도봉동 623-136	
3026	중동	259	2	대	42.0	42.0	259	
3027	중동	259	3	대	13.0	13.0	258	
3028	중동	260	0	대	99.0	99.0		

순번	행정동	지번		지목	지적면적(㎡)	편입면적(㎡)	소유자주소	비고
		본번	부번					
3029	중동	260	1	대	49.0	49.0	사정동111	
3030	중동	260	2	대	25.0	25.0	258	
3031	중동	260	3	대	54.0	54.0	261	
3032	중동	260	4	대	21.0	21.0	261	
3033	중동	260	5	도	7.0	7.0		
3034	중동	261	0	대	187.0	187.0	전라북도 군산시 중동 265-63	
3035	중동	261	1	대	71.0	71.0	261	
3036	중동	261	2	대	149.0	149.0	서울 마포구 도화동544 고려아파트 1306호	
3037	중동	262	0	대	71.0	71.0	군산시나운동 1255-8 현대아파트 103동 903호	
3038	중동	262	1	대	56.0	56.0		
3039	중동	262	2	대	2.0	2.0		
3040	중동	263	1	대	75.0	75.0		
3041	중동	263	2	대	34.0	34.0	261	
3042	중동	263	3	대	100.0	100.0		
3043	중동	263	4	대	23.0	23.0		
3044	중동	263	5	대	62.0	62.0	261	
3045	중동	264	0	대	16.0	16.0		
3046	중동	264	1	도	8,857.0	8,497.0		
3047	중동	264	2	대	22.0	22.0		
3048	중동	264	5	대	186.0	186.0	274-63	
3049	중동	265	1	대	3.0	3.0		
3050	중동	265	2	대	10.0	10.0	261	
3051	중동	265	5	대	215.0	215.0	전라북도 군산시 중동 265-5	
3052	중동	265	6	대	3.0	3.0		
3053	중동	265	7	대	92.0	92.0	265-7	
3054	중동	265	8	대	36.0	36.0		
3055	중동	265	9	대	370.0	370.0		
3056	중동	265	10	대	56.0	56.0	인천광역시 계양구 효성동 494-33 궁전빌라 33동 203호	
3057	중동	265	11	대	138.0	138.0	경기도 안양시 만안구 안양동 908-110	
3058	중동	265	12	대	26.0	26.0		
3059	중동	265	16	대	157.0	78.0	옥도면 죽도리 산9-12	
3060	중동	265	18	대	13.0	13.0	261	
3061	중동	265	19	대	367.0	367.0	서울특별시 성동구 마장동 818 마장동현대아파트 108-1001	
3062	중동	265	20	대	362.0	362.0		
3063	중동	265	21	대	109.0	109.0	350-1	
3064	중동	265	22	대	20.0	20.0	350-1	
3065	중동	265	24	도	126.0	126.0		
3066	중동	265	28	대	179.0	179.0	중동 265-28	
3067	중동	265	29	도	20.0	20.0	경암동 627-38	
3068	중동	265	30	대	400.0	400.0	조촌동774	
3069	중동	265	31	대	89.0	89.0		
3070	중동	265	32	대	96.0	96.0	전라북도 군산시 경암동 627-40	
3071	중동	265	33	대	152.0	152.0	군산시 중동 265-33	
3072	중동	265	36	대	179.0	179.0		
3073	중동	265	37	대	165.0	165.0	창미동10-2	
3074	중동	265	38	대	169.0	169.0	옥산면 옥산리641	
3075	중동	265	39	대	200.0	80.0	군산시 중동 265-39	
3076	중동	265	40	도	13.0	13.0	정읍군 이평면 마항리 306	
3077	중동	265	44	대	271.0	271.0	265-44	
3078	중동	265	45	대	34.0	34.0	256	
3079	중동	265	46	도	15.0	15.0	261	
3080	중동	265	47	대	142.0	142.0	265-47	
3081	중동	265	48	도	37.0	37.0		
3082	중동	265	49	대	69.0	69.0	265-17	

순번	행정동	지번		지목	지적면적(m ²)	편입면적(m ²)	소유자주소	비고
		본번	부번					
3083	중동	265	50	대	129.0	129.0	270-6 장미연립 가동201호	
3084	중동	265	51	대	78.0	78.0	270-6 장미연립 가동201호	
3085	중동	265	52	대	6.0	6.0	265-7	
3086	중동	265	53	대	2.0	2.0	265-7	
3087	중동	265	54	대	19.0	19.0		
3088	중동	265	55	도	59.0	59.0		
3089	중동	265	56	대	1.0	1.0		
3090	중동	265	57	대	60.0	60.0	전라북도 군산시 중동 331-2	
3091	중동	265	58	대	86.0	86.0	전라북도 군산시 중동 331-2	
3092	중동	265	59	대	46.0	46.0	인천광역시 남구 용현동 411-5 한창주택 405호	
3093	중동	265	60	대	93.0	93.0	경암동 577-23	
3094	중동	265	61	대	172.0	172.0	나운동834-1대명4차아파트1005호	
3095	중동	265	62	대	10.0	10.0		
3096	중동	265	63	대	134.0	134.0		
3097	중동	265	64	대	28.0	28.0	351	
3098	중동	265	65	대	96.0	96.0	246	
3099	중동	265	66	대	90.0	90.0		
3100	중동	265	67	도	59.0	59.0		
3101	중동	265	68	대	9.0	9.0		
3102	중동	265	69	대	33.0	33.0	365	
3103	중동	265	70	대	32.0	32.0	351	
3104	중동	265	71	대	1.0	1.0		
3105	중동	265	72	대	2.0	2.0	전라북도 군산시 중동 331-2	
3106	중동	265	73	대	4.0	4.0		
3107	중동	265	74	도	14.0	14.0		
3108	중동	265	75	대	204.0	204.0	경암동 674-22	
3109	중동	265	76	도	18.0	18.0		
3110	중동	265	77	대	36.0	36.0	나운동 169-1	
3111	중동	265	78	대	84.0	84.0		
3112	중동	265	79	대	99.0	99.0	224-2	
3113	중동	265	80	대	131.0	131.0	320	
3114	중동	265	81	대	31.0	31.0	전라북도 군산시 수송동 829-2 수송아이파크 109동 1502호	
3115	중동	265	82	도	82.0	82.0		
3116	중동	265	83	대	12.0	12.0	전라북도 군산시 수송동 829-2 수송아이파크 109동 1502호	
3117	중동	265	84	대	19.0	19.0		
3118	중동	265	85	대	72.0	72.0	265-85	
3119	중동	265	86	대	42.0	42.0	265-9	
3120	중동	265	87	대	32.0	32.0	경기도 부천시 원미구 중동 1055 중흥마을 615동 1105호	
3121	중동	265	88	대	39.0	39.0		
3122	중동	265	89	대	11.0	11.0		
3123	중동	265	90	대	39.0	39.0		
3124	중동	265	91	대	4.0	4.0		
3125	중동	265	92	대	102.0	102.0		
3126	중동	265	93	대	1.0	1.0		
3127	중동	265	94	대	6.0	6.0		
3128	중동	265	95	대	67.0	67.0	부천시 원미구 도당동 50-23 로즈파크빌 디동 202호	
3129	중동	265	96	대	56.0	56.0	경기도 부천시 원미구 중동 1055 중흥마을 615동 1105호	
3130	중동	265	99	대	12.0	12.0	경기도 안양시 만안구 안양동 908-110	
3131	중동	265	100	대	23.0	23.0	265-11	
3132	중동	266	1	대	25.0	25.0	중동269-8	
3133	중동	266	2	대	93.0	93.0	서울시 용산구 청파동2가47-18	
3134	중동	266	3	대	61.0	61.0		
3135	중동	266	4	대	195.0	195.0	266-4	
3136	중동	266	5	대	172.0	172.0	서울시 용산구 청파동2가47-18	

순번	행정동	지번		지목	지적면적(㎡)	편입면적(㎡)	소유자주소	비고
		본번	부번					
3137	중동	266	6	대	68.0	68.0		
3138	중동	266	7	대	5.0	5.0		
3139	중동	267	0	대	16.0	16.0	서울 강서구 화곡동 902 목동신시가지아파트 237동 105호	
3140	중동	267	1	대	53.0	53.0		
3141	중동	267	2	대	52.0	52.0	269-8	
3142	중동	267	3	대	67.0	67.0	서울 강서구 화곡동 902 목동신시가지아파트 237동 105호	
3143	중동	268	0	대	60.0	60.0	268	
3144	중동	269	1	대	172.0	172.0	269-1	
3145	중동	269	2	대	13.0	13.0	전남 광양시 광양읍 용강리512-5	
3146	중동	269	3	대	26.0	26.0	269-17	
3147	중동	269	4	전	17.0	17.0	해망동 1000-11	
3148	중동	269	5	도	291.0	291.0		
3149	중동	269	6	대	162.0	162.0	중동 258	
3150	중동	269	7	대	24.0	24.0	269-8	
3151	중동	269	8	대	49.0	49.0	273-98	
3152	중동	269	9	대	109.0	109.0	268	
3153	중동	269	10	대	139.0	139.0	개정동585-12	
3154	중동	269	12	대	43.0	43.0	중동 258	
3155	중동	269	13	대	150.0	150.0	269-13	
3156	중동	269	14	대	151.0	151.0	273-25	
3157	중동	269	15	대	87.0	87.0	269-15	
3158	중동	269	16	대	197.0	197.0	군산시 중동 269-16	
3159	중동	269	17	대	165.0	165.0	대구직할시 동구 용계동 1012-2	
3160	중동	269	18	대	79.0	79.0	269-18	
3161	중동	269	20	대	56.0	56.0	269-20	
3162	중동	269	21	대	9.0	9.0	동흥남동383-17	
3163	중동	269	22	대	40.0	40.0	군산시 중동 269-22	
3164	중동	269	25	대	13.0	13.0	중동 50	
3165	중동	269	26	대	3.0	3.0	중동 50	
3166	중동	269	27	대	175.0	175.0	서흥남동803-1	
3167	중동	269	28	대	9.0	9.0	269-8	
3168	중동	269	29	대	36.0	36.0		
3169	중동	269	30	대	27.0	27.0	선양동905-4	
3170	중동	269	31	대	48.0	48.0		
3171	중동	269	32	대	2.0	2.0		
3172	중동	269	33	대	9.0	9.0		
3173	중동	269	34	대	35.0	35.0		
3174	중동	269	35	대	2.0	2.0		
3175	중동	269	36	대	1.0	1.0	동흥남동383-17	
3176	중동	269	37	대	3.0	3.0		
3177	중동	269	38	대	17.0	17.0		
3178	중동	269	39	대	58.0	58.0	전라북도 군산시 중동 269-39	
3179	중동	270	1	전	206.0	206.0	서울특별시 강서구 염창동 273	
3180	중동	270	3	도	315.0	170.0	대전광역시 중구 선화동 83-1 참좋은아파트 101호	
3181	중동	270	9	대	218.0	218.0	270-9	
3182	중동	270	10	대	122.0	122.0	270-10	
3183	중동	270	16	대	83.0	83.0	나운동45주공영구임대아파트407동902호	
3184	중동	270	17	대	36.0	36.0	273-85	
3185	중동	270	18	대	69.0	69.0	중동 258	
3186	중동	270	19	대	179.0	179.0	270-19	
3187	중동	270	20	대	84.0	84.0	정읍군 영원면 운학리 316	
3188	중동	270	21	대	84.0	84.0	중동 274	
3189	중동	270	24	전	215.0	215.0	신영동7-15	
3190	중동	270	25	대	319.0	209.0	전라북도 군산시 중동 270-25	
3191	중동	270	29	대	218.0	218.0	대구광역시 수성구 황금동759-18황금제림빌라102동201호	

순번	행정동	지번		지목	지적면적(m ²)	편입면적(m ²)	소유자주소	비고
		본번	부번					
3192	중동	270	36	대	164.0	58.0	군산시 중동 270-36	
3193	중동	270	37	대	146.0	146.0	금암동 273-36	
3194	중동	270	38	대	203.0	203.0	전라북도 군산시 문화동 916-17	
3195	중동	270	39	도	93.0	43.0	273-92	
3196	중동	270	41	대	156.0	106.0	중동274-28	
3197	중동	270	42	대	156.0	156.0	270-42	
3198	중동	270	43	대	179.0	179.0	270-43	
3199	중동	270	44	도	98.0	62.0	중동 270-43	
3200	중동	270	45	전	193.0	193.0	대전광역시 중구 태평동 393 삼부아파트 402동 83호	
3201	중동	270	46	전	158.0	158.0	회현면 금광리 327-1	
3202	중동	270	47	전	156.0	128.0	회현면 금광리 327-1	
3203	중동	270	63	도	62.0	62.0	258	
3204	중동	270	64	대	162.0	162.0	270-64	
3205	중동	270	65	대	225.0	225.0	270-65	
3206	중동	270	66	대	124.0	43.0	274	
3207	중동	270	67	대	146.0	146.0	해방동 산5-10	
3208	중동	270	69	대	49.0	49.0	정읍군 영원면 운학리 316	
3209	중동	270	70	대	32.0	32.0	274	
3210	중동	270	82	전	228.0	217.0	부산시금정구회동동443-3	
3211	중동	270	83	전	202.0	4.0	전라북도 전주시 덕진구 송천동1가 605-4 한양아파트 106동 203호	
3212	중동	270	85	대	203.0	51.0	270-85	
3213	중동	270	86	전	205.0	205.0	부산시 금정구 회동동 443-3	
3214	중동	270	87	전	208.0	208.0	부산시 금정구 회동동 443-3	
3215	중동	270	91	대	1.0	1.0		
3216	중동	273	14	구	50.0	50.0		
3217	중동	273	16	도	945.0	469.0		
3218	중동	273	17	전	175.0	50.0	전라북도 군산시 중동 273-80	
3219	중동	273	18	대	35.0	35.0	전라북도 군산시 중동 273-80	
3220	중동	273	19	대	126.0	126.0	중동 273	
3221	중동	273	20	대	145.0	145.0	군산시 중동 273-20	
3222	중동	273	21	대	205.0	205.0	중동 280	
3223	중동	273	22	대	96.0	96.0	274	
3224	중동	273	23	대	205.0	205.0	270-6장미연립 나동105호	
3225	중동	273	24	대	33.0	33.0	273-72	
3226	중동	273	25	대	90.0	90.0	중앙로1가 6-11	
3227	중동	273	26	대	27.0	27.0		
3228	중동	273	27	대	238.0	238.0		
3229	중동	273	28	대	188.0	188.0	273-28	
3230	중동	273	31	대	116.0	37.0	수송동 444-33	
3231	중동	273	39	대	430.0	219.0	군산시 중동 273-39	
3232	중동	273	40	대	235.0	235.0	경암동 609-54	
3233	중동	273	43	대	119.0	119.0	충북 청주시 흥덕구 개신동 10 삼익아파트 107동 210호	
3234	중동	273	44	대	470.0	470.0	269-1	
3235	중동	273	45	대	152.0		전남 광양시 광양읍 용강리512-5	
3236	중동	273	58	전	340.0	204.0	금암동2-25	
3237	중동	273	59	대	18.0	18.0	전라북도 군산시 중동 273-80	
3238	중동	273	62	대	116.0	116.0	중동 273	
3239	중동	273	66	대	49.0	49.0	전라북도 군산시 나운동 527 나운2차현대아파트 201동 1203호	
3240	중동	273	69	대	56.0	56.0	273	
3241	중동	273	74	대	102.0	30.0	273-74	
3242	중동	273	75	대	136.0	56.0	274-284	
3243	중동	273	76	대	102.0	102.0	중동 273-76	
3244	중동	273	77	대	111.0	111.0	전라북도 군산시 중동 274-377	
3245	중동	273	78	도	26.0	26.0		
3246	중동	273	79	대	43.0	43.0	274-228	
3247	중동	273	80	대	122.0	122.0	전라북도 군산시 중동 273-80	

순번	행정동	지번		지목	지적면적(㎡)	편입면적(㎡)	소유자주소	비고
		본번	부번					
3248	중동	273	82	대	39.0	39.0	273-25	
3249	중동	273	83	대	99.0	99.0	309	
3250	중동	273	84	대	99.0	99.0	273-84	
3251	중동	273	85	대	66.0	66.0	해방동 999-102	
3252	중동	273	86	대	152.0	152.0	273-69	
3253	중동	273	87	대	155.0	155.0	273-87	
3254	중동	273	89	대	28.0	28.0	중동 273	
3255	중동	273	90	대	83.0	83.0	군산시 중동 273-90	
3256	중동	273	91	대	83.0	83.0	273-89	
3257	중동	273	93	대	169.0	169.0	전라북도 김제시 신평동 70 주공아파트 106동 101호	
3258	중동	273	94	도	36.0	36.0	중동 274	
3259	중동	273	97	전	113.0	113.0	전라북도 군산시 나운동 527 나운2차현대아파트 201동 1203호	
3260	중동	273	98	대	386.0	386.0	경암동 570-74	
3261	중동	273	100	대	99.0	99.0	서울 송파구 거여동 46 현대3차아파트 303동 710호	
3262	중동	273	101	대	57.0	57.0	269-1	
3263	중동	273	103	대	16.0	16.0	전라북도 군산시 금암동 284-58	
3264	중동	273	106	대	86.0	8.0	273-114	
3265	중동	273	107	대	99.0	95.0	273-107	
3266	중동	273	113	전	43.0	43.0		
3267	중동	273	114	대	99.0	93.0	273-114	
3268	중동	273	115	대	122.0	122.0	중동 274	
3269	중동	273	118	대	162.0	162.0	옥도면 죽도리19	
3270	중동	273	119	도	20.0	20.0	중동 258	
3271	중동	273	121	대	133.0	133.0	273-111	
3272	중동	273	122	대	112.0	112.0	죽성동 29	
3273	중동	273	123	대	245.0	245.0	273-123	
3274	중동	273	125	대	115.0	115.0	273-125	
3275	중동	273	128	대	139.0	139.0	중동 273-128	
3276	중동	273	129	대	175.0	175.0	중동 273-129	
3277	중동	273	130	대	125.0	125.0	273-130	
3278	중동	273	134	대	55.0	55.0	273-19	
3279	중동	273	136	대	281.0	281.0	273-136	
3280	중동	273	137	대	172.0	164.0	옥구군 옥도면 말도리 132	
3281	중동	273	138	대	172.0	16.0	274-243	
3282	중동	273	139	대	188.0	188.0	273-139	
3283	중동	273	151	도	33.0	22.0	오식도동430	
3284	중동	273	159	대	142.0	142.0	274-250	
3285	중동	273	160	대	142.0	142.0	273-160	
3286	중동	273	161	대	192.0	192.0	나운동1255-8현대아파트103동1202호	
3287	중동	273	162	대	139.0	3.0	전주시 덕진구 우아동3가747-81우아아파트15동104호	
3288	중동	273	163	대	172.0	39.0	273-163	
3289	중동	273	168	도	511.0	484.0		
3290	중동	273	169	전	60.0	60.0	중동 274	
3291	중동	273	170	대	219.0	155.0	전라북도 군산시 나운동 155 나운세경아파트 207동 1005호	
3292	중동	273	171	도	35.0	35.0	중동 274	
3293	중동	273	172	대	100.0	86.0	273-172	
3294	중동	273	173	대	113.0	113.0	273-173	
3295	중동	273	174	대	105.0	105.0	273-174	
3296	중동	273	176	전	8.0	8.0	273-43	
3297	중동	273	177	대	127.0	127.0	전라북도 군산시 장미동 8-6	
3298	중동	273	178	대	203.0	5.0	조촌동491 삼성아파트 1동1003호	
3299	중동	273	179	대	214.0	214.0	273-179	
3300	중동	273	180	대	134.0	134.0	전라북도 군산시 나운동 527 나운2차현대아파트 201동 1203호	
3301	중동	273	181	도	193.0	193.0		

순번	행정동	지번		지목	지적면적(m ²)	편입면적(m ²)	소유자주소	비고
		본번	부번					
3302	중동	273	186	도	5.0	3.0		
3303	중동	273	189	도	2.0	2.0	중동 274	
3304	중동	273	190	도	147.0	147.0		
3305	중동	273	192	대	214.0	214.0	내홍동 419	
3306	중동	273	193	도	17.0	17.0	중동 258	
3307	중동	273	194	도	17.0	17.0	274	
3308	중동	273	195	도	9.0	9.0	274	
3309	중동	273	196	도	94.0	94.0		
3310	중동	273	197	대	342.0	342.0	충청남도 서천군 장항읍 신창리 340-25	
3311	중동	273	200	대	98.0	98.0	옥구군옥도면어청도리301	
3312	중동	273	201	도	14.0	14.0	중동 274	
3313	중동	273	202	도	19.0	19.0	237-6	
3314	중동	273	204	대	94.0	94.0	237-6	
3315	중동	273	205	대	93.0	93.0	273-205	
3316	중동	273	206	도	24.0	24.0	중동 274	
3317	중동	273	209	대	76.0	76.0	273	
3318	중동	273	212	대	61.0	61.0		
3319	중동	273	213	대	57.0	57.0	경기도 파주시 검산동 130-8 성원포레스타운 109동 101호	
3320	중동	273	214	대	4.0	4.0		
3321	중동	273	215	전	52.0	52.0		
3322	중동	273	216	대	42.0	42.0		
3323	중동	273	217	대	9.0	9.0		
3324	중동	273	218	대	42.0	42.0	237-6	
3325	중동	273	223	전	196.0	64.0		
3326	중동	273	224	전	8.0	8.0	중동 274	
3327	중동	273	225	대	45.0	45.0		
3328	중동	273	226	대	26.0	26.0	전라북도 군산시 중동 273-80	
3329	중동	273	227	대	17.0	17.0		
3330	중동	273	228	대	5.0	5.0	전라북도 군산시 중동 273-80	
3331	중동	273	229	대	28.0	28.0		
3332	중동	273	230	대	50.0	50.0		
3333	중동	273	231	대	66.0	66.0	274-228	
3334	중동	273	232	대	56.0	56.0		
3335	중동	273	233	대	68.0	68.0	중동 273	
3336	중동	273	234	대	26.0	26.0		
3337	중동	273	235	대	6.0	6.0		
3338	중동	273	236	대	4.0	4.0		
3339	중동	273	237	대	93.0	93.0		
3340	중동	273	238	대	1.0	1.0		
3341	중동	273	240	대	34.0	34.0		
3342	중동	273	241	대	50.0	50.0		
3343	중동	273	250	대	4.0	4.0		
3344	중동	273	251	대	3.0	3.0		
3345	중동	274	10	도	5,064.0	5,030.0		
3346	중동	274	11	대	258.0	258.0	중동 274	
3347	중동	274	12	대	436.0	436.0	전라북도 군산시 경암동 640-7	
3348	중동	274	13	대	121.0	121.0	중동 274-13	
3349	중동	274	14	대	27.0	27.0	전라북도 전주시 완산구 서신동 764-2 제일.비사벌아파트 104동 505호	
3350	중동	274	15	대	86.0	86.0	전라북도 전주시 완산구 서신동 764-2 제일.비사벌아파트 104동 505호	
3351	중동	274	16	대	3,093.0	3,093.0	서울 강남구 대치동890-56	
3352	중동	274	17	대	80.0	80.0	충남 서산시 대산읍 대죽리 640-6	
3353	중동	274	18	대	112.0	112.0	서울 강남구 대치동890-56	

순번	행정동	지번		지목	지적면적(m ²)	편입면적(m ²)	소유자주소	비고
		본번	부번					
3354	중동	274	19	중	3,174.0	3,174.0	서울시 강남구 대치동890-56	
3355	중동	274	20	대	711.0	711.0	서울 동작구 사당동 59-17	
3356	중동	274	22	대	231.0	231.0	개령동548	
3357	중동	274	23	대	139.0	139.0	서울시 성동구 사근동 149-38	
3358	중동	274	24	대	298.0	298.0	경암동609-130	
3359	중동	274	25	대	245.0	245.0	전주시 완산구 서신동 765-1 동아아파트 103-504	
3360	중동	274	26	대	102.0	102.0	전라북도 군산시 수송동 33-1 수송동제일아파트 104동 1410호	
3361	중동	274	27	대	288.0	288.0	서울시 금천구 시흥동860-34	
3362	중동	274	28	대	248.0	248.0	전라북도 군산시 중동 274-28	
3363	중동	274	29	대	69.0	69.0	274-29	
3364	중동	274	30	대	149.0	149.0	274	
3365	중동	274	31	대	172.0	172.0	274-31	
3366	중동	274	32	대	155.0	155.0	354	
3367	중동	274	33	대	202.0	202.0	고양시 일산동구 마두동 843-2	
3368	중동	274	34	대	145.0	145.0	옥서면 선연리1317	
3369	중동	274	35	대	288.0	288.0	금광동172 삼성아파트6동907호	
3370	중동	274	36	대	179.0	179.0	전라북도 전주시 덕진구 덕진동2가 168-58	
3371	중동	274	37	대	152.0	152.0	274-37	
3372	중동	274	38	대	112.0	112.0	274-38	
3373	중동	274	39	도	17.0	17.0		
3374	중동	274	41	대	189.0	189.0	전라북도 군산시 중동 274-41	
3375	중동	274	42	대	110.0	110.0	조촌동791-1	
3376	중동	274	43	대	73.0	73.0	군산시 중동 274-43	
3377	중동	274	44	대	592.0	592.0	신영동 14-18	
3378	중동	274	46	대	321.0	321.0	신영동 14-18	
3379	중동	274	47	대	119.0	119.0	신영동14-18	
3380	중동	274	48	대	50.0	50.0	274-48	
3381	중동	274	49	대	112.0	112.0	신영동 14-18	
3382	중동	274	50	대	225.0	225.0	신영동14-18	
3383	중동	274	51	대	32.0	32.0	274-51	
3384	중동	274	52	대	60.0	60.0	274-52	
3385	중동	274	53	대	684.0	684.0	김제시 요촌동 291-3	
3386	중동	274	54	대	281.0	281.0	경암동685-3	
3387	중동	274	55	대	195.0	195.0	신영동15-10	
3388	중동	274	56	대	210.0	210.0	신영동6-64	
3389	중동	274	57	대	52.0	52.0	274-342	
3390	중동	274	58	대	76.0	76.0	중동 274	
3391	중동	274	60	대	87.0	87.0	문화동 900-25	
3392	중동	274	61	대	585.0	585.0	부산시 동래구 사직동 155-41	
3393	중동	274	63	대	117.0	117.0	274-63	
3394	중동	274	65	대	106.0	106.0	274-63	
3395	중동	274	66	대	109.0	109.0	274-63	
3396	중동	274	68	대	69.0	69.0	경암동640-18	
3397	중동	274	69	대	66.0	66.0	전주시 완산구중화산동1가298-11	
3398	중동	274	70	대	69.0	69.0	274-70	
3399	중동	274	71	대	248.0	248.0	274-71	
3400	중동	274	72	대	261.0	261.0	서울특별시 서초구 잠원동 57 대림아파트 6동 307호	
3401	중동	274	73	대	172.0	172.0	274-73	
3402	중동	274	74	대	145.0	145.0	274-74	
3403	중동	274	75	대	383.0	383.0	중동274-75	
3404	중동	274	76	대	122.0	122.0	군산시 금암동 73-98	
3405	중동	274	77	대	555.0	555.0	금암동73-104	
3406	중동	274	78	대	157.0	157.0	274-78	
3407	중동	274	79	대	235.0	235.0	전라북도 군산시 평화동 52-2	

순번	행정동	지번		지목	지적면적(m ²)	편입면적(m ²)	소유자주소	비고
		본번	부번					
3408	중동	274	80	도	155.0	155.0		
3409	중동	274	81	대	413.0	413.0	서울시 구로구 구로동442-55	
3410	중동	274	83	도	67.0	67.0		
3411	중동	274	84	대	224.0	224.0		
3412	중동	274	85	대	43.0	43.0	274-85	
3413	중동	274	86	대	50.0	50.0	서울시 성동구 사근동 149-38	
3414	중동	274	87	대	76.0	76.0	274-87	
3415	중동	274	88	대	163.0	163.0	274-88	
3416	중동	274	89	도	69.0	69.0		
3417	중동	274	90	대	79.0	79.0	전라북도 군산시 중동 274-90	
3418	중동	274	91	대	162.0	162.0	전라북도 군산시 죽성동 29-5	
3419	중동	274	92	대	17.0	17.0	중동 274	
3420	중동	274	93	대	36.0	36.0	서울 중구 무교동 12	
3421	중동	274	95	대	116.0	116.0	서울 중구 무교동 12	
3422	중동	274	97	대	95.0	41.0		
3423	중동	274	98	대	16.0	16.0	군산시 경암동 651-21	
3424	중동	274	99	대	161.0	161.0	274-99	
3425	중동	274	100	대	66.0	66.0	군산시 소룡동 857 그린서해맨션 101동 201호	
3426	중동	274	101	차	56.0	56.0	군산시 중동 274-315	
3427	중동	274	102	대	30.0	30.0	274-102	
3428	중동	274	103	대	23.0	23.0	289	
3429	중동	274	104	대	86.0	86.0	경기도 동두천시 지행동 270-3 지행주공아파트 205-1003	
3430	중동	274	105	대	218.0	218.0	구암동65 현대아파트 105동502호	
3431	중동	274	106	대	235.0	235.0	금암동 3-13	
3432	중동	274	107	대	31.0	31.0		
3433	중동	274	108	대	15.0	15.0		
3434	중동	274	109	대	38.0	38.0	274-109	
3435	중동	274	111	대	82.0	82.0	중동 274	
3436	중동	274	112	대	90.0	90.0	군산시 중동 274-112	
3437	중동	274	113	대	7.0	7.0		
3438	중동	274	114	대	155.0	155.0	274-114	
3439	중동	274	115	대	93.0	93.0	274-115	
3440	중동	274	116	대	30.0	2.0	전라북도군산시나운동527 나운2차현대아파트 201동 1008호	
3441	중동	274	117	대	959.0	232.0	274-47	
3442	중동	274	118	대	72.0	72.0		
3443	중동	274	119	도	7.0	7.0		
3444	중동	274	120	도	83.0	83.0		
3445	중동	274	121	대	274.0	274.0		
3446	중동	274	122	대	27.0	27.0		
3447	중동	274	123	대	92.0	92.0	274-123	
3448	중동	274	124	대	118.0	118.0	광주광역시 광산구 운남동 777-1 주공아파트 302동 1503호	
3449	중동	274	125	대	157.0	157.0	서울특별시 마포구 창전동 440 창전동현대홈타운 102-502	
3450	중동	274	127	대	60.0	60.0	옥구군 임피면 보석리483	
3451	중동	274	128	대	50.0	50.0	옥구군 임피면 보석리483	
3452	중동	274	130	대	83.0	83.0	군산시 중동 274-130	
3453	중동	274	131	대	58.0	58.0	274-131	
3454	중동	274	132	대	69.0	69.0	전라북도 군산시 금암동 139-30	
3455	중동	274	135	대	344.0	344.0	전라북도 군산시 문화동 26 삼성아파트 6-1104	
3456	중동	274	136	대	17.0	17.0	전라북도 군산시 중동 274-41	
3457	중동	274	137	대	33.0	33.0	전라북도 군산시 중동 274-41	
3458	중동	274	138	대	10.0	10.0	중동 274	
3459	중동	274	139	대	3.0	3.0	신영동 14-18	

순번	행정동	지번		지목	지적면적(m ²)	편입면적(m ²)	소유자주소	비고
		본번	부번					
3460	중동	274	140	대	7.0	7.0	신영동14-18	
3461	중동	274	149	대	93.0	93.0	금암동274-149	
3462	중동	274	150	대	360.0	359.0	서울 강남구 개포동185주공아파트605동1108호	
3463	중동	274	153	대	109.0	17.0		
3464	중동	274	154	대	116.0	85.0	금암동274-154	
3465	중동	274	167	대	182.0	60.0	금암동274-136	
3466	중동	274	168	대	96.0	2.0	전라북도 군산시 금암동 274-168	
3467	중동	274	169	대	468.0	468.0	수송동 444-33	
3468	중동	274	170	대	112.0	112.0	274	
3469	중동	274	171	대	1,088.0	1,088.0	신영동 14-3	
3470	중동	274	176	대	162.0	162.0	중동 274	
3471	중동	274	179	대	40.0	40.0	신영동 14-18	
3472	중동	274	180	대	7.0	7.0	신영동 14-18	
3473	중동	274	181	대	7.0	7.0		
3474	중동	274	182	대	175.0	175.0	경상남도 마산시 양덕동 5 경남아파트 1동 902호	
3475	중동	274	183	대	165.0	165.0	전라북도 군산시 경암동 640-7	
3476	중동	274	184	대	139.0	139.0	274-55	
3477	중동	274	185	대	76.0	76.0	274-53	
3478	중동	274	186	대	126.0	126.0	나운동1255-8현대아파트104동707호	
3479	중동	274	187	대	172.0	172.0	서울시 노원구 공릉동415-75	
3480	중동	274	188	대	86.0	86.0	274-188	
3481	중동	274	190	대	83.0	83.0	경기도 광주시 오포읍 양벌리 347 대주파크빌1차 109동 1401호	
3482	중동	274	191	대	76.0	76.0	전라북도 군산시 중동 274-191	
3483	중동	274	193	대	258.0	258.0	영동 11-2	
3484	중동	274	194	대	133.0	133.0	고흥군 봉래면 예내리 162	
3485	중동	274	195	대	121.0	121.0	전주시 덕진구 진북동 416 진북동우성아파트 120동 303호	
3486	중동	274	196	대	127.0	127.0	274-196	
3487	중동	274	197	대	159.0	159.0	산북동 3542 산북주공아파트 111동 103호	
3488	중동	274	198	대	248.0	248.0	전라북도 군산시 월명동 23-1다원클래스아파트 202동 602호	
3489	중동	274	200	도	53.0	45.0		
3490	중동	274	201	도	3,927.0	3,927.0		
3491	중동	274	202	대	347.0	347.0		
3492	중동	274	203	대	53.0	53.0	274-203	
3493	중동	274	204	도	63.0	63.0		
3494	중동	274	205	도	89.0	89.0		
3495	중동	274	207	도	33.0	33.0		
3496	중동	274	208	대	43.0	43.0	경기도 동두천시 상패동 14-11	
3497	중동	274	209	대	43.0	43.0	금암동 274-125	
3498	중동	274	210	대	43.0	43.0	금암동 274-123	
3499	중동	274	211	대	43.0	43.0	금암동 274-12	
3500	중동	274	220	대	284.0	284.0		
3501	중동	274	221	대	43.0	43.0		
3502	중동	274	222	대	136.0	136.0	중동 274	
3503	중동	274	223	대	43.0	43.0		
3504	중동	274	224	대	60.0	60.0	295-3	
3505	중동	274	225	대	76.0	76.0	중동 351	
3506	중동	274	226	대	76.0	76.0	274-243	
3507	중동	274	227	대	59.0	59.0	군산시 중동 274-118	
3508	중동	274	228	대	793.0	793.0	274-228	
3509	중동	274	229	대	70.0	70.0	274	
3510	중동	274	230	대	93.0	93.0	충청남도 당진군 합덕읍 운산리 35	
3511	중동	274	231	대	251.0	251.0	중동 274	
3512	중동	274	232	대	86.0	86.0	274-231	
3513	중동	274	233	대	96.0	96.0	명산동9-14	

순번	행정동	지번		지목	지적면적(m ²)	편입면적(m ²)	소유자주소	비고
		본번	부번					
3514	중동	274	234	대	103.0	103.0	전라북도 군산시 산북동 3589 하늘가아파트 601호	
3515	중동	274	235	대	152.0	152.0	274-235	
3516	중동	274	236	대	83.0	83.0	전라북도 군산시 경암동 647-7	
3517	중동	274	237	대	60.0	60.0	274-237	
3518	중동	274	238	대	89.0	89.0	274-238	
3519	중동	274	239	대	42.0	42.0		
3520	중동	274	240	대	89.0	89.0	전라북도 익산시 동산동 995-5 동산우남아파트 108동 103호	
3521	중동	274	241	대	43.0	43.0	전라북도 군산시 중동 270-55	
3522	중동	274	242	대	11.0	11.0	전라북도 군산시 중동 270-55	
3523	중동	274	244	대	208.0	208.0	274-244	
3524	중동	274	245	대	83.0	83.0	내초동36	
3525	중동	274	247	대	172.0	172.0	274-247	
3526	중동	274	248	대	53.0	53.0	중동 273	
3527	중동	274	249	대	122.0	122.0	274-249	
3528	중동	274	250	대	175.0	175.0	274-118	
3529	중동	274	251	대	76.0	76.0	전라남도 여수시 화장동 882 주공아파트 313-501	
3530	중동	274	252	대	76.0	76.0		
3531	중동	274	253	도	17.0	17.0		
3532	중동	274	254	대	66.0	66.0	전라북도 고창군 성내면 신대리 495-5	
3533	중동	274	255	대	76.0	76.0	274	
3534	중동	274	256	대	129.0	129.0	경암동 653-17	
3535	중동	274	257	대	60.0	60.0	273-72	
3536	중동	274	258	대	84.0	84.0		
3537	중동	274	259	대	182.0	182.0	서울강남구역삼동814	
3538	중동	274	260	대	33.0	33.0	274-319	
3539	중동	274	261	대	119.0	119.0	경기도 성남시 분당구 서현동 92 현대아파트 414동 602호	
3540	중동	274	262	대	59.0	59.0	군산시 소룡동 1323-13 동아아파트 106동 1203호	
3541	중동	274	263	대	33.0	33.0	274-263	
3542	중동	274	264	대	50.0	50.0	익산군 함열면 와리 1009	
3543	중동	274	265	대	116.0	116.0	전주시 덕진구 인후동2가 1550-5	
3544	중동	274	266	대	43.0	43.0	중동 274	
3545	중동	274	267	대	76.0	76.0	경암동 658-13	
3546	중동	274	269	대	70.0	70.0	조촌동903-2현대아파트106동401호	
3547	중동	274	270	대	15.0	15.0		
3548	중동	274	271	대	7.0	7.0	281	
3549	중동	274	272	대	136.0	131.0		
3550	중동	274	273	대	30.0	30.0	254	
3551	중동	274	274	대	86.0	86.0	254	
3552	중동	274	275	대	172.0	172.0	중동 274-275	
3553	중동	274	276	대	122.0	122.0	274-276	
3554	중동	274	277	대	83.0	83.0	269-1	
3555	중동	274	278	대	79.0	79.0	서수면 관원리 산79-1	
3556	중동	274	279	대	60.0	60.0	274-279	
3557	중동	274	280	대	56.0	56.0		
3558	중동	274	281	대	53.0	53.0		
3559	중동	274	282	대	53.0	53.0		
3560	중동	274	283	대	36.0	36.0		
3561	중동	274	284	대	43.0	43.0		
3562	중동	274	285	대	96.0	96.0	274-285	
3563	중동	274	287	대	43.0	43.0	274-287	
3564	중동	274	288	대	11.0	11.0		
3565	중동	274	289	대	60.0	60.0	274-289	
3566	중동	274	290	대	46.0	46.0	수송동69-2현대아파트105동1005호	
3567	중동	274	291	대	76.0	76.0		

순번	행정동	지번		지목	지적면적(㎡)	편입면적(㎡)	소유자주소	비고
		본번	부번					
3568	중동	274	293	도	62.0	62.0		
3569	중동	274	296	대	23.0	23.0		
3570	중동	274	305	대	47.0	47.0		
3571	중동	274	306	도	60.0	60.0		
3572	중동	274	307	도	17.0	17.0		
3573	중동	274	308	도	30.0	30.0		
3574	중동	274	309	도	152.0	152.0		
3575	중동	274	312	도	241.0	241.0		
3576	중동	274	314	대	99.0	99.0	274-314	
3577	중동	274	315	대	60.0	60.0	274-315	
3578	중동	274	316	대	350.0	350.0		
3579	중동	274	317	대	332.0	332.0		
3580	중동	274	319	대	109.0	109.0	274-319	
3581	중동	274	320	도	17.0	17.0		
3582	중동	274	321	대	63.0	63.0	336-1	
3583	중동	274	322	대	13.0	3.0	신평동1000-2	
3584	중동	274	323	대	50.0	45.0	전라북도 군산시 나운동 1525 수송금호어울림아파트 103동 1102호	
3585	중동	274	326	대	58.0	58.0	군산시 삼학동 323-7	
3586	중동	274	327	대	109.0	109.0	274-187	
3587	중동	274	328	대	93.0	93.0	군산시 중동 274-328	
3588	중동	274	329	대	139.0	139.0		
3589	중동	274	331	대	89.0	89.0	274-87	
3590	중동	274	332	대	175.0	175.0	금동 45	
3591	중동	274	333	대	167.0	167.0	경암동650-23	
3592	중동	274	334	도	83.0	83.0	전주시 완산구 남노송동 78-3	
3593	중동	274	335	대	324.0	324.0	미원동 245	
3594	중동	274	336	대	129.0	129.0	274-336	
3595	중동	274	337	대	128.0	128.0	옥산면 쌍봉리456	
3596	중동	274	339	도	42.0	42.0		
3597	중동	274	341	대	147.0	147.0	중동274-341	
3598	중동	274	342	대	164.0	164.0	전라북도 군산시 중동 274-342	
3599	중동	274	343	대	102.0	102.0	전라북도 군산시 중동 274-41	
3600	중동	274	344	대	15.0	15.0	274-284	
3601	중동	274	345	대	178.0	178.0	281	
3602	중동	274	346	대	33.0	33.0		
3603	중동	274	347	대	2.0	2.0		
3604	중동	274	348	대	35.0	35.0	부산 동래구76-13명진아파트206호	
3605	중동	274	349	도	26.0	26.0		
3606	중동	274	350	대	120.0	120.0	서울시 강남구 역삼동690-18	
3607	중동	274	351	도	27.0	27.0	274-276	
3608	중동	274	352	대	74.0	74.0	274-227	
3609	중동	274	353	도	7.0	7.0		
3610	중동	274	354	대	17.0	17.0	274-357	
3611	중동	274	355	대	61.0	61.0	274-357	
3612	중동	274	356	대	65.0	65.0	274-228	
3613	중동	274	357	대	88.0	88.0	274	
3614	중동	274	358	대	28.0	28.0	274	
3615	중동	274	359	대	167.0	167.0	신영동13-9	
3616	중동	274	360	대	63.0	63.0	조촌동910-2	
3617	중동	274	361	대	71.0	71.0	274-361	
3618	중동	274	362	대	5.0	5.0	조촌동910-2	
3619	중동	274	363	대	173.0	173.0	군산시 중동 274-363	
3620	중동	274	364	대	111.0	111.0	군산시 중동 274-364	
3621	중동	274	365	대	61.0	61.0	274-118	
3622	중동	274	366	대	88.0	88.0	군산시 나운동 45 주공영구임대아파트 403동 1009호	
3623	중동	274	367	대	67.0	67.0	274-118	
3624	중동	274	368	대	12.0	12.0		

순번	행정동	지번		지목	지적면적(㎡)	편입면적(㎡)	소유자주소	비고
		본번	부번					
3625	중동	274	369	대	127.0	127.0	274-118	
3626	중동	274	371	대	20.0	20.0	274-118	
3627	중동	274	372	대	61.0	61.0		
3628	중동	274	373	대	25.0	25.0	274-118	
3629	중동	274	374	대	236.0	236.0		
3630	중동	274	375	대	74.0	74.0	274-229	
3631	중동	274	376	대	45.0	45.0	274-376	
3632	중동	274	377	대	74.0	74.0	274-118	
3633	중동	274	378	대	9.0	9.0	군산시 경암동 651-21	
3634	중동	274	379	대	1.0	1.0		
3635	중동	274	380	대	60.0	60.0	274-380	
3636	중동	274	381	대	80.0	80.0		
3637	중동	274	382	대	41.0	41.0	274-258	
3638	중동	274	383	도	9.0	9.0	조촌동 791-1	
3639	중동	274	384	대	14.0	14.0	274-234	
3640	중동	274	385	대	42.0	42.0	274-235	
3641	중동	274	386	대	10.0	10.0		
3642	중동	274	387	대	74.0	74.0	273-64	
3643	중동	274	388	대	100.0	100.0	전라북도 군산시 소룡동 1355-13	
3644	중동	274	389	대	78.0	78.0		
3645	중동	274	390	대	563.0	563.0		
3646	중동	274	391	대	4.0	4.0		
3647	중동	274	392	대	81.0	81.0	전라북도 군산시 중동 322	
3648	중동	274	393	대	146.0	146.0	동홍남동398-5	
3649	중동	274	394	대	18.0	18.0	274-118	
3650	중동	274	395	대	71.0	71.0	옥구군 서수면 축동리624-1	
3651	중동	274	396	대	29.0	29.0	서수면 축동리624-1	
3652	중동	274	397	대	75.0	75.0	274-118	
3653	중동	274	398	대	91.0	91.0	274-118	
3654	중동	274	399	대	4.0	4.0		
3655	중동	274	400	대	33.0	33.0	서홍남동 812-4 고려타운1차아파트 3동 205호	
3656	중동	274	401	대	13.0	13.0	274-118	
3657	중동	274	402	대	75.0	75.0	동홍남동398-5	
3658	중동	274	403	대	67.0	67.0	동홍남동398-5	
3659	중동	274	404	대	36.0	36.0	274-317	
3660	중동	274	405	대	61.0	61.0		
3661	중동	274	406	대	55.0	55.0	274-406	
3662	중동	274	407	대	83.0	83.0	문화동 26 삼성아파트 5동 103호	
3663	중동	274	408	대	53.0	53.0	274-317	
3664	중동	274	409	대	14.0	14.0	274-317	
3665	중동	274	410	대	79.0	79.0	서울 강남구 대치동890-56	
3666	중동	274	411	대	81.0	81.0	274-337	
3667	중동	274	412	대	90.0	90.0	273-72	
3668	중동	274	413	대	34.0	34.0	274-118	
3669	중동	274	414	대	6.0	6.0	274-118	
3670	중동	274	415	대	20.0	20.0		
3671	중동	274	417	대	23.0	23.0	274-118	
3672	중동	274	418	도	3.0	3.0		
3673	중동	274	420	대	11.0	11.0		
3674	중동	274	421	대	122.0	122.0	273-85	
3675	중동	274	422	도	72.0	72.0		
3676	중동	274	423	도	13.0	13.0	274-118	
3677	중동	274	425	도	8.0	8.0		
3678	중동	274	427	도	564.0	564.0		
3679	중동	274	428	대	1.0	1.0		
3680	중동	274	430	대	13.0	13.0	문화동 900-25	
3681	중동	274	433	대	173.0	173.0	274-433	

순번	행정동	지번		지목	지적면적(m ²)	편입면적(m ²)	소유자주소	비고
		본번	부번					
3682	중동	274	434	도	167.0	167.0		
3683	중동	274	436	대	17.0	17.0		
3684	중동	274	439	대	173.0	173.0		
3685	중동	274	440	대	394.0	394.0		
3686	중동	274	441	도	401.0	401.0		
3687	중동	274	444	대	20.0	20.0		
3688	중동	274	450	대	2.0	2.0		
3689	중동	274	452	대	63.0	63.0		
3690	중동	274	456	대	1.0	1.0		
3691	중동	274	459	도	441.0	441.0		
3692	중동	274	463	대	2.0	2.0	274-131	
3693	중동	274	465	도	15.0	15.0	전주시 덕진구 송천동1가 605-4 한양아파트 102동 303호	
3694	중동	274	466	도	7.0	7.0	전주시 덕진구 송천동1가 605-4 한양아파트 102동 303호	
3695	중동	274	469	도	3.0	3.0		
3696	중동	274	470	도	37.0	37.0		
3697	중동	274	472	도	7.0	7.0	서울시 구로구 구로동442-55	
3698	중동	274	473	도	3.0	3.0	서울시 구로구 구로동442-55	
3699	중동	274	474	도	2.0	2.0		
3700	중동	274	475	도	63.0	63.0		
3701	중동	274	481	도	38.0	38.0		
3702	중동	274	482	도	31.0	31.0		
3703	중동	274	488	대	53.0	53.0	274-488	
3704	중동	274	489	대	3.0	3.0		
3705	중동	274	490	대	117.0	94.0		
3706	중동	274	491	대	19.0	19.0		
3707	중동	274	492	대	2.0	2.0	서울시 강남구 역삼동 814	
3708	중동	274	493	대	1.0	1.0		
3709	중동	274	494	대	21.0	21.0		
3710	중동	274	495	대	11.0	11.0		
3711	중동	274	496	대	58.0	58.0		
3712	중동	274	497	대	2.0	2.0		
3713	중동	274	498	대	2.0	2.0	289	
3714	중동	274	499	도	145.0	145.0		
3715	중동	274	501	대	4.0	4.0		
3716	중동	274	502	도	74.0	74.0		
3717	중동	274	503	도	234.0	234.0		
3718	중동	274	504	대	4.0	4.0		
3719	중동	274	506	대	39.0	39.0	274-123	
3720	중동	274	507	대	57.0	57.0	광주광역시 광산구 운남동 777-1 주공아파트 302동 1503호	
3721	중동	274	508	대	76.0	76.0		
3722	중동	274	509	대	23.0	23.0	274-131	
3723	중동	274	510	대	134.0	134.0	258	
3724	중동	274	511	대	20.0	20.0		
3725	중동	274	512	대	15.0	15.0		
3726	중동	274	513	대	103.0	103.0	274-319	
3727	중동	274	514	도	7.0	7.0	274-63	
3728	중동	275	1	대	93.0	93.0	전라북도 군산시 대야면 지경리 728-1	
3729	중동	275	3	도	56.0	56.0		
3730	중동	276	1	대	282.0	282.0	전라북도 군산시 옥도면 개야도리 14-2	
3731	중동	276	2	대	215.0	215.0	군산시 중동 276-2	
3732	중동	276	3	도	61.0	61.0		
3733	중동	276	4	대	103.0	103.0	276	
3734	중동	276	5	대	76.0	76.0	순창군 동계면 이동리247	
3735	중동	276	6	대	73.0	73.0	276-6	

순번	행정동	지번		지목	지적면적(㎡)	편입면적(㎡)	소유자주소	비고
		본번	부번					
3736	중동	277	0	대	327.0	327.0	조촌동773-8	
3737	중동	279	1	대	133.0	133.0	279-1	
3738	중동	279	3	도	89.0	89.0		
3739	중동	280	1	대	153.0	153.0	문화동 913-27	
3740	중동	280	3	도	7.0	7.0	문화동 913-27	
3741	중동	281	0	대	96.0	96.0	금암동 284-56	
3742	중동	282	1	대	160.0	160.0	282-1	
3743	중동	282	2	대	131.0	131.0	서울시 송파구 가락동 199 가락프라자아파트 7동 905호	
3744	중동	282	5	대	4.0	4.0	서울시 송파구 가락동 199 가락프라자아파트 7동 905호	
3745	중동	283	1	대	39.0	39.0		
3746	중동	283	2	대	289.0	289.0	전북 부안군 백산면 대수리576	
3747	중동	283	3	대	1.0	1.0		
3748	중동	283	4	대	2.0	2.0	전북 부안군 백산면 대수리 576	
3749	중동	286	2	전	16.0	16.0		
3750	중동	286	4	도	186.0	186.0		
3751	중동	286	5	전	7.0	7.0		
3752	중동	287	0	대	225.0	225.0	서울시 송파구 가락동 199 가락프라자아파트 7동 905호	
3753	중동	287	2	대	8.0	8.0	서울시 송파구 가락동 199 가락프라자아파트 7동 905호	
3754	중동	289	0	대	221.0	221.0	동빙정1정목284	
3755	중동	289	1	대	47.0	47.0	동빙정1정목284	
3756	중동	290	0	대	173.0	173.0	사정동 100 금호타운아파트 203동 1501호	
3757	중동	290	1	대	108.0	108.0	290-1	
3758	중동	291	0	대	403.0	403.0	내초동36	
3759	중동	291	1	대	14.0	14.0	290-1	
3760	중동	292	0	대	104.0	104.0	292	
3761	중동	293	0	대	71.0	71.0		
3762	중동	293	1	대	5.0	5.0		
3763	중동	294	1	대	86.0	86.0	군산시 중동 294-1	
3764	중동	294	2	대	115.0	115.0	서울특별시 광진구 중곡동 85-17 102호	
3765	중동	294	4	대	55.0	55.0		
3766	중동	295	1	대	43.0	43.0		
3767	중동	295	2	대	89.0	89.0		
3768	중동	295	3	대	109.0	109.0	구암동 324-14	
3769	중동	296	0	대	97.0	97.0	329-1	
3770	중동	296	1	도	217.0	217.0		
3771	중동	297	0	대	208.0	208.0	옥구군 서수면 축동리 599	
3772	중동	298	0	대	172.0	172.0	298	
3773	중동	299	1	대	198.0	198.0	개북동 3-8	
3774	중동	299	2	대	99.0	99.0	299-2	
3775	중동	299	3	대	69.0	69.0	299-3	
3776	중동	300	0	대	76.0	76.0		
3777	중동	300	1	대	122.0	122.0	300-1	
3778	중동	300	2	도	139.0	139.0		
3779	중동	300	3	대	43.0	43.0		
3780	중동	301	1	대	125.0	125.0	중동 301	
3781	중동	301	2	대	40.0	40.0	조촌동 242	
3782	중동	301	3	도	84.0	84.0		
3783	중동	301	5	대	1.0	1.0	조촌동 242	
3784	중동	302	0	대	63.0	63.0	302	
3785	중동	303	0	대	102.0	102.0	302	
3786	중동	304	1	대	156.0	156.0	304-1	
3787	중동	304	2	도	32.0	32.0		
3788	중동	305	0	대	74.0	74.0	서울 관악구 봉천동180-175세하빌라201호	
3789	중동	305	1	도	179.0	179.0		

순번	행정동	지번		지목	지적면적(㎡)	편입면적(㎡)	소유자주소	비고
		본번	부번					
3790	중동	305	2	대	7.0	7.0	전라북도 군산시 문화동 878-25	
3791	중동	306	0	대	214.0	214.0	전라북도 군산시 문화동 878-25	
3792	중동	307	0	대	21.0	21.0	339	
3793	중동	307	1	도	70.0	70.0		
3794	중동	307	2	대	7.0	7.0	중동 234	
3795	중동	307	3	대	5.0	5.0	중동 234	
3796	중동	307	4	대	8.0	8.0	중동 234	
3797	중동	308	0	대	15.0	15.0		
3798	중동	308	2	대	2.0	2.0		
3799	중동	309	1	대	97.0	97.0		
3800	중동	309	2	대	77.0	77.0		
3801	중동	309	3	대	2.0	2.0		
3802	중동	310	0	대	292.0	292.0	충청남도 연기군 조치원읍 신흥리 398 푸르지오아파트 110동 104호	
3803	중동	310	2	대	6.0	6.0	충청남도 연기군 조치원읍 신흥리 398 푸르지오아파트 110동 104호	
3804	중동	311	0	대	258.0	258.0	대전광역시 중구 문창동 10-63	
3805	중동	312	2	도	138.0	138.0		
3806	중동	313	0	대	7.0	7.0	송창동3-24 송창연립 다동202호	
3807	중동	313	1	대	49.0	49.0	서울특별시 성북구 보문동2가 180	
3808	중동	313	2	대	17.0	17.0		
3809	중동	313	6	대	1.0	1.0	송창동3-24 송창연립 다동202호	
3810	중동	313	10	대	11.0	11.0	수송동77-52	
3811	중동	314	0	대	134.0	134.0	314	
3812	중동	314	2	대	5.0	5.0	314	
3813	중동	315	0	대	5.0	5.0	314	
3814	중동	315	2	대	79.0	79.0	274-315	
3815	중동	316	0	대	154.0	154.0		
3816	중동	316	1	대	20.0	20.0	313	
3817	중동	316	2	대	2.0	2.0		
3818	중동	316	3	대	15.0	15.0		
3819	중동	316	4	대	13.0	13.0		
3820	중동	316	5	대	4.0	4.0		
3821	중동	317	1	대	27.0	27.0		
3822	중동	317	2	대	250.0	250.0	중동 317-2	
3823	중동	317	3	도	89.0	89.0		
3824	중동	317	4	대	1.0	1.0	중동 317-2	
3825	중동	318	1	대	30.0	30.0		
3826	중동	318	2	대	116.0	116.0	수송동656 동영임대아파트 101동202호	
3827	중동	319	0	대	81.0	81.0	320	
3828	중동	319	1	대	68.0	68.0	320	
3829	중동	320	0	대	76.0	76.0	320	
3830	중동	320	1	대	139.0	139.0	320	
3831	중동	321	1	대	126.0	126.0	전라북도 군산시 중동 321	
3832	중동	321	3	도	3.0	3.0	전라북도 군산시 중동 321	
3833	중동	322	0	대	96.0	96.0	322	
3834	중동	323	0	대	53.0	53.0	중동 274	
3835	중동	324	0	대	33.0	33.0	경기도 수원시 영통구 매탄동 141-10 301호	
3836	중동	325	1	대	112.0	112.0	325	
3837	중동	326	0	대	199.0	199.0	군산시 수송동 442-5 지산연립주택 다동 302호	
3838	중동	326	1	대	93.0	93.0	중동 325	
3839	중동	327	0	대	162.0	162.0	군산시 소룡동 1393-40	
3840	중동	328	1	대	149.0	149.0	중동 329-2	
3841	중동	328	2	대	76.0	76.0	중동 325	
3842	중동	329	1	대	172.0	172.0	326	
3843	중동	329	2	대	142.0	142.0	329	
3844	중동	329	3	대	99.0	99.0	329-3	
3845	중동	330	0	대	112.0	112.0	개복동 6-10	

순번	행정동	지번		지목	지적면적(m ²)	편입면적(m ²)	소유자주소	비고
		본번	부번					
3846	중동	331	1	대	11.0	11.0		
3847	중동	331	2	대	29.0	29.0		
3848	중동	331	3	대	1.0	1.0		
3849	중동	331	4	대	27.0	27.0		
3850	중동	331	5	대	75.0	75.0		
3851	중동	331	6	대	45.0	45.0	331-2	
3852	중동	331	7	대	113.0	113.0		
3853	중동	332	0	대	7.0	7.0	신영동 138	
3854	중동	332	1	대	49.0	49.0	신영동 138	
3855	중동	333	0	대	113.0	113.0	전라북도 군산시 중동 333	
3856	중동	333	2	대	73.0	73.0	전라북도 군산시 경암동 570-54	
3857	중동	333	3	대	1.0	1.0	332	
3858	중동	333	4	대	73.0	73.0	333	
3859	중동	333	5	대	15.0	15.0	전라북도 군산시 경암동 570-54	
3860	중동	333	6	대	11.0	11.0	332	
3861	중동	333	7	대	2.0	2.0	332	
3862	중동	334	0	대	112.0	112.0	군산시 수송동 33-1 제일임대아파트 103동 711호	
3863	중동	334	3	대	14.0	14.0		
3864	중동	335	0	대	132.0	132.0	옥구군 나포면 옥관리 508-4	
3865	중동	335	2	대	93.0	93.0	옥구군 나포면 옥관리 508-4	
3866	중동	336	1	대	24.0	24.0	중동 336	
3867	중동	336	2	대	79.0	79.0	전주시 덕진구 송천동2가206	
3868	중동	336	3	대	16.0	16.0	중동 336	
3869	중동	337	0	대	216.0	216.0	중동 337	
3870	중동	338	0	대	178.0	178.0	나운동 737-1,2 동신진주아파트104동408호	
3871	중동	338	1	대	9.0	9.0		
3872	중동	339	0	대	235.0	235.0	339	
3873	중동	340	0	대	142.0	142.0	339	
3874	중동	342	0	대	298.0	298.0	중동 342	
3875	중동	343	1	대	208.0	208.0	신영동 4-12	
3876	중동	343	2	대	116.0	116.0	신영동 4-12	
3877	중동	344	1	대	73.0	73.0	중동 344-1	
3878	중동	344	2	대	50.0	50.0	서울 강남구 대치동316은마아파트17동1304호	
3879	중동	345	0	대	225.0	225.0	서울특별시 관악구 봉천동 942-19. 3층 301호	
3880	중동	346	0	대	25.0	25.0		
3881	중동	346	1	대	63.0	63.0		
3882	중동	346	2	대	18.0	18.0		
3883	중동	347	2	대	12.0	12.0		
3884	중동	347	3	도	23.0	23.0		
3885	중동	347	4	대	31.0	31.0	중동 351	
3886	중동	347	5	대	10.0	10.0		
3887	중동	347	6	대	34.0	34.0		
3888	중동	347	7	대	32.0	32.0	중동 351	
3889	중동	348	0	도	24.0	24.0		
3890	중동	348	1	도	120.0	120.0		
3891	중동	348	2	대	91.0	91.0		
3892	중동	349	1	대	60.0	60.0	262	
3893	중동	349	2	대	150.0	150.0	중동 349	
3894	중동	349	3	대	36.0	36.0	289	
3895	중동	349	4	대	53.0	53.0		
3896	중동	349	5	대	13.0	13.0		
3897	중동	349	6	도	23.0	23.0		
3898	중동	349	7	대	7.0	7.0		
3899	중동	349	8	대	3.0	3.0	365	
3900	중동	350	0	대	203.0	203.0	군산시 중동 350	
3901	중동	350	2	도	24.0	24.0		

순번	행정동	지번		지목	지적면적(m ²)	편입면적(m ²)	소유자주소	비고
		본번	부번					
3902	중동	351	1	대	6.0	6.0		
3903	중동	351	2	대	63.0	63.0		
3904	중동	352	1	대	201.0	201.0	대야면 보덕리 693-2	
3905	중동	352	3	대	46.0	46.0	중동 352	
3906	중동	352	4	대	187.0	187.0	군산시 금암동 1-1	
3907	중동	352	5	대	206.0	206.0	신영동 65	
3908	중동	352	9	대	42.0	42.0		
3909	중동	353	0	대	216.0	216.0	353	
3910	중동	354	0	대	208.0	208.0	서울 영등포구 양평동 3가 90-1 거성파스텔아파트 104동 2101호	
3911	중동	354	1	대	60.0	60.0	서울 영등포구 양평동 3가 90-1 거성파스텔아파트 104동 2101호	
3912	중동	355	0	대	64.0	64.0	군산시 중동 355	
3913	중동	355	1	대	14.0	14.0	265-75	
3914	중동	355	2	대	1.0	1.0	서울시 성동구 옥수동290-16	
3915	중동	356	0	대	89.0	89.0	356-2	
3916	중동	356	1	대	155.0	155.0	356-1	
3917	중동	356	2	대	71.0	71.0	356	
3918	중동	356	3	대	18.0	18.0	경기도 안양시 동안구 호계동1053-4목련아파트801동302호	
3919	중동	357	0	대	73.0	73.0	경기도 안양시 동안구 호계동1053-4목련아파트801동302호	
3920	중동	358	0	대	175.0	175.0	358	
3921	중동	359	0	대	56.0	56.0	중동 359	
3922	중동	360	0	대	76.0	76.0	중동361-1	
3923	중동	361	1	대	132.0	132.0	중동 361-1	
3924	중동	361	2	대	79.0	79.0		
3925	중동	361	3	대	40.0	40.0	중동 361	
3926	중동	361	4	대	106.0	106.0	361-8	
3927	중동	361	5	대	50.0	50.0	중동 361	
3928	중동	361	6	대	36.0	36.0		
3929	중동	361	7	대	20.0	20.0	361-8	
3930	중동	361	8	대	36.0	36.0	중동 361-8	
3931	중동	362	1	대	89.0	89.0	362-1	
3932	중동	362	3	대	73.0	73.0	군산시 중동 349	
3933	중동	362	4	대	100.0	100.0	362-4	
3934	중동	362	6	대	24.0	24.0	중동 362-6	
3935	중동	362	8	대	36.0	36.0		
3936	중동	362	9	대	40.0	40.0	363-1	
3937	중동	362	10	도	12.0	12.0	362-4	
3938	중동	362	11	도	9.0	9.0	중동 362-6	
3939	중동	363	1	대	30.0	30.0	363-1	
3940	중동	363	2	도	3.0	3.0	서울 동대문구 이문동 326-25호	
3941	중동	0	9763	가		1,007.0		
3942	중앙로2가	1	0	대	556.0	556.0	김포시 양촌면 마산리 298	
3943	중앙로2가	1	1	대	361.0	345.0	중2동 1-1	
3944	중앙로2가	1	2	도	80.6	7.3		
3945	중앙로2가	1	3	대	72.7	72.7	익산시 춘포면 천서리 406	
3946	중앙로2가	1	4	대	42.5	42.5	서울특별시 중구 신당동 840 현대아파트 1동 1001호	
3947	중앙로2가	1	8	도	3.8	3.8	서울특별시 중구 신당동 840 현대아파트 1동 1001호	
3948	중앙로2가	2	3	대	325.3	325.3	2-3	
3949	중앙로2가	2	4	대	132.2	31.3	대전 서구 가장동 55 나르매아파트 101동 701호	
3950	중앙로2가	2	6	대	71.4	71.4	경장동 518-7	
3951	중앙로2가	5	0	대	76.0	76.0	군산시 나운동 755-8 장미맨션 403호	
3952	중앙로2가	5	3	대	218.0	218.0	군산시 구암동 65 현대아파트 108동 1402호	
3953	중앙로2가	5	5	대	330.0	330.0	군산시 나운동 755-8 장미맨션 403호	
3954	중앙로2가	5	6	대	205.0	205.0	김포시 양촌면 마산리 298	

순번	행정동	지번		지목	지적면적(m ²)	편입면적(m ²)	소유자주소	비고
		본번	부번					
3955	중앙로2가	6	0	대	175.0	175.0	경기도 용인시 수지구 상현동 838 상현마을동일스위트아파트 265동 1704호	
3956	중앙로2가	6	1	대	333.2	333.2	전라북도 군산시 중앙로2가 6-1	
3957	중앙로2가	6	3	대	10.6	10.6	대명동 138	
3958	중앙로2가	7	0	대	122.0	122.0	창성동 106	
3959	중앙로2가	7	1	대	152.0	152.0	7-1	
3960	중앙로2가	7	2	도	99.2	99.2		
3961	중앙로2가	7	5	대	102.5	102.5	7-5	
3962	중앙로2가	7	6	대	53.0	53.0	미원동 293	
3963	중앙로2가	8	1	도	24.0	24.0		
3964	중앙로2가	8	2	도	119.0	119.0	중1가 7	
3965	중앙로2가	8	4	대	86.0	86.0	중앙로2가 8-4	
3966	중앙로2가	8	6	대	198.3	198.3	중2동 8	
3967	중앙로2가	8	7	대	94.8	94.8	군산시 경암동 651-17	
3968	중앙로2가	8	8	대	88.0	88.0	전라북도군산시중앙로2가 8-8	
3969	중앙로2가	8	9	대	1.1	1.1	군산시 경암동 651-17	
3970	중앙로2가	8	10	대	7.9	7.9	전라북도군산시중앙로2가 8-8	
3971	중앙로2가	9	1	대	76.0	76.0	경기도안양시만안구안양동437-3 205호	
3972	중앙로2가	9	2	도	282.0	282.0		
3973	중앙로2가	9	5	대	201.0	201.0	조촌동491 삼성아파트 1동907호	
3974	중앙로2가	9	6	대	4.0	4.0	서울 영등포구 여의도동 23-2	
3975	중앙로2가	9	8	대	132.0	132.0	전라북도 완주군 운주면 장선리 425	
3976	중앙로2가	9	9	대	17.0	17.0	전라북도 완주군 운주면 장선리 425	
3977	중앙로2가	10	0	대	179.0	179.0	광주시 서구 화정동 777-44	
3978	중앙로2가	10	3	대	46.9	46.9	서울 영등포구 여의도동 23-2	
3979	중앙로2가	10	5	대	13.0	13.0	광주시 서구 화정동 777-44	
3980	중앙로2가	11	0	대	119.0	119.0	중앙로2가11	
3981	중앙로2가	11	2	대	111.4	111.4	서울 영등포구 여의도동 23-2	
3982	중앙로2가	11	4	대	49.6	49.6	서울 영등포구 여의도동 23-2	
3983	중앙로2가	12	1	중	1,335.5	1,335.5	12-4	
3984	중앙로2가	12	2	도	335.9	335.9		
3985	중앙로2가	12	4	대	68.8	68.8	삼학동 315-27	
3986	중앙로2가	12	6	대	291.0	291.0	경기도 고양시 덕양구 행신동 643-4 동문아파트 101호	
3987	중앙로2가	12	7	대	69.0	69.0	오룡동 939-27	
3988	중앙로2가	13	0	대	79.0	79.0	오룡동 939-27	
3989	중앙로2가	13	2	도	56.2	56.2	중앙로1가 44-6	
3990	중앙로2가	14	0	대	898.4	898.4	서울 종로구 신문로1가 226	
3991	중앙로2가	14	1	대	225.0	225.0	오룡동 939-27	
3992	중앙로2가	14	2	대	64.8	64.8	개정면 발산리85-7	
3993	중앙로2가	14	3	대	15.9	15.9		
3994	중앙로2가	15	2	도	1,082.0	1,077.0		
3995	중앙로2가	15	4	대	897.2	897.2	서울특별시 용산구 이태원동 729 남산대림아파트 110동 304호	
3996	중앙로2가	15	5	대	740.5	740.5	개복동 13-1	
3997	중앙로2가	15	6	도	9.9	9.9		
3998	중앙로2가	15	8	대	505.6	505.6	서울 영등포구 여의도동 23-2	
3999	중앙로2가	15	9	대	43.0	43.0	전라북도 군산시 평화동 113-2	
4000	중앙로2가	15	10	대	17.0	17.0	평화동 113	
4001	중앙로2가	15	11	대	26.0	26.0	평화동 158	
4002	중앙로2가	15	12	대	609.5	609.5	서울 영등포구 여의도동 23-2	

순번	행정동	지번		지목	지적면적(m ²)	편입면적(m ²)	소유자주소	비고
		본번	부번					
4003	중앙로2가	16	0	대	284.0	284.0	서울시 성북구 정능동 406-38	
4004	중앙로2가	16	1	대	667.3	583.0	서울특별시 용산구 이태원동 729 남산대림아파트 110동 304호	
4005	중앙로2가	16	9	대	13.0	13.0	인천직할시 북구 정천동 37-8	
4006	중앙로2가	17	0	대	179.0	179.0	평화동114	
4007	중앙로2가	18	0	대	69.0	69.0	조촌동775-10	
4008	중앙로2가	18	4	대	40.0	40.0	평화동114	
4009	중앙로2가	18	6	대	10.0	10.0	평화동 158	
4010	중앙로2가	18	7	대	10.0	10.0	평화동 158	
4011	중앙로2가	18	8	도	61.8	24.4		
4012	중앙로2가	19	3	대	66.0	66.0	중2동 19-1	
4013	중앙로2가	19	4	대	43.0	43.0	서울시 성북구 정능동 406-38	
4014	중앙로2가	20	0	대	116.0	116.0	선양동 243-7	
4015	중앙로2가	20	3	대	60.0	60.0	중2동 19-1	
4016	중앙로2가	20	4	대	30.0	30.0	선양동 243-7	
4017	중앙로2가	20	5	대	165.0	165.0	중앙로2가 19-1	
4018	중앙로2가	20	6	대	79.0	79.0	선양동 243-7	
4019	중앙로2가	21	2	대	382.2	382.2	서울 종로구 평창동 409-4	
4020	중앙로2가	21	3	대	2.0	1.4	전주시 서노송동 656-4	
4021	중앙로2가	21	4	대	6.6	6.6	영화동 15	
4022	중앙로2가	21	5	대	93.0	93.0	부산시 사하구 괴정동 922 한우아파트 2동 104호	
4023	중앙로2가	21	6	대	137.0	137.0	평화동154-3	
4024	중앙로2가	21	7	대	18.0	18.0	5-20	
4025	중앙로2가	22	2	대	13.2	13.2	영화동 15	
4026	중앙로2가	23	0	대	188.4	188.4	인천광역시 중구 항동7가27-107비취맨션2동112호	
4027	중앙로2가	24	0	대	125.6	125.6	서울특별시 중구 다동 33	
4028	중앙로2가	24	1	대	185.0	185.0	부산시사하구괴정동922한우아파트2동104호	
4029	중앙로2가	24	2	대	89.0	89.0	전라북도 군산시 옥구읍 어은리 500	
4030	중앙로2가	24	3	대	89.0	89.0		
4031	중앙로2가	25	1	대	42.0	42.0	나운동527나운2차현대아파트201동701호	
4032	중앙로2가	25	2	대	82.6	82.6	서울 용산구 한남동 775-2 힐탑트레저 2동 405호	
4033	중앙로2가	25	8	대	26.4	26.4	중앙로2가 24	
4034	중앙로2가	25	10	대	52.9	50.7		
4035	중앙로2가	25	11	대	201.7	201.7	서울 용산구 이태원동 729 남산대림아파트 110동 304호	
4036	중앙로2가	25	15	대	12.2	12.2	서울특별시 강북구 미아동 791-375	
4037	중앙로2가	25	16	대	30.4	30.4	나운동 555-1	
4038	중앙로2가	25	17	대	66.1	66.1	나운동 555-1	
4039	중앙로2가	25	21	대	55.9	55.9	서울특별시 강북구 미아동 791-375	
4040	중앙로2가	25	22	대	3.0	3.0	서울특별시 강북구 미아동 791-375	
4041	중앙로2가	25	23	대	136.0	136.0		
4042	중앙로2가	25	24	대	149.0	149.0	25-24	
4043	중앙로2가	25	25	도	40.0	40.0	중2동 가25	
4044	중앙로2가	25	26	도	43.0	43.0		
4045	중앙로2가	25	27	대	36.0	36.0	평화동 154	
4046	중앙로2가	25	28	대	7.0	7.0	25-24	
4047	중앙로2가	26	0	대	211.6	211.6	중앙로2가25	
4048	중앙로2가	26	1	대	192.0	192.0	1-26	
4049	중앙로2가	26	2	대	221.0	221.0	2-26	
4050	중앙로2가	27	1	대	66.1	66.1	천안시 대흥동 20-4	
4051	중앙로2가	27	2	대	77.0	77.0	2-27	
4052	중앙로2가	27	3	대	99.2	99.2	천안시대흥동20-4	
4053	중앙로2가	27	4	대	5.6	5.6	중2동 27	
4054	중앙로2가	28	0	대	99.2	99.2	천안시대흥동20-4	
4055	중앙로2가	29	1	대	6.6	6.6	군산시 영동 47-2	

순번	행정동	지번		지목	지적면적(m ²)	편입면적(m ²)	소유자주소	비고
		본번	부번					
4056	중앙로2가	29	2	대	110.3	110.3	영동 47-2	
4057	중앙로2가	29	3	대	6.0	6.0	중2동 29	
4058	중앙로2가	29	4	대	2.4	2.4	영동 47-2	
4059	중앙로2가	56	3	학	8,696.0	8,696.0		
4060	중앙로2가	56	4	도	33.0	33.0		
4061	중앙로2가	56	10	도	225.0	225.0		
4062	중앙로2가	58	8	도	53.0	53.0		
4063	중앙로2가	62	0	도	112.0	112.0		
4064	중앙로2가	63	1	대	43.0	43.0	63-3	
4065	중앙로2가	63	2	대	17.0	17.0	63	
4066	중앙로2가	63	3	대	50.0	50.0	문화동 775	
4067	중앙로2가	63	4	대	17.0	17.0	대전광역시 서구 둔산동 1383 햇님아파트 1-102	
4068	중앙로2가	65	3	대	69.0	69.0		
4069	중앙로2가	67	1	대	7.0	7.0	평화동 65-33	
4070	중앙로2가	67	2	대	268.0	268.0	평화동 65-33	
4071	중앙로2가	67	3	대	198.0	198.0	대전광역시 서구 둔산동 1383 햇님아파트 1-102	
4072	중앙로2가	68	2	대	116.0	116.0	평화동65-33	
4073	중앙로2가	71	0	대	145.0	145.0	동홍남동407-40	
4074	중앙로2가	72	0	대	106.0	106.0	인천광역시 연수구 선학동 402-11 장봉주택 104호	
4075	중앙로2가	73	0	대	185.0	185.0	둔율동151-42	
4076	중앙로2가	74	0	대	136.0	136.0	경기도 의정부시 신곡동 353-54 현대하이츠빌라 바동 102호	
4077	중앙로2가	75	1	대	60.0	60.0	평화동 115	
4078	중앙로2가	75	3	대	73.0	73.0	서울특별시 금천구 독산동 1031-3	
4079	중앙로2가	75	4	대	119.0	119.0	93-1	
4080	중앙로2가	76	1	대	112.0	112.0	중2동 76	
4081	중앙로2가	76	2	대	228.0	228.0	76-2	
4082	중앙로2가	76	3	대	231.0	231.0	옥구군 옥산면 옥산리325	
4083	중앙로2가	77	1	대	288.0	288.0	대전시 대덕구 오정동635-1신동아아파트7동1106호	
4084	중앙로2가	77	2	대	109.0	109.0	부천시 원미구 상동 425-9	
4085	중앙로2가	78	2	대	243.0	243.0	78-2	
4086	중앙로2가	78	3	대	374.0	374.0	147-4	
4087	중앙로2가	78	4	도	2.0	2.0	76-3	
4088	중앙로2가	79	0	대	145.0	145.0	79	
4089	중앙로2가	80	2	대	175.0	175.0	서울 송파구 방이동 89 올림픽션수,기자촌아파트 303동 701호	
4090	중앙로2가	80	3	도	175.0	175.0		
4091	중앙로2가	80	4	대	226.0	226.0	경기도 안양시 동안구 평촌동75-2 인덕원대우아파트 103동1402호	
4092	중앙로2가	80	8	대	13.0	13.0	4가 80-4	
4093	중앙로2가	80	9	대	132.0	132.0	서울특별시 강남구 대치동 888 대치아이파크 104동 2003호	
4094	중앙로2가	81	1	도	1,164.0	1,164.0		
4095	중앙로2가	81	2	대	112.0	112.0	전라북도 군산시 나운동 155-10 동신아파트 103동 402호	
4096	중앙로2가	81	3	대	96.0	96.0	전라북도 군산시 나운동 155-10 동신아파트 103동 402호	
4097	중앙로2가	81	4	대	89.0	89.0	서울송파신천동20-4진주아파트15동505호	
4098	중앙로2가	81	6	대	102.0	102.0	중2동 81-6	
4099	중앙로2가	81	7	대	99.0	99.0	중2동 81-6	
4100	중앙로2가	82	3	대	274.0	274.0	중2동 82	
4101	중앙로2가	82	4	대	63.0	63.0	서울 서대문구 북가좌동 168-32 1층 103호	
4102	중앙로2가	82	5	대	89.0	89.0	82-5	
4103	중앙로2가	82	6	대	94.0	94.0	144	
4104	중앙로2가	82	10	대	25.0	25.0	광양시 금호동 825 초원아파트 3동 204호	

순번	행정동	지번		지목	지적면적(㎡)	편입면적(㎡)	소유자주소	비고
		본번	부번					
4105	중앙로2가	84	1	대	73.0	73.0		
4106	중앙로2가	84	2	대	33.0	33.0	82-5	
4107	중앙로2가	84	4	대	33.0	33.0	문화동 889-30	
4108	중앙로2가	85	1	대	89.0	89.0	나운동831 주공2아파트 9동407호	
4109	중앙로2가	85	2	대	30.0	30.0	옥구군 옥구읍 상평리 672	
4110	중앙로2가	85	3	대	20.0	20.0	중2동 85-3	
4111	중앙로2가	86	1	대	56.0	56.0	문화동 889-30	
4112	중앙로2가	86	2	대	3.0	3.0		
4113	중앙로2가	87	1	대	50.0	50.0	군산시 중앙로 2가 87-1	
4114	중앙로2가	88	0	대	195.0	195.0	성남시 분당구 이매동 110 이매촌 907동 401호	
4115	중앙로2가	89	1	대	1,236.0	1,236.0	서울특별시 중구 회현동1가 203	
4116	중앙로2가	90	1	도	111.0	111.0		
4117	중앙로2가	90	3	도	145.0	145.0		
4118	중앙로2가	92	1	도	75.0	75.0		
4119	중앙로2가	92	2	대	93.0	93.0	전라북도 군산시 중앙로2가 92-2	
4120	중앙로2가	92	3	대	132.0	132.0	서울 강서구 염창동 266-6	
4121	중앙로2가	92	4	대	36.0	36.0	101	
4122	중앙로2가	92	5	대	50.0	50.0	중앙로2가92-4	
4123	중앙로2가	93	1	대	93.0	93.0	노트케로라이나주 드들레시 얼터넷 남부 117가 유에스하이웨이 4006	
4124	중앙로2가	93	2	대	113.0	113.0	전라북도 군산시 중앙로2가 93-2	
4125	중앙로2가	94	1	대	13.0	13.0	전라북도 군산시 중앙로2가 93-2	
4126	중앙로2가	94	2	대	60.0	60.0	94-2	
4127	중앙로2가	95	0	대	30.0	30.0	경남 밀양군 삼랑진읍 안테리 402	
4128	중앙로2가	96	2	대	33.0	33.0	경남 밀양군 삼랑진읍 안테리 402	
4129	중앙로2가	96	6	대	126.0	126.0	군산시 중앙로 2가 96-6	
4130	중앙로2가	96	7	대	133.0	133.0	중앙로2가96-7	
4131	중앙로2가	96	8	대	111.0	111.0	군산시 나운동 345 롯데아파트 106-503	
4132	중앙로2가	97	0	대	116.0	116.0	인천광역시 계양구 효성동 21-11 현대아파트 104동 1606호	
4133	중앙로2가	98	0	대	126.0	126.0	익산시 영등동682동신아파트109동602호	
4134	중앙로2가	99	0	대	200.0	200.0	99-1	
4135	중앙로2가	99	1	대	321.0	321.0	99-1	
4136	중앙로2가	100	0	대	10.0	10.0	노트케로라이나주 드들레시 얼터넷 남부117가 유에스하이웨이 4006	
4137	중앙로2가	101	0	대	99.0	99.0	노트케로라이나주 드들레시 얼터넷 남부117가 유에스하이웨이 4006	
4138	중앙로2가	102	0	대	152.0	152.0	노트케로라이나주 드들레시 얼터넷 남부117가 유에스하이웨이 4006	
4139	중앙로2가	103	0	대	159.0	159.0	노트케로라이나주 드들레시 얼터넷 남부117가 유에스하이웨이 4006	
4140	중앙로2가	103	1	대	43.0	43.0	중앙로2가 99	
4141	중앙로2가	103	2	대	13.0	13.0		
4142	중앙로2가	103	3	대	17.0	17.0	경남 밀양군 삼랑진읍 안테리 402	
4143	중앙로2가	104	0	대	278.0	278.0	104	
4144	중앙로2가	104	1	대	73.0	73.0	노트케로라이나주 드들레시 얼터넷 남부117가 유에스하이웨이 4006	
4145	중앙로2가	106	2	대	30.0	30.0	중2동 106	
4146	중앙로2가	106	3	대	34.0	34.0	106-2	
4147	중앙로2가	107	1	대	152.0	152.0	107-2	
4148	중앙로2가	107	2	대	159.0	159.0	평화동 156	
4149	중앙로2가	107	3	대	13.0	13.0	107-2	
4150	중앙로2가	108	0	대	298.0	298.0	107-2	
4151	중앙로2가	109	1	대	10.0	10.0		
4152	중앙로2가	109	2	도	46.0	46.0		
4153	중앙로2가	109	3	대	50.0	50.0	평화동 108	
4154	중앙로2가	109	4	대	79.0	79.0	전라북도 군산시 중앙로2가 81-2	
4155	중앙로2가	110	3	대	212.0	212.0	전라북도 군산시 소룡동 1010 성원상떼빌아파트 104동 1106호	

순번	행정동	지번		지목	지적면적(m ²)	편입면적(m ²)	소유자주소	비고
		본번	부번					
4156	중앙로2가	111	1	대	410.0	410.0	111-1	
4157	중앙로2가	111	2	도	4,152.0	4,152.0		
4158	중앙로2가	111	3	대	96.0	96.0	111-3	
4159	중앙로2가	111	4	대	238.0	238.0	중2동 135	
4160	중앙로2가	111	5	대	608.0	608.0	나운동527나운2차현대아파트203동201호	
4161	중앙로2가	112	1	대	134.0	134.0	장미동 1-40	
4162	중앙로2가	112	3	대	33.0	33.0	112	
4163	중앙로2가	112	4	대	213.0	213.0	군산시 대명동 185-4	
4164	중앙로2가	112	5	중	301.0	301.0	군산시 대명동 185-4	
4165	중앙로2가	112	6	대	43.0	43.0	송풍동 974	
4166	중앙로2가	112	7	대	53.0	53.0	군산시 중앙로 2가 112-7	
4167	중앙로2가	112	9	대	9.0	9.0	장미동 1-40	
4168	중앙로2가	112	10	도	78.0	78.0		
4169	중앙로2가	113	0	주	771.0	771.0	서울 중구 을지로1가 101-1	
4170	중앙로2가	113	6	중	1,506.0	1,506.0	군산시 대명동 185-4	
4171	중앙로2가	113	8	대	22.0	22.0	서울 중구 을지로1가 101-1	
4172	중앙로2가	115	1	대	96.0	96.0	전라북도 군산시 중앙로2가 115-1	
4173	중앙로2가	115	2	대	96.0	96.0	중2동 115	
4174	중앙로2가	116	1	대	33.0	33.0	서울 중구 을지로1가 101-1	
4175	중앙로2가	117	1	도	63.0	63.0		
4176	중앙로2가	118	1	대	68.0	68.0	118-1	
4177	중앙로2가	119	1	대	238.0	238.0	119-1	
4178	중앙로2가	119	5	대	185.0	185.0	나운동345롯데아파트106동403호	
4179	중앙로2가	119	6	대	116.0	116.0	119-6	
4180	중앙로2가	119	8	대	32.0	32.0	나운동345롯데아파트106동403호	
4181	중앙로2가	119	9	도	35.0	35.0	79	
4182	중앙로2가	120	3	대	238.0	238.0	전라북도 군산시 수송동 1525 수송금호여울림아파트 106동 2005호	
4183	중앙로2가	120	4	대	251.0	251.0	전라북도 군산시 소룡동 1010 성원상떼빌아파트 104-805	
4184	중앙로2가	120	5	대	202.0	202.0	서울강동구둔촌동 546 신성은하수아파트 101동 709호	
4185	중앙로2가	120	6	대	205.0	205.0	120-6	
4186	중앙로2가	121	1	대	324.0	324.0	전라북도 군산시 중앙로2가 121-1	
4187	중앙로2가	121	2	도	2.0	2.0	장재동 121	
4188	중앙로2가	122	1	대	215.0	215.0	122-1	
4189	중앙로2가	123	1	대	311.0	311.0	중2동 123-1	
4190	중앙로2가	123	2	대	116.0	116.0	구암동65현대아파트108동1004호	
4191	중앙로2가	123	4	대	185.0	185.0	123-4	
4192	중앙로2가	123	5	대	139.0	139.0	123-4	
4193	중앙로2가	124	1	대	73.0	73.0	둔율동 186-56	
4194	중앙로2가	124	3	대	36.0	36.0	중2동 123-1	
4195	중앙로2가	124	4	대	83.0	83.0	대전광역시 서구 만년동 161 1층	
4196	중앙로2가	125	2	대	49.0	49.0	전라북도 군산시 수송동 33-1 수송동제일아파트 103동 1014호	
4197	중앙로2가	125	3	대	216.0	216.0	군산시 중앙로 2가 118-1	
4198	중앙로2가	125	4	대	202.0	202.0	125-4	
4199	중앙로2가	126	0	대	132.0	132.0	126	
4200	중앙로2가	126	3	도	33.0	33.0		
4201	중앙로2가	126	4	대	552.0	552.0	용인시 수지구 성북동 155 성동마을엘지빌리지1차 106동 1301호	
4202	중앙로2가	126	5	도	26.0	26.0	서울시 용산구 서빙고동241-21 신동아아파트11동302호	
4203	중앙로2가	127	3	대	17.0	17.0	중앙로1가22-16	

순번	행정동	지번		지목	지적면적(m ²)	편입면적(m ²)	소유자주소	비고
		본번	부번					
4204	중앙로2가	128	3	대	274.0	274.0	서울시 강남구 도곡동56주공아파트302동703호	
4205	중앙로2가	128	5	대	92.0	92.0	서울시 강남구 도곡동56주공아파트302동703호	
4206	중앙로2가	128	6	도	379.0	379.0		
4207	중앙로2가	129	1	도	49.0	49.0		
4208	중앙로2가	129	3	대	176.0	176.0	군산시 평화동 105-5	
4209	중앙로2가	130	0	대	699.0	699.0	군산시 평화동 105-5	
4210	중앙로2가	130	1	도	21.0	21.0	서울 중구 남대문로2가 9-1	
4211	중앙로2가	131	2	대	86.0	86.0	군산시 평화동 105-5	
4212	중앙로2가	132	1	도	27.0	27.0		
4213	중앙로2가	132	2	대	10.0	10.0		
4214	중앙로2가	133	1	대	20.0	20.0	중앙로1가22-16	
4215	중앙로2가	133	2	도	261.0	261.0		
4216	중앙로2가	133	3	대	671.0	671.0	133-3	
4217	중앙로2가	133	4	대	3.0	3.0	중앙로1가22-16	
4218	중앙로2가	133	6	대	119.0	119.0	개복동 13-1	
4219	중앙로2가	133	7	대	119.0	119.0	군산시 개복동 13-1	
4220	중앙로2가	133	8	대	294.0	294.0	군산시 개복동 13-1	
4221	중앙로2가	133	9	대	283.0	283.0	군산시 개복동 13-1	
4222	중앙로2가	134	1	대	62.0	62.0	109-6나운4차현대아파트404동1104호	
4223	중앙로2가	134	2	종	780.0	780.0	40556	
4224	중앙로2가	134	3	대	374.0	374.0	군산시 개복동 13-1	
4225	중앙로2가	134	4	대	89.0	89.0	134-4	
4226	중앙로2가	134	5	대	50.0	50.0	군산시 개복동 13-1	
4227	중앙로2가	134	6	대	56.0	56.0	군산시 개복동 13-1	
4228	중앙로2가	134	7	대	66.0	66.0	군산시 개복동 13-1	
4229	중앙로2가	134	8	도	135.0	135.0	전라북도 군산시 개복동 13-1	
4230	중앙로2가	134	9	대	86.0	86.0	전라북도 군산시 개복동 13-1	
4231	중앙로2가	134	10	대	162.0	162.0	개복동13-1	
4232	중앙로2가	134	11	대	50.0	50.0	134-11	
4233	중앙로2가	134	12	대	44.0	44.0		
4234	중앙로2가	134	18	도	14.0	14.0	전라북도 군산시 개복동 13-1	
4235	중앙로2가	134	19	도	16.0	16.0	전라북도 군산시 개복동 13-1	
4236	중앙로2가	135	1	대	221.0	221.0	40556	
4237	중앙로2가	135	2	학	8,041.0	5,946.0	중앙로2가135	
4238	중앙로2가	138	1	대	2,117.0	2,117.0		
4239	중앙로2가	139	0	대	793.0	793.0	서울 양천구 목동902목동신시가지아파트222동706호	
4240	중앙로2가	140	3	도	64.0	64.0		
4241	중앙로2가	140	7	대	324.0	324.0	서울시 서초구 방배동775-1삼호아파트14동706호	
4242	중앙로2가	140	8	대	6,307.0	6,307.0		
4243	중앙로2가	140	10	대	388.0	388.0	전라북도 군산시 중앙로2가 140-10	
4244	중앙로2가	140	12	도	446.0	446.0		
4245	중앙로2가	141	1	도	66.0	66.0		
4246	중앙로2가	141	2	도	50.0	50.0		

순번	행정동	지번		지목	지적면적(m ²)	편입면적(m ²)	소유자주소	비고
		본번	부번					
4247	중앙로2가	141	3	대	218.0	218.0	중앙로2가 141	
4248	중앙로2가	141	4	대	369.0	369.0	141-4	
4249	중앙로2가	141	6	대	20.0	20.0	141-7	
4250	중앙로2가	141	7	대	179.0	179.0	중2동 141-7	
4251	중앙로2가	141	9	대	40.0	40.0	중2가 141-7	
4252	중앙로2가	141	10	대	17.0	17.0	141-7	
4253	중앙로2가	141	12	대	355.0	355.0	군산시 중앙로 2가 141-12	
4254	중앙로2가	142	1	도	172.0	172.0		
4255	중앙로2가	143	1	대	36.0	36.0	중앙로2가 141	
4256	중앙로2가	143	4	대	40.0	40.0	144	
4257	중앙로2가	143	7	대	26.0	26.0		
4258	중앙로2가	143	8	도	46.0	46.0		
4259	중앙로2가	144	0	대	169.0	169.0	144	
4260	중앙로2가	144	1	도	343.8	343.8		
4261	중앙로2가	145	0	학	9,720.0	9,720.0		
4262	중앙로2가	145	3	도	598.0	596.0		
4263	중앙로2가	145	4	학	150.0	150.0		
4264	중앙로2가	146	1	도	873.0	873.0		
4265	중앙로2가	146	2	도	21.0	21.0		
4266	중앙로2가	146	3	대	150.0	150.0	산북동 169	
4267	중앙로2가	146	6	도	7.0	7.0		
4268	중앙로2가	146	7	도	185.0	185.0		
4269	중앙로2가	147	1	대	288.0	288.0	서울 강남구 개포동187주공아파트501동904호	
4270	중앙로2가	147	2	도	194.0	194.0		
4271	중앙로2가	147	3	도	248.0	248.0		
4272	중앙로2가	147	4	대	436.0	436.0	전라북도 군산시 중앙로2가 147-4	
4273	중앙로2가	147	6	대	129.0	129.0	147-6	
4274	중앙로2가	147	7	도	26.0	26.0	147-6	
4275	중앙로2가	148	0	대	129.0	129.0	전라북도 군산시 중앙로2가 147-4	
4276	중앙로2가	149	1	대	175.0	175.0	중앙로3가57-5	
4277	중앙로2가	150	1	대	184.0	184.0	군산시 중앙로2가 150-1	
4278	중앙로2가	152	2	도	40.0	40.0		
4279	중앙로2가	152	3	도	3.0	3.0		
4280	중앙로2가	153	4	도	7.0	7.0		
4281	중앙로2가	154	2	도	132.0	132.0		
4282	중앙로2가	154	3	도	2,027.0	2,027.0		
4283	중앙로2가	154	4	대	26.0	26.0	78-2	
4284	중앙로2가	155	0	도	466.0	466.0		
4285	중앙로2가	156	0	학	585.0	585.0		
4286	중앙로2가	156	1	도	149.0	149.0		
4287	중앙로2가	157	0	도	60.0	60.0		
4288	중앙로3가	27	1	대	93.0	93.0	중동 230-6	
4289	중앙로3가	27	2	대	142.0	142.0	삼학동 789-12	
4290	중앙로3가	27	3	대	76.0	76.0	나온동155-5 대우아파트 102동101호	
4291	중앙로3가	27	4	대	40.0	40.0	장미동8-2	
4292	중앙로3가	27	5	대	145.0	145.0	중동230-6	
4293	중앙로3가	28	1	대	145.0	145.0		
4294	중앙로3가	28	2	대	76.0	76.0	장미동8-2	
4295	중앙로3가	28	4	대	145.0	145.0	5-30	
4296	중앙로3가	29	1	대	73.0	73.0		
4297	중앙로3가	29	2	대	99.0	99.0	전라북도 군산시 옥산면 옥산리 27-5	
4298	중앙로3가	29	3	대	215.0	215.0	경상북도 경주시 외동읍 입실리 884-1 삼아맨션2차-715	
4299	중앙로3가	29	4	대	17.0	17.0	중3동 53	
4300	중앙로3가	30	1	대	10.0	10.0	중3동 53	
4301	중앙로3가	30	2	대	50.0	50.0		
4302	중앙로3가	30	3	대	155.0	155.0		

순번	행정동	지번		지목	지적면적(m ²)	편입면적(m ²)	소유자주소	비고
		본번	부번					
4303	중앙로3가	30	4	대	46.0	46.0		
4304	중앙로3가	30	5	대	79.0	79.0	5-30	
4305	중앙로3가	30	6	대	66.0	66.0	전남 고흥군 두원면 성두리 산11-2	
4306	중앙로3가	31	1	대	159.0	159.0	32-1	
4307	중앙로3가	31	2	대	33.0	33.0	32-1	
4308	중앙로3가	31	3	대	116.0	116.0	32-1	
4309	중앙로3가	31	4	대	102.0	102.0	32-1	
4310	중앙로3가	32	1	대	26.0	26.0	32-1	
4311	중앙로3가	32	2	대	234.0	234.0	충청남도 태안군 안면읍 승언리 1059-3	
4312	중앙로3가	32	4	대	93.0	93.0	33-1	
4313	중앙로3가	32	6	대	40.0	40.0	32-1	
4314	중앙로3가	33	1	대	132.0	132.0	33-1	
4315	중앙로3가	33	2	도	212.0	212.0		
4316	중앙로3가	33	4	대	347.0	347.0	부산 해운대구 좌동 1398 엘지해운대아파트 102동 1101호	
4317	중앙로3가	34	3	대	149.0	149.0	전라북도 군산시 나운동 155-6 롯데아파트 303동 301호	
4318	중앙로3가	35	1	대	20.0	20.0	전라북도 군산시 미룡동 900-1 미룡(3) 주공아파트 317동 1503호	
4319	중앙로3가	35	3	대	154.0	154.0	35-3	
4320	중앙로3가	35	7	대	50.0	50.0	53-7	
4321	중앙로3가	35	8	도	7.0	7.0		
4322	중앙로3가	35	9	대	86.0	86.0	53	
4323	중앙로3가	35	10	도	10.0	10.0		
4324	중앙로3가	35	14	대	137.0	137.0		
4325	중앙로3가	35	15	대	6.0	6.0	53-10	
4326	중앙로3가	35	16	대	3.0	3.0	53	
4327	중앙로3가	36	2	대	226.0	226.0	전라북도 군산시 장재동 212 현대세솔아파트 101동 504호	
4328	중앙로3가	36	3	도	83.0	83.0		
4329	중앙로3가	37	2	도	13.0	13.0		
4330	중앙로3가	37	5	대	40.0	40.0	38-3	
4331	중앙로3가	37	6	대	17.0	17.0	삼학동811-1대우아파트105동1306호	
4332	중앙로3가	38	0	대	460.0	460.0	조촌동774	
4333	중앙로3가	38	1	대	304.0	304.0		
4334	중앙로3가	38	2	대	331.0	331.0		
4335	중앙로3가	38	3	대	139.0	139.0	38-3	
4336	중앙로3가	38	4	대	17.0	17.0	수송동 747-6	
4337	중앙로3가	38	5	대	17.0	17.0	수송동 747-6	
4338	중앙로3가	38	6	대	17.0	17.0	삼학동811-1대우아파트105동1306호	
4339	중앙로3가	38	7	대	207.0	207.0	군산시 소룡동 1010 성원상떼빌아파트 103동 1406호	
4340	중앙로3가	39	1	도	344.0	344.0		
4341	중앙로3가	39	2	도	142.0	142.0		
4342	중앙로3가	52	1	대	26.0	26.0	53-1	
4343	중앙로3가	52	3	대	129.0	129.0	중3가 52	
4344	중앙로3가	52	4	대	205.0	205.0	중앙로1가 24-16	
4345	중앙로3가	52	5	도	17.0	17.0		
4346	중앙로3가	52	6	대	90.0	90.0	53	
4347	중앙로3가	52	7	대	136.0	136.0	52-7	
4348	중앙로3가	52	9	대	106.0	106.0	52-9	
4349	중앙로3가	52	12	대	109.0	109.0	경장동469-11	
4350	중앙로3가	52	13	대	93.0	93.0	장재동 45-23	
4351	중앙로3가	52	14	도	26.0	26.0		
4352	중앙로3가	52	15	대	145.0	145.0	나운동501나운3차현대아파트304동803호	
4353	중앙로3가	52	16	대	298.0	298.0	수송동756-16	
4354	중앙로3가	52	17	대	17.0	17.0	군산시 장재동 159-1	
4355	중앙로3가	52	19	대	3.0	3.0	53	

순번	행정동	지번		지목	지적면적(m ²)	편입면적(m ²)	소유자주소	비고
		본번	부번					
4356	중앙로3가	53	1	대	260.0	260.0	경기도 성남시 분당구 분당동152-15	
4357	중앙로3가	53	3	대	129.0	129.0	53-3	
4358	중앙로3가	53	5	대	99.0	99.0	삼학동786-6	
4359	중앙로3가	53	6	대	188.0	188.0	전라북도 군산시 중앙로3가 53-3	
4360	중앙로3가	53	7	대	129.0	129.0	53-7	
4361	중앙로3가	53	8	대	235.0	235.0	53-7	
4362	중앙로3가	53	9	대	46.0	46.0	53-7	
4363	중앙로3가	53	10	대	10.0	10.0	중앙로3가 53	
4364	중앙로3가	53	11	대	40.0	40.0	중3가 52	
4365	중앙로3가	53	12	대	186.0	183.0	군산시 장재동 159-1	
4366	중앙로3가	53	13	대	116.0	116.0	56-9	
4367	중앙로3가	53	14	대	247.0	247.0	전라북도 군산시 장재동 212 현대세솔아파트 101동 716호	
4368	중앙로3가	53	16	대	31.0	31.0	군산시 중앙로3가 174-4	
4369	중앙로3가	53	17	대	32.0	32.0	전라북도 군산시 산북동 3538 코오롱아파트 102-1001	
4370	중앙로3가	54	1	대	10.0	10.0		
4371	중앙로3가	54	2	도	747.0	747.0		
4372	중앙로3가	54	3	대	1,987.0	1,987.0	경기도 수원시 팔달구 원천동 산5	
4373	중앙로3가	54	4	대	436.0	436.0	54-3	
4374	중앙로3가	54	6	대	129.0	129.0	부안군 백산면 덕신리 172	
4375	중앙로3가	54	7	대	50.0	50.0	서울 노원구 상계동730-2주공아파트301동904호	
4376	중앙로3가	54	8	도	3.0	3.0		
4377	중앙로3가	54	9	대	727.0	727.0	전라북도 군산시 중앙로3가 54-9	
4378	중앙로3가	55	5	대	53.0	53.0	중앙로3가 155	
4379	중앙로3가	55	9	대	86.0	86.0	중앙로3가 155	
4380	중앙로3가	56	1	대	104.0	104.0	162-8	
4381	중앙로3가	56	2	도	66.0	66.0		
4382	중앙로3가	56	7	대	73.0	73.0	군산시 나운동 156-2 신일아파트 101동 608호	
4383	중앙로3가	56	8	대	73.0	73.0	경기도 파주시 광탄면 용미리 368-6	
4384	중앙로3가	56	9	대	46.0	46.0	군산시 나운동 156-2 신일아파트 101동 608호	
4385	중앙로3가	56	11	도	26.0	26.0		
4386	중앙로3가	56	12	대	85.0	85.0	56-12	
4387	중앙로3가	57	1	대	129.0	129.0	나운동156-3 영창아파트 105동 111호	
4388	중앙로3가	57	4	대	83.0	83.0	57-4	
4389	중앙로3가	57	5	대	139.0	139.0	군산시 중앙로 3가 57	
4390	중앙로3가	57	8	대	10.0	10.0		
4391	중앙로3가	57	10	대	55.0	55.0	경암동649-36	
4392	중앙로3가	57	11	대	130.0	130.0	전주시 완산구 동서학동290-3거산황궁맨션102동802호	
4393	중앙로3가	58	1	도	86.0	86.0		
4394	중앙로3가	59	1	대	46.0	46.0	군산시 장재동 212 현대세솔아파트 102동 902호	
4395	중앙로3가	59	2	대	60.0	60.0	전라북도 군산시 미장동 473 수송공원삼성체르빌 101-1204	
4396	중앙로3가	59	4	대	7.0	7.0	군산시 장재동 212 현대세솔아파트 102동 902호	
4397	중앙로3가	59	5	대	6.0	6.0	나운동777-5	
4398	중앙로3가	60	0	대	252.0	252.0	대전 중구 유천동 335-12 큰솔아파트 101동 705호	
4399	중앙로3가	60	1	대	9.0	9.0	나운동777-5	
4400	중앙로3가	146	11	대	43.0	43.0	금광동172삼성아파트7동802호	
4401	중앙로3가	146	12	대	168.0	168.0	155-9	
4402	중앙로3가	146	13	도	17.0	17.0		
4403	중앙로3가	146	14	대	53.0	53.0	전라북도 군산시 장재동 212 현대세솔아파트 103동 404호	

순번	행정동	지번		지목	지적면적(m ²)	편입면적(m ²)	소유자주소	비고
		본번	부번					
4404	중앙로3가	146	16	대	13.0	13.0	전라북도 군산시 장재동 212 현대세솔아파트 103동 404호	
4405	중앙로3가	146	19	도	66.0	66.0		
4406	중앙로3가	146	20	도	53.0	53.0		
4407	중앙로3가	146	21	대	30.0	30.0	소룡동 1023-2	
4408	중앙로3가	146	22	대	53.0	53.0	금광동172삼성아파트7동802호	
4409	중앙로3가	146	23	대	46.0	46.0	서울시 중구 신당동 330-52 옥탑	
4410	중앙로3가	146	24	도	24.0	24.0	155-9	
4411	중앙로3가	153	1	도	40.0	40.0		
4412	중앙로3가	154	4	대	336.0	336.0	신영동10-20	
4413	중앙로3가	154	6	도	126.0	126.0		
4414	중앙로3가	155	4	대	175.0	175.0	금광동172삼성아파트7동802호	
4415	중앙로3가	155	5	대	423.0	423.0	중앙로3가 155	
4416	중앙로3가	155	6	대	129.0	129.0	영동 21-3	
4417	중앙로3가	155	7	대	327.0	327.0	영동 21-3	
4418	중앙로3가	155	8	대	96.0	96.0	영동 21-3	
4419	중앙로3가	155	9	대	271.0	271.0	중앙로3가155-9	
4420	중앙로3가	155	11	대	134.0	134.0	경기도 구리시 인창동383-38대성빌라7동202호	
4421	중앙로3가	155	12	도	96.0	96.0		
4422	중앙로3가	155	14	대	76.0	76.0	155-14	
4423	중앙로3가	155	15	대	26.0	26.0	155-14	
4424	중앙로3가	155	16	대	182.0	182.0	전라북도 군산시 장재동 212 현대세솔아파트 103동 404호	
4425	중앙로3가	155	21	대	73.0	73.0	중앙로3가 155	
4426	중앙로3가	155	22	대	3.0	3.0	서울 서대문구 북아현동 3-24	
4427	중앙로3가	155	24	대	165.0	165.0	전라북도군산시중앙로3가 155-24	
4428	중앙로3가	155	25	대	129.0	129.0	전라북도 군산시 중앙로3가 155-25	
4429	중앙로3가	155	26	도	31.0	31.0	경기도 구리시 인창동383-38대성빌라7동202호	
4430	중앙로3가	156	1	대	76.0	76.0	전라북도 군산시 삼학동 811-1 대우아파트 103동 204호	
4431	중앙로3가	156	2	대	172.0	172.0	경기도 용인시 수지구 죽전동 1307 꽃메마을아이파크 104-604	
4432	중앙로3가	156	3	대	119.0	119.0	군산시 삼학동 811-1 대우아파트 103동 204호	
4433	중앙로3가	156	4	대	119.0	119.0	군산시 삼학동 811-1 대우아파트 103동 204호	
4434	중앙로3가	156	5	대	119.0	119.0	군산시 삼학동 811-1 대우아파트 103동 204호	
4435	중앙로3가	156	6	대	79.0	79.0	군산시 삼학동 811-1 대우아파트 103동 204호	
4436	중앙로3가	156	7	대	33.0	33.0	경기도 용인시 수지구 죽전동 1307 꽃메마을아이파크 104-604	
4437	중앙로3가	156	8	대	165.0	165.0	경기도 용인시 수지구 죽전동 1307 꽃메마을아이파크 104-604	
4438	중앙로3가	156	9	대	165.0	165.0	경기도 용인시 수지구 죽전동 1307 꽃메마을아이파크 103-703	
4439	중앙로3가	156	10	대	165.0	165.0	군산시 삼학동 811-1 대우아파트 103동 204호	
4440	중앙로3가	156	11	대	172.0	172.0	삼학동811-1 대우아파트 103동204호	
4441	중앙로3가	156	12	대	165.0	165.0	경기도 용인시 수지구 죽전동 1307 꽃메마을현대아이파크2차 103동 703호	
4442	중앙로3가	156	14	대	73.0	73.0	미원동192	
4443	중앙로3가	156	15	대	321.0	321.0	156-15	
4444	중앙로3가	156	17	대	119.0	119.0	경기도 수원시 장안구 조원동 861 주공뉴타운 216동 405호	
4445	중앙로3가	156	18	대	119.0	119.0	경기도 수원시 장안구 조원동 861 주공뉴타운 216동 405호	
4446	중앙로3가	156	19	대	212.0	212.0	중앙로3가 156-19	
4447	중앙로3가	156	20	대	231.0	231.0	중앙로3가 156-19	
4448	중앙로3가	156	21	대	109.0	109.0	전라북도 군산시 삼학동 315-27	
4449	중앙로3가	156	23	도	66.0	66.0		

순번	행정동	지번		지목	지적면적(㎡)	편입면적(㎡)	소유자주소	비고
		본번	부번					
4450	중앙로3가	156	24	도	63.0	63.0		
4451	중앙로3가	156	25	도	3.0	3.0		
4452	중앙로3가	156	26	대	198.0	198.0	156-1	
4453	중앙로3가	156	27	대	225.0	225.0	군산시 삼학동 811-1 대우아파트 103동 204호	
4454	중앙로3가	156	30	대	93.0	93.0	전라북도 군산시 삼학동 811-1 대우아파트 103동 204호	
4455	중앙로3가	156	32	대	50.0	50.0	156-32	
4456	중앙로3가	156	33	도	7.0	7.0	서울 마포구 동교동 204-5	
4457	중앙로3가	156	34	도	7.0	7.0	중3동 156	
4458	중앙로3가	156	35	도	7.0	7.0		
4459	중앙로3가	169	1	대	76.0	76.0	중앙로2가18	
4460	중앙로3가	169	2	대	33.0	33.0	중앙로2가18	
4461	중앙로3가	169	4	대	182.0	182.0	전라북도 군산시 미장동 52-1 예그린아파트 102동 903호	
4462	중앙로3가	169	6	대	63.0	63.0	익산시 남중동79-76	
4463	중앙로3가	170	0	대	407.0	407.0	나운동835주공3아파트105동305호	
4464	중앙로3가	171	1	대	172.0	172.0	171-1	
4465	중앙로3가	171	2	대	36.0	36.0		
4466	중앙로3가	171	3	대	10.0	10.0		
4467	중앙로3가	171	4	대	188.0	188.0	전라북도 군산시 산북동 398	
4468	중앙로3가	172	1	대	93.0	93.0	전라북도 군산시 산북동 398	
4469	중앙로3가	172	2	대	314.0	314.0	172-2	
4470	중앙로3가	173	1	대	40.0	40.0	장재동 380-1 한일아파트 나동 101호	
4471	중앙로3가	173	2	대	82.0	82.0	대명동138-10	
4472	중앙로3가	173	3	대	66.0	66.0	군산시나운동 155-5 대우아파트 102동 1501호	
4473	중앙로3가	173	4	대	13.0	13.0	32-6	
4474	중앙로3가	173	5	대	76.0	76.0	174	
4475	중앙로3가	173	6	대	130.0	130.0	신창동27-4	
4476	중앙로3가	174	1	대	56.0	56.0	174	
4477	중앙로3가	174	2	대	13.0	13.0	32-6	
4478	중앙로3가	174	3	도	56.0	56.0		
4479	중앙로3가	174	4	대	53.0	53.0	53-12	
4480	중앙로3가	174	5	대	12.0	12.0	53-12	
4481	중앙로3가	174	6	대	169.0	169.0	구암동65현대아파트111동1304호	
4482	중앙로3가	174	7	대	48.0	48.0	53-12	
4483	중앙로3가	175	1	대	116.0	116.0	174-5	
4484	중앙로3가	175	2	대	338.0	338.0	176-3	
4485	중앙로3가	175	3	도	33.0	33.0		
4486	중앙로3가	175	4	대	17.0	17.0	176-3	
4487	중앙로3가	175	5	대	19.0	19.0	산북동3538 코오롱아파트 101동 203호	
4488	중앙로3가	176	3	대	60.0	60.0	176-3	
4489	중앙로3가	176	4	도	33.0	33.0		
4490	중앙로3가	176	5	대	62.0	62.0	176-3	
4491	중앙로3가	176	6	대	134.0	134.0	전라북도 군산시 수송동 812 군산수송동제일오투그란데1단지 303-501	
4492	중앙로3가	176	7	도	8.0	8.0	176-3	
4493	중앙로3가	193	1	대	102.0	102.0	193-1	
4494	중앙로3가	193	3	대	73.0	73.0	전라북도 군산시 미룡동 900-1 미룡(3) 주공아파트 317동 1503호	
4495	중앙로3가	193	4	대	56.0	56.0	34-3	
4496	중앙로3가	193	5	대	66.0	66.0	나운동100-11롯데3차아파트207동404호	
4497	중앙로3가	193	6	대	7.0	7.0		
4498	중앙로3가	193	7	대	8.0	8.0		
4499	중앙로3가	193	8	대	114.0	114.0	월명동 28-15	
4500	중앙로3가	194	3	대	33.0	33.0	194-3	
4501	중앙로3가	194	4	대	56.0	56.0	194-46	
4502	중앙로3가	194	5	대	92.0	92.0	서흥남동 829-5	

순번	행정동	지번		지목	지적면적(㎡)	편입면적(㎡)	소유자주소	비고
		본번	부번					
4503	중앙로3가	194	8	대	30.0	30.0	194-8	
4504	중앙로3가	194	10	대	9.0	9.0	194-46	
4505	중앙로3가	194	11	대	4.0	4.0		
4506	중앙로3가	195	1	대	83.0	83.0	미원동 43	
4507	중앙로3가	195	3	도	13.0	13.0		
4508	중앙로3가	196	0	도	1,332.0	1,332.0		
4509	중앙로3가	197	2	도	89.0	89.0		
4510	중앙로3가	198	0	도	7,310.0	7,310.0		
4511	중앙로3가	199	0	도	50.0	50.0		
4512	중앙로3가	0	9815	가		37.5		
4513	평화동	30	0	대	183.3	183.3	서울특별시 양천구 목동 901 목동신시가지아파트 126동 1305호	
4514	평화동	30	2	대	16.5	16.5		
4515	평화동	30	3	도	95.9	95.9		
4516	평화동	30	4	대	99.8	99.8	경기도안양시만안구안양동437-3 205호	
4517	평화동	30	7	대	46.3	46.3		
4518	평화동	30	10	도	4.6	4.6		
4519	평화동	30	11	도	8.0	8.0	중앙로2가9-1	
4520	평화동	30	12	도	1.8	1.8	경암동674-25	
4521	평화동	31	1	대	125.6	125.6	전라북도 군산시 장재동 212 현대세솔아파트 103-702	
4522	평화동	31	2	대	195.0	195.0	31-2	
4523	평화동	35	2	대	99.0	99.0	평화동 35-2	
4524	평화동	36	1	도	2.0	2.0		
4525	평화동	37	1	대	337.0	337.0	37-1	
4526	평화동	38	0	대	519.0	519.0	서울 중구 남대문로 2가 9-1	
4527	평화동	38	2	대	17.0	17.0	서울시 중구 남대문로2가 9-1	
4528	평화동	38	3	대	56.0	56.0	서울 중구 남대문로 2가 9-1	
4529	평화동	38	5	대	30.0	30.0	군산시 대명동 138-5	
4530	평화동	38	6	대	33.0	33.0	군산시 대명동 138-5	
4531	평화동	40	2	대	30.0	30.0	서울 중구 남대문로 2가 9-1	
4532	평화동	40	3	대	50.0	50.0	서울 중구 남대문로 2가 9-1	
4533	평화동	40	4	대	53.0	53.0	군산시 평화동 43-2	
4534	평화동	41	0	대	69.0	69.0	광주시 광산구 송산동857	
4535	평화동	41	1	대	10.0	10.0	광주시 광산구 송산동857	
4536	평화동	41	2	대	40.0	40.0	이리시창인동1가87-1	
4537	평화동	41	3	대	134.0	134.0	구암동 333	
4538	평화동	41	5	대	66.0	66.0	익산시 춘포면 천서리 406	
4539	평화동	41	6	대	51.0	51.0	익산시 춘포면 천서리 406	
4540	평화동	41	7	대	57.0	57.0	서울특별시 중구 신당동 840 현대아파트 1동 1001호	
4541	평화동	41	9	대	5.0	5.0	이리시 창인동1가 87-1	
4542	평화동	41	14	도	9.0	9.0	서울특별시 중구 신당동 840 현대아파트 1동 1001호	
4543	평화동	42	1	대	99.0	99.0	군산시 대명동 138-5	
4544	평화동	42	2	대	139.0	139.0	군산시 대명동 138-5	
4545	평화동	43	1	대	312.0	312.0	전라북도 전주시 완산구 서신동 761-2 쌍용아파트 602-712	
4546	평화동	43	2	대	47.0	47.0	군산시 평화동 43-2	
4547	평화동	44	1	대	69.0	69.0	110	
4548	평화동	45	1	대	255.0	255.0	전라북도 전주시 완산구 서신동 761-2 쌍용아파트 602-712	
4549	평화동	45	3	대	23.0	23.0	군산시 대명동 138-5	
4550	평화동	45	7	대	223.0	223.0	서울 중구 남대문로 2가 9-1	
4551	평화동	46	1	대	284.0	284.0	군산시 대명동 138-5	

순번	행정동	지번		지목	지적면적(㎡)	편입면적(㎡)	소유자주소	비고
		본번	부번					
4552	평화동	46	2	대	26.0	26.0	군산시 대명동 138-5	
4553	평화동	46	3	대	7.0	7.0	군산시 대명동 138-5	
4554	평화동	46	4	대	13.0	13.0	문화동 26 삼성아파트 6동 1303호	
4555	평화동	46	5	대	770.0	770.0	전주시 덕진구 금암동 669-2	
4556	평화동	47	1	대	83.0	83.0	문화동 26 삼성아파트 6동 1303호	
4557	평화동	47	2	대	109.0	109.0	전라북도 군산시 수송동 7-69	
4558	평화동	47	5	대	83.0	83.0	군산시 경암동 539-9 새한아파트 101동 103호	
4559	평화동	47	6	대	73.0	73.0	문화동 26 삼성아파트 6동 1303호	
4560	평화동	49	1	대	93.0	93.0	49-1	
4561	평화동	49	2	대	116.0	116.0	평화동49-2	
4562	평화동	49	3	도	10.0	10.0		
4563	평화동	49	4	대	183.0	183.0	금암동 73-73	
4564	평화동	49	5	도	9.0	9.0	49-4	
4565	평화동	50	1	대	93.0	93.0	50-1	
4566	평화동	50	4	대	7.0	7.0		
4567	평화동	50	5	대	20.0	20.0		
4568	평화동	50	6	대	119.0	119.0	금암동 73-73	
4569	평화동	50	7	도	33.0	33.0		
4570	평화동	50	8	대	108.0	108.0	금암동 73-73	
4571	평화동	50	12	대	96.0	96.0		
4572	평화동	50	13	도	14.0	14.0	50-1	
4573	평화동	51	1	대	93.0	93.0	평화동51-1	
4574	평화동	51	2	도	50.0	50.0		
4575	평화동	51	3	대	40.0	40.0	전라북도 군산시 옥도면 어청도리 201	
4576	평화동	51	4	대	46.0	46.0	51-4	
4577	평화동	51	5	대	43.0	43.0	신영동 7-10	
4578	평화동	51	6	대	30.0	30.0		
4579	평화동	51	7	대	36.0	36.0	전주시 완산구 효자동1가296-90	
4580	평화동	51	8	대	30.0	30.0		
4581	평화동	52	1	대	76.0	76.0	52-1	
4582	평화동	52	2	대	119.0	119.0	52-2	
4583	평화동	52	3	도	26.0	26.0		
4584	평화동	52	4	대	46.0	46.0	52-4	
4585	평화동	52	5	대	36.0	36.0	전라북도 군산시 나포면 서포리 392	
4586	평화동	52	6	대	36.0	36.0	52-1	
4587	평화동	52	7	대	46.0	46.0	전라북도 군산시 평화동 52-7	
4588	평화동	65	9	도	17.0	17.0		
4589	평화동	65	11	대	69.0	69.0	65-11	
4590	평화동	65	12	대	7.0	7.0	65-29	
4591	평화동	65	17	대	112.0	112.0	금암동 73-67	
4592	평화동	65	18	대	112.0	112.0	65-18	
4593	평화동	65	19	대	99.0	99.0	65-21	
4594	평화동	65	20	대	76.0	76.0	65-20	
4595	평화동	65	21	대	99.0	99.0	65-21	
4596	평화동	65	23	대	119.0	119.0	옥도면 비안도리167	
4597	평화동	65	24	대	212.0	212.0	평화동 65	
4598	평화동	65	25	대	245.0	245.0	전라북도 군산시 수송동 69-2 현대아파트 106동 704호	
4599	평화동	65	26	대	106.0	106.0	군산시 평화동 65-26	
4600	평화동	65	27	대	60.0	60.0	65-29	
4601	평화동	65	28	대	89.0	89.0	65-29	
4602	평화동	65	29	대	63.0	63.0	65-29	
4603	평화동	65	30	대	169.0	169.0	서울특별시 영등포구 여의도동 47 여의도자이 201-1404	
4604	평화동	65	31	대	139.0	139.0	전라북도 군산시 평화동 65-31	
4605	평화동	65	32	대	30.0	30.0	신창동 30-12	
4606	평화동	65	33	대	43.0	43.0	65-33	
4607	평화동	65	34	대	33.0	33.0	65-34	

순번	행정동	지번		지목	지적면적(m ²)	편입면적(m ²)	소유자주소	비고
		본번	부번					
4608	평화동	65	35	대	30.0	30.0	65-34	
4609	평화동	65	36	대	13.0	13.0	65-34	
4610	평화동	65	40	대	30.0	30.0	65-21	
4611	평화동	65	41	대	73.0	73.0	65-41	
4612	평화동	65	43	대	7.0	7.0	평화동 155	
4613	평화동	96	1	대	122.0	122.0	96-1	
4614	평화동	96	2	대	76.0	76.0	96-1	
4615	평화동	96	3	대	212.0	212.0	96-3	
4616	평화동	97	1	대	350.0	350.0	서울시 구로구 구로동 1129-25	
4617	평화동	97	2	대	198.0	198.0	96-1	
4618	평화동	98	1	대	628.0	628.0		
4619	평화동	99	1	대	66.0	66.0	99-1	
4620	평화동	100	1	대	106.0	106.0	경암동 667-1 동신주택104호	
4621	평화동	100	2	대	271.0	271.0	경암동667-1동신주택104호	
4622	평화동	101	1	대	202.0	202.0	전라북도 군산시 평화동 101-1	
4623	평화동	101	4	대	179.0	179.0	서울시 동작구 사당2동 산17 사당우성아파트 301동407호	
4624	평화동	102	1	대	20.0	20.0	평화동 103	
4625	평화동	102	3	대	380.0	380.0	102-3	
4626	평화동	102	4	대	248.0	248.0	소룡동 1332	
4627	평화동	103	3	대	159.0	159.0	서울특별시 관악구 신림동 1730 신림푸르지오아파트 117동 1801호	
4628	평화동	104	1	대	195.0	195.0	104-4	
4629	평화동	104	2	대	53.0	53.0	중앙로2가141-4	
4630	평화동	104	3	대	76.0	76.0	104-3	
4631	평화동	104	4	대	159.0	159.0	104-4	
4632	평화동	105	4	대	125.0	125.0	둔율동 151-21	
4633	평화동	105	5	대	136.0	136.0	평화동 105	
4634	평화동	105	6	대	79.0	79.0	105-6	
4635	평화동	105	7	대	14.0	14.0	104-4	
4636	평화동	106	1	대	10.0	10.0	평화동 100	
4637	평화동	106	2	대	90.0	90.0	평화동 107	
4638	평화동	106	3	대	93.0	93.0	평화동 107	
4639	평화동	106	4	대	237.0	237.0	전라북도 군산시 평화동 106-4	
4640	평화동	107	1	대	357.0	357.0	경기도 부천시 소사구 송내동 340 우성아파트 8-1305	
4641	평화동	107	3	대	73.0	73.0	평화동 107	
4642	평화동	108	1	대	86.0	86.0	경장동 518-7	
4643	평화동	108	2	대	257.0	257.0	108-2	
4644	평화동	108	7	대	56.0	56.0	108-7	
4645	평화동	108	10	대	143.0	143.0	안양시 호계동 813-42 주공아파트14동209호	
4646	평화동	108	12	대	221.0	221.0	군산시 나운동 755-8 장미맨션 403호	
4647	평화동	108	13	대	57.0	57.0	평화동 108	
4648	평화동	108	14	대	69.0	69.0	108-14	
4649	평화동	108	15	대	79.0	79.0	108-14	
4650	평화동	108	20	대	27.0	27.0	108-13	
4651	평화동	109	1	대	96.0	96.0	구암동65 현대아파트 106동502호	
4652	평화동	109	2	대	73.0	73.0	옥산면 옥산리 325	
4653	평화동	109	3	대	36.0	36.0	경기도 용인시 기흥구 하갈동 269	
4654	평화동	109	6	대	162.0	162.0	경기도 용인시 기흥구 하갈동 269	
4655	평화동	110	1	대	76.0	76.0	평화동 110-1	
4656	평화동	110	2	대	43.0	43.0	전라북도 전주시 완산구 서서학동 334-9 우정목련아파트-515	
4657	평화동	110	3	대	129.0	129.0	평화동 108	
4658	평화동	110	4	대	63.0	63.0	전라북도 전주시 완산구 서서학동 334-9 우정목련아파트-515	
4659	평화동	110	8	대	169.0	169.0	전북 부안군 부안읍 봉덕리 626-4 현대아파트 104동 206호	
4660	평화동	111	1	도	69.0	69.0		

순번	행정동	지번		지목	지적면적(m ²)	편입면적(m ²)	소유자주소	비고
		본번	부번					
4661	평화동	111	2	도	51.0	51.0		
4662	평화동	111	3	대	109.0	109.0	죽성동 20-6	
4663	평화동	111	4	대	104.0	104.0	옥산면 옥산리325	
4664	평화동	112	1	대	106.0	106.0	전라북도 군산시 평화동 112-1	
4665	평화동	112	2	대	23.0	23.0	경기도 광명시 광명동 372-33 대원맨션 202호	
4666	평화동	112	3	대	139.0	139.0	전라북도 군산시 평화동 112-3	
4667	평화동	112	4	대	139.0	139.0	112-4	
4668	평화동	113	1	대	218.0	218.0	경기도 광명시 광명동 372-33 대원맨션 202호	
4669	평화동	113	2	대	63.0	63.0	전라북도 군산시 평화동 113-2	
4670	평화동	113	3	대	83.0	83.0	전라북도 군산시 금동 26-2 한신아파트 912	
4671	평화동	113	4	대	72.0	72.0	전라북도 군산시 평화동 113-2	
4672	평화동	113	7	대	33.0	33.0	전라북도 군산시 금동 26-2 한신아파트 912	
4673	평화동	113	8	대	7.0	7.0	158	
4674	평화동	114	0	대	155.0	155.0	금동 26-2 한신아파트 912호	
4675	평화동	114	1	대	20.0	20.0	나운동1155-9현대백조아파트101동604호	
4676	평화동	114	2	대	238.0	238.0	775-10	
4677	평화동	114	4	대	60.0	60.0	전라북도 군산시 나운동 155-5 대우아파트 102-601	
4678	평화동	114	5	대	49.0	49.0	114-1	
4679	평화동	115	2	도	172.0	172.0		
4680	평화동	115	4	대	247.0	247.0	평화동 115-4	
4681	평화동	115	7	대	261.0	261.0	오룡동 939-27	
4682	평화동	115	8	대	86.0	86.0	115-8	
4683	평화동	115	9	대	182.0	182.0	중2가 67-2	
4684	평화동	116	1	대	83.0	83.0	117-3	
4685	평화동	116	2	대	123.0	123.0	군산시 구암동 333-1 세풍아파트 103동 1302호	
4686	평화동	116	3	대	79.0	79.0	전라북도 전주시 덕진구 송천동1가 12-10 송천동진흥터 블파크아파트 110동 706호	
4687	평화동	116	4	대	215.0	215.0	108-2	
4688	평화동	117	1	대	152.0	152.0	117	
4689	평화동	117	2	대	129.0	129.0	117	
4690	평화동	117	3	대	79.0	79.0	117	
4691	평화동	118	1	대	73.0	73.0	신영동 95-1	
4692	평화동	118	4	대	63.0	63.0	118-4	
4693	평화동	118	5	대	56.0	56.0	서울특별시 양천구 목동 903 목동신시가지아파트 322-405	
4694	평화동	118	6	대	56.0	56.0	신영동 14-12	
4695	평화동	118	7	대	73.0	73.0	신영동 14-12	
4696	평화동	118	8	대	132.0	132.0	평화동 118	
4697	평화동	119	1	대	377.0	377.0	평화동 118	
4698	평화동	120	1	대	199.0	199.0	신영동15-11	
4699	평화동	120	3	대	108.0	108.0	평화동 118	
4700	평화동	121	0	대	516.0	516.0	전라북도 전주시 덕진구 우아동3가 746-47	
4701	평화동	154	1	도	23.0	23.0	삼학동 787-30	
4702	평화동	154	2	대	192.0	192.0	154-3	
4703	평화동	154	4	대	265.0	265.0	서울시 서초구 반포동 1-1 신반포아파트28동 302호	
4704	평화동	154	7	도	28.0	28.0	154-3	
4705	평화동	154	9	대	97.0	97.0	154-5	
4706	평화동	155	2	대	106.0	106.0	전라북도 군산시 평화동 155-2	
4707	평화동	155	4	대	106.0	106.0	155-4	
4708	평화동	156	1	대	66.0	66.0	군산시신영동 16-10	
4709	평화동	156	2	대	49.0	49.0	중앙로2가 107-2	

순번	행정동	지번		지목	지적면적(m ²)	편입면적(m ²)	소유자주소	비고
		본번	부번					
4710	평화동	156	4	대	129.0	129.0	평화동 156	
4711	평화동	156	5	대	152.0	152.0	156-5	
4712	평화동	157	1	대	69.0	69.0	156-5	
4713	평화동	157	2	대	142.0	142.0	156	
4714	평화동	157	3	대	198.0	198.0	157-3	
4715	평화동	158	0	대	106.0	106.0	평화동 158	
4716	평화동	158	1	대	101.0	101.0	158-1	
4717	평화동	158	2	대	96.0	96.0	군산시 월명동 15-1현대오솔아파트 101동 1204호	
4718	평화동	158	3	대	69.0	69.0	158-3	
4719	평화동	158	4	대	50.0	50.0	미원동 294	
4720	평화동	158	5	대	139.0	139.0	158-5	
4721	평화동	158	6	대	145.0	145.0	전라북도 군산시 평화동 158-6	
4722	평화동	158	7	대	101.0	101.0	전라북도 군산시 평화동 158-7	
4723	평화동	159	2	대	188.0	188.0	159-2	
4724	평화동	159	3	대	122.0	122.0	159-3	
4725	평화동	160	0	대	212.0	212.0	군산시 평화동 160	
4726	평화동	160	2	대	122.0	122.0	익산시 낭산면 호암리 545	
4727	평화동	161	0	도	7,726.0	7,726.0		
4728	평화동	162	0	도	694.2	694.2		
계		4728필지			1,151,095.5	996,384.86		

명 산 시 장 전 통 상 업 보 존 구 역
토 지 조 서

2011. 3.

군 산 시

□ 토지조서

순번	행정동	지번		지목	지적면적(㎡)	편입면적(㎡)	소유자주소	비고
		본번	부번					
1	개복동	1	1	대	162.0	162.0	여수시 월내동1050-7 엘지정유사택 104호	
2	개복동	1	2	대	119.0	119.0		
3	개복동	1	3	대	182.0	182.0		
4	개복동	1	4	대	96.0	96.0	1-4	
5	개복동	1	5	대	102.0	102.0	경기도 안양시 만안구 석수동 795 주공아파트 204동 407호	
6	개복동	1	6	대	112.0	112.0	충남 서산시 대산읍 영탑리666-2영진빌라2동301호	
7	개복동	1	7	대	122.0	122.0		
8	개복동	1	8	대	314.0	314.0		
9	개복동	1	9	대	93.0	93.0		
10	개복동	1	10	대	99.0	99.0		
11	개복동	1	11	대	145.0	145.0		
12	개복동	1	12	대	89.0	89.0	창성동38-11	
13	개복동	1	13	대	66.0	66.0	군산시 회현면 금광리 1249-694	
14	개복동	1	14	대	142.0	142.0		
15	개복동	1	15	대	112.0	112.0		
16	개복동	1	16	대	66.0	66.0		
17	개복동	1	17	대	109.0	109.0	서울시 강동구 방이동 294 대림가락아파트 6동 2006호	
18	개복동	1	18	대	20.0	20.0	전라남도 여수시 월내동 1050-7 지에스칼텍스사택 104호	
19	개복동	1	20	대	13.0	13.0		
20	개복동	1	21	대	20.0	20.0	나운동866-1 유원아파트 1동1206호	
21	개복동	2	1	대	2,113.0	2,113.0	경기도 성남시 분당구 정자동 206	
22	개복동	2	2	도	11.0	11.0		
23	개복동	3	1	중	2,478.0	2,478.0	3-1	
24	개복동	3	2	중	1,163.0	1,163.0	군산시 개복동 3-1	
25	개복동	3	3	대	99.0	99.0	금광동172 삼성아파트3동102호	
26	개복동	3	4	대	204.0	204.0		
27	개복동	3	5	대	121.0	121.0		
28	개복동	3	6	대	83.0	83.0		
29	개복동	3	7	대	104.0	104.0		
30	개복동	3	15	대	34.0	34.0	군산시 개복동 3-1	
31	개복동	4	6	대	113.0	113.0	4-6	
32	개복동	4	7	대	55.0	55.0		
33	개복동	4	8	대	60.0	60.0	4-8	
34	개복동	4	9	대	116.0	116.0	옥구군대야면북교리952-61	
35	개복동	4	10	대	43.0	43.0	군산시 동흥남동 107-34	
36	개복동	4	11	대	255.0	255.0	경상남도 진주시 칠암동 519-7	
37	개복동	4	12	대	13.0	13.0		
38	개복동	4	13	대	42.0	42.0		
39	개복동	4	16	대	10.0	10.0		
40	개복동	4	17	대	3.0	3.0	개복동 66	
41	개복동	4	18	대	3.0	3.0	개복동 67	
42	개복동	4	19	대	8.0	8.0		
43	개복동	4	20	대	7.0	7.0	4-1	
44	개복동	4	22	대	3.0	3.0		

순번	행정동	지번		지목	지적면적(㎡)	편입면적(㎡)	소유자주소	비고
		본번	부번					
45	개복동	4	23	대	22.0	22.0		
46	개복동	4	26	대	13.0	13.0		
47	개복동	4	36	대	15.0	15.0		
48	개복동	4	37	대	68.0	68.0		
49	개복동	4	38	대	42.0	42.0		
50	개복동	4	39	대	637.0	637.0		
51	개복동	4	40	대	1.0	1.0	4-2	
52	개복동	4	41	대	24.0	24.0		
53	개복동	4	42	대	2.0	2.0		
54	개복동	4	43	대	29.0	29.0		
55	개복동	4	44	대	21.0	21.0		
56	개복동	4	45	대	29.0	29.0		
57	개복동	4	46	대	10.0	10.0		
58	개복동	4	47	대	11.0	11.0		
59	개복동	4	48	대	43.0	43.0		
60	개복동	4	50	대	1.0	1.0		
61	개복동	4	51	대	31.0	31.0		
62	개복동	4	52	대	11.0	11.0		
63	개복동	4	53	대	6.0	6.0		
64	개복동	4	54	대	33.0	33.0		
65	개복동	4	60	대	56.0	56.0		
66	개복동	4	61	대	17.0	17.0		
67	개복동	4	62	대	73.0	73.0		
68	개복동	5	1	대	165.0	165.0		
69	개복동	5	6	대	59.0	59.0		
70	개복동	5	7	대	11.0	11.0	성남시 분당구 구미동 175	
71	개복동	5	12	대	113.0	113.0	대전시동구용전동146-4	
72	개복동	5	13	대	72.0	72.0		
73	개복동	5	14	도	12.0	12.0		
74	개복동	6	1	대	101.0	101.0	서울시 강동구 둔촌동178 주공아파트411동405호	
75	개복동	6	2	대	53.0	53.0	3-1	
76	개복동	6	3	대	156.0	156.0	명산동 5-10	
77	개복동	6	5	대	178.0	178.0	경기도 화성시 봉담읍 상리 15-24 동성그린맨션 비동 402호	
78	개복동	6	6	대	89.0	89.0	6-6	
79	개복동	6	7	대	122.0	122.0	8-15	
80	개복동	6	8	대	63.0	63.0	전라북도 군산시 개복동 6-7	
81	개복동	6	9	대	231.0	231.0	경기도 동두천시 보산동 412-2	
82	개복동	6	10	대	231.0	231.0	6-10	
83	개복동	6	11	대	210.0	210.0	창성동 26-2	
84	개복동	6	12	대	85.0	85.0	군산시 장미동 3-16	
85	개복동	6	13	대	86.0	86.0	6-13	
86	개복동	6	14	대	255.0	255.0	군산시 개복동 6-14	
87	개복동	6	15	대	53.0	53.0	6-15	
88	개복동	6	16	대	50.0	50.0	서울특별시 성북구 수유동 248-10	
89	개복동	6	17	대	4.0	4.0		
90	개복동	6	18	대	7.0	7.0	전라북도 군산시 나운동 527 나운현대2차아파트 201동 1201	
91	개복동	6	19	대	37.0	37.0		
92	개복동	6	20	대	28.0	28.0		
93	개복동	6	21	대	3.0	3.0		
94	개복동	6	22	대	17.0	17.0		

순번	행정동	지번		지목	지적면적(㎡)	편입면적(㎡)	소유자주소	비고
		본번	부번					
95	개북동	6	23	대	20.0	20.0		
96	개북동	6	24	대	4.0	4.0		
97	개북동	6	25	대	10.0	10.0		
98	개북동	7	1	대	1,392.0	1,392.0	서울 관악구 신림11동 1571-2	
99	개북동	7	2	대	152.0	152.0		
100	개북동	7	3	대	211.0	211.0	7-3	
101	개북동	7	4	대	355.0	355.0	서울 영등포구 구로동 571-20	
102	개북동	7	5	대	86.0	86.0	개북동 67	
103	개북동	7	6	대	89.0	89.0	전라북도 정읍시 고부면 신흥리 666	
104	개북동	7	7	대	38.0	38.0	군산시 삼학동 811-1 대우아파트 102동 102호	
105	개북동	7	8	대	212.0	212.0	군산시 삼학동 811-1 대우아파트 102동 102호	
106	개북동	7	9	대	53.0	53.0	군산시 삼학동 811-1 대우아파트 102동 102호	
107	개북동	7	10	대	116.0	116.0	삼학동 275-25	
108	개북동	7	11	대	20.0	20.0	충청남도 천안시 서북구 백석동 930 브라운스톤 천안 112-303	
109	개북동	7	12	대	74.0	74.0	4-12	
110	개북동	7	13	대	86.0	86.0	4-13	
111	개북동	7	14	대	86.0	86.0		
112	개북동	7	15	대	76.0	76.0	서울 광진구 자양동 547-38 3층 303호	
113	개북동	7	16	대	132.0	132.0	서울 관악구 신림11동 1571-2	
114	개북동	7	17	대	36.0	36.0	서울 관악구 신림11동 1571-2	
115	개북동	7	19	대	35.0	35.0	삼학동 361-14	
116	개북동	7	20	대	17.0	17.0	군산시 삼학동 811-1 대우아파트 102동 102호	
117	개북동	8	1	대	400.0	400.0	서울 송파구 삼전동 7-20 영진빌라 지층 2호	
118	개북동	8	2	대	102.0	102.0	서울 송파구 삼전동 7-20 영진빌라 지층 2호	
119	개북동	8	3	대	67.0	67.0	서울 송파구 삼전동 7-20 영진빌라 지층 2호	
120	개북동	8	4	대	58.0	58.0	전라북도 군산시 나운동 161 나운동청솔아파트 103동 609호	
121	개북동	8	5	대	63.0	63.0	8-5	
122	개북동	8	6	대	141.0	141.0	8-6	
123	개북동	8	7	대	202.0	202.0	전라북도 부안군 변산면 지서리 207-39	
124	개북동	8	8	대	136.0	136.0	8-8	
125	개북동	8	9	대	244.0	244.0		
126	개북동	8	10	대	155.0	155.0		
127	개북동	8	11	대	238.0	238.0	서울 노원구 상계동 439-1	
128	개북동	8	12	대	30.0	30.0	창성동 92-13	
129	개북동	8	13	대	61.0	61.0	군산시 개북동 8-13	
130	개북동	8	14	대	52.0	52.0	전라북도 군산시 개북동 8-14	
131	개북동	8	15	대	50.0	50.0	8-15	
132	개북동	8	16	대	148.0	148.0	7-2	
133	개북동	8	18	대	63.0	63.0	문화동26삼성아파트4동501호	
134	개북동	8	19	대	69.0	69.0	8-19	
135	개북동	8	20	대	179.0	179.0		
136	개북동	8	22	대	26.0	26.0		
137	개북동	8	23	대	23.0	23.0		
138	개북동	8	24	대	17.0	17.0	전라북도 군산시 개북동 8-14	

순번	행정동	지번		지목	지적면적(㎡)	편입면적(㎡)	소유자주소	비고
		본번	부번					
139	개북동	8	25	대	6.0	6.0	영동 8-6	
140	개북동	8	26	대	11.0	11.0	8-5	
141	개북동	8	27	도	3.0	3.0	서울 송파구 삼전동 7-20 영진빌라 지층 2호	
142	개북동	8	28	도	5.0	5.0	서울 송파구 삼전동 7-20 영진빌라 지층 2호	
143	개북동	8	29	도	10.0	10.0	서울 송파구 삼전동 7-20 영진빌라 지층 2호	
144	개북동	9	1	대	74.0	74.0	나운동835주공아파트111동402호	
145	개북동	9	2	대	205.0	205.0	전라북도 군산시 개북동 9-2	
146	개북동	9	3	대	317.0	317.0	9-3	
147	개북동	9	5	대	578.0	578.0	군산시 나운동 155-6 롯데아파트 301동 403호	
148	개북동	9	6	대	175.0	175.0	서울시 종로구 명륜3가 1-839	
149	개북동	9	7	대	165.0	165.0	서흥남동850-30	
150	개북동	9	8	대	56.0	56.0	9-12	
151	개북동	9	9	대	86.0	86.0	군포시 산본동 1151-5 수리아파트 817동 502호	
152	개북동	9	10	대	92.0	92.0	옥구읍 이곡리601	
153	개북동	9	11	대	83.0	83.0	미원동 293	
154	개북동	9	12	대	83.0	83.0	9-14	
155	개북동	9	13	대	76.0	76.0	경기도 안양시 동안구 비산동 1102-7 관악아파트 305-808	
156	개북동	9	14	대	142.0	142.0	9-12	
157	개북동	9	15	대	116.0	116.0	나운동 1155-9 현대백조아파트 101동 302호	
158	개북동	9	16	대	129.0	129.0	9-17	
159	개북동	9	17	대	76.0	76.0	9-17	
160	개북동	9	18	대	56.0	56.0	전라북도 군산시 나운동 1525 수송금호어울림아파트 101동 1006호	
161	개북동	9	20	대	136.0	136.0	9-14	
162	개북동	9	21	대	152.0	152.0	서울 영등포구 양평동3가 101 양평동 6차현대아파트 605동 804호	
163	개북동	9	23	도	53.0	53.0		
164	개북동	9	24	도	10.0	10.0	9-14	
165	개북동	9	25	대	36.0	36.0	삼학동364-2	
166	개북동	9	26	대	63.0	63.0		
167	개북동	9	27	대	85.0	85.0	서울 영등포구 양평동3가 101 양평동 6차현대아파트 605동 804호	
168	개북동	10	1	대	70.0	70.0	경암동 635-29	
169	개북동	10	2	대	60.0	60.0	대구시 동구 신천동436-4	
170	개북동	10	3	대	89.0	89.0	서울특별시 서초구 방배동 459-28	
171	개북동	10	4	대	67.0	67.0	나운동527 나운2차현대아파트 201동202호	
172	개북동	10	5	대	56.0	56.0	전라북도 군산시 경암동 540-8 경암동부향하나로아파트 102-813	
173	개북동	10	6	대	73.0	73.0	10-6	
174	개북동	10	7	대	69.0	69.0	나운동155-7우성아파트101동1003호	
175	개북동	10	8	대	79.0	79.0	경기도 과천시 중앙동37주공아파트101동406호	
176	개북동	10	9	대	56.0	56.0	전라북도 군산시 선양동 239	
177	개북동	10	10	대	66.0	66.0	10-8	
178	개북동	10	11	대	86.0	86.0	중앙로1가 24-16	
179	개북동	10	12	대	129.0	129.0	중앙로1가24-16	
180	개북동	10	13	대	211.0	211.0	전라북도 군산시 소룡동 663 소룡동제이파크	

순번	행정동	지번		지목	지적면적(㎡)	편입면적(㎡)	소유자주소	비고
		본번	부번					
							205-411	
181	개복동	10	15	대	50.0	50.0	대구시 동구 신천동436-14	
182	개복동	10	17	대	7.0	7.0	경기도 과천시 중앙동37주공아파트101동406호	
183	개복동	11	1	대	126.0	126.0	남양주시 오남읍 양지리 629	
184	개복동	11	2	대	173.0	173.0	나운동345 롯데아파트 110동104호	
185	개복동	11	3	대	88.0	88.0	11-3	
186	개복동	11	4	대	122.0	122.0	경상남도 거제시 신현읍 양정리 1084-7 고려5차 아파트 603동 303호	
187	개복동	11	5	대	238.0	238.0	군산시 미원동 142	
188	개복동	11	6	대	261.0	261.0	전주시 덕진구 덕진동2가 197-2 덕진주택 204호	
189	개복동	11	7	대	198.0	198.0	11-7	
190	개복동	11	8	대	300.0	300.0	11-8	
191	개복동	11	9	대	172.0	172.0	서울특별시 동작구 상도동 2-6 삼성빌라 302호	
192	개복동	11	10	대	205.0	205.0	11-10	
193	개복동	11	11	대	11.0	11.0	44	
194	개복동	11	12	대	3.0	3.0	11-3	
195	개복동	12	1	대	967.0	967.0	서울 관악구 신림11동 1571-2	
196	개복동	12	2	대	106.0	106.0	나운동 155-10 동신아파트 106동 1103호	
197	개복동	12	3	대	277.0	277.0	서울특별시 성북구 보문동2가71	
198	개복동	12	4	대	106.0	106.0	개복동 44	
199	개복동	12	5	대	102.0	102.0	부산시 동구 범일동833	
200	개복동	12	7	대	63.0	63.0	군산시 개복동 12-7	
201	개복동	12	8	대	262.0	262.0	군산시 개복동 12-8	
202	개복동	12	9	대	73.0	73.0	12-9	
203	개복동	12	10	대	231.0	231.0	경기도 안산시 상록구 사동 1344 옥일아파트 504-1304	
204	개복동	12	11	대	126.0	126.0	명산동13-20	
205	개복동	12	12	대	357.0	357.0	서울시 마포구 공덕동116-25	
206	개복동	12	13	대	172.0	172.0	지곡동515-11	
207	개복동	12	14	대	109.0	109.0	경기도 용인시 죽전동 513-13 205호	
208	개복동	12	16	대	176.0	176.0	옥구군 임피면 읍내리 95-1	
209	개복동	12	17	대	79.0	79.0	익산시 인화동2가134-1	
210	개복동	12	18	대	311.0	311.0	12-18	
211	개복동	12	19	대	33.0	33.0	12-18	
212	개복동	12	20	대	3.0	3.0		
213	개복동	12	21	대	3.0	3.0	옥구군 임피면 읍내리 95-1	
214	개복동	12	22	대	33.0	33.0	부산시 동구 범일동833	
215	개복동	12	23	대	7.0	7.0	12-18	
216	개복동	12	24	대	17.0	17.0		
217	개복동	12	25	대	73.0	73.0	부산시 동구 범일동833	
218	개복동	12	27	대	10.0	10.0	개복동 44-11	
219	개복동	12	28	대	7.0	7.0	개복동 44-11	
220	개복동	12	29	도	16.0	16.0	나운동 155-10 동신아파트 106동 1103호	
221	개복동	13	1	중	3,696.0	3,696.0	1-13	
222	개복동	13	2	중	2,985.0	2,985.0	1-13	
223	개복동	13	3	대	149.0	149.0	군산시 개복동 13-3	
224	개복동	13	4	대	106.0	106.0	전라북도 군산시 개복동 13-4	
225	개복동	13	5	대	112.0	112.0	나운동 156-3 영창아파트 105동 1008호	

순번	행정동	지번		지목	지적면적(㎡)	편입면적(㎡)	소유자주소	비고
		본번	부번					
226	개북동	13	6	대	145.0	145.0	군산시 창성동 95	
227	개북동	13	7	대	210.0	210.0	7-13	
228	개북동	13	8	대	84.0	84.0	군산시 창성동 96	
229	개북동	13	9	대	106.0	106.0	군산시동흥남동 100 동흥남주공아파트 103동 604호	
230	개북동	13	10	대	107.0	107.0	10-13	
231	개북동	13	11	대	90.0	90.0	익산군웅포면대봉암리212	
232	개북동	13	12	대	162.0	162.0	12-13	
233	개북동	13	13	대	231.0	231.0	1-13	
234	개북동	13	14	대	3.0	3.0	장미동 10	
235	개북동	13	15	중	46.0	46.0	경기도 안산시 상록구 본오동 872-20 우성아파트 6동 701호	
236	개북동	13	16	대	17.0	17.0	장미동 10	
237	개북동	13	17	중	93.0	93.0	1-13	
238	개북동	13	18	도	11.0	11.0	7-13	
239	개북동	14	1	도	1,944.0	1,944.0		
240	개북동	14	2	도	109.0	109.0		
241	개북동	14	3	대	20.0	20.0		
242	개북동	14	4	도	119.0	119.0		
243	개북동	14	5	대	53.0	53.0		
244	개북동	14	6	대	20.0	20.0		
245	개북동	14	7	도	264.0	264.0	개북동 62	
246	개북동	14	8	도	122.0	122.0	경기도 성남시 분당구 정자동 206	
247	개북동	14	10	도	37.0	37.0	군산부 개북정 1정목 60-2	
248	개북동	14	11	도	128.0	128.0		
249	개북동	14	12	도	26.0	26.0		
250	개북동	14	13	도	53.0	53.0		
251	개북동	14	14	도	350.0	350.0		
252	개북동	14	15	도	7.0	7.0	9-14	
253	개북동	14	16	도	506.0	506.0		
254	개북동	14	18	대	76.0	76.0		
255	개북동	14	19	도	367.0	367.0		
256	개북동	14	20	대	2.0	2.0	4-5	
257	개북동	14	21	대	2.0	2.0		
258	개북동	14	22	대	2.0	2.0	개북동 10	
259	개북동	14	23	도	1,572.0	1,572.0		
260	개북동	14	24	도	86.0	86.0		
261	개북동	14	25	도	228.0	228.0		
262	개북동	14	26	도	177.0	177.0		
263	개북동	14	28	대	238.0	238.0		
264	개북동	14	30	도	3.0	3.0	개북동 67	
265	개북동	14	31	도	3.0	3.0		
266	개북동	14	32	도	3.0	3.0	7-8	
267	개북동	14	33	대	3.0	3.0	7-12	
268	개북동	14	34	대	4.0	4.0		
269	개북동	14	35	대	3.0	3.0		
270	개북동	14	36	도	298.0	298.0		
271	개북동	14	37	대	13.0	13.0	조촌동14블럭1롯데 시영아파트 나동1305호	
272	개북동	14	38	도	169.0	169.0		
273	개북동	14	39	도	17.0	17.0		
274	개북동	14	40	도	8.0	8.0		
275	개북동	4	1	대	90.0	90.0	성남시 분당구 구미동 175	

순번	행정동	지번		지목	지적면적(㎡)	편입면적(㎡)	소유자주소	비고
		본번	부번					
276	금광동	134	1	대	63.0	63.0	134-3	
277	금광동	134	2	대	119.0	119.0		
278	금광동	134	3	대	664.0	664.0	경기도 성남시 중원구 금광동4728	
279	금광동	134	4	대	7.0	7.0		
280	금광동	135	0	대	212.0	212.0	사정동100금호타운아파트201동1305호	
281	금광동	135	1	중	1,005.0	1,005.0	135-1	
282	금광동	135	2	대	102.0	102.0	전라북도 군산시 선양동 905-5	
283	금광동	135	4	대	30.0	30.0		
284	금광동	135	5	대	139.0	139.0	금광동 135-5	
285	금광동	135	6	대	99.0	99.0	전라북도 군산시 옥도면 연도리 96-1	
286	금광동	135	7	대	112.0	112.0	135-7	
287	금광동	156	1	대	43.0	43.0	156-1	
288	금광동	156	2	대	156.0	156.0	장미동 2-43	
289	금광동	156	5	전	53.0	53.0	156-5	
290	금광동	156	6	대	109.0	109.0	전라북도 군산시 금광동 156-5	
291	금광동	156	7	대	112.0	112.0	156-7	
292	금광동	156	8	대	106.0	106.0	156-8	
293	금광동	156	9	전	79.0	79.0		
294	금광동	156	10	대	122.0	122.0	전라북도 군산시 미룡동 900-1 미룡(3)주공아파트 317동 1604호	
295	금광동	156	11	중	757.0	757.0	서울 용산구 청파동1가71-1	
296	금광동	156	13	도	605.0	605.0		
297	금광동	156	14	전	53.0	53.0		
298	금광동	156	15	대	40.0	40.0	나운동45-7 나운주공5단지아파트 502동306호	
299	금광동	156	16	전	10.0	10.0		
300	금광동	156	17	전	83.0	83.0	충남 서천군 장항읍 옥산리 570	
301	금광동	156	18	대	69.0	69.0	충남 서천군 장항읍 옥산리 570	
302	금광동	156	19	전	13.0	13.0	충남 서천군 장항읍 옥산리 570	
303	금광동	156	20	대	86.0	86.0	군산시 금광동 156-20	
304	금광동	156	21	대	86.0	86.0	156-21	
305	금광동	156	24	대	212.0	212.0	156-24	
306	금광동	156	25	대	102.0	102.0	156-7	
307	금광동	156	26	대	33.0	33.0	156-7	
308	금광동	156	27	대	79.0	79.0	군산시 나운동 153-12 나운1차서호아파트 106동 1201호	
309	금광동	156	29	대	212.0	212.0	금광동 158	
310	금광동	156	30	대	53.0	53.0	157-39	
311	금광동	156	32	전	298.0	298.0	금광동 158	
312	금광동	156	33	대	175.0	175.0	전라북도 전주시 완산구 서신동 572 서신 이-편 한세상 110동 305호	
313	금광동	156	34	도	172.0	172.0	서울 용산구 청파동1가71-1	
314	금광동	156	35	대	162.0	162.0	156-35	
315	금광동	156	36	대	93.0	93.0	156-36	
316	금광동	156	37	대	122.0	122.0	156-37	
317	금광동	156	38	대	83.0	83.0	송창동10-1	
318	금광동	156	39	대	83.0	83.0	156-39	
319	금광동	156	40	대	96.0	96.0	135-7	

순번	행정동	지번		지목	지적면적(㎡)	편입면적(㎡)	소유자주소	비고
		본번	부번					
320	금광동	156	43	대	50.0	50.0		
321	금광동	156	46	대	46.0	46.0	금광동 156-46	
322	금광동	156	47	대	7.0	7.0	156-46	
323	금광동	156	48	대	66.0	66.0	신창동 4	
324	금광동	156	50	대	179.0	179.0	해당동 산5	
325	금광동	156	51	대	119.0	119.0	156-51	
326	금광동	156	52	대	126.0	126.0	156-52	
327	금광동	156	53	전	116.0	116.0	156-52	
328	금광동	156	54	도	23.0	23.0	금광동 158	
329	금광동	156	55	대	162.0	162.0	나포면 옥곡리433-32	
330	금광동	156	56	대	145.0	145.0	군산시 금광동 156-56	
331	금광동	156	57	대	192.0	192.0	156-3	
332	금광동	157	1	대	4.0	4.0		
333	금광동	157	2	대	5.0	5.0		
334	금광동	157	4	대	19.0	19.0		
335	금광동	157	5	대	66.0	66.0		
336	금광동	157	6	대	77.0	77.0		
337	금광동	157	7	도	102.0	102.0		
338	금광동	157	8	대	23.0	23.0		
339	금광동	157	9	대	36.0	36.0		
340	금광동	157	10	대	60.0	60.0		
341	금광동	157	11	대	96.0	96.0	157-11	
342	금광동	157	12	대	56.0	56.0		
343	금광동	157	13	대	50.0	50.0	157-47	
344	금광동	157	14	대	89.0	89.0		
345	금광동	157	15	대	29.0	29.0		
346	금광동	157	16	대	60.0	60.0		
347	금광동	157	17	대	57.0	57.0	157-17	
348	금광동	157	18	대	122.0	122.0	157-18	
349	금광동	157	19	도	304.0	304.0		
350	금광동	157	20	대	36.0	36.0	금광동 170	
351	금광동	157	21	대	93.0	93.0	157-21	
352	금광동	157	22	대	56.0	56.0	군산시 금광동 157-22	
353	금광동	157	23	대	98.0	98.0		
354	금광동	157	24	대	79.0	79.0	명산동 22-14	
355	금광동	157	25	대	36.0	36.0		
356	금광동	157	26	대	24.0	24.0		
357	금광동	157	27	대	46.0	46.0		
358	금광동	157	28	대	59.0	59.0		
359	금광동	157	29	대	86.0	86.0		
360	금광동	157	30	대	99.0	99.0		
361	금광동	157	31	대	53.0	53.0		
362	금광동	157	32	대	17.0	17.0	157-32	
363	금광동	157	33	대	57.0	57.0		
364	금광동	157	34	대	35.0	35.0	서천군 서천읍 군사리 855-4	
365	금광동	157	35	도	26.0	26.0		
366	금광동	157	36	대	73.0	73.0	157-36	
367	금광동	157	37	대	53.0	53.0		
368	금광동	157	38	대	23.0	23.0		
369	금광동	157	39	대	43.0	43.0		
370	금광동	157	41	대	63.0	63.0	충남 서천군 기산면 광암리155	
371	금광동	157	42	대	43.0	43.0	157-42	
372	금광동	157	43	대	23.0	23.0		
373	금광동	157	44	대	40.0	40.0		

순번	행정동	지번		지목	지적면적(m ²)	편입면적(m ²)	소유자주소	비고
		본번	부번					
374	금광동	157	45	대	119.0	119.0		
375	금광동	157	46	대	103.0	103.0		
376	금광동	157	47	대	66.0	66.0		
377	금광동	157	48	대	65.0	65.0		
378	금광동	157	49	대	116.0	116.0	157-49	
379	금광동	157	50	도	69.0	69.0		
380	금광동	157	51	대	40.0	40.0		
381	금광동	157	52	대	116.0	116.0		
382	금광동	157	53	대	20.0	20.0		
383	금광동	157	54	대	69.0	69.0		
384	금광동	157	55	대	76.0	76.0		
385	금광동	157	56	대	46.0	46.0		
386	금광동	157	57	도	406.0	406.0		
387	금광동	157	58	대	155.0	155.0		
388	금광동	157	59	대	93.0	93.0	서천구 장항읍 원수리 887	
389	금광동	157	60	대	69.0	69.0		
390	금광동	157	61	대	99.0	99.0		
391	금광동	157	62	대	96.0	96.0		
392	금광동	157	63	대	121.0	121.0		
393	금광동	157	64	대	60.0	60.0		
394	금광동	157	65	대	50.0	50.0		
395	금광동	157	66	대	56.0	56.0		
396	금광동	157	67	대	56.0	56.0	군산시 창성동 94-9	
397	금광동	157	68	대	145.0	145.0	서울시 도봉구 공릉동 345-3	
398	금광동	157	69	대	17.0	17.0	158	
399	금광동	157	70	대	145.0	145.0		
400	금광동	157	71	대	170.0	170.0		
401	금광동	157	72	대	69.0	69.0	금광동 158	
402	금광동	157	73	대	33.0	33.0	157-72	
403	금광동	157	74	대	132.0	132.0		
404	금광동	157	75	대	80.0	80.0		
405	금광동	157	76	대	69.0	69.0		
406	금광동	157	77	대	81.0	81.0		
407	금광동	157	78	대	40.0	40.0		
408	금광동	157	79	대	50.0	50.0		
409	금광동	157	80	대	102.0	102.0		
410	금광동	157	83	대	46.0	46.0	오룡동 834-37	
411	금광동	157	84	대	33.0	33.0		
412	금광동	157	85	대	17.0	17.0		
413	금광동	157	87	대	100.0	100.0		
414	금광동	157	88	대	22.0	22.0		
415	금광동	157	89	대	41.0	41.0		
416	금광동	157	90	대	37.0	37.0		
417	금광동	157	91	대	9.0	9.0		
418	금광동	157	92	대	40.0	40.0		
419	금광동	157	93	대	3.0	3.0	157-11	
420	금광동	157	94	대	4.0	4.0		
421	금광동	157	95	대	50.0	50.0		
422	금광동	157	96	대	16.0	16.0		
423	금광동	157	97	대	30.0	30.0		
424	금광동	157	98	대	69.0	69.0		
425	금광동	157	99	대	27.0	27.0		
426	금광동	157	100	대	43.0	43.0		
427	금광동	157	101	대	48.0	48.0		

순번	행정동	지번		지목	지적면적(㎡)	편입면적(㎡)	소유자주소	비고
		본번	부번					
428	금광동	157	102	대	30.0	30.0		
429	금광동	157	103	대	33.0	33.0		
430	금광동	157	104	대	61.0	61.0		
431	금광동	157	105	대	10.0	10.0		
432	금광동	157	106	대	135.0	135.0		
433	금광동	157	107	대	36.0	36.0		
434	금광동	157	108	대	11.0	11.0		
435	금광동	157	109	대	6.0	6.0		
436	금광동	157	110	대	24.0	24.0		
437	금광동	157	111	도	28.0	28.0		
438	금광동	157	112	도	16.0	16.0		
439	금광동	159	1	대	119.0	119.0	159-1	
440	금광동	159	2	대	72.0	72.0	서울시 양천구 신월동52-2우정연립101호	
441	금광동	159	3	대	143.0	143.0	충남 서천군 서천읍 사곡리198-5 서천연립 가동 202호	
442	금광동	159	4	대	94.0	94.0	전라북도 군산시 금광동 159-4	
443	금광동	159	5	대	170.0	170.0	159-22	
444	금광동	159	6	대	22.0	22.0		
445	금광동	159	7	대	15.0	15.0		
446	금광동	159	8	대	61.0	61.0	명산동 149	
447	금광동	159	9	대	109.0	109.0	159-9	
448	금광동	159	10	대	64.0	64.0	금광 159-10	
449	금광동	159	11	대	60.0	60.0	159-11	
450	금광동	159	12	대	116.0	116.0	금광동 159-12	
451	금광동	159	13	대	112.0	112.0	159-13	
452	금광동	159	14	대	60.0	60.0	군산시 미룡동 893-3	
453	금광동	159	15	대	62.0	62.0	서울 강서구 목동902목동신시가지아파트205동102호	
454	금광동	159	16	대	16.0	16.0		
455	금광동	159	17	대	69.0	69.0	159-17	
456	금광동	159	18	대	76.0	76.0	159-17	
457	금광동	159	19	대	20.0	20.0	159-17	
458	금광동	159	20	대	11.0	11.0		
459	금광동	159	21	대	185.0	185.0	금광동 159	
460	금광동	159	22	대	165.0	165.0	금광동 159	
461	금광동	159	23	대	122.0	122.0	159-23	
462	금광동	159	24	대	39.0	39.0		
463	금광동	159	25	대	40.0	40.0	159-25	
464	금광동	159	26	대	53.0	53.0	군산시 나운동 1188-5 동산은파아파트 가동 503호	
465	금광동	159	27	대	38.0	38.0	159-9	
466	금광동	159	28	대	13.0	13.0		
467	금광동	159	29	대	83.0	83.0		
468	금광동	159	30	대	29.0	29.0		
469	금광동	159	31	대	51.0	51.0		
470	금광동	159	32	대	16.0	16.0		
471	금광동	159	33	대	111.0	111.0		
472	금광동	159	34	대	2.0	2.0		
473	금광동	159	35	대	65.0	65.0		
474	금광동	159	36	대	55.0	55.0		
475	금광동	159	37	대	49.0	49.0		
476	금광동	159	38	대	12.0	12.0	서울시 강서구 목동902 목동신시가지아파트 205동 102호	
477	금광동	159	39	대	71.0	71.0		
478	금광동	159	40	대	2.0	2.0	165-20	

순번	행정동	지번		지목	지적면적(㎡)	편입면적(㎡)	소유자주소	비고
		본번	부번					
479	금광동	159	41	대	4.0	4.0		
480	금광동	159	42	대	41.0	41.0		
481	금광동	159	43	대	5.0	5.0	서울 강서구 목동902목동신시가지아파트205동102호	
482	금광동	159	44	대	133.0	133.0		
483	금광동	159	45	대	84.0	84.0		
484	금광동	159	46	대	23.0	23.0	금광동 159	
485	금광동	162	1	도	236.0	236.0		
486	금광동	162	4	도	3,478.0	3,478.0		
487	금광동	162	10	대	95.0	95.0	옥구군 옥구읍 옥정리 418	
488	금광동	162	15	대	68.0	68.0	162-15	
489	금광동	162	16	대	56.0	56.0		
490	금광동	162	17	대	6.0	6.0		
491	금광동	162	18	대	67.0	67.0	삼학동 811-1 대우아파트 104동 1403호	
492	금광동	162	19	대	37.0	37.0		
493	금광동	162	20	대	57.0	57.0	162-20	
494	금광동	162	21	대	26.0	26.0	명산동 148-3	
495	금광동	162	22	대	60.0	60.0	금광동 164	
496	금광동	162	23	대	76.0	76.0	166-20	
497	금광동	162	24	대	8.0	8.0	명산동 16-6	
498	금광동	162	25	도	668.0	668.0		
499	금광동	162	26	대	10.0	10.0		
500	금광동	162	27	대	81.0	81.0	전라북도 군산시 금광동 167-10	
501	금광동	162	30	대	67.0	67.0	월명동 104-41	
502	금광동	162	31	대	84.0	84.0	162-31	
503	금광동	162	32	대	3.0	3.0		
504	금광동	162	33	대	49.0	49.0	명산동19-15	
505	금광동	162	35	대	48.0	48.0	삼학동 811-1 대우아파트 104동 1403호	
506	금광동	162	36	도	1,311.0	1,311.0		
507	금광동	162	37	대	17.0	17.0		
508	금광동	162	38	대	20.0	20.0	명산동 147	
509	금광동	162	44	도	12.0	12.0		
510	금광동	162	51	도	76.0	76.0		
511	금광동	162	59	도	5.0	5.0		
512	금광동	162	62	대	16.0	16.0		
513	금광동	164	1	대	618.0	618.0	경기도용인시수지구죽전동 1245-8 203호	
514	금광동	164	5	대	169.0	169.0	금광동 164-5	
515	금광동	164	6	대	1,246.0	1,246.0	전라북도 군산시 금광동 165-4	
516	금광동	164	12	대	337.0	337.0	164-12	
517	금광동	164	14	대	162.0	162.0	월명동 104-41	
518	금광동	164	18	대	790.0	790.0	경기도용인시수지구죽전동 1245-8 203호	
519	금광동	165	4	대	364.0	364.0	165-4	
520	금광동	165	6	도	7.0	7.0		
521	금광동	165	7	대	165.0	165.0	165-7	
522	금광동	165	8	대	268.0	268.0		
523	금광동	165	10	도	33.0	33.0		
524	금광동	165	12	도	229.0	229.0		
525	금광동	165	13	대	132.0	132.0		
526	금광동	165	15	대	119.0	119.0		
527	금광동	165	17	대	89.0	89.0	나운동100-11롯데3차아파트201동1002호	

순번	행정동	지번		지목	지적면적(㎡)	편입면적(㎡)	소유자주소	비고
		본번	부번					
528	금광동	165	18	대	89.0	89.0	165	
529	금광동	165	19	대	56.0	56.0	금광동 165	
530	금광동	165	20	대	63.0	63.0	군산시 금광동 165-21	
531	금광동	165	21	대	99.0	99.0	165-21	
532	금광동	165	22	대	106.0	106.0	군산시 금광동 165-21	
533	금광동	165	25	대	126.0	126.0		
534	금광동	165	29	대	109.0	109.0		
535	금광동	165	32	대	165.0	165.0	나운동501나운3차현대아파트304동701호	
536	금광동	165	33	대	165.0	165.0	165-33	
537	금광동	165	35	대	145.0	145.0	165-35	
538	금광동	165	36	대	162.0	162.0	166-13	
539	금광동	165	37	대	132.0	132.0	금광동 165-37	
540	금광동	166	5	도	13.0	13.0		
541	금광동	166	9	대	210.0	210.0	군산시 서흥남동 816-3	
542	금광동	166	13	대	130.0	130.0	전라북도 군산시 금동 60 그린금강맨션 101호	
543	금광동	166	17	대	7.0	7.0		
544	금광동	166	18	도	30.0	30.0		
545	금광동	166	20	도	3.0	3.0		
546	금광동	166	23	대	101.0	101.0	나운동 92 금호타운아파트 203동 805호	
547	금광동	166	24	대	33.0	33.0	명산동 16-6	
548	금광동	166	30	도	7.0	7.0		
549	금광동	166	31	도	15.0	15.0		
550	금광동	166	32	도	3.0	3.0		
551	금광동	166	33	도	2.0	2.0		
552	금광동	167	2	학	1,736.0	1,736.0		
553	금광동	167	5	도	46.0	46.0		
554	금광동	167	6	대	7.0	7.0		
555	금광동	167	7	대	66.0	66.0		
556	금광동	167	8	대	59.0	59.0	전라북도 군산시 문화동 26 삼성아파트 7-1202	
557	금광동	167	9	대	185.0	185.0	월명동18-21	
558	금광동	167	10	대	159.0	159.0	167-10	
559	금광동	167	11	대	102.0	102.0	옥구읍 상평리345	
560	금광동	167	12	대	129.0	129.0	전라북도 전주시 완산구 평화동2가 259-12 우성 신성타운 101동 1505호	
561	금광동	167	13	대	116.0	116.0	금광동 167-13	
562	금광동	167	14	대	116.0	116.0	금광동 167	
563	금광동	167	17	도	311.0	311.0		
564	금광동	167	18	대	198.0	198.0	금광동 169-9	
565	금광동	167	20	대	136.0	136.0	167-20	
566	금광동	167	21	대	119.0	119.0	167-21	
567	금광동	167	22	대	10.0	10.0		
568	금광동	167	24	도	13.0	13.0		
569	금광동	167	25	대	63.0	63.0	전라북도 군산시 금광동 167-25	
570	금광동	167	26	대	63.0	63.0	금광동 167-26	
571	금광동	168	0	학	2,308.0	2,308.0		
572	금광동	168	1	대	172.0	172.0	전라북도 군산시 나운동 155-1 한울아파트 106동 808호	
573	금광동	168	2	학	426.0	426.0		
574	금광동	168	4	임	1,441.0	1,441.0	135-1	
575	금광동	168	5	대	96.0	96.0	168-5	

순번	행정동	지번		지목	지적면적(㎡)	편입면적(㎡)	소유자주소	비고
		본번	부번					
576	금광동	168	6	학	135.0	135.0		
577	금광동	168	7	학	119.0	119.0		
578	금광동	168	8	대	122.0	122.0	168-8	
579	금광동	168	9	대	112.0	112.0	168-9	
580	금광동	168	10	대	63.0	63.0	오룡동 835-6	
581	금광동	168	11	대	99.0	99.0	경기도 부천시 원미구 춘의동 222-3 광성아트빌라 402호	
582	금광동	168	12	대	17.0	17.0	168-5	
583	금광동	168	13	학	47.0	47.0		
584	금광동	169	0	대	510.0	510.0	169	
585	금광동	169	9	대	122.0	122.0	해망동 998-180	
586	금광동	169	10	대	129.0	129.0	금광동 169-10	
587	금광동	169	11	대	126.0	126.0	군산시 나운동 527 나운2차현대아파트 206동 505호	
588	금광동	169	12	대	152.0	152.0	신평동 909-49	
589	금광동	169	13	대	238.0	238.0	169-13	
590	금광동	169	14	대	205.0	205.0	169-14	
591	금광동	169	16	대	139.0	139.0	금광동 170-52	
592	금광동	169	18	대	159.0	159.0	미원동 11	
593	금광동	169	19	대	202.0	202.0	169	
594	금광동	169	20	대	155.0	155.0		
595	금광동	169	21	대	106.0	106.0	169-21	
596	금광동	169	22	도	53.0	53.0		
597	금광동	169	25	대	17.0	17.0	170-52	
598	금광동	169	26	대	89.0	89.0	전라북도 군산시 사정동 100 금호타운아파트 202동 103호	
599	금광동	169	27	학	2,291.0	2,291.0		
600	금광동	169	28	대	99.0	99.0	송창동3-2	
601	금광동	170	1	전	469.0	469.0		
602	금광동	170	4	대	152.0	152.0		
603	금광동	170	5	도	515.0	515.0		
604	금광동	170	6	대	192.0	192.0	나포면 옥곤리507	
605	금광동	170	7	대	221.0	221.0	170-7	
606	금광동	170	8	대	109.0	109.0		
607	금광동	170	9	도	155.0	155.0		
608	금광동	170	10	대	40.0	40.0	162-27	
609	금광동	170	11	대	13.0	13.0	금광동162-27	
610	금광동	170	12	대	177.0	177.0	서울시 서대문구 북아현동1-400	
611	금광동	170	13	도	327.0	327.0		
612	금광동	170	14	대	4.0	4.0		
613	금광동	170	15	도	10.0	10.0		
614	금광동	170	18	대	40.0	40.0	금광동 170	
615	금광동	170	19	대	31.0	31.0	옥구군 개정면 발산리96-11	
616	금광동	170	20	대	43.0	43.0	옥구군개정면발산리96-11	
617	금광동	170	21	대	47.0	47.0	옥구군개정면 발산리96-11	
618	금광동	170	22	대	106.0	106.0	금광동 170-22	
619	금광동	170	26	대	60.0	60.0	170-26	
620	금광동	170	27	대	5.0	5.0	신평동 839	
621	금광동	170	28	대	229.0	229.0	172 삼성아파트 1동 902호	
622	금광동	170	30	대	259.0	259.0	170-30	
623	금광동	170	32	도	169.0	169.0		
624	금광동	170	33	대	53.0	53.0	170-73	
625	금광동	170	35	대	103.0	103.0	서울특별시 강남구 일원동 718 샘터마을아파트	

순번	행정동	지번		지목	지적면적(㎡)	편입면적(㎡)	소유자주소	비고
		본번	부번					
							103동 504호	
626	금광동	170	36	대	53.0	53.0	금광동 170	
627	금광동	170	39	대	50.0	50.0	170-30	
628	금광동	170	40	도	10.0	10.0		
629	금광동	170	45	대	8.0	8.0		
630	금광동	170	46	대	36.0	36.0		
631	금광동	170	47	대	43.0	43.0		
632	금광동	170	48	대	37.0	37.0	전라북도 고창군 고창읍 읍내리 1162	
633	금광동	170	49	도	340.0	340.0		
634	금광동	170	50	대	23.0	23.0	나운동 345 롯데아파트 102동 1204호	
635	금광동	170	52	대	21.0	21.0	170-52	
636	금광동	170	57	대	23.0	23.0	157-36	
637	금광동	170	58	대	26.0	26.0		
638	금광동	170	59	대	67.0	67.0		
639	금광동	170	60	대	46.0	46.0		
640	금광동	170	61	대	122.0	122.0		
641	금광동	170	62	대	68.0	68.0		
642	금광동	170	63	대	11.0	11.0		
643	금광동	170	64	대	10.0	10.0		
644	금광동	170	65	대	150.0	150.0		
645	금광동	170	66	전	52.0	52.0		
646	금광동	170	67	대	178.0	178.0	전주시 완산구 중화산동2가 190 광진아파트 101동 1303호	
647	금광동	170	69	대	6.0	6.0		
648	금광동	170	70	대	150.0	150.0	170-70	
649	금광동	170	71	대	40.0	40.0		
650	금광동	170	72	대	40.0	40.0	나운동489금호타운아파트106동305호	
651	금광동	170	73	대	136.0	136.0	170-73	
652	금광동	170	74	전	3.0	3.0		
653	금광동	170	76	전	46.0	46.0	170-73	
654	금광동	170	80	대	89.0	89.0	군산시 금광동 170-80	
655	금광동	170	81	대	99.0	99.0	신흥동11-4	
656	금광동	170	85	전	83.0	83.0		
657	금광동	170	88	도	3.0	3.0	금광동 158	
658	금광동	170	89	대	1.0	1.0	이리시 평화동 25	
659	금광동	170	91	도	7.0	7.0	금광동 170-12	
660	금광동	170	98	도	2.0	2.0	신흥동 839	
661	금광동	170	101	도	15.0	15.0		
662	금광동	170	102	도	12.0	12.0		
663	금광동	170	110	도	3.0	3.0		
664	금광동	170	111	도	27.0	27.0	대명동 384-3	
665	금광동	170	112	전	80.0	80.0		
666	금광동	170	113	전	104.0	104.0		
667	금광동	170	114	전	67.0	67.0		
668	금광동	170	115	대	6.0	6.0		
669	금광동	170	116	대	4.0	4.0		
670	금광동	170	117	대	15.0	15.0		
671	금광동	170	118	대	72.0	72.0		
672	금광동	170	119	대	95.0	95.0		
673	금광동	170	120	전	24.0	24.0		
674	금광동	171	1	대	152.0	152.0	171-1	
675	금광동	171	3	대	25.0	25.0		

순번	행정동	지번		지목	지적면적(㎡)	편입면적(㎡)	소유자주소	비고
		본번	부번					
676	금광동	171	4	도	79.0	79.0		
677	금광동	171	6	대	241.0	241.0	경상남도양산시소주동 147-1 천성리버타운 101동 1106호	
678	금광동	171	9	대	76.0	76.0	중앙로1가 6-11	
679	금광동	171	11	대	79.0	79.0	중앙로1가6-11	
680	금광동	171	12	대	30.0	30.0		
681	금광동	171	14	대	50.0	50.0	전라북도군산시금광동 171-14	
682	금광동	171	15	대	116.0	116.0	171-15	
683	금광동	171	16	대	138.0	138.0	전라북도 군산시 금광동 171-16	
684	금광동	171	17	대	66.0	66.0		
685	금광동	171	18	대	53.0	53.0	경암동664-3 신라주택 가동205호	
686	금광동	171	19	대	36.0	36.0		
687	금광동	171	20	대	36.0	36.0	금광동 171-20	
688	금광동	171	21	대	25.0	25.0		
689	금광동	171	22	대	14.0	14.0	158	
690	금광동	171	23	대	20.0	20.0		
691	금광동	171	24	대	142.0	142.0	옥구군 임피면 보석리661	
692	금광동	171	27	대	31.0	31.0	171-27	
693	금광동	171	28	대	10.0	10.0		
694	금광동	171	29	대	23.0	23.0		
695	금광동	171	30	대	153.0	153.0	171-30	
696	금광동	171	31	대	106.0	106.0	171-31	
697	금광동	171	32	대	50.0	50.0		
698	금광동	171	33	중	321.0	321.0	부산 기장군 기장읍 죽성리770	
699	금광동	171	34	대	23.0	23.0		
700	금광동	171	37	대	119.0	119.0	오룡동928-5	
701	금광동	171	38	대	33.0	33.0		
702	금광동	171	41	대	64.0	64.0	옥구군 옥구읍 어은리 264	
703	금광동	171	42	도	255.0	255.0		
704	금광동	171	43	도	20.0	20.0		
705	금광동	171	44	대	21.0	21.0		
706	금광동	171	46	대	60.0	60.0	171-46	
707	금광동	171	47	대	56.0	56.0	171-47	
708	금광동	171	50	도	17.0	17.0		
709	금광동	171	52	도	30.0	30.0		
710	금광동	171	54	대	10.0	10.0	금광동 171	
711	금광동	171	55	대	50.0	50.0	오룡동 929	
712	금광동	171	56	대	105.0	105.0	이천시 대월면 사동리 441-1 현대전자아파트 108동 402호	
713	금광동	171	60	대	46.0	46.0	171-60	
714	금광동	171	61	대	63.0	63.0	오룡동 836-48	
715	금광동	171	62	대	7.0	7.0	오룡동 836-48	
716	금광동	171	63	대	85.0	85.0	신흥동 15-86	
717	금광동	171	65	대	111.0	111.0	171-65	
718	금광동	171	66	도	173.0	173.0		
719	금광동	171	69	도	12.0	12.0		
720	금광동	171	70	대	2.0	2.0		
721	금광동	171	71	대	109.0	109.0		
722	금광동	171	72	대	111.0	111.0		
723	금광동	171	73	대	19.0	19.0	158	
724	금광동	171	74	대	3.0	3.0		
725	금광동	171	75	대	2.0	2.0	171-27	
726	금광동	171	76	대	7.0	7.0		

순번	행정동	지번		지목	지적면적(㎡)	편입면적(㎡)	소유자주소	비고
		본번	부번					
727	금광동	171	77	대	6.0	6.0	오룡동835-5	
728	금광동	171	78	대	8.0	8.0		
729	금광동	171	79	대	17.0	17.0		
730	금광동	171	80	대	8.0	8.0		
731	금광동	172	0	대	20,435.0	20,435.0		
732	금광동	172	2	도	119.0	119.0		
733	금광동	172	3	도	73.0	73.0		
734	금광동	172	5	도	11.0	11.0		
735	금광동	173	2	도	109.0	109.0		
736	금광동	176	2	도	50.0	50.0		
737	금광동	178	1	도	830.0	830.0		
738	금광동	178	3	도	853.0	853.0		
739	금광동	179	0	도	329.0	329.0		
740	금광동	산23	1	임	7,041.0	7,041.0	고양시 일산동구 마두동 794 강촌마을 808동 1503호	
741	금광동	산23	3	임	1,686.0	1,686.0		
742	금광동	산24	0	임	3,868.0	3,868.0	135-1	
743	금광동	산26	2	임	1,686.0	1,686.0		
744	금광동	산27	0	임	99.0	99.0		
745	금광동	산28	1	임	19,835.0	19,835.0		
746	금광동	산28	3	임	5,751.0	5,751.0		
747	금광동	산31	0	임	1,100.0	1,100.0		
748	금 동	2	1	대	900.1	686.3	2-1	
749	금 동	2	8	대	185.1	185.1	전라북도 군산시 옥산면 옥산리 379-20	
750	금 동	2	9	대	148.8	148.8	서울특별시 금천구 시흥동 1010 벽산아파트 112동 801호	
751	금 동	2	10	대	6.6	6.6	서울특별시 금천구 시흥동 1010 벽산아파트 112동 801호	
752	금 동	2	20	대	68.6	68.6		
753	금 동	3	11	대	1,963.6	1,963.6	서울 종로구 공평동 5-1	
754	금 동	10	0	대	6,590.9	3,796.9		
755	금 동	10	8	도	62.7	15.5		
756	금 동	10	9	도	64.9	64.9		
757	금 동	26	82	대	406.6	5.2	군산시 영화동 26-2	
758	금 동	26	84	대	419.8	208.1	경기도 부천시 원미구 상동 415 사랑마을 1615동 703호	
759	금 동	28	2	대	52.9	52.9		
760	금 동	41	9	대	1,904.6	466.3	서울특별시 강남구 삼성동 167	
761	금 동	76	1	대	138.8	138.8	전라북도 군산시 금동 86-1	
762	금 동	76	2	대	62.8	62.8	대명동386-15	
763	금 동	76	3	대	15.2	15.2	금동 76	
764	금 동	76	4	대	175.3	175.3	금동 76-4	
765	금 동	76	5	대	109.1	109.1	전라북도 군산시 신흥동 4-34	
766	금 동	77	0	대	50.1	50.1	금동 다77	
767	금 동	77	1	대	59.5	59.5	대전시 동구 삼성동105-21	
768	금 동	77	2	대	66.1	66.1	77-2	
769	금 동	77	3	대	56.2	56.2	서울 서초구 신원동 545-6	
770	금 동	77	4	대	23.1	23.1		
771	금 동	77	5	대	56.2	56.2	77-5	
772	금 동	77	6	대	52.9	52.9	선양동227-1	
773	금 동	77	7	대	56.2	56.2	77-7	
774	금 동	77	8	대	2.8	2.8	금동 다77	
775	금 동	78	1	대	18.1	18.1		

순번	행정동	지번		지목	지적면적(㎡)	편입면적(㎡)	소유자주소	비고
		본번	부번					
776	금 동	78	2	대	39.7	39.7		
777	금 동	78	3	대	24.9	24.9		
778	금 동	79	0	대	68.6	68.6		
779	금 동	79	1	대	70.8	70.8		
780	금 동	79	2	대	2.7	2.7		
781	금 동	82	0	대	284.6	284.6	82	
782	금 동	82	1	대	22.8	22.8	82	
783	금 동	83	1	대	185.1	185.1	전라북도 군산시 나운동 155-10 동신아파트 104-1105	
784	금 동	83	3	도	51.0	51.0	금동 83	
785	금 동	83	4	도	1.9	1.9	금동 83	
786	금 동	84	2	대	204.6	204.6	84-2	
787	금 동	84	3	대	172.9	172.9	군산시 금동 84-3	
788	금 동	84	4	대	2.3	2.3	전라북도 군산시 금동 84-3	
789	금 동	86	1	대	87.3	87.3	전라북도 군산시 금동 86-1	
790	금 동	86	2	도	43.6	43.6		
791	금 동	86	5	대	76.0	76.0	전라북도 군산시 금동 86-1	
792	금 동	92	0	도	10,775.9	1,830.6		
793	금 동	92	2	도	0.5	0.5		
794	금 동	93	0	도	257.6	257.6		
795	둔율동	151	3	대	179.0	12.0	옥구읍 어은리 877-8	
796	둔율동	151	7	대	136.0	6.0	전남 목포시 대성동210-70	
797	둔율동	151	8	대	136.0	77.0	151-8	
798	둔율동	151	10	대	13.0	13.0	서울 마포구 성산동150동교주택 라동303호	
799	둔율동	151	11	학	552.0	272.0		
800	둔율동	151	12	대	69.0	69.0	삼학동 312-11	
801	둔율동	151	13	대	93.0	93.0	둔율동 151	
802	둔율동	151	14	대	172.0	172.0	151-14	
803	둔율동	151	15	대	129.0	129.0	군산시 둔율동 151-15	
804	둔율동	151	16	대	199.0	68.0	151-16	
805	둔율동	151	18	대	159.0	159.0	둔율동151-18	
806	둔율동	151	19	대	179.0	179.0	전라북도 군산시 창성동 24-8	
807	둔율동	151	20	대	66.0	66.0	151-20	
808	둔율동	151	21	대	164.0	164.0	전라북도 군산시 둔율동 151-21	
809	둔율동	151	22	대	23.0	23.0		
810	둔율동	151	23	대	76.0	76.0	군산시 둔율동 151-24	
811	둔율동	151	24	대	95.0	85.0	전라북도 군산시 둔율동 151-24	
812	둔율동	151	25	대	201.0	201.0	151-25	
813	둔율동	151	26	대	96.0	96.0	151-26	
814	둔율동	151	27	대	36.0	36.0		
815	둔율동	151	28	대	149.0	149.0	군산시 창성동 106	
816	둔율동	151	29	대	225.0	225.0	29	
817	둔율동	151	31	대	201.0	201.0	151-31	
818	둔율동	151	32	대	96.0	96.0	둔율동 151-32	
819	둔율동	151	33	대	59.0	59.0	151-34	
820	둔율동	151	34	대	106.0	106.0	151-34	
821	둔율동	151	35	대	460.0	310.0		
822	둔율동	151	36	대	9.0	9.0		
823	둔율동	151	39	대	23.0	23.0	삼학동 312-11	
824	둔율동	151	40	대	122.0	122.0	서울 마포구 성산동150동교주택 라동303호	
825	둔율동	151	42	대	96.0	96.0	조촌동856-2	
826	둔율동	151	45	대	99.0	99.0	서울 마포구 성산동150동교주택 라동303호	

순번	행정동	지번		지목	지적면적(㎡)	편입면적(㎡)	소유자주소	비고
		본번	부번					
827	둔율동	151	46	대	63.0	63.0	서울 마포구 성산동150동교주택 라동303호	
828	둔율동	151	48	대	23.0	13.0	둔율동 151	
829	둔율동	151	49	대	149.0	127.0	미원동60	
830	둔율동	151	50	대	99.0	99.0	선양동 905-10	
831	둔율동	151	52	대	39.0	34.0		
832	둔율동	151	54	대	6.0	6.0		
833	둔율동	151	55	대	77.0	77.0		
834	둔율동	151	56	대	2.0	2.0		
835	둔율동	151	57	대	7.0	7.0		
836	둔율동	151	58	대	18.0	18.0		
837	둔율동	151	59	대	18.0	18.0		
838	둔율동	151	60	대	17.0	17.0		
839	둔율동	151	61	대	8.0	8.0		
840	둔율동	151	62	대	100.0	100.0		
841	둔율동	151	63	대	16.0	16.0		
842	둔율동	151	64	대	4.0	4.0		
843	둔율동	151	65	도	11.0	11.0	군산시 창성동 106	
844	둔율동	153	4	대	62.0	24.0	군산시 둔율동 153-4	
845	둔율동	153	7	대	122.0	3.0	153-7	
846	둔율동	154	0	학	3,861.0	975.0		
847	둔율동	156	2	중	4,562.0	4,562.0	전주시 완산구 남노송동 78-3	
848	둔율동	156	3	도	63.0	63.0		
849	둔율동	156	4	도	115.0	115.0		
850	둔율동	160	1	대	468.0	468.0	160-1	
851	둔율동	160	2	대	124.0	124.0	경암동539-9새한아파트103동204호	
852	둔율동	160	3	대	115.0	115.0	160-3	
853	둔율동	160	4	대	69.0	69.0	서울특별시 중구 태평로2가 120	
854	둔율동	160	5	대	496.0	496.0	160-5	
855	둔율동	160	6	대	245.0	245.0	선양동228-62	
856	둔율동	160	7	대	10.0	10.0	선양동228-62	
857	둔율동	160	8	대	10.0	10.0	둔율동 166	
858	둔율동	160	12	대	7.0	7.0	서울특별시 중구 태평로2가 120	
859	둔율동	160	13	대	7.0	7.0		
860	둔율동	164	0	대	137.0	137.0	경기도 부천시 원미구 상동 550-7 행복한마을 2419동 1001호	
861	둔율동	164	1	대	19.0	19.0		
862	둔율동	166	1	대	132.0	132.0	둔율동 166	
863	둔율동	166	2	대	79.0	79.0	전라북도 군산시 둔율동 166-2	
864	둔율동	167	0	대	231.0	231.0	옥구군 옥도면 신시도리 129	
865	둔율동	169	1	대	23.0	23.0		
866	둔율동	169	2	대	40.0	40.0		
867	둔율동	169	3	대	33.0	33.0		
868	둔율동	169	4	대	128.0	128.0		
869	둔율동	169	5	대	212.0	212.0	169-5	
870	둔율동	169	6	대	23.0	23.0		
871	둔율동	169	7	대	86.0	86.0		
872	둔율동	169	8	대	11.0	11.0		
873	둔율동	170	1	대	19.0	19.0		
874	둔율동	170	2	대	139.0	139.0	170-2	
875	둔율동	170	3	대	83.0	83.0	170-3	

순번	행정동	지번		지목	지적면적(㎡)	편입면적(㎡)	소유자주소	비고
		본번	부번					
876	둔율동	170	4	대	185.0	185.0	안산시 상록구 성포동 592 선경아파트 3동 506호	
877	둔율동	170	6	대	208.0	208.0	170-6	
878	둔율동	170	7	대	282.0	282.0	170-7	
879	둔율동	170	8	대	130.0	130.0	170-8	
880	둔율동	170	11	대	119.0	119.0	170-11	
881	둔율동	170	12	대	12.0	12.0		
882	둔율동	170	13	대	34.0	34.0		
883	둔율동	170	14	대	24.0	24.0		
884	둔율동	170	15	대	5.0	5.0		
885	둔율동	170	16	대	1.0	1.0	170-11	
886	둔율동	170	17	대	6.0	6.0		
887	둔율동	170	18	대	3.0	3.0		
888	둔율동	171	1	대	35.0	35.0		
889	둔율동	171	2	대	13.0	13.0		
890	둔율동	171	3	대	21.0	21.0		
891	둔율동	171	4	대	37.0	37.0		
892	둔율동	172	0	대	1.0	1.0		
893	둔율동	172	1	대	16.0	16.0		
894	둔율동	173	1	대	93.0	93.0	선양동 224-9	
895	둔율동	173	2	대	50.0	50.0	173-1	
896	둔율동	173	3	대	36.0	36.0		
897	둔율동	174	1	대	321.0	321.0	중동 274-275	
898	둔율동	174	4	대	14.0	14.0	군산시 서흥남동 843-3	
899	둔율동	174	5	대	234.0	234.0	174-13	
900	둔율동	174	7	대	43.0	43.0	군산시 서흥남동 843-3	
901	둔율동	174	8	대	89.0	89.0	군산시 서흥남동 843-3	
902	둔율동	174	9	대	86.0	86.0	경기도 수원시 권선구 고색동 373-4	
903	둔율동	174	10	대	218.0	218.0	중동 274-118	
904	둔율동	174	11	대	60.0	60.0	경기도 수원시 권선구 서둔동 371 센트라우스아파트 117동 103호	
905	둔율동	174	13	대	43.0	43.0	174-5	
906	둔율동	174	14	대	93.0	93.0	174-14	
907	둔율동	174	15	대	36.0	36.0	삼학동 268	
908	둔율동	174	16	도	68.0	68.0		
909	둔율동	174	18	대	10.0	10.0		
910	둔율동	174	19	대	13.0	13.0		
911	둔율동	174	22	대	79.0	79.0	174-22	
912	둔율동	174	25	도	1.0	1.0		
913	둔율동	174	26	대	22.0	22.0		
914	둔율동	175	0	대	299.0	299.0		
915	둔율동	175	1	대	83.0	83.0		
916	둔율동	175	2	대	21.0	21.0	군산시 나운동 527 나운2차현대아파트 204동 403호	
917	둔율동	176	1	대	25.0	25.0	군산시 서흥남동 843-3	
918	둔율동	176	2	대	90.0	90.0		
919	둔율동	176	4	대	2.0	2.0	군산시 서흥남동 843-3	
920	둔율동	176	5	대	8.0	8.0		
921	둔율동	176	6	대	54.0	54.0		
922	둔율동	176	7	대	99.0	99.0		
923	둔율동	177	1	대	318.0	318.0	177-1	
924	둔율동	177	2	대	45.0	45.0	177-2	
925	둔율동	177	4	대	117.0	117.0	군산시 둔율동 177-4	
926	둔율동	177	5	대	6.0	6.0	177-1	

순번	행정동	지번		지목	지적면적(㎡)	편입면적(㎡)	소유자주소	비고
		본번	부번					
927	둔율동	177	6	도	99.0	99.0		
928	둔율동	177	7	대	5.0	5.0		
929	둔율동	178	1	대	259.0	259.0	성남시 분당구 서현동 339-3	
930	둔율동	178	2	대	44.0	44.0	성남시 분당구 서현동 339-3	
931	둔율동	178	4	대	2.0	2.0		
932	둔율동	179	1	대	225.0	225.0		
933	둔율동	179	2	대	92.0	92.0		
934	둔율동	179	4	도	130.0	130.0		
935	둔율동	180	1	대	450.0	450.0	군산시 둔율동 180-1	
936	둔율동	180	2	대	16.0	16.0		
937	둔율동	180	3	도	173.0	173.0		
938	둔율동	181	1	대	96.0	96.0	경기도 오산시 오산동 920-2 주공아파트 202-1406	
939	둔율동	181	2	대	52.0	52.0	전라북도 군산시 삼학동 888 주공아파트 104-1101	
940	둔율동	182	1	대	175.0	175.0	182-1	
941	둔율동	182	3	도	18.0	18.0	둔율동 182	
942	둔율동	182	4	대	66.0	66.0		
943	둔율동	182	5	대	56.0	56.0	182	
944	둔율동	182	6	도	13.0	13.0		
945	둔율동	182	7	대	56.0	56.0	둔율동182-1	
946	둔율동	182	8	도	5.0	5.0	둔율동 182	
947	둔율동	182	9	도	33.0	33.0		
948	둔율동	182	10	도	13.0	13.0		
949	둔율동	183	1	학	1,782.0	1,782.0	중앙로2가 135	
950	둔율동	183	25	도	100.0	100.0		
951	둔율동	184	1	대	71.0	71.0		
952	둔율동	184	2	대	116.0	116.0	완주군 상관면 죽림리144	
953	둔율동	184	3	대	126.0	126.0	전라북도 군산시 월명동 30-9	
954	둔율동	184	5	대	129.0	129.0		
955	둔율동	184	6	대	83.0	83.0	186-23	
956	둔율동	184	7	대	73.0	73.0	170-2	
957	둔율동	184	8	대	188.0	188.0	184-8	
958	둔율동	184	9	대	188.0	188.0	184-9	
959	둔율동	184	10	대	95.0	95.0		
960	둔율동	184	11	대	55.0	55.0		
961	둔율동	184	12	대	17.0	17.0	중앙로2가 135	
962	둔율동	185	1	대	80.0	80.0		
963	둔율동	185	4	대	13.0	13.0		
964	둔율동	185	5	도	13.0	13.0		
965	둔율동	185	6	도	3.0	3.0		
966	둔율동	186	1	대	139.0	139.0	군산시 둔율동 186-1	
967	둔율동	186	2	대	340.0	340.0	186-2	
968	둔율동	186	5	전	20.0	20.0		
969	둔율동	186	6	대	595.0	595.0	옥구군옥도면관리도리7	
970	둔율동	186	8	대	241.0	241.0	186-8	
971	둔율동	186	10	대	142.0	142.0	영화동 11	
972	둔율동	186	11	대	245.0	245.0	186-11	
973	둔율동	186	13	잡	314.0	314.0	경기도 의정부시 민락동695-1 민락주공아파트 206동1703호	
974	둔율동	186	15	대	159.0	159.0	전라북도 군산시 둔율동 186-15	
975	둔율동	186	16	대	132.0	132.0	186-16	
976	둔율동	186	17	대	111.0	111.0	장수군 장수읍 장수리475	
977	둔율동	186	18	대	142.0	142.0	186-18	
978	둔율동	186	19	대	73.0	73.0	전라북도 군산시 둔율동 186-19	

순번	행정동	지번		지목	지적면적(㎡)	편입면적(㎡)	소유자주소	비고
		본번	부번					
979	둔율동	186	20	도	175.0	175.0		
980	둔율동	186	21	대	73.0	73.0		
981	둔율동	186	22	중	1,541.0	1,541.0	서울 종로구 종로6가210-1	
982	둔율동	186	23	대	155.0	155.0		
983	둔율동	186	24	대	165.0	165.0		
984	둔율동	186	25	대	73.0	73.0	전라북도 군산시 둔율동 186-25	
985	둔율동	186	26	대	152.0	152.0	전라북도 군산시 나포면 서포리 604-20	
986	둔율동	186	27	대	132.0	132.0	전라북도 군산시 둔율동 186-27	
987	둔율동	186	28	대	112.0	112.0	익산군 함열읍 와리 226	
988	둔율동	186	30	대	142.0	142.0	선양동 208-6	
989	둔율동	186	31	대	180.0	180.0	둔율동 186-31	
990	둔율동	186	33	대	66.0	66.0		
991	둔율동	186	35	대	129.0	129.0	창성동 24	
992	둔율동	186	36	대	69.0	69.0	옥서면 옥봉리324	
993	둔율동	186	37	대	183.0	183.0	전주시 덕진구 덕진동1가1262-7	
994	둔율동	186	38	대	88.0	88.0		
995	둔율동	186	39	대	13.0	13.0	창성동 24	
996	둔율동	186	40	도	17.0	17.0	장재동 45-46	
997	둔율동	186	41	대	149.0	149.0	군산시 둔율동 186-41	
998	둔율동	186	42	대	106.0	106.0	서울 송파구 풍납동 233-17	
999	둔율동	186	43	대	3.0	3.0		
1000	둔율동	186	44	대	30.0	30.0		
1001	둔율동	186	45	대	3.0	3.0		
1002	둔율동	186	46	대	149.0	149.0	186-46	
1003	둔율동	186	47	대	33.0	33.0	둔율동 156	
1004	둔율동	186	48	대	30.0	30.0	둔율동 156	
1005	둔율동	186	49	대	13.0	13.0	둔율동 156	
1006	둔율동	186	50	대	124.0	124.0	신영동 24-1	
1007	둔율동	186	51	잡	73.0	73.0	서울시 중랑구 묵동122-371	
1008	둔율동	186	52	잡	63.0	63.0	서울시 중랑구 묵동122-371	
1009	둔율동	186	53	대	291.0	291.0	서울시 중랑구 묵동122-371	
1010	둔율동	186	54	대	149.0	149.0	186-6	
1011	둔율동	186	56	대	162.0	162.0	186-56	
1012	둔율동	186	57	대	99.0	99.0	신영동 65	
1013	둔율동	186	58	대	136.0	136.0	군산시 창성동 115-13	
1014	둔율동	186	59	대	116.0	116.0	삼학동 812-9	
1015	둔율동	186	60	대	10.0	10.0	신영동 65	
1016	둔율동	186	62	대	152.0	152.0	선양동 221	
1017	둔율동	186	63	대	207.0	207.0	선양동 905-11	
1018	둔율동	186	64	도	13.0	13.0	둔율동 186-65	
1019	둔율동	186	65	대	146.0	146.0	창성동108-1	
1020	둔율동	186	66	대	95.0	95.0	선양동224-27	
1021	둔율동	186	67	도	18.0	18.0	둔율동 186-66	
1022	둔율동	186	70	도	18.0	18.0	서울시 종로구 종로6가 210-1	
1023	둔율동	186	74	도	254.0	254.0		
1024	둔율동	186	75	전	35.0	35.0		
1025	둔율동	186	78	대	4.0	4.0		
1026	둔율동	186	80	대	22.0	22.0		
1027	둔율동	186	84	대	12.0	12.0		
1028	둔율동	186	85	도	47.0	47.0		
1029	둔율동	186	86	도	3.0	3.0	둔율동 186-22	

순번	행정동	지번		지목	지적면적(㎡)	편입면적(㎡)	소유자주소	비고
		본번	부번					
1030	둔율동	186	87	도	2.0	2.0	서울 종로구 종로6가 210-1	
1031	둔율동	189	1	대	291.0	291.0	둔율동 189-1	
1032	둔율동	189	2	대	60.0	60.0		
1033	둔율동	189	3	차	192.0	192.0		
1034	둔율동	189	4	대	136.0	136.0	189-4	
1035	둔율동	189	6	대	122.0	122.0	개복동 10	
1036	둔율동	190	1	차	116.0	116.0		
1037	둔율동	190	2	차	112.0	112.0		
1038	둔율동	191	1	차	182.0	182.0		
1039	둔율동	193	1	차	109.0	109.0		
1040	둔율동	193	2	차	122.0	122.0		
1041	둔율동	194	0	차	305.0	305.0		
1042	둔율동	195	1	대	188.0	188.0	195-1	
1043	둔율동	196	2	대	509.0	509.0	서울시 종로구 종로6가 210-1	
1044	둔율동	197	0	대	271.0	271.0	서울시 종로구 종로6가 210-1	
1045	둔율동	198	0	대	172.0	172.0	선양동 223-3	
1046	둔율동	200	0	대	291.0	291.0	서울시 종로구 종로6가 210-1	
1047	둔율동	201	1	도	142.0	142.0		
1048	둔율동	201	2	대	198.0	198.0	경기도 안양시 동안구 평촌동34 삼성래미안아파트 103동2002호	
1049	둔율동	201	3	대	106.0	106.0	201-3	
1050	둔율동	201	4	도	6.0	6.0	201-3	
1051	둔율동	202	1	대	133.0	133.0	나운동527나운2차현대아파트201동1104호	
1052	둔율동	202	2	대	183.0	183.0	선양동 221-7	
1053	둔율동	202	3	대	117.0	117.0	202-3	
1054	둔율동	202	5	대	9.0	9.0		
1055	둔율동	202	6	대	12.0	12.0		
1056	둔율동	202	7	대	4.0	4.0		
1057	둔율동	203	2	대	139.0	139.0	군산시 둔율동 203-2	
1058	둔율동	204	1	도	40.0	40.0		
1059	둔율동	204	2	대	45.0	45.0		
1060	둔율동	204	3	대	31.0	31.0		
1061	둔율동	205	1	도	99.0	99.0		
1062	둔율동	205	2	대	18.0	18.0		
1063	둔율동	205	3	대	71.0	71.0		
1064	둔율동	206	1	도	66.0	66.0		
1065	둔율동	206	3	대	17.0	17.0		
1066	둔율동	206	4	대	96.0	96.0		
1067	둔율동	207	0	도	85.0	85.0		
1068	둔율동	207	8	도	397.0	397.0		
1069	둔율동	207	9	도	933.0	598.0		
1070	둔율동	207	10	도	141.0	141.0		
1071	둔율동	207	11	도	758.0	758.0		
1072	둔율동	207	12	학	271.0	271.0	중앙로2가 135	
1073	명산동	1	1	대	327.0	327.0	전라북도 군산시 월명동 17-6	
1074	명산동	1	2	대	76.0	76.0	삼학동811-1대우아파트103동1101호	
1075	명산동	1	3	대	307.0	307.0	서울특별시 강동구 둔촌동 134-10 신성둔촌미소지움 202동 104호	
1076	명산동	1	4	대	436.0	436.0	금광동172삼성아파트6동903호	
1077	명산동	1	5	대	99.0	99.0	월명동 140	

순번	행정동	지번		지목	지적면적(㎡)	편입면적(㎡)	소유자주소	비고
		본번	부번					
1078	명산동	1	6	대	251.0	251.0	삼학동811-1대우아파트103동1101호	
1079	명산동	2	1	대	327.0	327.0	명산동 141-17	
1080	명산동	2	2	대	130.0	130.0	명산동 141-17	
1081	명산동	2	3	대	116.0	116.0	2-3	
1082	명산동	2	4	대	89.0	89.0	2-4	
1083	명산동	2	5	대	80.0	80.0	송풍동 921-60	
1084	명산동	2	6	대	93.0	93.0	141	
1085	명산동	2	7	대	128.0	128.0	2-7	
1086	명산동	2	9	대	67.0	67.0	조촌동738-2	
1087	명산동	2	10	대	67.0	67.0	전라북도 군산시 금동 10 동신아파트 가동 1106호	
1088	명산동	2	11	대	200.0	200.0	금광동172삼성아파트2동603호	
1089	명산동	2	13	대	291.0	291.0	서울시 강남구 역삼동629-15	
1090	명산동	2	14	대	384.0	384.0	서울시 강남구 삼성동 19-4 상아아파트 3동 1102호	
1091	명산동	2	15	대	26.0	26.0	141	
1092	명산동	2	16	대	3.0	3.0	2-3	
1093	명산동	3	1	대	224.0	224.0	금광동 172 삼성아파트 2동 201호	
1094	명산동	3	21	도	14.0	14.0		
1095	명산동	3	22	도	81.0	81.0		
1096	명산동	3	25	대	41.0	41.0		
1097	명산동	3	26	대	70.0	70.0		
1098	명산동	3	27	대	51.0	51.0		
1099	명산동	3	28	대	5.0	5.0		
1100	명산동	3	34	도	35.0	35.0		
1101	명산동	3	36	대	32.0	32.0	전라북도 군산시 명산동 4-2	
1102	명산동	4	1	대	98.0	98.0	4-1	
1103	명산동	4	2	대	341.0	341.0	전라북도 군산시 명산동 4-2	
1104	명산동	4	6	대	28.0	28.0	서울시 동작구 대방동 44-202	
1105	명산동	4	7	대	218.0	218.0	서울시 동작구 대방동44-202	
1106	명산동	4	8	대	39.0	39.0	서울시 동작구 대방동 44-202	
1107	명산동	4	11	대	1.0	1.0	인천시 남구 주안동26-18	
1108	명산동	4	15	도	2.0	2.0		
1109	명산동	4	16	종	1.0	1.0	4-1	
1110	명산동	4	17	종	374.0	374.0		
1111	명산동	4	18	종	234.0	234.0	금광동172 삼성아파트 6동903호	
1112	명산동	4	19	대	40.0	40.0		
1113	명산동	4	20	대	10.0	10.0		
1114	명산동	4	21	대	65.0	65.0		
1115	명산동	4	22	대	90.0	90.0		
1116	명산동	4	23	대	24.0	24.0		
1117	명산동	4	24	대	11.0	11.0	인천시 남구 주안동26-18	
1118	명산동	4	25	대	8.0	8.0	인천시 남구 주안동26-18	
1119	명산동	4	26	대	64.0	64.0		
1120	명산동	4	27	대	27.0	27.0		
1121	명산동	4	28	도	1.0	1.0	창성동 27-4	
1122	명산동	4	29	종	15.0	15.0	창성동 27-4	
1123	명산동	5	1	대	28.0	28.0	송창동18-9	
1124	명산동	5	2	대	34.0	34.0	5-2	
1125	명산동	5	3	대	179.0	179.0	성남시 분당구 구미동 175	
1126	명산동	5	4	대	116.0	116.0	5-4	
1127	명산동	5	5	대	103.0	103.0	5-5	
1128	명산동	5	6	대	99.0	99.0	5-6	

순번	행정동	지번		지목	지적면적(㎡)	편입면적(㎡)	소유자주소	비고
		본번	부번					
1129	명산동	5	7	대	20.0	20.0		
1130	명산동	5	8	대	66.0	66.0	5-5	
1131	명산동	5	9	대	46.0	46.0	5-9	
1132	명산동	5	10	대	93.0	93.0	전라북도 군산시 선양동 223-11	
1133	명산동	5	11	대	56.0	56.0		
1134	명산동	5	12	대	46.0	46.0		
1135	명산동	5	13	대	76.0	76.0	5-13	
1136	명산동	5	14	대	53.0	53.0	5-14	
1137	명산동	5	15	대	122.0	122.0	5-13	
1138	명산동	5	16	대	63.0	63.0	전라북도 군산시 문화동 904 다우미빌아파트 606호	
1139	명산동	5	17	도	60.0	60.0		
1140	명산동	5	18	도	79.0	79.0		
1141	명산동	5	19	도	17.0	17.0		
1142	명산동	5	20	대	7.0	7.0	5-12	
1143	명산동	5	21	대	23.0	23.0		
1144	명산동	5	22	도	13.0	13.0		
1145	명산동	5	23	대	18.0	18.0		
1146	명산동	5	24	대	98.0	98.0		
1147	명산동	5	25	대	107.0	107.0		
1148	명산동	5	26	대	4.0	4.0		
1149	명산동	5	27	대	8.0	8.0		
1150	명산동	5	28	대	56.0	56.0		
1151	명산동	5	29	도	3.0	3.0		
1152	명산동	6	1	대	271.0	271.0	명산동 141-19	
1153	명산동	6	2	대	116.0	116.0	군산시명산동 6-2	
1154	명산동	6	3	대	188.0	188.0	6-3	
1155	명산동	6	4	대	179.0	179.0	군산시 신창동 37-7	
1156	명산동	6	5	대	139.0	139.0	6-5	
1157	명산동	6	6	대	106.0	106.0	전라북도 군산시 명산동 6-6	
1158	명산동	6	7	대	96.0	96.0	전라북도 군산시 산북동 1119-13	
1159	명산동	6	9	대	106.0	106.0	명산동 141-227	
1160	명산동	6	10	대	106.0	106.0	금광동 157-72	
1161	명산동	6	11	대	119.0	119.0	6-11	
1162	명산동	6	12	대	145.0	145.0	8-6	
1163	명산동	6	13	대	102.0	102.0	40761	
1164	명산동	6	14	대	162.0	162.0	문화동 26 삼성아파트 8동 504호	
1165	명산동	6	15	대	99.0	99.0	명산동 141-164	
1166	명산동	6	16	대	317.0	317.0	중앙로1가 74-2	
1167	명산동	6	17	대	244.0	244.0	6-17	
1168	명산동	6	18	대	156.0	156.0	6-1'8	
1169	명산동	6	19	대	349.0	349.0	6-19	
1170	명산동	6	20	대	36.0	36.0	전라북도 군산시 나운동 109-6 나운4차현대아파트 404-1001	
1171	명산동	6	21	대	30.0	30.0	전라북도 군산시 월명동 1-17	
1172	명산동	7	1	대	753.0	753.0	서울중구을지로2가181	
1173	명산동	7	2	대	185.0	185.0	전라북도전주시완산구효자동3가 1523-3 우미린 101-105	
1174	명산동	7	3	대	79.0	79.0	명산동 141-228	
1175	명산동	7	4	대	175.0	175.0	7-4	
1176	명산동	7	5	대	96.0	96.0	40731	
1177	명산동	7	6	대	96.0	96.0	광주시 동구 동명동 154-89	
1178	명산동	7	7	대	89.0	89.0	7-7	

순번	행정동	지번		지목	지적면적(㎡)	편입면적(㎡)	소유자주소	비고
		본번	부번					
1179	명산동	7	8	대	156.0	156.0	군산시 명산동 7-8	
1180	명산동	7	9	대	253.0	253.0	월명동19-3	
1181	명산동	7	10	대	550.0	550.0	전라북도 남원시 이백면 효기리 386-11	
1182	명산동	8	1	대	169.0	169.0	2-11	
1183	명산동	8	2	대	169.0	169.0	2-11	
1184	명산동	8	3	대	198.0	198.0	2-11	
1185	명산동	8	6	대	396.0	396.0	8-6	
1186	명산동	8	7	대	251.0	251.0	동홍남동 401-18	
1187	명산동	8	8	대	251.0	251.0	8-8	
1188	명산동	8	9	대	230.0	230.0	삼학동 811-1 대우아파트 103동 1501호	
1189	명산동	8	10	대	599.0	599.0	전라북도 군산시 명산동 8-10	
1190	명산동	8	13	대	208.0	208.0	6-19	
1191	명산동	8	15	대	70.0	70.0	2-11	
1192	명산동	9	1	대	30.0	30.0		
1193	명산동	9	2	대	219.0	219.0	9-2	
1194	명산동	9	3	대	31.0	31.0		
1195	명산동	9	4	대	34.0	34.0	조촌동 784-3	
1196	명산동	9	7	도	6.0	6.0		
1197	명산동	9	8	도	1.0	1.0		
1198	명산동	9	9	대	3.0	3.0	신영동 65	
1199	명산동	10	1	대	315.0	315.0	전라북도 군산시 소룡동 857 그린서해맨션 101동 702호	
1200	명산동	10	2	대	56.0	56.0	전라북도 군산시 삼학동 811-1 대우아파트 101동 806호	
1201	명산동	10	3	대	228.0	228.0	군산시 명산동 9-5	
1202	명산동	10	5	대	93.0	93.0	전주시 덕진구 인후동1가 772-7	
1203	명산동	10	6	대	86.0	86.0	전라북도 군산시 송창동 155-6	
1204	명산동	10	7	대	145.0	145.0	전라북도 군산시 명산동 10-7	
1205	명산동	10	8	도	40.0	40.0		
1206	명산동	10	9	대	248.0	248.0	명산동 15-7	
1207	명산동	10	10	대	288.0	288.0	10-10	
1208	명산동	10	11	대	271.0	271.0	익산시 남중동 79-45	
1209	명산동	10	12	대	109.0	109.0	옥구군 미성읍 신관리 612-3	
1210	명산동	10	13	대	149.0	149.0	서울시 동작구 사당동1041-26	
1211	명산동	10	14	대	198.0	198.0	10-12	
1212	명산동	10	15	대	335.0	335.0	10-15	
1213	명산동	10	16	대	33.0	33.0	10-15	
1214	명산동	10	17	대	23.0	23.0	서울시 동작구 사당동1041-26	
1215	명산동	10	18	도	17.0	17.0		
1216	명산동	10	19	대	50.0	50.0		
1217	명산동	10	21	도	43.0	43.0		
1218	명산동	10	22	도	88.0	88.0	군산시 명산동 10-1	
1219	명산동	10	23	도	7.0	7.0	10-11	
1220	명산동	10	24	도	15.0	15.0	10-15	
1221	명산동	10	25	도	9.0	9.0	10-15	
1222	명산동	10	26	대	5.0	5.0	전주시 덕진구 인후동1가772-7	
1223	명산동	10	27	대	39.0	39.0		
1224	명산동	11	1	대	56.0	56.0	11-1	
1225	명산동	11	2	대	57.0	57.0	141-148	
1226	명산동	11	3	대	115.0	115.0	명산동 141	

순번	행정동	지번		지목	지적면적(㎡)	편입면적(㎡)	소유자주소	비고
		본번	부번					
1227	명산동	11	4	대	116.0	116.0	나운동527 나운2차현대아파트 207동906호	
1228	명산동	11	5	대	119.0	119.0	군산시 나운동 527 나운2차현대아파트 206동 503호	
1229	명산동	11	6	대	99.0	99.0	서울 성동구 금호동 1가 128-4 푸른마을8차 504호	
1230	명산동	11	7	대	189.0	189.0	군산시 삼학동 811-1 대우아파트 103동 1101호	
1231	명산동	11	9	대	83.0	83.0	전라북도 군산시 금광동 172 삼성아파트 7동 210호	
1232	명산동	11	11	대	198.0	198.0	군산시 명산동 12-4	
1233	명산동	11	12	대	179.0	179.0	12-12	
1234	명산동	12	1	대	611.0	611.0	군산시 지곡동 158-1 은파코아루아파트 106동 1301호	
1235	명산동	12	2	대	83.0	83.0	군산시 명산동 12-2	
1236	명산동	12	3	대	236.0	236.0	서천군 장항읍 신창리 55-1	
1237	명산동	12	4	대	73.0	73.0	명산동 12-4	
1238	명산동	12	5	대	106.0	106.0	구암동65현대아파트112동105호	
1239	명산동	12	6	대	136.0	136.0		
1240	명산동	12	8	대	298.0	298.0	군산시명산동 12-8	
1241	명산동	12	9	대	122.0	122.0	12-9	
1242	명산동	12	10	대	197.0	197.0	송창동 18-15	
1243	명산동	12	11	대	278.0	278.0	신창동 41-22	
1244	명산동	12	12	대	127.0	127.0	전라북도 군산시 삼학동 811-1 대우아파트 101동 904호	
1245	명산동	12	13	대	178.0	178.0	12-13	
1246	명산동	13	1	대	83.0	83.0	나운동 109-6 나운4차현대아파트 402동 1403호	
1247	명산동	13	2	대	66.0	66.0	2-13	
1248	명산동	13	3	대	66.0	66.0	중앙로1가 44	
1249	명산동	13	4	대	129.0	129.0	4-13	
1250	명산동	13	5	대	63.0	63.0	경상남도 남해군 미조면 미조리 435-1 나원빌라 202호	
1251	명산동	13	6	대	76.0	76.0	나운동 45-7 나운주공5단지아파트 501동 206호	
1252	명산동	13	7	대	76.0	76.0	13-20	
1253	명산동	13	8	대	66.0	66.0	나운동155-5대우아파트102동1301호	
1254	명산동	13	9	대	142.0	142.0	9-13	
1255	명산동	13	10	대	212.0	212.0	13-17	
1256	명산동	13	11	대	109.0	109.0	11-13	
1257	명산동	13	12	대	109.0	109.0	옥구군임피면술산리304-3	
1258	명산동	13	13	대	17.0	17.0	나운동1155-9현대백조아파트102동805호	
1259	명산동	13	14	대	80.0	80.0	13-14	
1260	명산동	13	15	대	76.0	76.0	1-21	
1261	명산동	13	16	대	46.0	46.0		
1262	명산동	13	17	대	132.0	132.0	10-13	
1263	명산동	13	18	대	105.0	105.0	9-13	
1264	명산동	13	19	대	27.0	27.0	13-20	
1265	명산동	13	20	대	66.0	66.0	13-20	
1266	명산동	13	21	대	109.0	109.0	서울 강남구 삼성동 167	
1267	명산동	14	3	대	162.0	162.0	군산시 금동 10 그린금강맨션 101호	
1268	명산동	14	4	대	86.0	86.0	명산동 141-108	
1269	명산동	14	5	대	93.0	93.0	명산동 141-104	
1270	명산동	14	6	대	86.0	86.0	전라북도 군산시 동홍남동 139-27	

순번	행정동	지번		지목	지적면적(m ²)	편입면적(m ²)	소유자주소	비고
		본번	부번					
1271	명산동	14	7	대	116.0	116.0	40703	
1272	명산동	14	8	대	69.0	69.0	전라북도 군산시 명산동 14-8	
1273	명산동	14	9	대	70.0	70.0	서울 마포구 도화동 83 도화3지구 우성아파트 8동 402호	
1274	명산동	14	10	대	142.0	142.0	군산시 삼학동 791-9	
1275	명산동	14	11	대	204.0	204.0	사정동100 금호타운아파트 205동105호	
1276	명산동	14	12	대	76.0	76.0	명산동 141-165	
1277	명산동	14	13	대	73.0	73.0	19-15	
1278	명산동	14	14	대	146.0	146.0	18-40	
1279	명산동	14	16	대	225.0	225.0	서울특별시 양천구 목동 929 목동한신아파트 105동 201호	
1280	명산동	14	17	대	250.0	250.0	전라북도 군산시 나운동 1525 수송금호어울림아파트 106-703	
1281	명산동	14	18	대	76.0	76.0	전라북도 군산시 나운동 1525 수송금호어울림아파트 106-703	
1282	명산동	14	20	대	89.0	89.0	삼학동 811-1 대우아파트 104동 102호	
1283	명산동	14	21	대	66.0	66.0	명산동 145-35	
1284	명산동	14	22	대	289.0	289.0	14-22	
1285	명산동	14	23	대	144.0	144.0	나운동 821-13	
1286	명산동	14	24	도	956.0	956.0		
1287	명산동	14	27	대	64.0	64.0	14-27	
1288	명산동	14	28	대	82.0	82.0	14-27	
1289	명산동	14	29	대	183.0	183.0	지곡동 88-3	
1290	명산동	14	30	대	7.0	7.0	지곡동 88-3	
1291	명산동	14	31	대	7.0	7.0	서울 송파구 방이동 178-22 광동주택 2동 302호	
1292	명산동	14	32	대	46.0	46.0	수송동442-17	
1293	명산동	14	33	대	342.0	342.0	수송동 33-1 제일임대아파트 104동 1602호	
1294	명산동	14	34	도	30.0	30.0		
1295	명산동	14	35	도	23.0	23.0		
1296	명산동	14	37	도	43.0	43.0		
1297	명산동	14	38	도	286.0	286.0		
1298	명산동	14	47	도	9.0	9.0	14-22	
1299	명산동	14	48	도	21.0	21.0	금광동 172 삼성아파트 7동 701호	
1300	명산동	14	49	도	8.0	8.0	14-19	
1301	명산동	14	50	도	11.0	11.0	14-19	
1302	명산동	14	51	대	9.0	9.0		
1303	명산동	14	52	대	1.0	1.0		
1304	명산동	15	1	대	175.0	175.0	신창동 39-5	
1305	명산동	15	2	대	96.0	96.0	141-49	
1306	명산동	15	3	대	113.0	113.0	명산동 141	
1307	명산동	15	4	대	83.0	83.0	송창동 4	
1308	명산동	15	5	대	73.0	73.0	나운동 733-1 동신진주아파트 102동 108호	
1309	명산동	15	6	대	66.0	66.0	경암동 609-84	
1310	명산동	15	7	대	63.0	63.0	전라북도 군산시 신평동 998-8	
1311	명산동	15	8	대	66.0	66.0	서울시 도봉구 방학동673-22	
1312	명산동	15	9	대	79.0	79.0	전라북도 군산시 나운동 489 금호타운아파트 107-1008	
1313	명산동	15	10	대	99.0	99.0	전라북도 전주시 완산구 평화동2가 259-12 우성신성타운 101동 602호	
1314	명산동	15	11	대	76.0	76.0	전라북도 군산시 명산동 10-12	

순번	행정동	지번		지목	지적면적(㎡)	편입면적(㎡)	소유자주소	비고
		본번	부번					
1315	명산동	15	12	대	83.0	83.0	전라북도 군산시 미룡동 900-1 미룡(3)주공아파트 305-1302	
1316	명산동	15	13	대	83.0	83.0	15-13	
1317	명산동	15	14	대	89.0	89.0	나운동155-6롯데아파트303동401호	
1318	명산동	15	15	대	85.0	85.0	인천광역시 남동구 논현동 618-1 새터마을신일해피트리 706-1103	
1319	명산동	15	16	대	54.0	54.0	군산시 동흥남동 139-70	
1320	명산동	15	17	도	284.0	284.0		
1321	명산동	15	18	대	58.0	58.0	명산동 145-46	
1322	명산동	15	19	대	53.0	53.0	전라북도 군산시 명산동 11-3	
1323	명산동	15	20	대	139.0	139.0	경기도 용인시 수지구 죽전동 1306 꽃메마을한라프로방스 301-1501	
1324	명산동	15	22	도	202.0	202.0		
1325	명산동	15	23	대	188.0	188.0	전라북도 군산시 명산동 15-23	
1326	명산동	15	24	대	86.0	86.0	전라북도 군산시 명산동 15-23	
1327	명산동	15	25	대	89.0	89.0	명산동 141	
1328	명산동	15	26	대	83.0	83.0	명산동 141-155	
1329	명산동	15	27	대	83.0	83.0	전라북도군산시명산동 15-27	
1330	명산동	15	28	도	22.0	22.0		
1331	명산동	15	29	도	106.0	106.0		
1332	명산동	15	30	대	3.0	3.0		
1333	명산동	15	31	대	7.0	7.0		
1334	명산동	15	32	대	7.0	7.0	1-15	
1335	명산동	15	38	도	3.0	3.0	명산동 145-46	
1336	명산동	16	1	대	66.0	66.0	1-20	
1337	명산동	16	2	대	40.0	40.0	인천광역시 부평구 산곡동 155-1 한양아파트 102동 101호	
1338	명산동	16	3	대	99.0	99.0	1-17	
1339	명산동	16	4	대	109.0	109.0	명산동 4-16	
1340	명산동	16	5	대	158.0	158.0		
1341	명산동	16	6	대	5.0	5.0	경기도 오산시 원동 815-1 주공아파트 505-1602	
1342	명산동	16	7	대	36.0	36.0	오룡동 834-29	
1343	명산동	16	8	도	568.0	568.0		
1344	명산동	16	10	대	16.0	16.0	소룡동1323-13 동아아파트107동1503호	
1345	명산동	16	11	도	20.0	20.0		
1346	명산동	16	13	대	7.0	7.0	1-17	
1347	명산동	17	1	대	1,549.0	1,549.0		
1348	명산동	17	4	대	274.0	274.0	전라북도 군산시 송창동 3-48	
1349	명산동	17	5	대	172.0	172.0	경기도 수원시 영통구 매탄동 1258 주공그린빌 105-1604	
1350	명산동	17	14	도	126.0	126.0		
1351	명산동	21	9	대	169.0	169.0	전북 임실군 성수면 양지리782	
1352	명산동	21	10	대	109.0	109.0	명산동 152	
1353	명산동	21	12	대	132.0	132.0	선양동 905-2	
1354	명산동	21	13	대	172.0	172.0	월명동14-3	
1355	명산동	21	14	대	169.0	169.0	21-14	
1356	명산동	21	15	대	172.0	172.0	전라북도 군산시 명산동 21-15	
1357	명산동	21	16	대	89.0	89.0	군산시 서수면 화동리 803	
1358	명산동	21	17	대	116.0	116.0	송창동 18-1	
1359	명산동	21	18	대	53.0	53.0	해망동1000	

순번	행정동	지번		지목	지적면적(㎡)	편입면적(㎡)	소유자주소	비고
		본번	부번					
1360	명산동	21	19	대	60.0	60.0	18-17	
1361	명산동	21	20	도	145.0	78.0		
1362	명산동	21	21	도	43.0	13.0		
1363	명산동	21	22	대	139.0	139.0		
1364	명산동	22	4	대	486.0	486.0	군산시 명산동 22-4	
1365	명산동	22	5	도	238.0	238.0		
1366	명산동	22	12	대	149.0	149.0		
1367	명산동	22	13	대	73.0	73.0		
1368	명산동	22	14	대	572.0	572.0	전남 순천시 연향동1514 대주파크빌 101동 607호	
1369	명산동	22	15	대	66.0	66.0	22-15	
1370	명산동	22	16	대	73.0	73.0	전라북도군산시나운동734-1 동신진주아파트 103동 301호	
1371	명산동	22	17	대	122.0	122.0	군산시 삼학동 814-32	
1372	명산동	22	18	대	350.0	350.0	용인시 기흥구 연남동 493 하마비마을동부센트레빌 105동 405호	
1373	명산동	22	19	대	383.0	383.0	명산동 151-10	
1374	명산동	22	22	대	221.0	221.0		
1375	명산동	23	1	도	6,869.0	6,869.0		
1376	명산동	23	2	도	577.0	577.0		
1377	명산동	23	3	도	60.0	60.0		
1378	명산동	23	4	도	106.0	106.0		
1379	명산동	23	5	도	822.0	822.0		
1380	명산동	23	6	도	540.0	540.0		
1381	명산동	23	7	도	538.0	538.0		
1382	명산동	23	8	도	431.0	431.0		
1383	명산동	23	10	대	7.0	7.0		
1384	명산동	23	12	도	9,577.0	5,782.0		
1385	명산동	24	4	도	1,197.0	1,197.0		
1386	명산동	24	5	대	44.0	44.0	명산동 147	
1387	명산동	24	6	도	146.0	146.0		
1388	문화동	879	14	종	1,669.4	103.9	879-14	
1389	미원동	1	0	대	224.0	224.0	1	
1390	미원동	1	2	대	3.0	3.0		
1391	미원동	3	0	대	142.0	142.0	101	
1392	미원동	4	0	대	105.0	105.0	충남 서천군 장항읍 옥남리 141	
1393	미원동	5	0	대	164.0	164.0	전양동 228-52	
1394	미원동	6	0	대	105.0	105.0	6	
1395	미원동	7	0	대	215.0	215.0	전양동923-1	
1396	미원동	8	0	대	93.0	93.0	경기도 성남시 중원구 금광동 1882	
1397	미원동	9	0	대	167.0	167.0	전라북도 군산시 수송동 66-20	
1398	미원동	10	0	대	63.0	63.0	평화동 108-10	
1399	미원동	11	0	대	636.0	636.0	11	
1400	미원동	12	0	대	226.0	211.0	군산시대명동 138-53	
1401	미원동	12	2	대	25.0	25.0	11	
1402	미원동	15	0	대	205.0	54.0	15	
1403	미원동	16	0	대	808.0	808.0	전라북도 군산시 해망동 1000-166	
1404	미원동	16	1	도	396.0	396.0		
1405	미원동	16	2	대	2.0	2.0	전라북도 군산시 해망동 1000-166	
1406	미원동	17	0	대	122.0	122.0	전라북도 군산시 미원동 17	
1407	미원동	18	0	대	165.0	165.0	서울특별시 영등포구 당산동 376 강변래미안아파트	

순번	행정동	지번		지목	지적면적(m ²)	편입면적(m ²)	소유자주소	비고
		본번	부번					
							트 301동 601호	
1408	미원동	19	0	대	83.0	83.0	삼학동 788-16	
1409	미원동	20	0	대	166.0	166.0	전라북도 군산시 중동 274-66	
1410	미원동	21	0	대	86.0	86.0	나운동 835 주공3아파트 111-503	
1411	미원동	22	0	대	159.0	159.0	조촌동 122-2	
1412	미원동	22	1	대	10.0	10.0	조촌동 122-2	
1413	미원동	24	0	대	191.0	191.0	24	
1414	미원동	24	1	대	8.0	8.0		
1415	미원동	25	0	대	10.0	10.0		
1416	미원동	25	1	대	118.0	118.0		
1417	미원동	26	0	대	83.0	83.0	미원동 293-79	
1418	미원동	27	0	대	79.0	79.0	22	
1419	미원동	28	0	대	79.0	79.0	나운동 835 주공3아파트 111-503	
1420	미원동	30	0	대	83.0	83.0	선양동256-1	
1421	미원동	31	0	대	184.0	184.0	전라북도 군산시 미원동 31	
1422	미원동	32	0	대	151.0	151.0	32	
1423	미원동	34	0	대	239.0	239.0	전주시 덕진구 진북동 1060-8 현대아파트 301호	
1424	미원동	35	0	대	124.0	124.0	34	
1425	미원동	36	0	대	123.0	123.0	미원동 293-79	
1426	미원동	37	0	대	143.0	143.0	둔율동160-6	
1427	미원동	38	0	대	68.0	68.0	군산시 미원동 38	
1428	미원동	38	2	대	21.0	21.0		
1429	미원동	39	0	대	12.0	12.0	조촌동 907-2 동신개나리아파트 102동 1111호	
1430	미원동	39	1	대	48.0	48.0		
1431	미원동	40	0	대	134.0	134.0	40	
1432	미원동	40	1	도	12.0	12.0	40	
1433	미원동	40	2	도	511.0	415.0		
1434	미원동	41	0	대	103.0	103.0	미원동 293	
1435	미원동	42	0	대	198.0	198.0	미원동 293	
1436	미원동	43	0	대	212.0	212.0	43	
1437	미원동	44	0	대	124.0	124.0	서울시 영등포구 영등포동2가293-1	
1438	미원동	45	0	대	58.0	58.0		
1439	미원동	45	2	대	84.0	84.0		
1440	미원동	46	0	대	151.0	151.0	군산시 삼학동 811-1 대우아파트 102동 1501호	
1441	미원동	47	0	대	135.0	135.0	선양동228-33	
1442	미원동	48	0	대	209.0	209.0	금광동172 삼성아파트 1동405호	
1443	미원동	50	0	대	116.0	116.0	50	
1444	미원동	51	0	대	102.0	102.0	선양동 228-33	
1445	미원동	52	0	대	102.0	102.0	52	
1446	미원동	52	1	도	7.0	7.0	옥구군 옥구읍 수산리 23	
1447	미원동	53	0	대	109.0	109.0		
1448	미원동	54	0	대	139.0	139.0	군산시 삼학동 811-1 대우아파트 102동 1501호	
1449	미원동	55	0	대	104.0	104.0	전라북도 군산시 미원동 121	
1450	미원동	55	1	대	84.0	84.0		
1451	미원동	56	0	대	155.0	155.0	삼학동321-7	
1452	미원동	56	1	대	33.0	33.0		
1453	미원동	58	0	대	66.0	66.0	58	
1454	미원동	58	1	도	23.0	23.0		
1455	미원동	59	0	대	192.0	192.0	전라북도 군산시 미원동 59	

순번	행정동	지번		지목	지적면적(㎡)	편입면적(㎡)	소유자주소	비고
		본번	부번					
1456	미원동	60	0	대	113.0	113.0		
1457	미원동	60	1	대	6.0	6.0		
1458	미원동	61	0	대	123.0	123.0	61	
1459	미원동	61	1	대	9.0	9.0	61	
1460	미원동	62	0	대	135.0	135.0	군산시 옥도면 말도리 41	
1461	미원동	62	1	대	4.0	4.0		
1462	미원동	63	0	대	106.0	106.0	전라북도 군산시 미원동 63	
1463	미원동	64	0	대	106.0	106.0	64	
1464	미원동	65	0	대	99.0	99.0	65	
1465	미원동	65	1	도	7.0	7.0	65	
1466	미원동	66	0	대	145.0	145.0	장재동212 현대세솔아파트 103동801호	
1467	미원동	68	0	대	92.0	92.0		
1468	미원동	69	0	대	47.0	47.0		
1469	미원동	69	1	대	7.0	7.0		
1470	미원동	69	2	대	108.0	108.0		
1471	미원동	70	0	대	139.0	139.0	전라북도 군산시 수송동 33-1 수송동제일아파트 101동 303호	
1472	미원동	71	0	대	169.0	169.0	71	
1473	미원동	71	1	대	20.0	20.0	71	
1474	미원동	72	0	대	179.0	179.0	동흥남동107-30	
1475	미원동	72	1	대	20.0	20.0	동흥남동107-30	
1476	미원동	73	0	대	212.0	212.0	울산 남구 삼산동 1461-3 삼신현대아파트 106동 1101호	
1477	미원동	74	0	대	99.0	99.0	창성동 115	
1478	미원동	74	1	대	13.0	13.0		
1479	미원동	75	0	대	136.0	136.0	군산시 미원동 75	
1480	미원동	76	0	대	126.0	126.0	전라북도 군산시 미원동 76	
1481	미원동	77	0	대	148.0	148.0	개정면 통사리281-4	
1482	미원동	78	0	대	50.0	50.0	나운동489금호타운아파트102동1510호	
1483	미원동	79	0	대	182.0	182.0	나운동489금호타운아파트102동1510호	
1484	미원동	80	0	대	274.0	274.0	장재동380-1한일아파트 나동202호	
1485	미원동	81	0	대	268.0	268.0	군산시 나운동767-4,5 미주장미아파트 502호	
1486	미원동	82	0	대	188.0	188.0	전라북도 군산시 미원동 82	
1487	미원동	83	0	대	54.0	54.0	83	
1488	미원동	83	2	도	9.0	9.0		
1489	미원동	83	3	대	8.0	8.0		
1490	미원동	84	0	대	43.0	43.0		
1491	미원동	85	0	대	90.0	90.0	85	
1492	미원동	85	1	대	11.0	11.0		
1493	미원동	86	0	대	40.0	40.0	전라북도 군산시 문화동 3-26	
1494	미원동	87	0	대	175.0	175.0	87	
1495	미원동	88	0	대	116.0	116.0		
1496	미원동	89	0	대	278.0	278.0	89	
1497	미원동	90	0	대	294.0	294.0	미원동 293	
1498	미원동	91	0	대	215.0	215.0	나운동345롯데아파트106동803호	
1499	미원동	92	0	대	167.0	167.0	선양동 228-12	
1500	미원동	94	0	대	149.0	149.0	군산시 지곡동 158-1 은파코아루아파트 106-601	
1501	미원동	95	0	대	219.0	219.0	삼학동290-8	
1502	미원동	96	0	대	161.0	52.0	전라북도 군산시 미원동 17	
1503	미원동	98	0	대	224.0	124.0	경기도 광주시 오포읍 추자리 279-1, 204호	

순번	행정동	지번		지목	지적면적(㎡)	편입면적(㎡)	소유자주소	비고
		본번	부번					
1504	미원동	98	2	대	3.0	2.0		
1505	미원동	99	0	대	110.0	110.0		
1506	미원동	100	0	대	156.0	156.0	미원동 293	
1507	미원동	100	1	도	27.0	27.0		
1508	미원동	101	0	대	310.0	310.0	101	
1509	미원동	102	0	대	152.0	152.0	미원동 293-63	
1510	미원동	103	0	대	41.0	41.0	103	
1511	미원동	103	1	도	80.0	48.0		
1512	미원동	104	0	대	109.0	109.0	용인시 기흥읍 서천리 700 서그내마을에스케이아파트 103동 104호	
1513	미원동	105	0	대	171.0	171.0	전라북도 군산시 사정동 421 금호타운아파트 105동 906호	
1514	미원동	106	0	대	258.0	230.0	충남서천군서천읍군사리631-16	
1515	미원동	107	0	대	177.0	7.0	107	
1516	미원동	113	0	대	102.0	39.0	113	
1517	미원동	114	0	대	122.0	122.0	대명동384-16	
1518	미원동	115	0	대	240.0	240.0	115	
1519	미원동	115	1	도	2.0	2.0	115	
1520	미원동	116	0	대	69.0	69.0	군산시 미원동 116	
1521	미원동	117	0	대	67.0	34.0	전라북도 군산시 미원동 104	
1522	미원동	118	0	대	139.0	68.0	산북동 2789	
1523	미원동	343	0	학	16,098.0	3,724.0		
1524	미원동	393	0	도	11,547.0	2,846.0		
1525	미원동	394	0	도	595.0	561.0		
1526	미원동	394	1	도	68.0	68.0		
1527	미원동	395	0	도	261.0	261.0		
1528	미원동	395	1	도	264.0	264.0		
1529	미원동	395	2	도	301.0	301.0		
1530	미원동	395	3	도	23.0	23.0		
1531	미원동	396	0	도	318.0	276.0		
1532	미원동	396	1	대	56.0	56.0		
1533	미원동	396	2	대	73.0	73.0		
1534	미원동	396	3	도	116.0	51.0		
1535	미원동	396	4	도	330.0	140.0		
1536	미원동	396	5	구	60.0	60.0		
1537	미원동	396	6	도	33.0	33.0		
1538	미원동	396	7	도	17.0	17.0		
1539	미원동	401	0	도	215.0	215.0		
1540	미원동	401	1	도	3.0	3.0		
1541	미원동	401	2	대	337.0	241.0		
1542	삼학동	261	0	대	16.0	16.0		
1543	삼학동	261	2	대	10.0	10.0		
1544	삼학동	261	3	대	50.0	50.0		
1545	삼학동	261	4	대	201.0	201.0	미원동76	
1546	삼학동	261	8	대	53.0	53.0	261-8	
1547	삼학동	261	9	대	86.0	86.0	군산시 나운동 156-2 신일아파트 102동 1203호	
1548	삼학동	261	10	대	79.0	79.0	전라북도 군산시 선양동 904-5	
1549	삼학동	261	11	대	122.0	122.0	군산시 선양동 904-45	
1550	삼학동	261	12	대	94.0	94.0	수송동 33-1 제일임대아파트 101동 1703호	
1551	삼학동	261	13	대	139.0	139.0	전라북도군산시삼학동 261-13	
1552	삼학동	261	14	전	113.0	113.0	오룡동939-26	

순번	행정동	지번		지목	지적면적(m ²)	편입면적(m ²)	소유자주소	비고
		본번	부번					
1553	삼학동	261	15	전	30.0	30.0	선양동 257-25	
1554	삼학동	261	16	전	106.0	106.0	선양동257-25	
1555	삼학동	261	17	대	26.0	26.0	선양동 257-25	
1556	삼학동	261	18	대	20.0	20.0	광주 북구 용봉동 1075 용봉3차대주파크빌 303동 1903호	
1557	삼학동	261	19	대	56.0	56.0	261-19	
1558	삼학동	261	20	대	35.0	35.0		
1559	삼학동	261	21	대	13.0	13.0		
1560	삼학동	261	22	도	1,798.0	1,798.0		
1561	삼학동	261	24	대	54.0	54.0	대전광역시 서구 괴정동 127-31. 301호	
1562	삼학동	261	25	대	162.0	162.0	266-13	
1563	삼학동	261	27	대	11.0	11.0		
1564	삼학동	261	28	대	40.0	40.0		
1565	삼학동	261	29	대	10.0	10.0	광주 북구 용봉동 1075 용봉3차대주파크빌 303동 1903호	
1566	삼학동	261	32	전	34.0	34.0	선양동 257-25	
1567	삼학동	261	33	대	33.0	33.0	261-19	
1568	삼학동	261	34	대	39.0	39.0		
1569	삼학동	261	35	대	30.0	30.0		
1570	삼학동	261	36	대	5.0	5.0		
1571	삼학동	261	38	대	47.0	47.0		
1572	삼학동	261	39	대	76.0	76.0		
1573	삼학동	261	40	대	10.0	10.0		
1574	삼학동	261	41	대	24.0	24.0		
1575	삼학동	261	42	전	42.0	42.0		
1576	삼학동	261	43	대	19.0	19.0		
1577	삼학동	261	44	대	71.0	71.0		
1578	삼학동	261	45	전	5.0	5.0	선양동 257-25	
1579	삼학동	261	46	전	100.0	100.0		
1580	삼학동	261	47	대	43.0	43.0		
1581	삼학동	261	48	대	15.0	15.0		
1582	삼학동	261	49	대	5.0	5.0		
1583	삼학동	261	50	대	48.0	48.0		
1584	삼학동	262	0	대	475.0	475.0	262	
1585	삼학동	262	1	대	15.0	15.0	262	
1586	삼학동	262	2	대	42.0	42.0		
1587	삼학동	263	1	대	13.0	13.0		
1588	삼학동	263	2	대	73.0	73.0	263-2	
1589	삼학동	263	3	대	122.0	122.0	262	
1590	삼학동	263	4	대	92.0	92.0	전라북도 군산시 미룡동 900-1 미룡(3)주공아파트 317동 1403호	
1591	삼학동	263	5	대	93.0	93.0		
1592	삼학동	263	6	대	23.0	23.0		
1593	삼학동	263	7	대	1.0	1.0	임피면 미원리 341-1	
1594	삼학동	265	3	도	2.0	2.0		
1595	삼학동	265	5	대	280.0	280.0	나운동802-2	
1596	삼학동	265	7	전	99.0	99.0		
1597	삼학동	265	9	대	129.0	129.0	삼학동 265-9	
1598	삼학동	265	11	도	10.0	10.0		
1599	삼학동	265	14	대	727.0	727.0		
1600	삼학동	265	15	대	149.0	149.0		
1601	삼학동	265	16	대	188.0	188.0		
1602	삼학동	265	17	대	175.0	175.0		
1603	삼학동	265	19	대	20.0	20.0		

순번	행정동	지번		지목	지적면적(㎡)	편입면적(㎡)	소유자주소	비고
		본번	부번					
1604	삼학동	265	21	대	132.0	132.0	나운동 489 금호타운아파트 104동 1104호	
1605	삼학동	265	23	도	23.0	23.0	263	
1606	삼학동	265	28	전	73.0	73.0	미원동 63	
1607	삼학동	265	29	대	137.0	137.0	266-29	
1608	삼학동	265	31	대	155.0	155.0		
1609	삼학동	265	32	대	23.0	23.0		
1610	삼학동	265	34	대	10.0	10.0	266-29	
1611	삼학동	265	36	대	150.0	150.0	전라북도 군산시 신흥동 19-8	
1612	삼학동	265	38	대	152.0	152.0	265-38	
1613	삼학동	265	39	대	145.0	145.0	서울시 양천구 신월동 126-52 지층	
1614	삼학동	265	40	대	268.0	268.0	전라북도 군산시 회현면 금광리 1249-363	
1615	삼학동	265	42	대	152.0	152.0	전라북도 군산시 삼학동 265-42	
1616	삼학동	265	43	대	20.0	20.0		
1617	삼학동	265	44	대	164.0	164.0	888	
1618	삼학동	265	45	대	205.0	205.0	서울 양천구 신월동 126-52 지층	
1619	삼학동	265	46	대	215.0	215.0	서울 양천구 신월동 126-52 지층	
1620	삼학동	265	47	대	139.0	139.0	전라북도 군산시 지곡동 259 동신아파트 105-904	
1621	삼학동	265	48	대	10.0	10.0	대전광역시 서구 월평동312-1진달래아파트101동 1505호	
1622	삼학동	265	50	대	13.0	13.0	서울양천구신월동126-52 지층	
1623	삼학동	265	52	대	10.0	10.0	대전광역시 서구 월평동312-1진달래아파트101동 1505호	
1624	삼학동	265	53	대	56.0	56.0	전라북도 군산시 회현면 금광리 1249-363	
1625	삼학동	265	54	대	172.0	172.0	전라북도 군산시 미룡동 897-2 군산미룡1주공아파트 109동 406호	
1626	삼학동	265	55	전	98.0	98.0	나운동612나운1차아파트8동305호	
1627	삼학동	265	56	대	141.0	141.0	삼학동 261-2	
1628	삼학동	265	59	도	56.0	56.0	삼학동 263	
1629	삼학동	265	60	대	728.0	728.0	전라북도 군산시 삼학동 265-60	
1630	삼학동	265	61	도	35.0	35.0	삼학동 269	
1631	삼학동	265	63	대	290.0	290.0	나운동778-8	
1632	삼학동	265	64	도	14.0	14.0	삼학동 268	
1633	삼학동	265	66	대	206.0	206.0	김제시 광활면 창제리 38-2	
1634	삼학동	265	67	전	104.0	104.0	삼학동 265	
1635	삼학동	265	69	전	7.0	7.0		
1636	삼학동	265	70	대	59.0	59.0		
1637	삼학동	265	71	도	20.0	20.0		
1638	삼학동	265	72	대	17.0	17.0		
1639	삼학동	265	73	전	8.0	8.0		
1640	삼학동	265	74	전	22.0	22.0		
1641	삼학동	265	75	전	77.0	77.0	미원동 63	
1642	삼학동	265	76	전	3.0	3.0	미원동 63	
1643	삼학동	265	77	대	22.0	22.0		
1644	삼학동	265	78	대	23.0	23.0		
1645	삼학동	265	79	대	5.0	5.0		
1646	삼학동	265	80	대	5.0	5.0		
1647	삼학동	265	81	대	6.0	6.0		

순번	행정동	지번		지목	지적면적(㎡)	편입면적(㎡)	소유자주소	비고
		본번	부번					
1648	삼학동	265	82	전	70.0	70.0	경장동493-33	
1649	삼학동	265	83	대	1.0	1.0		
1650	삼학동	265	84	대	60.0	60.0		
1651	삼학동	266	1	전	121.0	121.0	789-7	
1652	삼학동	266	2	대	99.0	99.0	266-12	
1653	삼학동	266	3	대	182.0	182.0	강원도 철원군 동송읍 상노리193-8	
1654	삼학동	266	4	대	136.0	136.0	267	
1655	삼학동	266	5	대	212.0	212.0	전라북도 군산시 삼학동 266-5	
1656	삼학동	266	6	대	26.0	26.0	266-5	
1657	삼학동	266	7	도	179.0	179.0	268	
1658	삼학동	266	8	대	165.0	165.0	금암동73-13	
1659	삼학동	266	10	대	63.0	63.0	옥구군 대야면 산월리 413	
1660	삼학동	266	11	전	13.0	13.0	중앙로2가 24	
1661	삼학동	266	12	대	93.0	93.0	전라북도 군산시 조촌동 450-13 세풍사원아파트 나-404	
1662	삼학동	266	13	대	69.0	69.0	옥구군 대야면 산월리 413	
1663	삼학동	266	14	대	72.0	72.0	나운동 155-7 우성아파트 102동 103호	
1664	삼학동	266	15	대	47.0	47.0	부산광역시 기장군 기장읍 동부리 151-5 한신아 파트 106동 301호	
1665	삼학동	266	16	대	133.0	133.0	266-16	
1666	삼학동	266	17	대	86.0	86.0		
1667	삼학동	266	18	대	175.0	175.0	서흥남동826-1	
1668	삼학동	266	19	대	142.0	142.0	삼학동266-19	
1669	삼학동	266	20	대	172.0	172.0	경기도 광명시 철산동 467-235	
1670	삼학동	266	21	대	195.0	195.0	266-21	
1671	삼학동	266	22	대	175.0	175.0	전라북도 군산시 삼학동 265-60	
1672	삼학동	266	24	전	31.0	31.0		
1673	삼학동	266	25	대	1.0	1.0		
1674	삼학동	266	26	전	6.0	6.0		
1675	삼학동	266	27	대	24.0	24.0		
1676	삼학동	266	28	대	15.0	15.0		
1677	삼학동	267	1	도	20.0	20.0	삼학동 268-1	
1678	삼학동	267	2	도	26.0	26.0		
1679	삼학동	267	3	대	30.0	30.0		
1680	삼학동	268	1	대	136.0	136.0	군산시 신평동 886-1 신평동 부향하나로아파트 209호	
1681	삼학동	268	2	대	139.0	139.0	삼학 268-2	
1682	삼학동	268	3	대	130.0	130.0	268-32	
1683	삼학동	268	4	대	274.0	272.0	268-4	
1684	삼학동	268	5	대	218.0	218.0	삼학동 268-5	
1685	삼학동	268	6	대	298.0	155.0	전라북도 군산시 나운동 1188-10 남전연립주택 가동 202호	
1686	삼학동	268	7	대	195.0	35.0	군산시 구암동 65 현대아파트 112동 1306호	
1687	삼학동	268	8	대	175.0	175.0	268-8	
1688	삼학동	268	10	대	165.0	165.0	268-10	
1689	삼학동	268	11	대	165.0	165.0	전라북도 군산시 나운동 772-1 청남하이츠빌리지 403	
1690	삼학동	268	14	도	1,008.0	1,008.0		
1691	삼학동	268	15	대	86.0	86.0	경기도 용인시 기흥구 중동 1051 어은목마을코아 루아파트 4204-2003	

순번	행정동	지번		지목	지적면적(㎡)	편입면적(㎡)	소유자주소	비고
		본번	부번					
1692	삼학동	268	16	대	96.0	96.0	경암동 627-22	
1693	삼학동	268	17	도	12.0	12.0	268	
1694	삼학동	268	20	대	33.0	33.0	삼학동 268	
1695	삼학동	268	21	대	116.0	116.0	삼학동 267	
1696	삼학동	268	22	대	43.0	43.0	서울시 성북구 하월곡동77-83	
1697	삼학동	268	23	전	20.0	20.0	삼학동 267	
1698	삼학동	268	24	대	93.0	93.0	268-24	
1699	삼학동	268	25	대	96.0	96.0	268-25	
1700	삼학동	268	26	대	30.0	30.0	삼학동 267	
1701	삼학동	268	27	대	76.0	76.0	전라북도 군산시 삼학동 268-27	
1702	삼학동	268	28	대	89.0	89.0	삼학동 267	
1703	삼학동	268	29	대	162.0	162.0	둔율동180-1	
1704	삼학동	268	30	임	152.0	152.0	대전시서구괴정동62-14	
1705	삼학동	268	31	전	10.0	10.0	268-71	
1706	삼학동	268	32	대	278.0	278.0	268-32	
1707	삼학동	268	33	전	56.0	56.0	삼학동 268	
1708	삼학동	268	34	전	13.0	13.0	삼학동 268	
1709	삼학동	268	35	대	152.0	152.0	서울특별시 서초구 잠원동 35-29. 4층	
1710	삼학동	268	37	대	294.0	294.0	서울 강남구 역삼동752-59	
1711	삼학동	268	40	전	7.0	7.0	서울시마포구성산동137-24	
1712	삼학동	268	43	전	261.0	261.0	서울시마포구성산동137-24	
1713	삼학동	268	44	대	86.0	86.0	전라북도 군산시 삼학동 268-44	
1714	삼학동	268	48	대	26.0	26.0	소룡동 857 그린서해맨션 101동 213호	
1715	삼학동	268	49	대	36.0	36.0	268-5	
1716	삼학동	268	51	대	142.0	142.0	268-51	
1717	삼학동	268	52	대	165.0	165.0	삼학동 268-52	
1718	삼학동	268	53	대	165.0	165.0	미장동 395	
1719	삼학동	268	54	대	165.0	163.0	중동 274	
1720	삼학동	268	55	대	165.0	165.0	전라북도 군산시 삼학동 326-14	
1721	삼학동	268	56	대	198.0	34.0	268-56	
1722	삼학동	268	59	도	203.0	191.0	서울시 동작구 상도동 244-125연립 나동 105호	
1723	삼학동	268	60	대	126.0	126.0	268-60	
1724	삼학동	268	62	도	13.0	13.0	삼학동 268	
1725	삼학동	268	63	대	23.0	23.0	268-10	
1726	삼학동	268	66	도	7.0	7.0	경암동 627-22	
1727	삼학동	268	67	대	6.0	6.0	성남시 분당구 구미동 175	
1728	삼학동	268	69	대	202.0	202.0	268-69	
1729	삼학동	268	70	대	159.0	159.0	268-70	
1730	삼학동	268	71	대	139.0	139.0		
1731	삼학동	268	75	도	23.0	23.0	영동 25	
1732	삼학동	268	77	전	35.0	35.0	서흥남동 828-25	
1733	삼학동	268	83	전	34.0	34.0	268	
1734	삼학동	269	1	대	701.0	74.0	군산시삼학동 269-1	
1735	삼학동	269	5	대	23.0	23.0	군산시 월명동 33-23	
1736	삼학동	270	1	대	79.0	18.0	나운동 831 주공2아파트 12동 305호	
1737	삼학동	275	1	대	179.0	179.0	삼학동 275-1	
1738	삼학동	275	7	중	457.0	457.0	서울 종로구 평동 222	
1739	삼학동	275	8	대	281.0	281.0	275-8	
1740	삼학동	275	9	대	724.0	480.0		

순번	행정동	지번		지목	지적면적(㎡)	편입면적(㎡)	소유자주소	비고
		본번	부번					
1741	삼학동	275	13	대	83.0	83.0	서울 중구 태평로1가 61-1	
1742	삼학동	275	19	임	202.0	175.0		
1743	삼학동	275	24	대	198.0	18.0	고창군 대산면 광대리387	
1744	삼학동	275	25	대	182.0	180.0	275-25	
1745	삼학동	275	26	대	255.0	17.0	275-26	
1746	삼학동	275	27	대	149.0	95.0	옥도면 전유도리458	
1747	삼학동	275	28	대	304.0	3.0	275-28	
1748	삼학동	275	33	잡	195.0	51.0	275-33	
1749	삼학동	275	35	임	23.0	15.0	군산시 삼학동 275-29	
1750	삼학동	275	39	도	66.0	66.0	삼학동 275-8	
1751	삼학동	275	42	도	198.0	72.0	서울 중구 태평로1가 61-1	
1752	삼학동	330	1	대	239.3	239.3	군산시 삼학동 330-1	
1753	삼학동	330	3	대	176.5	31.0	881-19	
1754	삼학동	330	15	대	465.1	282.5	삼학동 330-15	
1755	삼학동	786	1	대	128.6	128.6	786-1	
1756	삼학동	786	2	대	97.5	97.5	대명동 384-39	
1757	삼학동	786	3	대	169.9	169.9	786-3	
1758	삼학동	786	4	중	170.6	170.6	군산시삼학동 786-5	
1759	삼학동	786	5	대	154.4	154.4	군산시삼학동 786-5	
1760	삼학동	786	6	대	163.6	163.6	삼학동 786-6	
1761	삼학동	786	7	대	153.7	153.7	786-5	
1762	삼학동	786	9	대	121.0	121.0	나운동810-6	
1763	삼학동	786	10	대	159.7	159.7	군산시 경암동 539-9 새한아파트 101동 401호	
1764	삼학동	786	11	대	125.6	125.6	수송동 33-1 제일임대아파트 102동 102호	
1765	삼학동	786	12	대	221.8	221.8	서울시 도봉구 쌍문3동 388-33 한양아파트 5동 1103호	
1766	삼학동	786	13	대	122.2	122.2		
1767	삼학동	786	14	대	157.4	157.4	경암동 635-28	
1768	삼학동	786	15	도	17.9	17.9	서울시 도봉구 쌍문3동 388-33 한양아파트 5동 1103호	
1769	삼학동	786	16	도	37,936.7	3,595.3		
1770	삼학동	787	1	대	162.0	162.0	전라북도 전주시 완산구 효자동3가 1483-2 서곡 두산아파트 103-106	
1771	삼학동	787	2	대	1,373.9	1,373.9	서울시중구명동1가1-3	
1772	삼학동	787	3	대	145.9	145.9	삼학동 787-3	
1773	삼학동	787	4	대	142.8	142.8	군산시 둔율동 151-25	
1774	삼학동	787	5	대	165.3	165.3	787-5	
1775	삼학동	787	6	대	150.4	150.4	삼학동 787-6	
1776	삼학동	787	7	대	82.9	82.9	충청남도 서천군 장항읍 화천리 431 엘지산전아파트 101-302	
1777	삼학동	787	8	대	75.0	75.0	군산시 조촌동 903-2 현대아파트 106-604	
1778	삼학동	787	9	대	80.3	80.3	장미동 7-6	
1779	삼학동	787	10	대	54.5	54.5		
1780	삼학동	787	11	대	115.7	115.7	787-11	
1781	삼학동	787	12	대	121.3	121.3	전라북도 군산시 회현면 월연리 177	
1782	삼학동	787	13	대	106.8	106.8	788-24	
1783	삼학동	787	14	대	297.5	297.5	263-1	
1784	삼학동	787	15	대	125.6	125.6	영화동12-8	
1785	삼학동	787	24	대	129.6	129.6	전라북도 전주시 완산구 효자동3가 1483-2 서곡 두산아파트 103-106	

순번	행정동	지번		지목	지적면적(㎡)	편입면적(㎡)	소유자주소	비고
		본번	부번					
1786	삼학동	787	25	대	98.0	98.0	전라북도 군산시 삼학동 787-25	
1787	삼학동	787	26	대	109.1	109.1	327-9	
1788	삼학동	787	27	대	112.4	112.4	전라북도 군산시 옥도면 개야도리 34	
1789	삼학동	787	28	대	206.9	206.9	김제시 만경읍 만경리 458-6	
1790	삼학동	787	29	대	185.8	185.8	전라북도 군산시 삼학동 787-29	
1791	삼학동	787	30	대	126.9	126.9	787-13	
1792	삼학동	787	31	도	36.4	36.4	경상북도 구미시 형곡동 151-10 풍림아파트 202동 304호	
1793	삼학동	787	32	대	137.2	137.2	삼학동 787-32	
1794	삼학동	787	33	대	154.7	154.7	전라북도 군산시 나운동 835 주공3아파트 118동 501호	
1795	삼학동	787	34	대	136.2	136.2	787-34	
1796	삼학동	787	35	대	191.4	191.4	787-35	
1797	삼학동	787	36	대	154.7	154.7	경기도 안산시 단원구 고잔동 667-1 무진연립 라동 208호	
1798	삼학동	787	37	대	121.3	121.3	787-37	
1799	삼학동	787	38	대	117.4	117.4	791-7	
1800	삼학동	787	39	대	131.2	131.2	전라북도 군산시 삼학동 787-39	
1801	삼학동	787	44	대	6.0	6.0	충청남도 서천군 장항읍 화천리 431 엘지산전아파트 101-302	
1802	삼학동	788	1	대	109.1	109.1	788-1	
1803	삼학동	788	2	대	144.8	144.8	786-6	
1804	삼학동	788	3	대	53.6	53.6	군산시 삼학동 790-18	
1805	삼학동	788	4	대	135.2	135.2	군산시 삼학동 788-7	
1806	삼학동	788	5	대	139.8	139.8	881-2	
1807	삼학동	788	6	대	120.7	120.7	삼학동 788-6	
1808	삼학동	788	7	대	287.6	287.6	나운동835주공3아파트122동405호	
1809	삼학동	788	8	대	132.2	132.2	장미동7-6	
1810	삼학동	788	9	대	303.1	302.3	전라북도 군산시 서수면 축동리 466	
1811	삼학동	788	10	대	149.1	149.1	884-27	
1812	삼학동	788	11	대	240.7	190.5	군산시 삼학동 788-11	
1813	삼학동	788	12	대	315.4	138.4	조촌동774	
1814	삼학동	788	13	대	92.9	92.9	788-13	
1815	삼학동	788	14	대	54.9	54.9	788-14	
1816	삼학동	788	15	대	112.4	76.4	군산시 삼학동 788-15	
1817	삼학동	788	16	대	245.3	30.6	전라북도 군산시 삼학동 788-16	
1818	삼학동	788	18	대	71.7	71.6	788-14	
1819	삼학동	788	19	대	82.3	82.3	786-9	
1820	삼학동	788	20	대	188.1	188.1	삼학동 788	
1821	삼학동	788	22	대	149.1	149.1	옥구군 회현면 학당리399	
1822	삼학동	788	24	대	411.2	411.2	전라북도 전주시 완산구 효자동3가 1473-5 서곡대림아파트 105-501	
1823	삼학동	788	25	대	161.0	161.0	군산시 삼학동 788-11	
1824	삼학동	788	27	대	90.9	90.9	전라북도 군산시 나포면 서포리 424	
1825	삼학동	789	1	대	102.5	55.1	789-7	
1826	삼학동	789	3	대	133.6	41.1	789-3	
1827	삼학동	789	5	대	133.6	5.4	삼학동 789-5	
1828	삼학동	812	1	대	85.9	85.9	군산시 삼학동 812-1	
1829	삼학동	812	2	대	146.1	142.4	812-2	
1830	삼학동	812	3	대	171.9	93.0	812-3	

순번	행정동	지번		지목	지적면적(㎡)	편입면적(㎡)	소유자주소	비고
		본번	부번					
1831	삼학동	812	17	대	71.4	71.4	나운동 51-19	
1832	삼학동	812	32	대	120.0	0.1	888-203	
1833	삼학동	874	16	도	10.0	10.0	삼학동 874	
1834	삼학동	875	11	도	53.0	53.0		
1835	삼학동	875	12	도	13.0	13.0	오룡동 845	
1836	삼학동	875	13	도	10.0	10.0		
1837	삼학동	877	10	도	13.0	13.0		
1838	삼학동	878	9	도	36.0	7.0	둔율동 156	
1839	삼학동	880	19	도	1,418.0	587.0		
1840	삼학동	881	2	대	146.0	146.0	881-2	
1841	삼학동	881	5	대	446.0	446.0	전라북도 전주시 완산구 평화동3가 752	
1842	삼학동	881	6	대	287.0	287.0	전라북도 군산시 삼학동 327-18	
1843	삼학동	881	7	대	23.0	23.0		
1844	삼학동	881	8	대	83.0	83.0	나운동738-8동신3차아파트505호	
1845	삼학동	881	10	대	80.0	26.0	부산광역시 동구 초량동 933-2	
1846	삼학동	881	11	대	30.0	16.0	삼학동 881	
1847	삼학동	881	12	대	26.0	18.0	전라북도군산시산북동 2869-2	
1848	삼학동	881	13	대	40.0	27.0	회현면 월연리 482-1	
1849	삼학동	881	14	대	46.0	33.0	월명동 28-25	
1850	삼학동	881	15	대	86.0	39.0	전라북도 군산시 삼학동 881-15	
1851	삼학동	881	30	도	10.0	10.0		
1852	삼학동	881	31	도	7.0	3.0		
1853	삼학동	881	56	대	123.0	123.0	군산시 삼학동 881-56	
1854	삼학동	881	65	대	56.0	56.0	888	
1855	삼학동	882	2	대	17.0	17.0	이리시 남중동1가 115-34	
1856	삼학동	882	3	대	145.0	145.0	서울특별시 강북구 수유동 535-53	
1857	삼학동	882	4	대	13.0	13.0		
1858	삼학동	882	6	대	75.0	75.0		
1859	삼학동	883	1	대	29.0	29.0	883-3	
1860	삼학동	883	2	대	92.0	92.0	신창동18-11	
1861	삼학동	883	3	대	71.0	71.0		
1862	삼학동	883	4	대	2.0	2.0		
1863	삼학동	883	5	대	41.0	41.0	888-37	
1864	삼학동	883	6	대	2.0	2.0		
1865	삼학동	883	8	대	44.0	44.0	883-3	
1866	삼학동	883	9	대	1.0	1.0		
1867	삼학동	883	10	대	62.0	62.0		
1868	삼학동	883	12	대	30.0	30.0		
1869	삼학동	883	13	대	1.0	1.0	888-37	
1870	삼학동	883	14	대	44.0	44.0		
1871	삼학동	883	15	대	4.0	4.0		
1872	삼학동	884	2	대	138.0	138.0	광주시 북구 동림동 1161-1 푸른마을 주공4단지 아파트 403동 1901호	
1873	삼학동	884	4	대	18.0	18.0		
1874	삼학동	884	7	대	157.0	157.0		
1875	삼학동	884	15	도	7.0	7.0	경기도 안산시 상록구 본오동 817-5	
1876	삼학동	884	17	대	79.0	62.0	291-3	
1877	삼학동	884	18	대	53.0	53.0	삼학동 888	
1878	삼학동	884	24	도	50.0	50.0	미원동 294	

순번	행정동	지번		지목	지적면적(㎡)	편입면적(㎡)	소유자주소	비고
		본번	부번					
1879	삼학동	884	25	도	3.0	3.0	둔율동 202	
1880	삼학동	884	26	도	17.0	17.0		
1881	삼학동	884	31	대	12.0	12.0	신창동18-11	
1882	삼학동	884	32	대	13.0	8.0		
1883	삼학동	884	39	대	40.0	9.0	884-39	
1884	삼학동	884	43	전	4.0	4.0		
1885	삼학동	884	44	전	10.0	5.0	군산시 삼학동 884-4	
1886	삼학동	884	46	대	195.0	195.0	884-46	
1887	삼학동	884	47	대	145.0	145.0	경암동627-22	
1888	삼학동	884	50	대	106.0	106.0	선양동905	
1889	삼학동	884	51	대	109.0	109.0	884-51	
1890	삼학동	884	52	대	129.0	129.0	경암동 627-22	
1891	삼학동	884	53	전	17.0	10.0		
1892	삼학동	884	54	전	38.0	5.0		
1893	삼학동	884	55	대	21.0	21.0	부천시 원미구 도당동 32-2 부성하이츠빌 비-501호	
1894	삼학동	884	57	도	38.0	38.0	888	
1895	삼학동	884	58	대	4.0	4.0		
1896	삼학동	884	59	대	15.0	15.0		
1897	삼학동	884	60	대	35.0	35.0		
1898	삼학동	884	62	대	1.0	1.0		
1899	삼학동	884	63	전	22.0	22.0		
1900	삼학동	884	64	전	97.0	55.0		
1901	삼학동	884	65	전	28.0	4.0		
1902	삼학동	885	0	대	69.0	69.0	전라북도 군산시 금암동 73-129	
1903	삼학동	886	1	대	68.0	68.0		
1904	삼학동	886	22	도	6.0	6.0	장미동 5	
1905	삼학동	888	0	대	10,132.6	10,132.6		
1906	삼학동	888	1	도	276.1	276.1		
1907	삼학동	888	2	도	711.5	711.5		
1908	삼학동	888	3	도	328.6	328.6		
1909	삼학동	888	34	주유소	806.0	806.0	서울특별시 관악구 신림동 1703-1 건영아파트 2동 1106호	
1910	삼학동	888	35	도	139.0	139.0	경운동 888	
1911	삼학동	888	36	도	373.0	373.0		
1912	삼학동	888	37	대	110.0	110.0	888-37	
1913	삼학동	888	74	도	258.0	258.0		
1914	삼학동	888	75	대	121.0	121.0	전라북도 군산시 나운동 555-1 우진아파트 4동 301호	
1915	삼학동	888	79	도	142.0	142.0		
1916	삼학동	888	80	대	3.0	3.0	883-3	
1917	삼학동	888	81	도	69.0	69.0	경운동 888	
1918	삼학동	888	82	대	66.0	66.0	미원동32	
1919	삼학동	888	84	대	76.0	76.0	888-84	
1920	삼학동	888	87	도	3.0	3.0		
1921	삼학동	888	94	도	10.0	10.0	둔율동 167	
1922	삼학동	888	95	도	10.0	10.0		
1923	삼학동	888	96	도	17.0	17.0		
1924	삼학동	888	97	대	278.0	278.0	888-97	
1925	삼학동	888	100	전	83.0	83.0		
1926	삼학동	888	379	도	195.0	195.0	둔율동 167	
1927	삼학동	888	386	중	847.0	847.0	888-386	
1928	삼학동	888	391	전	87.0	87.0	888-31	
1929	삼학동	888	403	대	1.0	1.0	883-3	

순번	행정동	지번		지목	지적면적(㎡)	편입면적(㎡)	소유자주소	비고
		본번	부번					
1930	삼학동	888	406	전	3.0	3.0	888-31	
1931	삼학동	888	407	대	12.0	12.0	883-3	
1932	삼학동	888	408	대	4.0	4.0	883-3	
1933	삼학동	888	409	중	92.0	92.0		
1934	삼학동	888	410	도	36.0	36.0	888-386	
1935	삼학동	888	411	중	2.0	2.0	888-386	
1936	삼학동	889	4	대	23.0	23.0		
1937	삼학동	889	5	도	10.0	10.0		
1938	삼학동	889	7	대	17.0	17.0		
1939	삼학동	890	7	도	17.0	17.0		
1940	삼학동	890	8	도	36.0	36.0	삼학동 888	
1941	삼학동	890	10	도	13.0	13.0	삼학동 888	
1942	삼학동	890	19	도	43.0	43.0	둔율동 167	
1943	삼학동	891	2	대	7.0	7.0		
1944	삼학동	891	7	대	9.0	9.0	옥구군 임피면 술산리257-3	
1945	삼학동	893	0	도	1,068.0	714.0		
1946	삼학동	893	3	도	2.0	2.0	888-386	
1947	선양동	208	1	대	251.0	251.0		
1948	선양동	208	2	대	284.0	284.0	둔율동204-2	
1949	선양동	208	3	대	102.0	102.0		
1950	선양동	208	4	대	66.0	66.0		
1951	선양동	208	5	대	187.0	187.0	군산시 선양동 208	
1952	선양동	208	6	대	268.0	268.0	군산시 금광동 172 삼성아파트 1동 501호	
1953	선양동	208	7	대	291.0	291.0	군산시 나운동 345 롯데아파트 106동 102호	
1954	선양동	208	8	대	152.0	152.0	208-8	
1955	선양동	208	9	대	195.0	195.0		
1956	선양동	208	11	대	63.0	63.0	211-2	
1957	선양동	208	13	대	23.0	23.0	군산시 금광동 172 삼성아파트 1동 501호	
1958	선양동	208	14	대	195.0	195.0	충청남도 서천군 장항읍 신창리 243-60 궁전빌라 304호	
1959	선양동	208	17	대	28.0	28.0		
1960	선양동	210	2	도	60.0	60.0		
1961	선양동	211	2	대	40.0	40.0	211-2	
1962	선양동	213	0	대	314.0	314.0	서울 강남구 삼성동75-3봉은빌라1동105호	
1963	선양동	214	1	대	225.0	225.0	서울 강남구 삼성동75-3봉은빌라1동105호	
1964	선양동	214	2	대	122.0	122.0	서울 강남구 삼성동75-3봉은빌라1동105호	
1965	선양동	214	3	도	47.0	47.0		
1966	선양동	215	0	대	182.0	182.0	군산시 금광동 172 삼성아파트 1동 501호	
1967	선양동	216	1	대	54.0	54.0	둔율동 200	
1968	선양동	216	2	도	462.0	462.0		
1969	선양동	217	1	대	8.0	8.0	217-1	
1970	선양동	217	2	도	698.0	698.0		
1971	선양동	217	5	대	33.0	33.0		
1972	선양동	218	2	대	165.0	165.0	동홍남동407-78	
1973	선양동	219	0	대	36.0	36.0		
1974	선양동	221	2	대	124.0	124.0	영화동 19-11	
1975	선양동	221	6	대	7.0	7.0	선양동 223	
1976	선양동	221	7	대	89.0	89.0	나운동778-9명성아파트105호	

순번	행정동	지번		지목	지적면적(㎡)	편입면적(㎡)	소유자주소	비고
		본번	부번					
1977	선양동	221	8	대	178.0	178.0	217-1	
1978	선양동	221	11	도	10.0	10.0	영화동 19-11	
1979	선양동	221	12	대	4.0	4.0		
1980	선양동	222	2	도	119.0	119.0		
1981	선양동	222	5	도	10.0	10.0		
1982	선양동	222	6	도	1,259.0	1,259.0		
1983	선양동	223	1	대	165.0	165.0	223-1	
1984	선양동	223	3	대	244.0	244.0	223-3	
1985	선양동	223	5	대	154.0	154.0	223-5	
1986	선양동	223	6	대	82.0	82.0	전라북도 군산시 선양동 223-6	
1987	선양동	223	10	대	106.0	106.0	군산시 선양동 223-10	
1988	선양동	223	11	대	142.0	142.0	전주시 완산구 효자동3가 1483-2 서곡두산아파트 103동 402호	
1989	선양동	223	12	대	287.0	287.0	223-12	
1990	선양동	223	14	대	99.0	99.0	선양동 905-25	
1991	선양동	223	15	대	99.0	99.0	223-15	
1992	선양동	223	16	대	89.0	89.0	경기도 용인시 기흥구 상갈동 463 금화마을주공그린빌 403동 102호	
1993	선양동	223	20	대	54.0	54.0	전주시 덕진구 금암동1586-2	
1994	선양동	223	26	도	20.0	20.0		
1995	선양동	223	33	대	5.0	5.0		
1996	선양동	223	45	도	10.0	10.0	223-1	
1997	선양동	223	46	도	5.0	5.0	전주시 덕진구 금암동1586-2	
1998	선양동	223	47	대	51.0	51.0		
1999	선양동	224	1	대	15.0	15.0	223-11	
2000	선양동	224	3	대	250.0	250.0	228	
2001	선양동	224	4	도	235.0	235.0		
2002	선양동	224	5	대	72.0	72.0	소룡동836 동아주택 가동301호	
2003	선양동	224	6	대	5.0	5.0	223-11	
2004	선양동	224	7	대	1.0	1.0	선양동 224-1	
2005	선양동	224	10	대	98.0	98.0	미원동 293	
2006	선양동	224	12	대	7.0	7.0	224-12	
2007	선양동	224	13	대	5.0	5.0	군산시 금광동 172 삼성아파트 1동 501호	
2008	선양동	224	14	대	30.0	30.0	군산시 금광동 172 삼성아파트 1동 501호	
2009	선양동	224	18	도	159.0	159.0		
2010	선양동	224	19	대	7.0	7.0		
2011	선양동	224	20	대	20.0	20.0		
2012	선양동	224	21	대	102.0	102.0	송풍동 937-2	
2013	선양동	224	22	대	83.0	83.0	서울시 구로구 구로동 1058 우성아파트 103동 607호	
2014	선양동	224	24	대	40.0	40.0	선양동224-25	
2015	선양동	224	25	대	33.0	33.0	224-25	
2016	선양동	224	26	도	50.0	50.0		
2017	선양동	224	27	대	109.0	109.0	군산시 선양동 224-27	
2018	선양동	224	37	도	11.0	11.0	미원동 293	
2019	선양동	224	38	대	1.0	1.0	228	
2020	선양동	225	1	대	3.0	3.0		
2021	선양동	225	2	대	4.0	4.0	경암동670-12	
2022	선양동	225	3	대	6.0	6.0		
2023	선양동	225	4	도	37.0	37.0		
2024	선양동	225	5	도	36.0	36.0		

순번	행정동	지번		지목	지적면적(㎡)	편입면적(㎡)	소유자주소	비고
		본번	부번					
2025	선양동	225	6	도	20.0	20.0		
2026	선양동	226	1	대	32.0	32.0		
2027	선양동	226	2	도	2.0	2.0		
2028	선양동	226	3	대	10.0	10.0	군산시 금광동 172 삼성아파트 2동 905호	
2029	선양동	226	4	도	47.0	47.0		
2030	선양동	226	5	도	40.0	40.0		
2031	선양동	227	1	대	139.0	139.0	228-21	
2032	선양동	227	2	대	20.0	20.0		
2033	선양동	227	3	대	63.0	63.0	228-21	
2034	선양동	227	4	대	65.0	65.0	대명동189-5	
2035	선양동	227	5	대	5.0	5.0	대명동189-5	
2036	선양동	227	6	도	50.0	50.0		
2037	선양동	227	7	대	17.0	17.0	금광동 172 삼성아파트 2동 905호	
2038	선양동	227	9	도	19.0	19.0		
2039	선양동	227	11	대	3.0	3.0		
2040	선양동	228	2	대	8.0	8.0		
2041	선양동	228	3	도	579.0	579.0		
2042	선양동	228	4	대	11.0	11.0		
2043	선양동	228	5	대	10.0	10.0	군산시 구암동 333-1 세풍아파트 106동 401호	
2044	선양동	228	6	대	11.0	11.0	군산시 구암동 333-1 세풍아파트 106동 401호	
2045	선양동	228	7	대	40.0	40.0	군산시 금광동 172 삼성아파트 1동 501호	
2046	선양동	228	9	대	37.0	37.0	228-9	
2047	선양동	228	10	대	26.0	26.0	228-11	
2048	선양동	228	11	대	26.0	26.0	228-11	
2049	선양동	228	12	대	17.0	17.0	선양 228-12	
2050	선양동	228	13	대	95.0	95.0	군산시 금광동 172 삼성아파트 1동 501호	
2051	선양동	228	18	대	20.0	20.0	선양동 228	
2052	선양동	228	19	대	20.0	20.0	선양동 228	
2053	선양동	228	20	대	40.0	40.0	선양동 228	
2054	선양동	228	21	대	109.0	109.0	228-21	
2055	선양동	228	24	대	40.0	40.0	나운동748-15 안성주택 나동301호	
2056	선양동	228	26	대	20.0	20.0	228-32	
2057	선양동	228	30	대	60.0	60.0	군산시 선양동 228-21	
2058	선양동	228	33	대	51.0	51.0	228-33	
2059	선양동	228	35	대	20.0	20.0	선양동 228	
2060	선양동	228	36	대	20.0	20.0		
2061	선양동	228	37	대	20.0	20.0		
2062	선양동	228	38	대	66.0	66.0	선양동 228	
2063	선양동	228	39	대	11.0	11.0	수송동 64-33	
2064	선양동	228	40	대	38.0	38.0	선양동 228-40	
2065	선양동	228	41	대	20.0	20.0	수송동 64-33	
2066	선양동	228	42	대	20.0	20.0	228-42	
2067	선양동	228	43	대	20.0	20.0	228-43	
2068	선양동	228	44	대	20.0	20.0	228-43	
2069	선양동	228	45	대	20.0	20.0	228-40	
2070	선양동	228	46	대	40.0	40.0	228-46	
2071	선양동	228	48	대	20.0	20.0	228-47	
2072	선양동	228	49	대	40.0	40.0	중앙로2가 80-4	
2073	선양동	228	50	대	40.0	40.0	나운동100-11 롯데3차아파트 206동802호	

순번	행정동	지번		지목	지적면적(㎡)	편입면적(㎡)	소유자주소	비고
		본번	부번					
2074	선양동	228	51	대	20.0	20.0	228-51	
2075	선양동	228	53	대	114.0	114.0	228-52	
2076	선양동	228	57	대	20.0	20.0	228-57	
2077	선양동	228	58	대	40.0	40.0	228-58	
2078	선양동	228	59	대	26.0	26.0	228-60	
2079	선양동	228	60	대	23.0	23.0	904-36	
2080	선양동	228	62	대	134.0	134.0	전라북도 군산시 수송동 34-13	
2081	선양동	228	65	대	30.0	30.0		
2082	선양동	228	66	대	30.0	30.0	228-66	
2083	선양동	228	67	대	30.0	30.0	선양동 908	
2084	선양동	228	68	대	30.0	30.0	군산시 회현면 월연리 405	
2085	선양동	228	69	대	66.0	66.0	228-86	
2086	선양동	228	70	대	26.0	26.0		
2087	선양동	228	71	대	26.0	26.0		
2088	선양동	228	72	대	26.0	26.0	전라북도 군산시 선양동 228-72	
2089	선양동	228	73	대	26.0	26.0		
2090	선양동	228	74	대	25.0	25.0		
2091	선양동	228	75	대	106.0	106.0	전라북도 군산시 미룡동 59-59 은파리젼시빌파크 103동 802호	
2092	선양동	228	76	도	1,045.0	1,045.0		
2093	선양동	228	79	대	26.0	26.0		
2094	선양동	228	80	대	26.0	26.0	228-81	
2095	선양동	228	81	대	46.0	46.0	228-81	
2096	선양동	228	82	대	33.0	33.0	228-82	
2097	선양동	228	83	대	9.0	9.0		
2098	선양동	228	84	대	22.0	22.0		
2099	선양동	228	85	대	14.0	14.0		
2100	선양동	228	86	대	15.0	15.0		
2101	선양동	228	87	대	15.0	15.0		
2102	선양동	228	88	대	16.0	16.0		
2103	선양동	228	89	대	15.0	15.0		
2104	선양동	228	90	대	102.0	102.0	228-9	
2105	선양동	228	91	대	89.0	89.0	군산시 나운동 345 롯데아파트 109동 303호	
2106	선양동	228	92	대	126.0	126.0		
2107	선양동	228	94	대	159.0	159.0	서울마포구서교동 346-49 1층	
2108	선양동	228	95	대	26.0	26.0		
2109	선양동	228	96	대	73.0	73.0	228-96	
2110	선양동	228	97	대	12.0	12.0	228-21	
2111	선양동	228	100	도	3.0	3.0		
2112	선양동	228	102	도	50.0	50.0		
2113	선양동	228	105	대	33.0	33.0		
2114	선양동	228	106	대	3.0	3.0	228	
2115	선양동	228	107	도	22.0	22.0		
2116	선양동	228	108	도	10.0	10.0	225-2	
2117	선양동	228	109	도	9.0	9.0	225-2	
2118	선양동	228	110	도	28.0	28.0		
2119	선양동	228	112	도	16.0	16.0		
2120	선양동	228	113	도	15.0	15.0		
2121	선양동	228	114	도	30.0	30.0		
2122	선양동	228	116	도	34.0	34.0		
2123	선양동	228	118	도	27.0	27.0		
2124	선양동	228	119	도	58.0	58.0		

순번	행정동	지번		지목	지적면적(㎡)	편입면적(㎡)	소유자주소	비고
		본번	부번					
2125	선양동	228	120	대	6.0	6.0		
2126	선양동	228	121	대	55.0	55.0		
2127	선양동	228	122	대	8.0	8.0		
2128	선양동	228	123	대	18.0	18.0		
2129	선양동	228	124	대	6.0	6.0		
2130	선양동	228	125	대	5.0	5.0		
2131	선양동	228	126	대	5.0	5.0		
2132	선양동	228	127	대	4.0	4.0		
2133	선양동	228	128	대	2.0	2.0		
2134	선양동	228	129	대	10.0	10.0		
2135	선양동	228	130	대	49.0	49.0		
2136	선양동	228	131	대	10.0	10.0		
2137	선양동	228	132	대	56.0	56.0		
2138	선양동	228	133	대	1.0	1.0		
2139	선양동	229	0	대	164.0	164.0		
2140	선양동	229	1	대	54.0	54.0		
2141	선양동	230	0	대	88.0	88.0		
2142	선양동	230	1	대	11.0	11.0		
2143	선양동	231	0	대	218.0	218.0	선양동 237	
2144	선양동	232	0	대	136.0	136.0	문화동 539-14	
2145	선양동	233	0	대	132.0	132.0		
2146	선양동	234	0	대	43.0	43.0		
2147	선양동	235	0	대	112.0	112.0		
2148	선양동	236	0	대	152.0	152.0	236	
2149	선양동	237	0	대	132.0	132.0	선양동 237	
2150	선양동	238	0	대	132.0	132.0		
2151	선양동	239	0	대	128.0	128.0		
2152	선양동	239	1	도	11.0	11.0		
2153	선양동	240	1	대	136.0	136.0		
2154	선양동	240	2	대	30.0	30.0		
2155	선양동	241	0	대	177.0	177.0	선양동 241	
2156	선양동	241	1	대	2.0	2.0	선양동 241	
2157	선양동	242	0	대	158.0	158.0	242	
2158	선양동	242	1	대	50.0	50.0		
2159	선양동	243	1	대	142.0	142.0		
2160	선양동	243	2	대	43.0	43.0		
2161	선양동	243	3	대	50.0	50.0		
2162	선양동	243	4	대	89.0	89.0		
2163	선양동	243	5	대	96.0	96.0		
2164	선양동	243	6	대	43.0	43.0		
2165	선양동	243	7	대	102.0	102.0		
2166	선양동	243	8	대	43.0	43.0		
2167	선양동	243	9	대	172.0	172.0		
2168	선양동	243	10	대	129.0	129.0		
2169	선양동	243	11	대	69.0	69.0	나운동 156-2 신일아파트 104동 802호	
2170	선양동	243	12	대	116.0	116.0		
2171	선양동	243	13	대	185.0	185.0		
2172	선양동	243	14	대	26.0	26.0		
2173	선양동	243	15	대	96.0	96.0		
2174	선양동	243	16	대	63.0	63.0		
2175	선양동	243	24	대	45.0	45.0		
2176	선양동	243	25	대	27.0	27.0		
2177	선양동	243	26	대	133.0	133.0		
2178	선양동	244	0	대	55.0	55.0		

순번	행정동	지번		지목	지적면적(㎡)	편입면적(㎡)	소유자주소	비고
		본번	부번					
2179	선양동	244	1	대	41.0	41.0		
2180	선양동	245	0	대	159.0	159.0		
2181	선양동	246	0	대	159.0	159.0		
2182	선양동	247	0	대	119.0	119.0	선양동 908	
2183	선양동	248	0	대	17.0	17.0		
2184	선양동	249	1	대	93.0	93.0		
2185	선양동	249	2	대	66.0	66.0	서울 송파구 거여동181-221	
2186	선양동	250	0	대	99.0	99.0		
2187	선양동	251	0	대	40.0	40.0	광주시 북구 양산동18-3 호반리젠시빌 205동1205호	
2188	선양동	252	1	대	165.0	165.0	252-1	
2189	선양동	252	2	대	83.0	83.0		
2190	선양동	252	4	대	20.0	20.0		
2191	선양동	252	5	대	76.0	76.0	군산시 나운동 345 롯데아파트 109동 303호	
2192	선양동	252	6	대	13.0	13.0		
2193	선양동	253	1	대	66.0	66.0	충청남도 서천군 장항읍 신창리 138-4	
2194	선양동	253	2	대	91.0	91.0	253-2	
2195	선양동	253	3	대	99.0	99.0	253-3	
2196	선양동	253	4	대	118.0	118.0		
2197	선양동	253	5	대	1.0	1.0	253-2	
2198	선양동	253	6	대	1.0	1.0	253-2	
2199	선양동	253	7	대	47.0	47.0		
2200	선양동	254	0	대	162.0	162.0	서울특별시 강서구 가양동 192-9 한림타운 504호	
2201	선양동	255	0	대	159.0	159.0		
2202	선양동	256	1	대	159.0	159.0	익산시 창인동1가 188-2	
2203	선양동	256	2	대	79.0	79.0	선양동 256	
2204	선양동	257	1	전	198.0	198.0		
2205	선양동	257	2	전	290.0	290.0		
2206	선양동	257	3	전	149.0	149.0	선양동 908	
2207	선양동	257	4	전	86.0	86.0	서울시 영등포구 흑석동 산88-5	
2208	선양동	257	5	전	42.0	42.0	서울시 영등포구 흑석동 산88-5	
2209	선양동	257	6	대	66.0	66.0	257-6	
2210	선양동	257	7	전	529.0	529.0	258	
2211	선양동	257	9	대	348.0	348.0		
2212	선양동	257	10	대	486.0	486.0	서울시 양천구 목동600-7	
2213	선양동	257	11	대	83.0	83.0	조촌동 491 삼성아파트 2동 504호	
2214	선양동	257	12	대	159.0	159.0	전라북도 군산시 나포면 장상리 148	
2215	선양동	257	13	대	50.0	50.0	산북동 486	
2216	선양동	257	14	대	145.0	145.0	257-14	
2217	선양동	257	18	도	63.0	63.0		
2218	선양동	257	19	대	54.0	54.0		
2219	선양동	257	21	전	258.0	258.0		
2220	선양동	257	23	대	63.0	63.0		
2221	선양동	257	24	대	17.0	17.0	선양동 258	
2222	선양동	257	25	대	23.0	23.0	257-25	
2223	선양동	257	27	대	20.0	20.0	해망동998-2	
2224	선양동	257	28	대	10.0	10.0	선양동 257	
2225	선양동	257	29	대	26.0	26.0	선양동 256	
2226	선양동	257	35	대	80.0	80.0		

순번	행정동	지번		지목	지적면적(㎡)	편입면적(㎡)	소유자주소	비고
		본번	부번					
2227	선양동	257	36	대	6.0	6.0		
2228	선양동	257	37	대	53.0	53.0	서울 서대문구 현저동 7-2	
2229	선양동	257	38	대	43.0	43.0		
2230	선양동	257	39	대	12.0	12.0		
2231	선양동	257	41	전	90.0	90.0		
2232	선양동	257	42	도	309.0	309.0		
2233	선양동	257	43	전	55.0	55.0	선양동 908	
2234	선양동	257	44	전	67.0	67.0		
2235	선양동	258	0	대	281.0	281.0		
2236	선양동	259	2	대	832.0	832.0		
2237	선양동	259	3	대	86.0	86.0	선양동 359	
2238	선양동	259	4	대	439.0	439.0	선양동 259-4	
2239	선양동	259	7	대	526.0	526.0	259-3	
2240	선양동	259	8	대	93.0	93.0	파주시 검산동 310 유승아파트 101동 604호	
2241	선양동	259	9	대	119.0	119.0	259-4	
2242	선양동	259	10	대	36.0	36.0	선양동 259	
2243	선양동	259	12	대	145.0	145.0	925-54	
2244	선양동	259	13	대	99.0	99.0	선양동 925	
2245	선양동	259	14	대	99.0	99.0	둔율동 176	
2246	선양동	259	15	대	1.0	1.0		
2247	선양동	259	16	대	4.0	4.0		
2248	선양동	259	17	대	71.0	71.0		
2249	선양동	259	18	대	20.0	20.0		
2250	선양동	259	19	대	27.0	27.0		
2251	선양동	259	20	대	11.0	11.0		
2252	선양동	259	21	대	4.0	4.0		
2253	선양동	259	22	대	9.0	9.0		
2254	선양동	259	23	대	26.0	26.0		
2255	선양동	260	3	대	129.0	129.0	광주 북구 용봉동 1075 용봉3차대주파크빌 303동 1903호	
2256	선양동	260	4	대	20.0	20.0		
2257	선양동	260	5	대	20.0	20.0		
2258	선양동	260	6	대	43.0	43.0	257-25	
2259	선양동	260	7	대	20.0	20.0		
2260	선양동	260	8	대	40.0	40.0		
2261	선양동	260	9	대	23.0	23.0	257-25	
2262	선양동	901	2	대	202.0	202.0	서흥남동 817-3 동신연립 나동 202호	
2263	선양동	901	3	전	800.0	800.0	선양동 904	
2264	선양동	901	4	도	53.0	53.0		
2265	선양동	901	5	전	86.0	86.0		
2266	선양동	901	8	대	205.0	205.0	904-35	
2267	선양동	901	10	대	108.0	108.0	오룡동 899	
2268	선양동	901	11	대	163.0	163.0	901-11	
2269	선양동	901	13	대	138.0	138.0	901-13	
2270	선양동	901	14	대	138.0	138.0	901-14	
2271	선양동	901	15	대	132.0	132.0	소룡동 1014	
2272	선양동	901	16	대	124.0	124.0	전라북도 군산시 장재동 45-33	
2273	선양동	901	17	대	128.0	128.0	전라북도 군산시 금광동 172 삼성아파트 7동 106호	
2274	선양동	901	18	대	132.0	132.0	901-18	
2275	선양동	901	19	대	13.0	13.0		
2276	선양동	901	20	대	37.0	37.0		

순번	행정동	지번		지목	지적면적(㎡)	편입면적(㎡)	소유자주소	비고
		본번	부번					
2277	선양동	902	1	도	38.0	38.0	선양동 904	
2278	선양동	902	2	대	222.0	222.0	전라북도 김제시 봉남면 용신리 505	
2279	선양동	902	3	대	164.0	164.0	익산시동산동 1057 세경아파트 6동 405호	
2280	선양동	902	4	도	22.0	22.0	선양동 904	
2281	선양동	902	5	전	14.0	14.0		
2282	선양동	902	6	도	6.0	6.0		
2283	선양동	903	0	대	223.0	223.0	925-61	
2284	선양동	903	2	대	11.0	11.0		
2285	선양동	903	3	대	1.0	1.0	925-61	
2286	선양동	903	4	대	88.0	88.0		
2287	선양동	904	2	도	20.0	20.0		
2288	선양동	904	3	대	714.0	714.0	905-2	
2289	선양동	904	4	대	96.0	96.0	904-34	
2290	선양동	904	5	대	198.0	198.0	904-5	
2291	선양동	904	6	도	20.0	20.0		
2292	선양동	904	7	전	43.0	43.0		
2293	선양동	904	8	전	133.0	133.0		
2294	선양동	904	9	도	7.0	7.0	둔율동 189	
2295	선양동	904	10	전	1,520.0	1,520.0	수원시 장안구 조원동 728-17	
2296	선양동	904	11	대	236.0	236.0	선양동 904-11	
2297	선양동	904	12	대	66.0	66.0	904-12	
2298	선양동	904	13	대	86.0	86.0	904-13	
2299	선양동	904	14	대	33.0	33.0	904-13	
2300	선양동	904	15	대	93.0	93.0	송창동3-52	
2301	선양동	904	16	대	42.0	42.0	905-11	
2302	선양동	904	17	대	89.0	89.0	904	
2303	선양동	904	18	대	60.0	60.0	선양동 904	
2304	선양동	904	19	대	76.0	76.0		
2305	선양동	904	20	대	149.0	149.0	904-20	
2306	선양동	904	22	대	96.0	96.0	경기도 김포시 북변동 731 2층 2호	
2307	선양동	904	23	대	64.0	64.0		
2308	선양동	904	24	대	45.0	45.0	904-24	
2309	선양동	904	25	대	157.0	157.0	904-25	
2310	선양동	904	26	대	202.0	202.0	삼학 791	
2311	선양동	904	27	대	76.0	76.0	인천 남동구 만수동966삼환아파트204동1202호	
2312	선양동	904	28	대	171.0	171.0	258	
2313	선양동	904	30	대	56.0	56.0	인천 남동구 만수동966삼환아파트204동1202호	
2314	선양동	904	33	대	189.0	189.0	904-33	
2315	선양동	904	34	대	76.0	76.0	904-34	
2316	선양동	904	35	대	305.0	305.0		
2317	선양동	904	37	전	7.0	7.0	광주 북구 용봉동 1075 용봉3차대주파크빌 303동 1903호	
2318	선양동	904	40	대	109.0	109.0	904-40	
2319	선양동	904	41	대	96.0	96.0	전라북도 군산시 선양동 904-41	
2320	선양동	904	43	대	116.0	116.0	904-43	
2321	선양동	904	45	대	102.0	102.0	삼학동327-17	
2322	선양동	904	46	대	143.0	143.0	904-46	
2323	선양동	904	47	대	143.0	143.0	904-47	
2324	선양동	904	48	대	143.0	143.0	전라북도 군산시 선양동 904-48	
2325	선양동	904	49	도	34.0	34.0	선양동 904	

순번	행정동	지번		지목	지적면적(㎡)	편입면적(㎡)	소유자주소	비고
		본번	부번					
2326	선양동	904	50	대	142.0	142.0	904-50	
2327	선양동	904	51	대	108.0	108.0	904-51	
2328	선양동	904	52	전	4.0	4.0	925-61	
2329	선양동	904	53	대	136.0	136.0		
2330	선양동	904	56	도	138.0	138.0	둔율동 189	
2331	선양동	904	57	도	10.0	10.0	둔율동 189	
2332	선양동	904	58	대	62.0	62.0		
2333	선양동	904	59	대	17.0	17.0		
2334	선양동	904	60	대	21.0	21.0		
2335	선양동	904	61	대	51.0	51.0		
2336	선양동	904	62	대	77.0	77.0		
2337	선양동	904	63	대	4.0	4.0	나포면 옥곤리458-8	
2338	선양동	904	64	대	40.0	40.0		
2339	선양동	904	65	대	14.0	14.0		
2340	선양동	904	66	대	59.0	59.0		
2341	선양동	904	67	대	59.0	59.0		
2342	선양동	904	68	대	1.0	1.0		
2343	선양동	904	69	대	26.0	26.0		
2344	선양동	904	70	전	113.0	113.0		
2345	선양동	904	71	대	241.0	241.0	904-5	
2346	선양동	904	72	대	222.0	222.0		
2347	선양동	904	73	전	97.0	97.0		
2348	선양동	904	74	대	4.0	4.0		
2349	선양동	904	75	대	27.0	27.0		
2350	선양동	904	76	대	2.0	2.0		
2351	선양동	904	77	대	42.0	42.0		
2352	선양동	905	1	대	99.0	99.0	905-5	
2353	선양동	905	2	대	2,698.0	2,698.0		
2354	선양동	905	3	대	37.0	37.0		
2355	선양동	905	4	대	168.0	168.0		
2356	선양동	905	5	대	175.0	175.0		
2357	선양동	905	7	대	10.0	10.0		
2358	선양동	905	8	대	30.0	30.0		
2359	선양동	905	9	대	142.0	142.0		
2360	선양동	905	10	대	76.0	76.0		
2361	선양동	905	11	대	79.0	79.0	905-5	
2362	선양동	905	12	대	92.0	92.0		
2363	선양동	905	13	대	91.0	91.0		
2364	선양동	905	14	대	82.0	82.0		
2365	선양동	905	16	대	89.0	89.0		
2366	선양동	905	17	대	109.0	109.0	904-3	
2367	선양동	905	18	대	57.0	57.0		
2368	선양동	905	19	대	39.0	39.0		
2369	선양동	905	20	대	70.0	70.0		
2370	선양동	905	21	대	35.0	35.0		
2371	선양동	905	22	도	101.0	101.0		
2372	선양동	905	25	대	10.0	10.0		
2373	선양동	905	26	대	108.0	108.0		
2374	선양동	905	27	대	44.0	44.0		
2375	선양동	905	28	대	34.0	34.0		
2376	선양동	905	29	대	154.0	154.0		
2377	선양동	905	30	대	52.0	52.0		
2378	선양동	905	31	대	36.0	36.0		
2379	선양동	905	32	대	32.0	32.0		

순번	행정동	지번		지목	지적면적(㎡)	편입면적(㎡)	소유자주소	비고
		본번	부번					
2380	선양동	905	33	대	64.0	64.0		
2381	선양동	905	34	대	42.0	42.0		
2382	선양동	905	35	대	78.0	78.0		
2383	선양동	905	36	대	96.0	96.0		
2384	선양동	905	37	대	92.0	92.0		
2385	선양동	905	38	대	62.0	62.0		
2386	선양동	905	39	대	88.0	88.0		
2387	선양동	905	40	대	110.0	110.0		
2388	선양동	905	41	대	50.0	50.0		
2389	선양동	905	42	대	17.0	17.0		
2390	선양동	905	43	대	48.0	48.0		
2391	선양동	905	44	대	102.0	102.0		
2392	선양동	905	45	대	9.0	9.0		
2393	선양동	905	46	대	74.0	74.0		
2394	선양동	905	47	대	32.0	32.0		
2395	선양동	905	48	대	62.0	62.0		
2396	선양동	905	49	대	35.0	35.0		
2397	선양동	905	50	대	85.0	85.0		
2398	선양동	905	51	대	39.0	39.0		
2399	선양동	905	52	대	1.0	1.0		
2400	선양동	905	53	대	62.0	62.0		
2401	선양동	905	54	대	9.0	9.0		
2402	선양동	905	55	도	7.0	7.0		
2403	선양동	906	0	대	59.0	59.0	907-3	
2404	선양동	906	1	묘	36.0	36.0		
2405	선양동	906	2	대	97.0	97.0		
2406	선양동	907	1	대	20.0	20.0		
2407	선양동	907	2	대	66.0	66.0		
2408	선양동	907	3	대	1,932.0	1,932.0		
2409	선양동	907	4	대	50.0	50.0		
2410	선양동	907	5	대	46.0	46.0		
2411	선양동	907	6	대	11.0	11.0		
2412	선양동	907	7	대	45.0	45.0		
2413	선양동	907	8	대	73.0	73.0		
2414	선양동	907	9	대	86.0	86.0		
2415	선양동	907	10	대	78.0	78.0		
2416	선양동	907	11	대	12.0	12.0		
2417	선양동	907	12	대	25.0	25.0		
2418	선양동	907	13	대	31.0	31.0		
2419	선양동	907	14	대	33.0	33.0		
2420	선양동	907	15	대	131.0	131.0	전라북도 군산시 산북동 3538 코오롱아파트 103-806	
2421	선양동	907	16	대	22.0	22.0		
2422	선양동	908	1	대	532.0	532.0		
2423	선양동	908	5	대	447.0	447.0		
2424	선양동	908	6	대	91.0	91.0	삼학동 811-6	
2425	선양동	908	7	대	79.0	79.0		
2426	선양동	908	8	대	20.0	20.0	선양동 908	
2427	선양동	908	9	대	99.0	99.0		
2428	선양동	908	10	대	89.0	89.0		
2429	선양동	908	11	대	36.0	36.0		
2430	선양동	908	13	대	22.0	22.0	대전광역시 중구 문창동82-15부남빌라 가동2호	
2431	선양동	908	14	도	4.0	4.0		
2432	선양동	908	15	대	2.0	2.0	삼학동 811-6	

순번	행정동	지번		지목	지적면적(m ²)	편입면적(m ²)	소유자주소	비고
		본번	부번					
2433	선양동	908	16	대	10.0	10.0	선양동 908	
2434	선양동	909	0	대	159.0	159.0		
2435	선양동	910	0	대	341.0	341.0		
2436	선양동	911	0	대	192.0	192.0		
2437	선양동	912	0	대	195.0	195.0		
2438	선양동	913	2	대	179.0	179.0	전라북도 군산시 미원동 59	
2439	선양동	914	1	도	17.0	17.0		
2440	선양동	914	3	도	26.0	26.0	전라북도 군산시 미원동 59	
2441	선양동	915	1	대	159.0	159.0	김제군 백구면 반월리 406	
2442	선양동	915	2	대	28.0	28.0	군산시 금광동 172 삼성아파트 1동 501호	
2443	선양동	915	3	도	3.0	3.0		
2444	선양동	915	4	도	10.0	10.0		
2445	선양동	915	5	대	98.0	98.0		
2446	선양동	915	6	도	879.0	879.0		
2447	선양동	917	1	도	10.0	10.0	선양동 917	
2448	선양동	917	2	도	76.0	76.0	선양동 917	
2449	선양동	917	3	대	106.0	106.0	선양동 917	
2450	선양동	918	0	대	79.0	79.0		
2451	선양동	919	2	전	311.0	311.0	서울 관악구 흑석동 173-81	
2452	선양동	920	1	대	210.0	210.0		
2453	선양동	920	3	대	570.0	570.0		
2454	선양동	920	4	대	296.0	296.0		
2455	선양동	920	5	대	165.0	165.0		
2456	선양동	920	6	도	744.0	744.0	920-1	
2457	선양동	920	7	대	130.0	130.0		
2458	선양동	920	9	대	146.0	146.0	923-1	
2459	선양동	920	10	대	33.0	33.0		
2460	선양동	920	11	대	16.0	16.0		
2461	선양동	920	12	대	34.0	34.0		
2462	선양동	920	13	대	4.0	4.0		
2463	선양동	920	14	대	43.0	43.0		
2464	선양동	920	15	대	16.0	16.0	923-1	
2465	선양동	920	16	대	9.0	9.0	923-1	
2466	선양동	920	17	대	55.0	55.0	920-1	
2467	선양동	920	18	대	97.0	97.0	산북동 3542 산북주공아파트 201동 403호	
2468	선양동	920	19	대	6.0	6.0		
2469	선양동	920	20	대	116.0	116.0		
2470	선양동	920	21	대	78.0	78.0	대구 남구 대명동 1040-77	
2471	선양동	920	22	대	83.0	83.0	전라북도 군산시 선양동 920-1	
2472	선양동	920	24	대	45.0	45.0	920-1	
2473	선양동	920	25	대	491.0	491.0		
2474	선양동	920	26	대	220.0	220.0		
2475	선양동	920	27	대	13.0	13.0		
2476	선양동	920	28	대	13.0	13.0		
2477	선양동	920	29	대	36.0	36.0		
2478	선양동	920	30	도	14.0	14.0	920-1	
2479	선양동	920	31	대	10.0	10.0		
2480	선양동	920	32	대	3.0	3.0		
2481	선양동	920	33	대	65.0	65.0		
2482	선양동	920	34	대	190.0	190.0		
2483	선양동	920	35	대	77.0	77.0		
2484	선양동	921	0	대	301.0	301.0		

순번	행정동	지번		지목	지적면적(㎡)	편입면적(㎡)	소유자주소	비고
		본번	부번					
2485	선양동	922	1	대	121.0	121.0		
2486	선양동	922	2	대	5.0	5.0	서울 양천구 신월동931-1	
2487	선양동	922	3	대	40.0	40.0		
2488	선양동	922	4	대	44.0	44.0		
2489	선양동	923	1	대	1,451.0	1,451.0		
2490	선양동	923	2	전	3.0	3.0		
2491	선양동	923	3	대	10.0	10.0		
2492	선양동	923	4	대	139.0	139.0		
2493	선양동	923	5	대	9.0	9.0		
2494	선양동	923	6	대	89.0	89.0		
2495	선양동	923	7	대	78.0	78.0		
2496	선양동	923	8	대	201.0	201.0		
2497	선양동	923	9	대	60.0	60.0		
2498	선양동	923	10	대	103.0	103.0		
2499	선양동	923	11	대	18.0	18.0		
2500	선양동	923	12	대	51.0	51.0		
2501	선양동	923	13	대	96.0	96.0		
2502	선양동	923	19	대	41.0	41.0		
2503	선양동	923	20	대	1.0	1.0		
2504	선양동	924	0	대	180.0	180.0		
2505	선양동	924	1	대	657.0	657.0		
2506	선양동	924	2	대	392.0	392.0		
2507	선양동	924	3	대	34.0	34.0		
2508	선양동	925	1	도	155.0	155.0		
2509	선양동	925	2	대	475.0	475.0	수원시 팔달구 영통동 989-2 살구골현대아파트 730-204	
2510	선양동	925	3	도	73.0	73.0		
2511	선양동	925	4	대	99.0	99.0	925-5	
2512	선양동	925	5	전	651.0	651.0	905-2	
2513	선양동	925	6	전	683.0	683.0	925-50	
2514	선양동	925	7	대	182.0	182.0	905-2	
2515	선양동	925	8	전	56.0	56.0	청주시 흥덕구 개신동 447-15 두산한솔아파트 102동 1402호	
2516	선양동	925	9	전	88.0	88.0		
2517	선양동	925	10	대	516.0	516.0	청주시 흥덕구 개신동 447-15 두산한솔아파트 102동 1402호	
2518	선양동	925	11	전	616.0	616.0	부산광역시 사하구 다대동 820-1 영동비치타워 102동 2309호	
2519	선양동	925	12	전	380.0	380.0	나운동 155-10 동신아파트 102동 501호	
2520	선양동	925	13	도	102.0	102.0	908	
2521	선양동	925	14	도	202.0	202.0		
2522	선양동	925	15	도	50.0	50.0		
2523	선양동	925	16	도	142.0	142.0	청주시 흥덕구 개신동 447-15 두산한솔아파트 102동 1402호	
2524	선양동	925	17	전	337.0	337.0	925-61	
2525	선양동	925	18	전	1,653.0	1,653.0	나운동 155-10 동신아파트 102동 501호	
2526	선양동	925	19	대	59.0	59.0	925-19	
2527	선양동	925	20	도	159.0	159.0		
2528	선양동	925	22	대	45.0	45.0	대전광역시 서구 가수원동 762 은아아파트 302동 1601호	
2529	선양동	925	24	전	152.0	152.0	905-2	
2530	선양동	925	25	대	69.0	69.0	대전시 서구 도마동29-24	
2531	선양동	925	26	대	56.0	56.0		
2532	선양동	925	29	대	53.0	53.0	오룡동900-36	
2533	선양동	925	30	대	83.0	83.0	925-30	

순번	행정동	지번		지목	지적면적(㎡)	편입면적(㎡)	소유자주소	비고
		본번	부번					
2534	선양동	925	31	대	50.0	50.0	서흥남동 821-5 남전연립 다동 301호	
2535	선양동	925	32	대	56.0	56.0	금암동73-162	
2536	선양동	925	33	대	109.0	109.0	925-33	
2537	선양동	925	35	대	248.0	248.0	925-35	
2538	선양동	925	36	대	20.0	20.0		
2539	선양동	925	37	대	66.0	66.0		
2540	선양동	925	38	대	40.0	40.0		
2541	선양동	925	39	대	109.0	109.0	925-39	
2542	선양동	925	40	대	66.0	66.0	전라북도 군산시 나운동 45 주공영구임대아파트 401동 1304호	
2543	선양동	925	41	대	3.0	3.0	선양동 925	
2544	선양동	925	42	대	26.0	26.0		
2545	선양동	925	43	대	20.0	20.0		
2546	선양동	925	44	도	25.0	25.0		
2547	선양동	925	45	대	89.0	89.0	925-68	
2548	선양동	925	46	대	116.0	116.0		
2549	선양동	925	49	대	26.0	26.0		
2550	선양동	925	50	대	152.0	152.0	925-50	
2551	선양동	925	51	전	3.0	3.0		
2552	선양동	925	52	대	3.0	3.0		
2553	선양동	925	53	전	50.0	50.0		
2554	선양동	925	54	대	30.0	30.0		
2555	선양동	925	55	대	96.0	96.0		
2556	선양동	925	56	대	53.0	53.0		
2557	선양동	925	57	대	20.0	20.0		
2558	선양동	925	58	대	60.0	60.0		
2559	선양동	925	59	대	100.0	100.0	송창동3-1	
2560	선양동	925	60	대	198.0	198.0	전라북도 군산시 선양동 925-60	
2561	선양동	925	61	대	122.0	122.0	925-61	
2562	선양동	925	62	대	131.0	131.0	송풍동921-82	
2563	선양동	925	63	대	93.0	93.0	선양동925-63	
2564	선양동	925	64	전	142.0	142.0		
2565	선양동	925	65	대	142.0	142.0	나운동829-9	
2566	선양동	925	66	대	102.0	102.0	보령시 죽정동 675-5 현대아파트 102동 403호	
2567	선양동	925	67	전	148.0	148.0	군산시 선양동 925-67	
2568	선양동	925	68	대	136.0	136.0	925-68	
2569	선양동	925	69	대	28.0	28.0		
2570	선양동	925	70	대	12.0	12.0		
2571	선양동	925	71	대	2.0	2.0		
2572	선양동	925	72	대	6.0	6.0		
2573	선양동	925	73	전	3.0	3.0		
2574	선양동	925	74	도	8.0	8.0		
2575	선양동	925	75	도	395.0	395.0		
2576	선양동	925	76	대	284.0	284.0		
2577	선양동	925	80	도	264.0	264.0		
2578	선양동	925	81	도	367.0	367.0		
2579	선양동	925	82	도	86.0	86.0		
2580	선양동	925	83	도	476.0	476.0		
2581	선양동	925	84	전	6.0	6.0		
2582	선양동	925	86	대	120.0	120.0	925-50	
2583	선양동	925	88	전	48.0	48.0	신창동 18-6	
2584	선양동	925	89	도	21.0	21.0		

순번	행정동	지번		지목	지적면적(㎡)	편입면적(㎡)	소유자주소	비고
		본번	부번					
2585	선양동	925	90	도	3.0	3.0		
2586	선양동	925	91	전	1.0	1.0	신창동 18-6	
2587	선양동	925	92	전	17.0	17.0	신창동 18-6	
2588	선양동	925	93	전	7.0	7.0	신창동 18-6	
2589	선양동	925	94	전	4.0	4.0	신창동 18-6	
2590	선양동	925	95	전	40.0	40.0	신창동 18-6	
2591	선양동	925	96	전	75.0	75.0	신창동 18-6	
2592	선양동	925	97	전	42.0	42.0	신창동 18-6	
2593	선양동	925	98	전	25.0	25.0		
2594	선양동	925	99	전	60.0	60.0	신창동 18-6	
2595	선양동	925	100	대	41.0	41.0	신창동 18-6	
2596	선양동	925	101	전	61.0	61.0		
2597	선양동	925	102	도	623.0	623.0		
2598	선양동	925	103	전	265.0	265.0	903	
2599	선양동	926	0	도	2,229.0	2,229.0		
2600	선양동	926	1	대	10.0	10.0		
2601	선양동	926	2	도	15.0	15.0		
2602	선양동	926	3	대	17.0	17.0		
2603	선양동	926	4	도	73.0	73.0		
2604	선양동	0	9862	가		15.0		
2605	송창동	1	1	도	1,134.0	1,134.0		
2606	송창동	1	23	대	66.0	66.0		
2607	송창동	1	24	도	99.0	99.0		
2608	송창동	2	1	대	34.0	34.0	송창동 2	
2609	송창동	2	2	대	9.0	9.0		
2610	송창동	2	3	대	26.0	26.0	송창동 2	
2611	송창동	2	4	도	14.0	14.0		
2612	송창동	3	1	대	35.0	35.0		
2613	송창동	3	3	도	76.0	76.0		
2614	송창동	3	4	대	380.0	380.0		
2615	송창동	3	5	도	707.0	707.0		
2616	송창동	3	7	대	654.0	654.0	서울특별시 송파구 잠실동 35 트리지움 327동 1704호	
2617	송창동	3	8	대	123.0	123.0		
2618	송창동	3	9	대	71.0	71.0	대야면 보덕리382	
2619	송창동	3	10	대	202.0	202.0	수송동77-118 삼학연립주택 가동102호	
2620	송창동	3	11	대	43.0	43.0	군산시 송창동 3-11	
2621	송창동	3	12	대	16.0	16.0		
2622	송창동	3	13	전	80.0	80.0		
2623	송창동	3	14	대	208.0	208.0		
2624	송창동	3	16	대	342.0	342.0	03월 16일	
2625	송창동	3	17	대	50.0	50.0	송창동 3	
2626	송창동	3	18	대	142.0	142.0		
2627	송창동	3	19	대	106.0	106.0		
2628	송창동	3	20	대	99.0	99.0	송창동 3	
2629	송창동	3	21	전	230.0	230.0		
2630	송창동	3	22	전	89.0	89.0	서울특별시 용산구 한강로3가 190	
2631	송창동	3	24	대	1,243.0	1,243.0	전라북도 군산시 송창동 3-24 송창연립 다동 101호	
2632	송창동	3	25	대	96.0	96.0	서울 은평구 불광동 329-8. 201호	
2633	송창동	3	27	전	242.0	242.0	오룡동940-7	
2634	송창동	3	28	대	116.0	116.0		
2635	송창동	3	29	대	221.0	221.0	3-29	

순번	행정동	지번		지목	지적면적(㎡)	편입면적(㎡)	소유자주소	비고
		본번	부번					
2636	송창동	3	30	대	179.0	179.0	3-30	
2637	송창동	3	31	전	17.0	17.0	송창동 3-10	
2638	송창동	3	32	대	86.0	86.0	송창동 3	
2639	송창동	3	33	대	126.0	126.0	송창동 3	
2640	송창동	3	34	전	63.0	63.0	옥구군 회현면 대정리572	
2641	송창동	3	36	전	17.0	17.0		
2642	송창동	3	37	전	93.0	93.0		
2643	송창동	3	38	대	807.0	807.0	전주시 덕진구 송천동1가337서호아파트103동503호	
2644	송창동	3	39	전	192.0	192.0	서울특별시용산구한강로3가65-190	
2645	송창동	3	41	전	69.0	69.0	서울 은평구 불광동 329-8. 201호	
2646	송창동	3	42	대	106.0	106.0		
2647	송창동	3	43	대	260.0	260.0	광주 서구 양동320-29	
2648	송창동	3	44	전	118.0	118.0		
2649	송창동	3	45	대	33.0	33.0	송창동 3	
2650	송창동	3	46	대	73.0	73.0		
2651	송창동	3	47	대	33.0	33.0	송창동 3	
2652	송창동	3	48	대	241.0	241.0		
2653	송창동	3	50	대	73.0	73.0		
2654	송창동	3	51	전	33.0	33.0		
2655	송창동	3	52	대	102.0	102.0		
2656	송창동	3	53	대	30.0	30.0	선양동 908	
2657	송창동	3	54	대	155.0	155.0	3-54	
2658	송창동	3	55	대	96.0	96.0	송창동 3	
2659	송창동	3	56	대	50.0	50.0	4-13	
2660	송창동	3	57	대	139.0	139.0	송창동 3	
2661	송창동	3	58	대	53.0	53.0	송창동 3	
2662	송창동	3	59	대	10.0	10.0	송창동 3	
2663	송창동	3	60	대	105.0	105.0		
2664	송창동	3	61	대	119.0	119.0		
2665	송창동	3	62	대	574.0	574.0	3-62송창연립 나동102호	
2666	송창동	3	63	대	7.0	7.0	신창동 27-3	
2667	송창동	3	64	대	179.0	179.0		
2668	송창동	3	65	대	46.0	46.0	송창동 3-65	
2669	송창동	3	66	대	122.0	122.0		
2670	송창동	3	67	대	136.0	136.0	구미시 황상동 210 주공아파트 105-305	
2671	송창동	3	68	대	301.0	301.0		
2672	송창동	3	69	전	50.0	50.0	선양동 908	
2673	송창동	3	72	대	132.0	132.0	나운동527나운2차현대아파트209동203호	
2674	송창동	3	74	대	132.0	132.0	명산동22-3	
2675	송창동	3	76	대	99.0	99.0	선양동 259-6	
2676	송창동	3	77	대	333.0	333.0	선양동 223	
2677	송창동	3	78	도	349.0	349.0		
2678	송창동	3	79	대	302.0	302.0		
2679	송창동	3	80	대	387.0	387.0		
2680	송창동	3	81	대	50.0	50.0		
2681	송창동	3	82	대	116.0	116.0		
2682	송창동	3	83	대	79.0	79.0	군산시 동흥남동 139	
2683	송창동	3	84	전	102.0	102.0	153-10	
2684	송창동	3	85	도	33.0	33.0	신평동 879	
2685	송창동	3	86	대	136.0	136.0		
2686	송창동	3	87	대	122.0	122.0	명산동 33-14	

순번	행정동	지번		지목	지적면적(㎡)	편입면적(㎡)	소유자주소	비고
		본번	부번					
2687	송창동	3	88	대	116.0	116.0	송창동 3-88	
2688	송창동	3	89	대	149.0	149.0	신영동 7-5	
2689	송창동	3	90	대	202.0	202.0		
2690	송창동	3	91	대	142.0	142.0	군산시 송창동 3-91	
2691	송창동	3	92	대	149.0	149.0		
2692	송창동	3	93	대	93.0	93.0		
2693	송창동	3	94	전	390.0	390.0		
2694	송창동	3	96	도	7.0	7.0		
2695	송창동	3	97	도	13.0	13.0	송창동 3	
2696	송창동	3	98	도	116.0	116.0		
2697	송창동	3	99	도	109.0	109.0	송창동 3	
2698	송창동	3	100	대	78.0	78.0		
2699	송창동	3	101	도	99.0	99.0		
2700	송창동	3	102	도	79.0	79.0		
2701	송창동	3	104	대	116.0	116.0	송창동 3	
2702	송창동	3	105	대	43.0	43.0	이리시 인화동1가 72-36	
2703	송창동	3	107	대	106.0	106.0		
2704	송창동	3	108	대	66.0	66.0		
2705	송창동	3	109	대	542.0	542.0	군산시 월명동 6-20	
2706	송창동	3	110	대	33.0	33.0		
2707	송창동	3	111	대	172.0	172.0		
2708	송창동	3	112	대	93.0	93.0	전라북도 군산시 송창동 3-112	
2709	송창동	3	113	대	109.0	109.0		
2710	송창동	3	114	대	102.0	102.0	전라북도 군산시 송창동 3-68	
2711	송창동	3	116	대	235.0	235.0		
2712	송창동	3	117	대	139.0	139.0		
2713	송창동	3	118	도	7.0	7.0	조촌동783-20	
2714	송창동	3	119	도	3.0	3.0	송창동 3-91	
2715	송창동	3	120	도	7.0	7.0		
2716	송창동	3	121	도	13.0	13.0		
2717	송창동	3	122	수	589.0	589.0		
2718	송창동	3	124	전	156.0	156.0	3-93	
2719	송창동	3	125	전	204.0	204.0	서울 은평구 불광동 329-8. 201호	
2720	송창동	3	126	전	170.0	170.0		
2721	송창동	3	130	대	129.0	129.0		
2722	송창동	3	132	도	486.0	486.0		
2723	송창동	3	134	대	8.0	8.0		
2724	송창동	3	136	대	120.0	120.0		
2725	송창동	3	139	도	836.0	836.0		
2726	송창동	3	153	도	18.0	18.0		
2727	송창동	3	154	대	18.0	18.0		
2728	송창동	3	155	대	3.0	3.0		
2729	송창동	3	158	전	8.0	8.0		
2730	송창동	3	160	도	108.0	108.0		
2731	송창동	3	161	도	28.0	28.0		
2732	송창동	3	162	도	30.0	30.0		
2733	송창동	3	163	전	64.0	64.0		
2734	송창동	3	164	대	6.0	6.0		
2735	송창동	3	165	대	38.0	38.0		
2736	송창동	3	166	도	143.0	143.0		
2737	송창동	3	167	대	29.0	29.0		
2738	송창동	3	168	대	129.0	129.0		
2739	송창동	3	169	대	39.0	39.0		

순번	행정동	지번		지목	지적면적(㎡)	편입면적(㎡)	소유자주소	비고
		본번	부번					
2740	송창동	3	170	대	216.0	216.0		
2741	송창동	3	171	대	13.0	13.0		
2742	송창동	3	172	대	11.0	11.0		
2743	송창동	3	174	대	38.0	38.0	충남 천안시 성화읍 도화리395	
2744	송창동	3	175	전	202.0	202.0	송창동 3	
2745	송창동	3	176	전	697.0	697.0	송창동 3	
2746	송창동	3	177	대	127.0	127.0		
2747	송창동	3	178	도	7.0	7.0	대야면 보덕리382	
2748	송창동	3	187	대	616.0	616.0	서울특별시 송파구 잠실동 35 트리지움 327동 1704호	
2749	송창동	3	188	대	384.0	384.0		
2750	송창동	3	189	대	2.0	2.0		
2751	송창동	3	192	대	32.0	32.0		
2752	송창동	3	193	대	46.0	46.0		
2753	송창동	3	194	대	29.0	29.0		
2754	송창동	3	195	대	1.0	1.0		
2755	송창동	3	196	대	34.0	34.0		
2756	송창동	3	197	전	119.0	119.0		
2757	송창동	3	198	전	5.0	5.0		
2758	송창동	3	199	대	5.0	5.0	3-14	
2759	송창동	3	200	대	164.0	164.0	3-16	
2760	송창동	3	201	도	19.0	19.0		
2761	송창동	3	203	전	4.0	4.0		
2762	송창동	4	9	도	30.0	30.0		
2763	송창동	4	22	도	428.0	428.0	나운동799-3 한신연립103동307호	
2764	송창동	4	27	도	26.0	26.0		
2765	송창동	4	30	도	261.0	261.0		
2766	송창동	8	3	대	23.0	23.0		
2767	송창동	10	1	대	127.0	127.0	문화동26삼성아파트7동305호	
2768	송창동	10	2	대	152.0	152.0	10-2	
2769	송창동	10	5	대	75.0	75.0	전라북도 군산시 창성동 120 창성주공아파트 108동 605호	
2770	송창동	10	15	대	65.0	65.0	군산시 나운동 109-6 나운4차현대아파트 404동 2001호	
2771	송창동	10	16	대	40.0	40.0	성남시 분당구 구미동 175	
2772	송창동	10	22	대	48.0	48.0	군산시 수송동 33-1 제일임대아파트 103동 603호	
2773	송창동	10	23	대	31.0	31.0	성남시 분당구 구미동 175	
2774	송창동	10	24	대	6.0	6.0		
2775	송창동	10	25	대	4.0	4.0	문화동26삼성아파트7동305호	
2776	송창동	11	0	대	162.0	162.0	광주광역시 서구 동성동 380-5 세종아파트 2-501	
2777	송창동	12	0	대	129.0	129.0	송창동12	
2778	송창동	13	0	대	251.0	251.0	군산시 금광동 172 삼성아파트 7동 1111호	
2779	송창동	18	1	대	28.0	28.0		
2780	송창동	18	10	대	6.0	6.0		
2781	송창동	18	11	대	102.0	102.0	군산시 명산동 5-12	
2782	송창동	18	12	대	90.0	90.0	송창동18-12	
2783	송창동	18	13	대	50.0	50.0	군산시 송창동 18-13	
2784	송창동	18	14	대	50.0	50.0	송창동 18	
2785	송창동	18	15	대	73.0	73.0	18-15	
2786	송창동	18	18	대	1.0	1.0		
2787	송창동	18	20	대	65.0	65.0	18-20	
2788	송창동	18	21	대	116.0	116.0	18-21	
2789	송창동	18	22	대	105.0	105.0	경기도 평택시 지산동 1082. 2층	

순번	행정동	지번		지목	지적면적(㎡)	편입면적(㎡)	소유자주소	비고
		본번	부번					
2790	송창동	18	23	대	10.0	10.0		
2791	송창동	18	43	대	86.0	86.0		
2792	송창동	18	45	대	44.0	44.0	대전광역시 중구 중촌동 283 주공아파트 306동 202호	
2793	송창동	18	46	대	62.0	62.0	명산동5-13	
2794	송창동	18	53	대	3.0	3.0	성남시 분당구 구미동 175	
2795	송창동	18	55	대	68.0	68.0	신영동6-10	
2796	송창동	18	57	대	24.0	24.0	군산시나운동 45-7 나운주공5단지아파트 512동 205호	
2797	송창동	18	58	대	4.0	4.0	성남시 분당구 구미동 175	
2798	송창동	18	59	대	11.0	11.0		
2799	송창동	18	60	대	148.0	148.0		
2800	송창동	153	1	대	109.0	109.0	군산시 송창동 153-1	
2801	송창동	153	2	대	96.0	96.0	서울 성동구 성수동2가 277-28	
2802	송창동	153	3	대	139.0	139.0	선양동 923-1	
2803	송창동	153	4	대	122.0	122.0	송창동 153-4	
2804	송창동	153	5	대	99.0	99.0	153-5	
2805	송창동	153	6	도	122.0	122.0	153	
2806	송창동	153	7	도	76.0	76.0	송창동 153-23	
2807	송창동	153	8	도	26.0	26.0		
2808	송창동	153	9	도	60.0	60.0	경기도 평택시 비전동828-2현대이화아파트103동 803호	
2809	송창동	153	10	대	115.0	115.0	153-10	
2810	송창동	153	11	도	159.0	159.0	명산동18-23	
2811	송창동	153	12	대	119.0	119.0		
2812	송창동	153	13	도	83.0	83.0		
2813	송창동	153	14	도	76.0	76.0		
2814	송창동	153	15	도	17.0	17.0	서울 서대문구 녹번동 154-24	
2815	송창동	153	16	대	127.0	127.0	153-16	
2816	송창동	153	18	대	95.0	95.0	153-18	
2817	송창동	153	19	대	17.0	17.0	서울특별시 송파구 삼전동 59-13	
2818	송창동	153	20	도	86.0	86.0	전라북도 군산시 송창동 3-68	
2819	송창동	153	21	도	106.0	106.0	153	
2820	송창동	153	22	대	7.0	7.0	153	
2821	송창동	153	23	대	96.0	96.0	송창동 153-23	
2822	송창동	153	24	대	89.0	89.0	소룡동1323-13동아아파트106동108호	
2823	송창동	153	25	대	155.0	155.0	경기도 평택시 비전동828-2현대이화아파트103동 803호	
2824	송창동	153	26	대	89.0	89.0	153-26	
2825	송창동	153	27	도	10.0	10.0	153-18	
2826	송창동	153	28	도	50.0	50.0	서울특별시 송파구 삼전동 59-13	
2827	송창동	153	29	대	128.0	128.0	송창동 153-29	
2828	송창동	153	32	도	15.0	15.0	153-16	
2829	송창동	155	1	대	225.0	225.0	155-1	
2830	송창동	155	2	도	231.0	231.0	송창동 155	
2831	송창동	155	3	도	3.0	3.0		
2832	송창동	155	4	대	92.0	92.0	전라북도 군산시 송창동 155-4	
2833	송창동	155	5	대	40.0	40.0	평화동 65	
2834	송창동	155	6	대	169.0	169.0	광주시 동구 계림1동505-553	
2835	송창동	155	8	대	66.0	66.0	송창동 155	
2836	송창동	155	9	대	284.0	284.0	155-9	
2837	송창동	155	12	전	60.0	60.0	전라북도 군산시 미룡동 897-2 군산미룡1주공아파트 110동 806호	

순번	행정동	지번		지목	지적면적(㎡)	편입면적(㎡)	소유자주소	비고
		본번	부번					
2838	송창동	155	13	대	175.0	175.0	155-13	
2839	송창동	155	15	대	60.0	60.0	송창동 3	
2840	송창동	155	16	전	79.0	79.0	송창동 3	
2841	송창동	155	17	전	33.0	33.0		
2842	송창동	155	18	대	235.0	235.0	전북 고창군 공음면 예전리270	
2843	송창동	155	19	도	50.0	50.0		
2844	송창동	155	20	도	3.0	3.0		
2845	송창동	155	21	도	10.0	10.0	송창동 155-1	
2846	송창동	155	22	대	102.0	102.0	군산시 송창동 155-27	
2847	송창동	155	23	도	73.0	73.0		
2848	송창동	155	24	대	195.0	195.0	서울 강남구 잠원동 139-1 신반포 5차아파트 116-405호	
2849	송창동	155	25	대	89.0	89.0	군산시 송창동 155-27	
2850	송창동	155	26	대	26.0	26.0		
2851	송창동	155	27	중	545.0	545.0	군산시 송창동 155-27	
2852	송창동	155	28	대	63.0	63.0	155-28	
2853	송창동	155	29	대	175.0	175.0	군산시 송창동 155-27	
2854	송창동	155	30	전	60.0	60.0	155-13	
2855	송창동	155	32	전	100.0	100.0	군산시 송창동 155-27	
2856	송창동	155	37	대	10.0	10.0	송창동 155	
2857	송창동	155	38	대	5.0	5.0	명산동 151	
2858	송창동	156	0	도	85.0	85.0		
2859	송창동	156	2	도	1,623.0	1,623.0		
2860	송창동	3	2	대	323.0	323.0	경기도 성남시 분당구 구미동 175	
2861	송창동	3	140	대	12.0	12.0	성남시 분당구 구미동 175	
2862	송창동	3	141	대	84.0	84.0	성남시 분당구 구미동 175	
2863	송창동	3	142	대	7.0	7.0	성남시 분당구 구미동 175	
2864	송창동	3	143	대	3.0	3.0	성남시 분당구 구미동 175	
2865	송창동	3	144	대	76.0	76.0	성남시 분당구 구미동 175	
2866	송창동	3	145	대	41.0	41.0	경기도 성남시 분당구 구미동 175	
2867	송창동	3	146	대	66.0	66.0	성남시 분당구 구미동 175	
2868	송창동	3	147	대	25.0	25.0	성남시 분당구 구미동 175	
2869	송창동	3	148	대	22.0	22.0	경기도 성남시 분당구 구미동 175	
2870	송창동	3	149	대	60.0	60.0	경기도 성남시 분당구 구미동 175	
2871	송창동	3	150	대	29.0	29.0	경기도 성남시 분당구 구미동 175	
2872	송창동	3	151	대	21.0	21.0	경기도 성남시 분당구 구미동 175	
2873	송창동	3	152	대	53.0	53.0	경기도 성남시 분당구 구미동 175	
2874	송창동	3	173	대	481.0	481.0	경기도 성남시 분당구 구미동 175	
2875	송창동	3	179	대	5.0	5.0	성남시 분당구 구미동 175	
2876	송창동	3	180	대	26.0	26.0	경기도 성남시 분당구 구미동 175	
2877	송창동	3	181	대	55.0	55.0	성남시 분당구 구미동 175	
2878	송창동	3	182	대	100.0	100.0	경기도 성남시 분당구 구미동 175	
2879	송창동	3	183	대	161.0	161.0	경기도 성남시 분당구 구미동 175	
2880	송창동	4	1	대	98.0	98.0	성남시 분당구 구미동 175	
2881	송창동	4	2	대	62.0	62.0	성남시 분당구 구미동 175	

순번	행정동	지번		지목	지적면적(㎡)	편입면적(㎡)	소유자주소	비고
		본번	부번					
2882	송창동	4	3	대	674.0	674.0	경기도 성남시 분당구 구미동 175	
2883	송창동	4	6	대	168.0	168.0	경기도 성남시 분당구 구미동 175	
2884	송창동	4	7	대	151.0	151.0	경기도 성남시 분당구 구미동 175	
2885	송창동	4	8	대	23.0	23.0	경기도 성남시 분당구 구미동 175	
2886	송창동	4	13	대	172.0	172.0	성남시 분당구 구미동 175	
2887	송창동	4	14	대	73.0	73.0	성남시 분당구 구미동 175	
2888	송창동	4	15	대	122.0	122.0	성남시 분당구 구미동 175	
2889	송창동	4	17	대	133.0	133.0	성남시 분당구 구미동 175	
2890	송창동	4	18	대	1.0	1.0	경기도 성남시 분당구 구미동 175	
2891	송창동	4	19	대	99.0	99.0	경기도 성남시 분당구 구미동 175	
2892	송창동	4	20	대	26.0	26.0	성남시 분당구 구미동 175	
2893	송창동	4	21	대	1.0	1.0	경기도 성남시 분당구 구미동 175	
2894	송창동	4	23	대	81.0	81.0	경기도 성남시 분당구 구미동 175	
2895	송창동	4	26	도	26.0	26.0	경기도 성남시 분당구 구미동 175	
2896	송창동	4	28	대	6.0	6.0	성남시 분당구 구미동 175	
2897	송창동	4	29	대	29.0	29.0	성남시 분당구 구미동 175	
2898	송창동	4	31	대	8.0	8.0	성남시 분당구 구미동 175	
2899	송창동	4	32	대	31.0	31.0	경기도 성남시 분당구 구미동 175	
2900	송창동	4	33	대	25.0	25.0	경기도 성남시 분당구 구미동 175	
2901	송창동	4	34	대	94.0	94.0	경기도 성남시 분당구 구미동 175	
2902	송창동	4	35	대	9.0	9.0	경기도 성남시 분당구 구미동 175	
2903	송창동	4	36	대	64.0	64.0	경기도 성남시 분당구 구미동 175	
2904	송창동	4	37	대	68.0	68.0	경기도 성남시 분당구 구미동 175	
2905	송창동	4	39	대	16.0	16.0	성남시 분당구 구미동 175	
2906	송창동	4	40	도	26.0	26.0	경기도 성남시 분당구 구미동 175	
2907	송창동	4	41	대	6.0	6.0	성남시 분당구 구미동 175	
2908	송창동	4	42	대	71.0	71.0	성남시 분당구 구미동 175	
2909	송창동	4	43	대	43.0	43.0	성남시 분당구 구미동 175	
2910	송창동	4	44	대	17.0	17.0	성남시 분당구 구미동 175	
2911	송창동	4	45	대	6.0	6.0	성남시 분당구 구미동 175	
2912	송창동	4	46	대	96.0	96.0	성남시 분당구 구미동 175	
2913	송창동	4	47	대	66.0	66.0	경기도 성남시 분당구 구미동 175	
2914	송창동	4	48	대	82.0	82.0	성남시 분당구 구미동 175	
2915	송창동	4	49	대	90.0	90.0	성남시 분당구 구미동 175	
2916	송창동	4	50	대	132.0	132.0	경기도 성남시 분당구 구미동 175	
2917	송창동	4	51	대	55.0	55.0	성남시 분당구 구미동 175	
2918	송창동	4	52	대	86.0	86.0	성남시 분당구 구미동 175	
2919	송창동	4	53	대	77.0	77.0	성남시 분당구 구미동 175	
2920	송창동	4	54	대	83.0	83.0	성남시 분당구 구미동 175	
2921	송창동	4	55	대	77.0	77.0	성남시 분당구 구미동 175	
2922	송창동	4	56	대	105.0	105.0	경기도 성남시 분당구 구미동 175	
2923	송창동	4	57	대	97.0	97.0	경기도 성남시 분당구 구미동 175	

순번	행정동	지번		지목	지적면적(㎡)	편입면적(㎡)	소유자주소	비고
		본번	부번					
2924	송창동	4	58	대	7.0	7.0	성남시 분당구 구미동 175	
2925	송창동	4	59	대	60.0	60.0	경기도 성남시 분당구 구미동 175	
2926	송창동	4	60	대	67.0	67.0	경기도 성남시 분당구 구미동 175	
2927	송창동	4	61	대	65.0	65.0	경기도 성남시 분당구 구미동 175	
2928	송창동	4	62	대	71.0	71.0	성남시 분당구 구미동 175	
2929	송창동	4	63	대	53.0	53.0	성남시 분당구 구미동 175	
2930	송창동	4	64	대	254.0	254.0	경기도 성남시 분당구 구미동 175	
2931	송창동	4	65	대	103.0	103.0	성남시 분당구 구미동 175	
2932	송창동	4	67	대	100.0	100.0	성남시 분당구 구미동 175	
2933	송창동	4	68	도	41.0	41.0	경기도 성남시 분당구 구미동 175	
2934	송창동	4	69	도	5.0	5.0	경기도 성남시 분당구 구미동 175	
2935	송창동	5	0	대	119.0	119.0	성남시 분당구 구미동 175	
2936	송창동	6	0	대	50.0	50.0	성남시 분당구 구미동 175	
2937	송창동	6	1	대	34.0	34.0	성남시 분당구 구미동 175	
2938	송창동	6	2	대	1.0	1.0	성남시 분당구 구미동 175	
2939	송창동	7	0	대	69.0	69.0	성남시 분당구 구미동 175	
2940	송창동	9	1	대	99.0	99.0	경기도 성남시 분당구 구미동 175	
2941	송창동	9	2	대	7.0	7.0	경기도 성남시 분당구 구미동 175	
2942	송창동	9	3	대	3.0	3.0	경기도 성남시 분당구 구미동 175	
2943	송창동	10	3	대	86.0	86.0	성남시 분당구 구미동 175	
2944	송창동	10	4	대	149.0	149.0	성남시 분당구 구미동 175	
2945	송창동	10	6	대	50.0	50.0	성남시 분당구 구미동 175	
2946	송창동	10	7	대	30.0	30.0	경기도 성남시 분당구 구미동 175	
2947	송창동	10	8	대	19.0	19.0	성남시 분당구 구미동 175	
2948	송창동	10	9	대	83.0	83.0	경기도 성남시 분당구 구미동 175	
2949	송창동	10	12	대	28.0	28.0	성남시 분당구 구미동 175	
2950	송창동	10	13	대	7.0	7.0	성남시 분당구 구미동 175	
2951	송창동	10	14	대	9.0	9.0	성남시 분당구 구미동 175	
2952	송창동	10	17	대	43.0	43.0	성남시 분당구 구미동 175	
2953	송창동	10	18	대	16.0	16.0	성남시 분당구 구미동 175	
2954	송창동	10	26	대	251.0	251.0	경기도 성남시 분당구 구미동 175	
2955	송창동	10	27	대	5.0	5.0	경기도 성남시 분당구 구미동 175	
2956	송창동	10	28	대	24.0	24.0	성남시 분당구 구미동 175	
2957	송창동	10	29	대	23.0	23.0	성남시 분당구 구미동 175	
2958	송창동	10	30	대	21.0	21.0	성남시 분당구 구미동 175	
2959	송창동	10	31	대	1.0	1.0	성남시 분당구 구미동 175	
2960	송창동	10	32	대	6.0	6.0	성남시 분당구 구미동 175	
2961	송창동	18	2	대	99.0	99.0	성남시 분당구 구미동 175	
2962	송창동	18	3	대	60.0	60.0	성남시 분당구 구미동 175	
2963	송창동	18	4	대	241.0	241.0	경기도 성남시 분당구 구미동 175	
2964	송창동	18	5	대	79.0	79.0	성남시 분당구 구미동 175	
2965	송창동	18	6	대	198.0	198.0	성남시 분당구 구미동 175	
2966	송창동	18	7	대	126.0	126.0	성남시 분당구 구미동 175	
2967	송창동	18	8	대	73.0	73.0	성남시 분당구 구미동 175	
2968	송창동	18	9	대	136.0	136.0	성남시 분당구 구미동 175	

순번	행정동	지번		지목	지적면적(㎡)	편입면적(㎡)	소유자주소	비고
		본번	부번					
2969	송창동	18	16	대	33.0	33.0	성남시 분당구 구미동 175	
2970	송창동	18	17	대	93.0	93.0	성남시 분당구 구미동 175	
2971	송창동	18	19	대	132.0	132.0	성남시 분당구 구미동 175	
2972	송창동	18	24	대	165.0	165.0	경기도 성남시 분당구 구미동 175	
2973	송창동	18	25	대	63.0	63.0	경기도 성남시 분당구 구미동 175	
2974	송창동	18	26	대	212.0	212.0	경기도 성남시 분당구 구미동 175	
2975	송창동	18	32	대	100.0	100.0	경기도 성남시 분당구 구미동 175	
2976	송창동	18	33	대	3.0	3.0	경기도 성남시 분당구 구미동 175	
2977	송창동	18	35	대	18.0	18.0	성남시 분당구 구미동 175	
2978	송창동	18	36	대	1.0	1.0	경기도 성남시 분당구 구미동 175	
2979	송창동	18	37	대	108.0	108.0	성남시 분당구 구미동 175	
2980	송창동	18	38	대	84.0	84.0	성남시 분당구 구미동 175	
2981	송창동	18	39	대	96.0	96.0	성남시 분당구 구미동 175	
2982	송창동	18	40	대	63.0	63.0	성남시 분당구 구미동 175	
2983	송창동	18	41	대	42.0	42.0	성남시 분당구 구미동 175	
2984	송창동	18	42	대	83.0	83.0	성남시 분당구 구미동 175	
2985	송창동	18	44	대	8.0	8.0	성남시 분당구 구미동 175	
2986	송창동	18	47	대	62.0	62.0	성남시 분당구 구미동 175	
2987	송창동	18	48	대	42.0	42.0	성남시 분당구 구미동 175	
2988	송창동	18	49	대	40.0	40.0	성남시 분당구 구미동 175	
2989	송창동	18	50	대	62.0	62.0	성남시 분당구 구미동 175	
2990	송창동	18	51	대	38.0	38.0	성남시 분당구 구미동 175	
2991	송창동	18	52	대	80.0	80.0	성남시 분당구 구미동 175	
2992	송창동	18	54	대	76.0	76.0	성남시 분당구 구미동 175	
2993	송창동	18	56	대	4.0	4.0	성남시 분당구 구미동 175	
2994	송창동	18	61	대	401.0	401.0	경기도 성남시 분당구 구미동 175	
2995	송창동	18	62	대	409.0	409.0	경기도 성남시 분당구 구미동 175	
2996	송창동	18	63	대	1.0	1.0	경기도 성남시 분당구 구미동 175	
2997	송창동	18	64	대	21.0	21.0	성남시 분당구 구미동 175	
2998	송창동	18	65	대	20.0	20.0	성남시 분당구 구미동 175	
2999	송창동	18	66	대	6.0	6.0	성남시 분당구 구미동 175	
3000	송창동	19	0	대	53.0	53.0	성남시 분당구 구미동 175	
3001	송창동	20	1	대	60.0	60.0	경기도 성남시 분당구 구미동 175	
3002	송창동	20	2	대	69.0	69.0	경기도 성남시 분당구 구미동 175	
3003	송창동	21	0	대	73.0	73.0	성남시 분당구 구미동 175	
3004	송창동	22	0	대	159.0	159.0	경기도 성남시 분당구 구미동 175	
3005	송창동	22	1	대	5.0	5.0	성남시 분당구 구미동 175	
3006	송창동	22	2	대	1.0	1.0	성남시 분당구 구미동 175	
3007	송창동	23	0	대	278.0	278.0	성남시 분당구 구미동 175	
3008	송창동	24	0	대	76.0	76.0	성남시 분당구 구미동 175	
3009	송창동	25	0	대	122.0	122.0	경기도 성남시 분당구 구미동 175	
3010	송창동	26	2	대	96.0	96.0	경기도 성남시 분당구 구미동 175	
3011	송창동	27	0	대	129.0	129.0	성남시 분당구 구미동 175	
3012	송창동	156	1	도	899.0	899.0	경기도 성남시 분당구 구미동 175	
3013	신창동	1	3	대	320.0	163.5	영화동 7	

순번	행정동	지번		지목	지적면적(㎡)	편입면적(㎡)	소유자주소	비고
		본번	부번					
3014	신창동	1	4	대	717.7	717.7	김제시 옥산동365-6	
3015	신창동	1	5	대	129.6	129.6	중앙로1가20-10	
3016	신창동	1	6	대	128.6	128.6	전라북도 군산시 옥산면 남내리 459	
3017	신창동	1	7	대	56.3	56.3		
3018	신창동	2	0	대	143.6	143.6		
3019	신창동	2	1	대	641.3	641.3	전라북도 군산시 나운동 109-6 나운4차현대아파트 403-102	
3020	신창동	2	2	대	51.4	51.4		
3021	신창동	3	1	대	26.4	26.4		
3022	신창동	3	2	대	33.1	33.1	3-2	
3023	신창동	3	3	대	33.1	33.1		
3024	신창동	3	4	대	26.4	26.4		
3025	신창동	3	6	대	31.2	31.2	월명동 21-11	
3026	신창동	3	7	대	39.7	39.7	전라북도 군산시 신창동 30-8	
3027	신창동	3	8	대	9.8	9.8		
3028	신창동	3	9	대	105.8	105.8	군산시 신창동 3-9	
3029	신창동	3	10	대	167.9	167.9	신창동 3-10	
3030	신창동	3	11	대	119.0	119.0	3-11	
3031	신창동	3	12	대	122.3	122.3	3-12	
3032	신창동	3	13	대	113.1	113.1	신창동 가3-5	
3033	신창동	3	15	대	8.5	8.5		
3034	신창동	3	16	대	10.0	10.0		
3035	신창동	4	0	대	86.0	86.0		
3036	신창동	4	1	대	128.9	128.9	전라북도 군산시 신창동 4-1	
3037	신창동	4	2	대	171.9	171.9	신창동 가4-2	
3038	신창동	4	3	대	171.9	171.9	전라북도 군산시 신창동 4-3	
3039	신창동	4	4	대	72.7	72.7	전라북도 군산시 나운동 109-6 나운4차현대아파트 403동 102호	
3040	신창동	4	5	대	54.2	54.2	나운동 155-5 대우아파트 103동 1101호	
3041	신창동	4	6	대	87.9	87.9	군산시 신창동 4-6	
3042	신창동	5	1	대	92.6	92.6	이리시 모현동 1가 186-35 제일아파트 다동 208호	
3043	신창동	5	2	도	13.2	13.2		
3044	신창동	5	3	대	26.4	26.4	군산시 성산면 성덕리 275	
3045	신창동	5	4	대	23.1	23.1	신창 5-5	
3046	신창동	5	5	대	62.8	62.8	신창동 가5-5	
3047	신창동	5	6	대	77.7	77.7	5-6	
3048	신창동	5	7	대	26.4	26.4		
3049	신창동	5	8	대	3.3	3.3	군산시 성산면 성덕리 275	
3050	신창동	5	9	대	59.5	59.5		
3051	신창동	5	10	도	33.1	33.1		
3052	신창동	5	11	대	49.6	49.6	월명동 92	
3053	신창동	5	12	대	72.7	72.7	전라북도 군산시 신흥동 20-2	
3054	신창동	5	14	대	56.2	56.2	신창동 5	
3055	신창동	5	15	대	99.2	99.2	5-15	
3056	신창동	5	17	대	36.4	36.4	전라북도 군산시 신창동 5-9	
3057	신창동	5	18	대	13.2	13.2	군산시 성산면 성덕리 275	
3058	신창동	5	19	대	16.5	16.5	군산시 성산면 성덕리 275	
3059	신창동	6	1	대	198.4	198.4		
3060	신창동	6	2	도	112.4	112.4		
3061	신창동	6	3	대	1,522.9	1,522.9	군산시 신창동 6-3	
3062	신창동	6	4	대	323.6	323.6	영화동16-2	
3063	신창동	6	5	도	16.3	16.3	서울 서대문구 연희동 69의63	

순번	행정동	지번		지목	지적면적(㎡)	편입면적(㎡)	소유자주소	비고
		본번	부번					
3064	신창동	7	3	대	2,790.1	803.9	신창동7	
3065	신창동	8	0	중	499.5	499.5	개복동 3-1	
3066	신창동	8	3	중	23.6	23.6		
3067	신창동	8	4	중	5.8	5.8		
3068	신창동	12	0	중	105.5	105.5	개복동 3-1	
3069	신창동	12	1	대	10.2	10.2		
3070	신창동	13	0	대	73.8	73.8	전라북도 군산시 나운동 155-7 우성아파트 103동 502호	
3071	신창동	13	1	대	13.9	13.9		
3072	신창동	13	2	대	286.7	286.7		
3073	신창동	14	0	대	43.4	43.4		
3074	신창동	14	1	대	17.3	17.3		
3075	신창동	15	0	대	56.8	56.8		
3076	신창동	15	1	대	29.1	29.1		
3077	신창동	16	1	대	14.8	14.8		
3078	신창동	16	2	대	58.1	58.1		
3079	신창동	16	4	대	2.4	2.4		
3080	신창동	17	0	대	3.9	3.9	명산동3-1	
3081	신창동	17	1	대	6.7	6.7		
3082	신창동	17	2	대	64.9	64.9		
3083	신창동	17	3	대	0.9	0.9		
3084	신창동	18	1	대	155.0	155.0	중앙로1가 14-3	
3085	신창동	18	2	대	135.5	135.5	경기도 안산시 상록구 부곡동 602	
3086	신창동	18	3	대	46.3	46.3	군산시 신창동 30-11	
3087	신창동	18	4	대	76.0	76.0	경기도 성남시 중원구 상대원동 772	
3088	신창동	18	5	대	433.1	433.1	전주시 덕진동1가 1268-6	
3089	신창동	18	6	대	234.7	234.7	월명동20-8	
3090	신창동	18	7	대	30.4	30.4	군산시 수송동 69-2 현대아파트 103동 103호	
3091	신창동	18	8	대	131.0	131.0	신창동 18-8	
3092	신창동	18	9	대	158.9	158.9	개정면 발산리342	
3093	신창동	18	10	대	76.0	76.0	개정면 발산리 342	
3094	신창동	18	11	대	115.7	115.7	나운동501 나운3차현대아파트 304동1001호	
3095	신창동	18	12	대	87.0	87.0	전주시 완산구 효자동1가98금호아파트2동1404호	
3096	신창동	18	13	대	160.3	160.3	전라북도 군산시 금광동 172 삼성아파트 5-801	
3097	신창동	18	14	대	128.3	128.3	군산시 신창동 30-11	
3098	신창동	18	15	대	145.5	145.5	경기도 안산시 상록구 부곡동 602	
3099	신창동	18	16	대	133.2	133.2	서흥남동803-49	
3100	신창동	18	17	대	8.7	8.7	경장동 466-3	
3101	신창동	18	18	대	9.8	9.8	경장동 466-3	
3102	신창동	18	19	대	3.9	3.9	개정면 발산리342	
3103	신창동	18	20	대	85.1	85.1		
3104	신창동	18	21	대	8.7	8.7	익산시 어양동 652-1 부영아파트 105동 202호	
3105	신창동	18	22	대	6.4	6.4		
3106	신창동	18	24	대	71.2	71.2		
3107	신창동	18	25	대	8.4	8.4	경장동 466-3	
3108	신창동	18	27	대	3.9	3.9		
3109	신창동	18	28	대	204.2	204.2		

순번	행정동	지번		지목	지적면적(㎡)	편입면적(㎡)	소유자주소	비고
		본번	부번					
3110	신창동	18	29	대	132.7	132.7		
3111	신창동	18	30	대	21.5	21.5		
3112	신창동	18	31	대	180.2	180.2		
3113	신창동	20	1	대	741.8	741.8	경장동 466-3	
3114	신창동	20	2	대	547.8	547.8	전라북도 군산시 신창동 20-2	
3115	신창동	20	4	대	99.2	99.2	4-20	
3116	신창동	20	5	대	82.8	82.8	신창동 20-5	
3117	신창동	20	6	대	4.5	4.5		
3118	신창동	20	7	대	84.3	84.3	신창동 20-2	
3119	신창동	20	8	대	404.6	404.6	전라북도 군산시 신창동 20-2	
3120	신창동	20	9	대	102.5	102.5	신창동 20	
3121	신창동	20	10	주	87.4	87.4	전라북도 군산시 중앙로1가 15-13	
3122	신창동	20	11	대	4.3	4.3	신창동 20-2	
3123	신창동	20	12	대	259.7	259.7	서울시 마포구 성산동50-20 문화빌라 7동301호	
3124	신창동	20	13	대	5.0	5.0	신창동 20-2	
3125	신창동	20	14	대	300.0	300.0	경장동 466-3	
3126	신창동	20	15	대	18.8	18.8		
3127	신창동	20	16	대	1.0	1.0		
3128	신창동	20	17	대	12.1	12.1		
3129	신창동	20	18	대	12.0	12.0		
3130	신창동	20	19	대	106.5	106.5		
3131	신창동	20	20	대	11.8	11.8		
3132	신창동	20	21	대	5.4	5.4		
3133	신창동	20	22	대	9.8	9.8		
3134	신창동	20	23	대	7.9	7.9	5-20	
3135	신창동	21	1	대	1,431.1	1,431.1	오룡동832-1	
3136	신창동	21	3	대	99.2	99.2		
3137	신창동	21	4	대	49.6	49.6		
3138	신창동	22	1	대	1,173.5	1,173.5		
3139	신창동	22	2	대	386.8	386.8	전라북도 익산시 창인동1가 30	
3140	신창동	22	3	대	365.0	365.0	평화동 102-4	
3141	신창동	22	4	대	76.0	76.0		
3142	신창동	22	5	대	15.2	15.2		
3143	신창동	23	2	대	162.0	162.0	경기도 용인시 기흥구 하갈동 269	
3144	신창동	23	3	대	202.0	202.0	3-23	
3145	신창동	23	4	대	97.2	97.2	월명동 7-3 다원파크빌 101동 705호	
3146	신창동	23	5	대	92.6	92.6	9-20	
3147	신창동	23	6	대	155.3	155.3	서울특별시 용산구 한남동 805 현대하이페리온 102-1102	
3148	신창동	23	8	대	89.3	89.3	신창동 23	
3149	신창동	23	9	대	2.0	2.0	월명동 7-3 다원파크빌 101동 705호	
3150	신창동	24	2	대	1.3	1.3	신창동 20	
3151	신창동	25	1	대	13.2	13.2		
3152	신창동	25	3	대	321.7	321.7	문화동 26 삼성아파트 8동 404호	
3153	신창동	25	4	대	6.6	6.6		
3154	신창동	25	8	대	177.5	177.5	삼학동 312-20	
3155	신창동	26	1	대	69.4	69.4	사정동 100 금호타운아파트 204동 803호	
3156	신창동	26	2	대	62.8	62.8	신창 26-2	
3157	신창동	26	3	대	49.6	49.6	신창동 26	
3158	신창동	27	1	대	135.5	135.5	나운동866-1유원아파트1동808호	

순번	행정동	지번		지목	지적면적(㎡)	편입면적(㎡)	소유자주소	비고
		본번	부번					
3159	신창동	27	2	대	251.2	251.2	서울 종로구 종로 1가 1	
3160	신창동	27	3	대	185.1	185.1	3-27	
3161	신창동	27	4	대	145.5	145.5	4-27	
3162	신창동	27	5	대	43.0	43.0		
3163	신창동	27	6	대	428.9	428.9	서울시 종로구 종로1가1	
3164	신창동	27	8	대	178.5	178.5	청주시 흥덕구 사창동 243-10	
3165	신창동	27	9	대	43.0	43.0	서울시 노원구 상계동 685 보람아파트 104동 1306호	
3166	신창동	27	10	대	66.1	66.1	삼학동 312-15	
3167	신창동	27	11	대	86.0	86.0	27	
3168	신창동	27	16	대	43.0	43.0	창성동33	
3169	신창동	27	19	도	44.8	44.8		
3170	신창동	28	2	대	38.7	38.7	서울 종로구 종로1가1	
3171	신창동	28	6	도	368.3	368.3		
3172	신창동	28	7	도	183.8	183.8	신창동 82-21	
3173	신창동	30	1	대	62.8	62.8	광주 북구 두암동 581-2 무궁화아파트 2동 103호	
3174	신창동	30	2	대	82.6	82.6	군산시 신창동 30	
3175	신창동	30	4	대	62.8	62.8		
3176	신창동	30	5	대	284.3	284.3	37-1	
3177	신창동	30	7	대	66.1	66.1		
3178	신창동	30	8	대	76.0	76.0	신창동 30	
3179	신창동	30	9	대	76.0	76.0	개북동 1-9	
3180	신창동	30	10	대	148.7	148.7	신창동 30	
3181	신창동	30	12	대	161.9	161.9	30	
3182	신창동	30	13	대	115.7	115.7	군산시 평화동 158	
3183	신창동	31	1	대	0.7	0.7	중앙로1가 88-2	
3184	신창동	31	4	대	23.1	23.1	중앙로1가12-10	
3185	신창동	32	1	대	16.5	16.5	중앙로1가12-10	
3186	신창동	32	2	대	82.6	82.6	전라북도 군산시 월명동 6-15	
3187	신창동	32	3	대	172.5	172.5	서울 서대문구 연희동 116-38	
3188	신창동	32	5	대	71.4	71.4	32-5	
3189	신창동	32	6	대	162.0	162.0	32-6	
3190	신창동	33	1	대	99.2	99.2	33-1	
3191	신창동	33	2	대	320.7	320.7	신창동 33-2	
3192	신창동	33	4	대	72.7	72.7	전북 진안군 진안읍 군상리 414	
3193	신창동	33	5	대	66.1	66.1	중앙로1가 12-7	
3194	신창동	33	6	대	82.6	82.6	신창동 33-6	
3195	신창동	33	7	대	82.6	82.6	35-3	
3196	신창동	35	1	대	195.0	195.0	나운동155-6롯데아파트302동701호	
3197	신창동	35	3	대	330.6	330.6	35-3	
3198	신창동	35	4	대	135.5	135.5	신창동 35-4	
3199	신창동	36	0	대	1,468.2	1,468.2	전라북도 군산시 월명동 23-1 다원클래시움아파트 203동 506호	
3200	신창동	36	1	도	806.4	806.4		
3201	신창동	37	3	대	195.0	195.0	명산동 141-17	
3202	신창동	37	4	대	337.2	337.2	전라북도 군산시 신창동 37-4	
3203	신창동	37	7	대	353.7	353.7	장미동 11-8	
3204	신창동	38	2	대	119.0	119.0	월명동 4-1	
3205	신창동	38	3	대	89.3	89.3	금동28-10	
3206	신창동	38	4	대	89.3	89.3	전라북도 군산시 신창동 30-14	

순번	행정동	지번		지목	지적면적(㎡)	편입면적(㎡)	소유자주소	비고
		본번	부번					
3207	신창동	38	5	대	79.3	79.3	신창동 38-5	
3208	신창동	39	1	대	168.6	168.6	군산시 금광동 172 삼성아파트 7동 110호	
3209	신창동	39	2	대	520.9	520.9	전라북도 군산시 미장동 53-1 파인빌아파트 102동 601호	
3210	신창동	39	4	대	277.7	277.7	3-4	
3211	신창동	39	5	대	127.9	127.9	전라북도 군산시 나운동 155-5 대우아파트 104동 704호	
3212	신창동	39	6	대	119.0	119.0	전주시 덕진구 송천동2가 536 송천동2차 쌍용아파트 202동 101호	
3213	신창동	39	7	대	119.0	119.0	나운동831주공2아파트2동201호	
3214	신창동	39	8	대	119.0	119.0	전라북도 군산시 신창동 39-8	
3215	신창동	39	9	대	127.6	127.6	신창동 39	
3216	신창동	39	10	대	127.6	127.6	나운동786-1 명성타운 가동406호	
3217	신창동	39	11	대	119.0	119.0	3-11	
3218	신창동	39	13	대	224.8	224.8	월명동 10-10	
3219	신창동	39	16	대	3.3	3.3	군산시 금광동 172 삼성아파트 7동 110호	
3220	신창동	39	17	대	11.3	11.3	전라북도 군산시 미장동 53-1 파인빌아파트 102동 601호	
3221	신창동	40	0	대	224.8	224.8	전라북도 군산시 산북동 2937-2	
3222	신창동	41	3	대	233.6	233.6	신창동 41-3	
3223	신창동	41	5	도	595.1	595.1		
3224	신창동	41	6	대	1,775.2	1,775.2	전주시 완산구 남노송동 78-3	
3225	신창동	41	7	도	492.6	492.6		
3226	신창동	41	12	대	198.4	198.4	41-12	
3227	신창동	41	14	대	23.1	23.1		
3228	신창동	41	15	대	109.1	109.1	8-23	
3229	신창동	41	16	대	148.8	148.8	41-16	
3230	신창동	41	17	대	23.1	23.1		
3231	신창동	41	18	대	122.3	122.3	5-30	
3232	신창동	41	19	대	112.4	112.4	전라북도 전주시 완산구 삼천동1가 585-10 세창짜임아파트 106-1003	
3233	신창동	41	20	대	95.9	95.9	경기도 용인시 기흥구 보라동 570 민속마을현대모닝사이드 314-1104	
3234	신창동	41	22	대	178.5	178.5	월명동 12-5	
3235	신창동	41	23	대	89.3	89.3	죽성동35-12	
3236	신창동	41	24	대	72.7	72.7	전라북도 군산시 신창동 49	
3237	신창동	41	25	대	514.7	514.7	신창동 41-25	
3238	신창동	41	28	대	79.3	79.3	군산시 동암동 274-17	
3239	신창동	41	29	대	82.7	82.7	41-25	
3240	신창동	41	31	대	66.1	66.1	전라북도 군산시 대야면 산월리 406-2	
3241	신창동	41	32	대	76.0	76.0	부산광역시 연제구 연산동 387-1 한양아파트 51동 1101호	
3242	신창동	41	33	대	62.8	62.8	41-33	
3243	신창동	41	34	대	62.8	62.8	구암동65 현대아파트 108동503호	
3244	신창동	41	35	대	82.6	82.6	신창동 가41-35	
3245	신창동	41	36	대	89.3	89.3	전라북도 군산시 미룡동 900-1 미룡(3)주공아파트 316동 203호	
3246	신창동	41	37	대	188.4	188.4	군산시 신창동 41-3	

순번	행정동	지번		지목	지적면적(㎡)	편입면적(㎡)	소유자주소	비고
		본번	부번					
3247	신창동	41	38	대	9.9	9.9		
3248	신창동	41	39	대	219.5	219.5	서울 강남구 대치동 936-20	
3249	신창동	41	40	대	162.0	162.0	해방동 1000-33	
3250	신창동	41	42	대	105.8	105.8	서울 강남구 대치동 936-20	
3251	신창동	42	1	대	188.4	188.4	15342	
3252	신창동	43	0	대	102.5	102.5	43	
3253	신창동	44	4	대	43.0	43.0	41-25	
3254	신창동	44	6	대	142.1	142.1	광주 북구 일곡동818-4금호타운아파트103동203호	
3255	신창동	44	11	대	110.1	110.1	전라북도 군산시 월명동 13-23	
3256	신창동	45	1	대	198.4	198.4	45-1	
3257	신창동	45	2	대	99.1	99.1	45	
3258	신창동	45	4	대	82.6	82.6	서울특별시 강서구 화곡동 1134-3 2층	
3259	신창동	45	5	대	43.0	43.0	전라북도 군산시 신창동 45	
3260	신창동	45	7	대	33.1	33.1	45	
3261	신창동	45	8	대	82.6	82.6	서울특별시 강서구 화곡동 1134-3 2층	
3262	신창동	45	9	대	188.4	188.4	군산시 신창동 45-9	
3263	신창동	45	10	대	9.9	9.9		
3264	신창동	46	1	대	793.4	793.4	16803	
3265	신창동	46	2	대	23.1	23.1	산북동3554-1	
3266	신창동	46	3	대	76.0	76.0	전라북도군산시삼학동811-1 대우아파트 101동 502호	
3267	신창동	46	4	대	14.2	14.2		
3268	신창동	46	5	대	12.2	12.2		
3269	신창동	46	6	대	545.4	545.4	신창동 46-6	
3270	신창동	46	7	대	112.4	112.4	서울시 관악구 신림동1410-1	
3271	신창동	46	8	대	112.4	112.4	46-8	
3272	신창동	46	10	대	99.2	99.2	46-1	
3273	신창동	46	11	대	69.4	69.4	46-8	
3274	신창동	46	12	대	56.2	56.2	39-1	
3275	신창동	46	19	대	16.5	16.5	신창동 46	
3276	신창동	47	1	대	670.8	670.8	서울특별시 송파구 잠실동 19 잠실엘스 170-604	
3277	신창동	47	11	대	68.6	68.6	군산시 옥서면 옥봉리 393	
3278	신창동	47	12	대	81.4	81.4	서울특별시 송파구 잠실동 19 잠실엘스 170-604	
3279	신창동	48	2	대	505.8	505.8	서울 성북구 성북동281-7	
3280	신창동	48	4	대	385.9	385.9	전라북도 군산시 문화동 913-16	
3281	신창동	49	2	대	806.6	760.5	경기도 화성시 봉담읍 상리 614 청운마을신안인스빌 101-1002	
3282	신창동	49	4	대	72.7	72.7		
3283	신창동	49	5	대	145.5	145.5	49-5	
3284	신창동	49	6	대	181.8	181.8	경암동 656-25	
3285	신창동	49	7	대	310.7	310.7	서울특별시 서대문구 북아현동 1009 두산아파트 101동 302호	
3286	신창동	49	8	대	647.9	647.9	신창동 49-8	
3287	신창동	49	9	대	201.7	201.7	49-9	
3288	신창동	49	10	대	99.2	99.2	49-10	
3289	신창동	49	12	대	204.9	204.9	49-12	
3290	신창동	49	15	대	112.4	112.4	경기도 성남시 분당구 이매동 57-4 -201	
3291	신창동	49	16	대	171.9	171.9	군산시 신창동 30-1	
3292	신창동	49	17	대	72.7	72.7	미원동 294	

순번	행정동	지번		지목	지적면적(m ²)	편입면적(m ²)	소유자주소	비고
		본번	부번					
3293	신창동	49	20	대	138.9	138.9	전라북도 군산시 영화동 23-1	
3294	신창동	49	23	대	208.2	208.2	49	
3295	신창동	49	24	도	36.1	36.1		
3296	신창동	49	25	대	112.4	112.4	군산시 나운동 401 삼성아파트 101동 1001호	
3297	신창동	49	26	대	119.0	119.0	군산시 중앙로 2가 81-6	
3298	신창동	49	27	대	72.2	72.2	신창동 49	
3299	신창동	49	28	대	238.0	238.0	충남 서천군 장항읍 신창리 164-31	
3300	신창동	49	29	대	277.7	277.7	전라북도 군산시 중앙로2가 15-8	
3301	신창동	49	31	대	125.6	125.6	명산동 6-4	
3302	신창동	49	32	대	146.8	146.8	나운동 401 삼성아파트 101동 1501호	
3303	신창동	49	33	대	155.4	155.4	전라북도 군산시 장미동 49-2	
3304	신창동	49	34	대	6.1	6.1	중앙로2가81-6	
3305	신창동	49	35	대	3.6	3.6	영화동 25-11	
3306	신창동	49	36	대	6.3	6.3		
3307	신창동	49	37	대	16.5	16.5		
3308	신창동	49	39	도	8.6	8.6	서울시 강동구 길동 53 삼익파크맨션 512동 310호	
3309	신창동	49	40	대	3.9	3.9	충남 서천군 장항읍 신창리 164-31	
3310	신창동	49	41	대	44.5	44.5	군산시 나운동 401 삼성아파트 101동 1001호	
3311	신창동	49	45	도	24.6	24.6		
3312	신창동	49	46	도	7.1	7.1	신창동 49	
3313	신창동	49	47	도	0.5	0.5	중앙로2가81-6	
3314	신창동	59	1	대	106.2	106.2	서울시 강동구 방이동 294 대림가락아파트 6동 2006호	
3315	신창동	59	2	대	16.5	16.5	서울시 강동구 방이동 294 대림가락아파트 6동 2006호	
3316	신창동	59	3	대	35.9	35.9		
3317	신창동	60	0	도	17,285.5	16,488.5		
3318	신창동	13	3	대	35.5	35.5	경기도 성남시 분당구 구미동 175	
3319	신창동	14	3	대	12.0	12.0	경기도 성남시 분당구 구미동 175	
3320	신창동	15	3	대	24.9	24.9	경기도 성남시 분당구 구미동 175	
3321	신창동	16	5	대	45.3	45.3	경기도 성남시 분당구 구미동 175	
3322	신창동	17	4	대	2.9	2.9	경기도 성남시 분당구 구미동 175	
3323	신창동	0	9975	가		2.6		
3324	신평동	877	1	도	66.0	66.0		
3325	신평동	877	2	도	3.0	3.0		
3326	신평동	877	3	대	10.0	10.0		
3327	신평동	877	5	대	23.0	23.0		
3328	신평동	877	6	대	23.0	23.0		
3329	신평동	877	7	대	7.0	7.0		
3330	신평동	877	9	대	20.0	20.0		
3331	신평동	877	12	대	36.0	36.0		
3332	신평동	877	13	대	23.0	23.0		
3333	신평동	878	2	대	66.0	66.0	전라북도 군산시 신평동 878-2	
3334	신평동	878	3	도	387.0	387.0		
3335	신평동	879	1	도	2.0	2.0		
3336	신평동	880	1	대	3.0	3.0		
3337	신평동	880	2	대	122.0	122.0	전라북도 김제시 난봉동 394	

순번	행정동	지번		지목	지적면적(㎡)	편입면적(㎡)	소유자주소	비고
		본번	부번					
3338	신평동	880	7	대	215.0	215.0	군산시 신평동 880-7	
3339	신평동	880	8	대	159.0	159.0	880-8	
3340	신평동	880	9	대	198.0	198.0	중앙로1가 3-8	
3341	신평동	880	10	도	499.0	499.0		
3342	신평동	880	11	대	185.0	185.0	서울 광진구 중곡동114-7	
3343	신평동	880	12	도	46.0	46.0		
3344	신평동	880	13	대	17.0	17.0	군산시 신평동 880-7	
3345	신평동	880	14	대	17.0	17.0	중앙로1가 6-11	
3346	신평동	880	15	대	17.0	17.0	서울 광진구 중곡동 114-7	
3347	신평동	881	1	대	46.0	46.0	신평동 882	
3348	신평동	881	2	대	195.0	195.0	안양시 동안구 호계동 914-36 진성아파트 가동 310호	
3349	신평동	881	4	도	208.0	208.0		
3350	신평동	881	9	도	129.0	129.0	신평동 881-1	
3351	신평동	881	10	대	46.0	46.0		
3352	신평동	881	11	대	149.0	149.0	881-11	
3353	신평동	882	3	대	103.0	103.0	전라북도 군산시 나운동 811-1 남나운연립주택 다-201	
3354	신평동	882	4	대	60.0	60.0	882-4	
3355	신평동	882	5	대	592.0	592.0		
3356	신평동	882	6	대	204.0	204.0	전주시 덕진구 인후동1가 500-1 삼호아파트 2동 806호	
3357	신평동	882	8	도	387.0	387.0		
3358	신평동	882	18	도	43.0	43.0		
3359	신평동	882	19	대	56.0	56.0	882-4	
3360	신평동	882	20	대	96.0	96.0	878	
3361	신평동	882	21	대	105.0	105.0	882-21	
3362	신평동	882	22	대	7.0	7.0	신평동 882	
3363	신평동	882	31	도	20.0	20.0	882	
3364	신평동	882	32	대	53.0	53.0	전라북도 군산시 신평동 882-33	
3365	신평동	882	33	대	56.0	56.0	전라북도 군산시 신평동 882-33	
3366	신평동	882	34	도	10.0	10.0	신평동 882	
3367	신평동	882	37	도	29.0	29.0		
3368	신평동	882	38	대	124.0	124.0	882	
3369	신평동	882	39	대	9.0	9.0		
3370	신평동	884	1	대	20.0	20.0	997-1	
3371	신평동	886	1	대	1,119.0	1,119.0		
3372	신평동	886	5	도	385.0	385.0		
3373	신평동	886	36	대	89.0	89.0		
3374	신평동	886	38	대	762.0	762.0		
3375	신평동	886	39	대	36.0	36.0		
3376	신평동	886	40	전	105.0	53.1	강원도 강릉시 포남동1235-5 대목8차빌라303호	
3377	신평동	886	41	도	119.0	109.9		
3378	신평동	886	42	도	35.0	35.0		
3379	신평동	886	43	도	93.0	93.0		
3380	신평동	891	1	대	582.0	55.0	전라북도 군산시 수송동 885-1 한라비발디1단지 아파트 102-504	
3381	신평동	891	2	대	132.0	8.0	891-2	
3382	신평동	892	2	도	7.0	7.0		
3383	신평동	892	3	도	50.0	49.0		
3384	신평동	892	6	도	932.0	416.0		
3385	신평동	892	8	대	13,828.0	7,939.0		
3386	신평동	892	9	대	95.0	23.0	전라북도 군산시 신평동 892-9	

순번	행정동	지번		지목	지적면적(㎡)	편입면적(㎡)	소유자주소	비고
		본번	부번					
3387	신평동	892	11	전	2,149.0	64.0	서울 성동구 구의동 66-76	
3388	신평동	892	12	전	112.0	51.0		
3389	신평동	892	15	전	909.0	26.0		
3390	신평동	892	20	전	691.0	53.0	경기도 의왕시 삼동 208-16	
3391	신평동	892	30	전	198.0	198.0	문화동26삼성 아파트3동801호	
3392	신평동	892	32	전	3,144.0	2.0		
3393	신평동	892	43	대	2,365.0	2,365.0		
3394	신평동	892	71	전	788.0	788.0		
3395	신평동	892	154	대	24.0	2.0	전라북도 군산시 신평동 892-9	
3396	신평동	893	3	대	385.0	385.0		
3397	신평동	893	4	도	793.0	253.0		
3398	신평동	893	5	대	778.0	778.0	전라북도 군산시 신평동 893-5	
3399	신평동	893	7	대	1,045.0	1,045.0		
3400	신평동	893	8	도	62.0	62.0		
3401	신평동	893	9	도	15.0	15.0	893-3	
3402	신평동	911	1	전	130.0	23.0	911-2	
3403	신평동	988	0	도	542.0	542.0		
3404	신평동	990	3	구	36.0	36.0		
3405	신평동	990	5	구	324.0	324.0		
3406	신평동	991	0	도	301.0	301.0		
3407	신평동	997	1	대	293.2	293.2	997-1	
3408	신평동	997	2	대	185.1	185.1	997-2	
3409	신평동	997	3	대	171.9	171.9	신평동907-3	
3410	신평동	997	4	대	268.1	268.1	전라북도 군산시 조촌동 746-6	
3411	신평동	997	5	대	74.4	74.4	전라북도 군산시 조촌동 746-6	
3412	신평동	997	6	대	313.7	313.7	부산시 부산진구 가야동 588	
3413	신평동	997	7	대	980.2	980.2		
3414	신평동	998	1	대	84.6	84.6		
3415	신평동	998	2	대	61.2	61.2		
3416	신평동	998	3	대	164.6	164.6	877-6	
3417	신평동	998	7	대	229.4	229.4	998-7	
3418	신평동	998	8	대	172.1	172.1	신평동 998-8	
3419	신평동	998	9	대	91.9	91.9	옥구군 옥산면 옥산리 297-2	
3420	신평동	998	11	대	129.1	129.1	998-11	
3421	신평동	998	12	도	59.8	59.8		
3422	신평동	998	13	대	82.3	82.3	군산시 수송동 33-1 제일임대아파트 104동 601호	
3423	신평동	998	14	대	87.9	87.9	대전광역시 유성구 도룡동 386-4 엘지화학사원아파트 2동 407호	
3424	신평동	998	16	대	93.9	93.9	나운동1257-1	
3425	신평동	998	17	대	69.4	69.4	금광동 157-83	
3426	신평동	998	18	대	67.1	67.1	전라북도 군산시 나운동 737-1 동신진주3차아파트 104-1001	
3427	신평동	999	1	대	569.3	569.3	서울특별시 노원구 하계동 255-1 선경아파트 4동 402호	
3428	신평동	999	2	대	153.5	153.5	999-2	
3429	신평동	999	3	대	156.0	156.0	999-3	
3430	신평동	999	4	대	170.1	170.1	나운동831주공2A.P.T11동403호	
3431	신평동	999	5	대	226.1	226.1	전라북도 군산시 문화동 879-14	

순번	행정동	지번		지목	지적면적(㎡)	편입면적(㎡)	소유자주소	비고
		본번	부번					
3432	신평동	999	6	대	548.1	404.8	999-6	
3433	신평동	999	8	대	149.4	149.4	부산시 해운대구 좌동1273해운대대창아파트105동 302호	
3434	신평동	999	9	대	159.6	159.6	999-9	
3435	신평동	999	10	대	110.4	110.4	999-11	
3436	신평동	999	11	대	142.8	142.8	미합중국 캘리포니아주 90241 다우니 223 스튜어트 앤 그레이로드 7546	
3437	신평동	999	12	대	98.5	98.5	999-12	
3438	신평동	999	13	대	136.9	136.9	999-13	
3439	신평동	999	14	대	131.2	131.2	999-14	
3440	신평동	999	15	대	152.7	152.7	999-15	
3441	신평동	999	16	도	16.5	16.5	999-15	
3442	신평동	999	17	도	9.9	9.9	명산동 141	
3443	신평동	999	18	도	13.2	13.2	신평동 999-18	
3444	신평동	999	19	도	7.9	7.9	신평동 999-20	
3445	신평동	999	20	대	169.6	169.6	999-20	
3446	신평동	999	21	대	192.7	192.7	신평동 999-21	
3447	신평동	999	22	대	149.4	149.4	999-22	
3448	신평동	999	23	대	36.4	36.4	전라북도 군산시 신평동 999-23	
3449	신평동	999	25	도	12.2	12.2	신평동 999-21	
3450	신평동	999	26	대	171.2	171.2	999-26	
3451	신평동	999	28	대	165.3	165.3	전라북도 군산시 신평동 999-23	
3452	신평동	999	30	대	198.2	198.2	소룡동1386-10 진흥아파트 5동105호	
3453	신평동	1000	1	대	187.4	147.4	1000-1	
3454	신평동	1000	2	대	171.8	4.3	나운동733-1동신진주아파트101동603호	
3455	신평동	1001	1	대	100.2	100.2	신평동 1001-1	
3456	신평동	1001	2	대	208.9	208.9	충남 서천군 장항읍 신창리 194-77	
3457	신평동	1001	3	대	495.4	137.8	군산시 옥서면 선연리 1351-1	
3458	신평동	1001	19	대	144.1	8.7	전라북도 군산시 옥서면 선연리 1358-154	
3459	신평동	1001	21	도	126.9	126.2		
3460	신평동	1001	22	대	211.6	211.6	군산시 나운동 835 주공3아파트 104동 408호	
3461	신평동	1001	23	대	84.0	84.0	전주시 덕진구 인후동1가 17 다세대주택 203호	
3462	신평동	1001	24	대	102.1	102.1	전라북도 군산시 신평동 768-1	
3463	신평동	1001	25	대	168.6	168.6	전라북도 전주시 완산구 평화동2가 713-16 케이제이모악아파트 101-403	
3464	신평동	1001	26	대	211.6	211.6	신평동14-19	
3465	신평동	1001	31	도	15.0	15.0	군산시 옥서면 선연리 1351-1	
3466	신평동	1002	0	도	9,430.0	6,146.9		
3467	신평동	1002	1	대	260.3	260.3		
3468	신평동	산24	1	임야	2,795.0	3.0		
3469	신평동	산25	1	임야	11,502.0	10,037.0		
3470	신평동	산25	8	임야	54.0	54.0		
3471	신평동	15	7	대	96.0	96.0	전라북도 군산시 신평동 15-7	
3472	신평동	15	11	대	106.0	106.0	11-15	
3473	신평동	15	12	대	102.0	102.0		
3474	신평동	15	13	대	122.0	122.0	금광동 135-5	
3475	신평동	15	17	대	116.0	116.0	15-17	

순번	행정동	지번		지목	지적면적(㎡)	편입면적(㎡)	소유자주소	비고
		본번	부번					
3476	신흥동	15	18	대	13.0	13.0		
3477	신흥동	15	37	대	56.0	21.0		
3478	신흥동	15	38	대	258.0	256.0	신흥동 15-38	
3479	신흥동	15	39	대	96.0	96.0	경기도 안산시 단원구 고잔동 778 보네르빌리자아파트 107-201	
3480	신흥동	15	40	대	341.0	276.0		
3481	신흥동	15	42	대	169.0	169.0	15-42	
3482	신흥동	15	43	대	235.0	235.0	구암동 333-1 세풍아파트 102동 108호	
3483	신흥동	15	44	대	142.0	142.0	군산시 신흥동 15-44	
3484	신흥동	15	45	대	60.0	60.0	신흥동 15	
3485	신흥동	15	46	대	93.0	93.0	신흥동 15	
3486	신흥동	15	47	대	79.0	79.0	15-47	
3487	신흥동	15	48	대	152.0	152.0		
3488	신흥동	15	49	대	53.0	53.0	15-49	
3489	신흥동	15	50	대	145.0	145.0	신흥 15	
3490	신흥동	15	51	대	46.0	45.99	15-51	
3491	신흥동	15	54	대	63.0	7.0	신흥동 15	
3492	신흥동	15	101	대	83.0	70.0	15-101	
3493	신흥동	15	102	대	33.0	33.0		
3494	신흥동	15	103	대	46.0	46.0	신흥동 15	
3495	신흥동	15	104	대	66.0	65.0	15-104	
3496	신흥동	15	105	대	60.0	26.0	신흥동 15	
3497	신흥동	15	107	대	93.0	36.0	전라북도 군산시 월명동 15-1 현대오솔아파트 101동 810호	
3498	신흥동	15	113	대	50.0	2.0	월명동 10-4	
3499	신흥동	15	114	대	56.0	26.0	월명동16-18	
3500	신흥동	15	117	대	136.0	136.0	15-50	
3501	신흥동	15	118	대	46.0	46.0		
3502	신흥동	15	119	대	96.0	96.0		
3503	신흥동	15	120	대	83.0	83.0	15-120	
3504	신흥동	15	121	대	73.0	73.0		
3505	신흥동	15	122	대	89.0	89.0	금동26-32	
3506	신흥동	15	123	대	119.0	119.0	금동 10 동신아파트 가동 405호	
3507	신흥동	15	124	대	79.0	79.0	15-124	
3508	신흥동	15	126	대	63.0	6.0		
3509	신흥동	15	127	대	99.0	99.0	금동 45-14	
3510	신흥동	15	128	대	60.0	60.0	신흥동 15	
3511	신흥동	15	129	대	83.0	78.0	15-129	
3512	신흥동	15	130	대	122.0	117.0	15-130	
3513	신흥동	15	131	대	93.0	0.1		
3514	신흥동	15	144	대	102.0	102.0	15-144	
3515	신흥동	15	145	대	86.0	86.0	15-145	
3516	신흥동	15	146	대	17.0	17.0	15-144	
3517	신흥동	15	147	대	73.0	73.0		
3518	신흥동	15	148	대	13.0	13.0		
3519	신흥동	15	153	대	127.0	127.0		
3520	신흥동	15	162	대	1,335.0	691.0		
3521	신흥동	32	10	대	260.0	225.0		
3522	신흥동	32	21	중	591.0	279.0		
3523	신흥동	32	32	도	126.0	114.0		
3524	신흥동	32	34	도	54.0	54.0		
3525	신흥동	32	35	도	46.0	46.0		
3526	신흥동	32	42	대	36.0	21.0		

순번	행정동	지번		지목	지적면적(㎡)	편입면적(㎡)	소유자주소	비고
		본번	부번					
3527	신흥동	34	2	대	66.0	66.0		
3528	신흥동	34	3	대	96.0	96.0		
3529	신흥동	34	4	대	84.0	84.0		
3530	신흥동	34	5	대	1,034.0	456.0		
3531	신흥동	34	17	대	78.0	78.0		
3532	신흥동	34	18	도	17.0	17.0		
3533	신흥동	34	19	대	10.0	10.0		
3534	신흥동	35	3	대	195.0	0.1	65-14	
3535	신흥동	36	3	대	2.0	2.0		
3536	신흥동	36	5	대	2.0	2.0		
3537	신흥동	36	6	대	20.0	20.0		
3538	신흥동	36	7	도	56.0	56.0		
3539	신흥동	36	14	대	214.0	214.0		
3540	신흥동	36	15	대	112.0	112.0		
3541	신흥동	36	18	전	451.0	180.0		
3542	신흥동	36	19	대	38.0	38.0	36-19	
3543	신흥동	36	20	도	53.0	53.0		
3544	신흥동	36	24	대	44.0	44.0		
3545	신흥동	36	25	도	202.0	197.0		
3546	신흥동	36	27	도	40.0	10.0		
3547	신흥동	36	28	대	172.0	172.0		
3548	신흥동	36	32	대	182.0	182.0		
3549	신흥동	36	36	대	30.0	30.0		
3550	신흥동	36	58	대	21.0	21.0		
3551	신흥동	36	59	대	51.0	51.0		
3552	신흥동	36	63	도	504.0	67.0		
3553	신흥동	36	64	도	342.0	342.0		
3554	신흥동	36	65	도	177.0	177.0		
3555	신흥동	36	67	도	89.0	89.0		
3556	신흥동	53	1	대	30.0	30.0		
3557	신흥동	53	8	대	10.0	10.0		
3558	신흥동	53	9	대	29.0	29.0		
3559	신흥동	53	10	대	1.0	1.0		
3560	신흥동	53	12	대	83.0	83.0		
3561	신흥동	53	13	도	13.0	13.0		
3562	신흥동	53	14	도	13.0	13.0		
3563	신흥동	53	15	도	119.0	119.0		
3564	신흥동	53	16	도	123.0	123.0		
3565	신흥동	53	17	도	16.0	16.0		
3566	신흥동	57	1	구	28.0	28.0		
3567	신흥동	57	2	도	446.0	446.0		
3568	신흥동	57	4	대	139.0	139.0	용인시 기흥구 상갈동 125-1	
3569	신흥동	57	6	대	344.0	344.0	서울 용산구 후암동336-1한진빌라201호	
3570	신흥동	57	7	대	299.0	299.0	옥구읍 선제리 478	
3571	신흥동	57	8	대	324.0	324.0	옥구군 옥산면 금성리 134	
3572	신흥동	57	9	대	528.0	528.0	57-9	
3573	신흥동	57	10	대	175.0	175.0	서울특별시 강남구 삼성동 142-3 엘지선릉에클라트 비동 1417호	
3574	신흥동	57	11	도	10.0	10.0	개복동 44-39	
3575	신흥동	57	13	도	7.0	7.0	44-39	
3576	신흥동	57	15	도	17.0	17.0		
3577	신흥동	57	16	도	64.0	64.0		
3578	신흥동	58	1	대	368.0	368.0	58-1	

순번	행정동	지번		지목	지적면적(㎡)	편입면적(㎡)	소유자주소	비고
		본번	부번					
3579	신흥동	58	2	대	1,246.0	1,246.0	서울시 종로구 가회동 79-1	
3580	신흥동	58	3	대	318.0	318.0	옥도면 신시도리 103	
3581	신흥동	58	5	대	595.0	595.0	서울시 종로구 신문로1가58-1	
3582	신흥동	58	6	대	438.0	438.0	서울시 종로구 신문로1가58-1	
3583	신흥동	58	7	대	267.0	267.0	58-7	
3584	신흥동	58	8	대	20.0	20.0	63-27	
3585	신흥동	58	9	대	36.0	36.0		
3586	신흥동	58	10	대	605.0	605.0	서울시 종로구 신문로1가58-1	
3587	신흥동	58	11	구	63.0	63.0	1469	
3588	신흥동	58	12	대	202.0	202.0	36-44	
3589	신흥동	58	13	대	610.0	610.0	서울시 종로구 신문로1가58-1	
3590	신흥동	58	14	도	60.0	60.0	서울시 종로구 신문로1가58-1	
3591	신흥동	58	15	대	139.0	139.0	전라북도군산시소룡동 1010 성원상떼빌아파트 106동 208호	
3592	신흥동	58	16	대	2.0	2.0		
3593	신흥동	58	17	대	36.0	36.0		
3594	신흥동	58	18	대	48.0	48.0	익산시 모현동1가303-1 현대2차아파트 204동703호	
3595	신흥동	58	20	대	126.0	126.0	서울시 종로구 가회동 79-1	
3596	신흥동	58	23	대	43.0	43.0		
3597	신흥동	58	24	대	23.0	23.0		
3598	신흥동	58	25	대	46.0	46.0	서울특별시 강동구 성내동 507-7	
3599	신흥동	58	27	대	20.0	20.0		
3600	신흥동	58	28	대	262.0	262.0	서울시 종로구 가회동 79-1	
3601	신흥동	58	31	도	11.0	11.0	서울시 종로구 신문로1가58-1	
3602	신흥동	58	32	도	18.0	18.0		
3603	신흥동	58	33	도	114.0	114.0		
3604	신흥동	58	34	대	33.0	33.0		
3605	신흥동	58	35	도	114.0	114.0		
3606	신흥동	58	36	도	200.0	200.0		
3607	신흥동	58	37	도	15.0	15.0		
3608	신흥동	58	39	도	40.0	40.0		
3609	신흥동	58	40	도	34.0	34.0		
3610	신흥동	59	2	도	56.0	56.0		
3611	신흥동	60	1	대	83.0	83.0	신흥동 60-1	
3612	신흥동	60	3	대	66.0	66.0	60-3	
3613	신흥동	60	4	대	79.0	79.0	전라북도 군산시 월명동 15-1 현대오솔아파트 101-1406	
3614	신흥동	61	1	도	3.0	3.0		
3615	신흥동	61	2	대	33.0	33.0	신흥동 15	
3616	신흥동	62	0	대	122.0	122.0	신흥동 72	
3617	신흥동	63	1	대	231.0	231.0	신흥동 63-1	
3618	신흥동	63	3	대	20.0	20.0	서울시 종로구 가회동 79-1	
3619	신흥동	63	6	전	7.0	7.0	15	
3620	신흥동	63	7	도	3.0	3.0		
3621	신흥동	63	9	대	99.0	99.0	군산시 신흥동 63-9	
3622	신흥동	63	10	전	7.0	7.0		
3623	신흥동	63	12	대	294.0	294.0	서울시 강남구 논현동177-28 현대타운빌라 씨동 102호	
3624	신흥동	63	13	대	63.0	63.0	해망동1000-161	
3625	신흥동	63	16	대	2.0	2.0	군산시 신흥동 63-9	
3626	신흥동	63	17	대	3.0	3.0	군산시 신흥동 63-9	

순번	행정동	지번		지목	지적면적(㎡)	편입면적(㎡)	소유자주소	비고
		본번	부번					
3627	신흥동	63	18	대	258.0	258.0	63-18	
3628	신흥동	63	20	대	39.0	39.0	신흥동 63	
3629	신흥동	63	22	대	13.0	13.0	63	
3630	신흥동	63	24	대	13.0	13.0	군산시 신흥동 63-9	
3631	신흥동	63	25	대	26.0	26.0		
3632	신흥동	63	27	대	40.0	40.0	경암동 539-9 새한아파트 101동 701호	
3633	신흥동	64	2	대	53.0	53.0		
3634	신흥동	65	3	대	116.0	116.0	전라북도 군산시 신흥동 65-3	
3635	신흥동	65	4	대	178.0	178.0	15-104	
3636	신흥동	65	5	대	406.0	406.0	신흥동 65	
3637	신흥동	65	10	대	139.0	139.0	전라북도 군산시 신흥동 65-10	
3638	신흥동	65	11	대	165.0	165.0	65-11	
3639	신흥동	65	12	대	106.0	106.0	65-'12	
3640	신흥동	65	13	대	136.0	136.0	15-99	
3641	신흥동	65	14	대	195.0	195.0	65-14	
3642	신흥동	65	16	대	46.0	46.0	신흥동 65	
3643	신흥동	65	17	대	102.0	102.0	65-17	
3644	신흥동	65	18	대	136.0	136.0	65-18	
3645	신흥동	65	19	대	152.0	152.0	15-65	
3646	신흥동	65	20	대	132.0	132.0	신흥동 65-20	
3647	신흥동	65	21	대	17.0	17.0	금광동 135-5	
3648	신흥동	65	22	대	110.0	110.0	군산시 신흥동 886-1 신흥동부향하나로아파트 305호	
3649	신흥동	65	23	대	196.0	196.0		
3650	신흥동	71	1	대	99.0	99.0		
3651	신흥동	71	3	대	46.0	46.0		
3652	신흥동	71	5	대	77.0	77.0		
3653	신흥동	72	1	대	59.0	59.0	서울 서초구 신원동 545-6	
3654	신흥동	72	3	대	99.0	99.0	신흥동 72	
3655	신흥동	72	4	대	19.0	19.0	신흥동 60-1	
3656	신흥동	72	5	대	104.0	104.0	720-5	
3657	신흥동	72	6	대	60.0	60.0		
3658	신흥동	72	7	대	195.0	195.0	신흥동 72	
3659	신흥동	72	8	대	60.0	60.0		
3660	신흥동	72	10	도	66.0	66.0		
3661	신흥동	72	11	대	73.0	73.0	72-11	
3662	신흥동	72	12	대	89.0	89.0	72-12	
3663	신흥동	72	13	대	67.0	67.0		
3664	신흥동	72	15	대	46.0	46.0		
3665	신흥동	72	16	대	129.0	129.0	경남 창원시 남산동 601-23 대우기숙사 시-1506	
3666	신흥동	72	17	대	40.0	40.0		
3667	신흥동	72	18	대	40.0	40.0	군산시 중앙로1가 3-11	
3668	신흥동	72	19	대	30.0	30.0	인천시 동구 송림동 118	
3669	신흥동	72	23	대	17.0	17.0		
3670	신흥동	72	24	대	3.0	3.0		
3671	신흥동	72	28	대	1.0	1.0		
3672	신흥동	72	29	대	26.0	26.0		
3673	신흥동	72	30	대	94.0	94.0		
3674	신흥동	72	31	대	25.0	25.0		
3675	신흥동	74	1	대	141.0	141.0	전주시 완산구 평화동 2가 259-5 삼성강남아파트 2동 811호	
3676	신흥동	74	2	도	18.0	18.0		
3677	신흥동	74	3	도	30.0	30.0		

순번	행정동	지번		지목	지적면적(㎡)	편입면적(㎡)	소유자주소	비고
		본번	부번					
3678	신흥동	93	0	도	4,086.0	1,178.0		
3679	신흥동	93	2	도	35.0	35.0		
3680	신흥동	93	5	도	492.0	492.0		
3681	신흥동	144	0	대	21.0	21.0		
3682	영 동	1	0	대	66.1	63.3	나운동401삼성아파트103동901호	
3683	영 동	2	0	대	76.0	66.9	영동 2	
3684	영 동	3	1	대	72.7	56.6	25	
3685	영 동	3	2	대	66.1	54.2	나운동401삼성아파트103동602호	
3686	영 동	4	1	대	79.3	54.4	전라북도 군산시 월명동 23-1 다원클래스오피스아파트 202동 1201호	
3687	영 동	4	2	대	66.1	48.7	4-2	
3688	영 동	5	2	대	79.3	2.2	1-14	
3689	영 동	5	3	대	105.8	27.1	서울특별시 용산구 이태원동 729 남산대림아파트 110동 304호	
3690	영 동	5	4	대	105.8	31.6	금암동73-85	
3691	영 동	5	5	대	281.0	178.4	군산시 영동 5-5	
3692	영 동	5	6	대	102.5	47.5	금암동 73-85	
3693	영 동	5	7	대	16.5	16.5	중1가 21-6	
3694	영 동	5	9	대	29.8	29.8	나운동345롯데아파트107동1102호	
3695	영 동	9	3	대	144.1	11.3	9-3	
3696	영 동	9	6	대	102.5	95.2	김제군 황산면 용마리 39-35	
3697	영 동	9	7	대	39.7	39.7	서천군 장항읍 화천리 411-15 청해주택 비동 201호	
3698	영 동	9	14	대	43.0	43.0	김제군 백구면 부용리 88	
3699	영 동	9	15	대	221.5	104.4	40801	
3700	영 동	9	24	대	27.8	16.0	전라북도 군산시 영동 7-2	
3701	영 동	51	0	도	3,781.1	480.8		
3702	영 동	0	9821	가		9.5		
3703	영화동	22	6	대	296.1	30.0		
3704	영화동	27	1	도	24,383.1	19.8		
3705	오룡동	829	2	전	23.0	23.0		
3706	오룡동	830	2	대	362.0	362.0	830-2	
3707	오룡동	830	4	도	78.0	78.0		
3708	오룡동	831	1	대	90.0	90.0	832-81	
3709	오룡동	831	4	대	3.0	3.0		
3710	오룡동	831	14	도	160.0	160.0		
3711	오룡동	831	16	대	7.0	7.0	832-90	
3712	오룡동	832	1	학	13,494.0	13,494.0	832-1	
3713	오룡동	832	2	전	1,757.0	1,757.0	832-2	
3714	오룡동	832	3	전	383.0	383.0		
3715	오룡동	832	4	대	56.0	56.0		
3716	오룡동	832	5	대	109.0	109.0	문화동 881-5	
3717	오룡동	832	6	대	50.0	50.0		
3718	오룡동	832	7	대	165.0	165.0		
3719	오룡동	832	8	대	328.0	328.0	경기도 용인시 기흥구 신갈동 14 삼익아파트 101동 111호	
3720	오룡동	832	9	대	1,524.0	1,524.0	832-1	
3721	오룡동	832	11	대	46.0	46.0		
3722	오룡동	832	12	대	23.0	23.0	832-5	
3723	오룡동	832	13	대	23.0	23.0	서울 양천구 신월동 44-23 우일빌라 마동 202호	

순번	행정동	지번		지목	지적면적(㎡)	편입면적(㎡)	소유자주소	비고
		본번	부번					
3724	오룡동	832	14	대	17.0	17.0	832-18	
3725	오룡동	832	15	대	73.0	73.0	나운동 1113	
3726	오룡동	832	16	대	79.0	79.0	나운동 1113	
3727	오룡동	832	17	대	185.0	185.0	옥도면 말도리 산67	
3728	오룡동	832	18	대	42.0	42.0	832-18	
3729	오룡동	832	22	대	162.0	162.0	832-22	
3730	오룡동	832	23	대	85.0	85.0		
3731	오룡동	832	24	대	155.0	155.0	경기도 부천시 원미구 심곡동 390-4 오성아파트 비동 202호	
3732	오룡동	832	28	대	325.0	325.0	832-28	
3733	오룡동	832	29	대	162.0	162.0	오룡동 832	
3734	오룡동	832	33	대	22.0	22.0		
3735	오룡동	832	34	전	561.0	561.0	832-1	
3736	오룡동	832	35	대	139.0	139.0	832-35	
3737	오룡동	832	36	대	255.0	255.0	군산시 오룡동 832-60	
3738	오룡동	832	39	대	304.0	304.0	순천시 용당동 191-1 현대아파트 102동 1106호	
3739	오룡동	832	41	대	218.0	218.0	군산시 오룡동 832-41	
3740	오룡동	832	42	대	202.0	202.0	오룡동 832-42	
3741	오룡동	832	43	전	139.0	139.0	전남광주시 동구 금동 126	
3742	오룡동	832	44	대	97.0	97.0	832-44	
3743	오룡동	832	45	대	198.0	198.0	오룡동 832-45	
3744	오룡동	832	46	대	152.0	152.0	전라북도 군산시 오룡동 900-32	
3745	오룡동	832	47	대	208.0	208.0	삼학동 792-12	
3746	오룡동	832	48	대	212.0	212.0	832-48	
3747	오룡동	832	49	대	261.0	261.0	선양동908-6	
3748	오룡동	832	50	대	248.0	248.0	전라북도 정읍시 덕천면 우덕리 457	
3749	오룡동	832	51	전	169.0	169.0	전남 광주시 동구 금동 126	
3750	오룡동	832	52	대	149.0	149.0	832-1	
3751	오룡동	832	53	대	172.0	172.0	오룡 832-53	
3752	오룡동	832	54	대	222.0	222.0	832-54	
3753	오룡동	832	55	대	152.0	152.0	832-55	
3754	오룡동	832	56	대	152.0	152.0	832-56	
3755	오룡동	832	60	대	218.0	218.0	군산시 오룡동 832-60	
3756	오룡동	832	61	대	162.0	162.0	오룡동 832-61	
3757	오룡동	832	62	대	102.0	102.0	대전광역시 서구 정림동 640 우성아파트 121-1502	
3758	오룡동	832	63	대	132.0	132.0	전라북도 군산시 지곡동 259 동신아파트 104동 1503호	
3759	오룡동	832	67	도	112.0	112.0		
3760	오룡동	832	68	대	212.0	212.0	832-68	
3761	오룡동	832	69	대	152.0	152.0	전라북도 군산시 오룡동 832-69	
3762	오룡동	832	70	대	145.0	145.0	전라북도 군산시 문화동 882-13	
3763	오룡동	832	72	전	93.0	93.0	대전광역시 서구 정림동 640 우성아파트 121-1502	
3764	오룡동	832	74	대	142.0	142.0	838-44	
3765	오룡동	832	76	전	92.0	92.0		
3766	오룡동	832	77	대	91.0	91.0	오룡동 832-77	
3767	오룡동	832	78	전	6.0	6.0	신흥동 5	
3768	오룡동	832	79	대	219.0	219.0	832-79	
3769	오룡동	832	81	대	189.0	189.0	832-81	
3770	오룡동	832	83	대	166.0	166.0	군산시 월명동 18-2	

순번	행정동	지번		지목	지적면적(㎡)	편입면적(㎡)	소유자주소	비고
		본번	부번					
3771	오룡동	832	84	전	167.0	167.0	조촌동758-2 동산연립주택 다동101호	
3772	오룡동	832	85	전	136.0	136.0	명산동 16-6	
3773	오룡동	832	86	전	179.0	179.0	명산동 16-6	
3774	오룡동	832	90	대	151.0	151.0	832-90	
3775	오룡동	832	91	도	84.0	84.0		
3776	오룡동	832	92	대	220.0	220.0	오식도동343-1	
3777	오룡동	832	93	대	200.0	200.0	832-93	
3778	오룡동	832	94	학	606.0	606.0	832-1	
3779	오룡동	832	95	전	93.0	93.0	832-61	
3780	오룡동	832	96	대	55.0	55.0		
3781	오룡동	832	97	대	12.0	12.0		
3782	오룡동	832	98	대	114.0	114.0	전라북도 군산시 나운동 867-1	
3783	오룡동	832	99	도	2,244.0	2,244.0		
3784	오룡동	832	100	도	66.0	66.0		
3785	오룡동	832	101	도	50.0	50.0		
3786	오룡동	832	104	대	227.0	227.0	832-104	
3787	오룡동	832	105	대	35.0	35.0	832-107	
3788	오룡동	832	107	대	89.0	89.0	832-107	
3789	오룡동	832	108	대	15.0	15.0		
3790	오룡동	832	109	대	73.0	73.0	832-1	
3791	오룡동	832	110	대	10.0	10.0	832-1	
3792	오룡동	832	111	대	140.0	140.0		
3793	오룡동	833	1	대	155.0	155.0	서울특별시 구로구 궁동 209-18	
3794	오룡동	833	2	대	10.0	10.0	전라북도 군산시 나운동 767-4 장미하이츠아파트 102호	
3795	오룡동	833	4	대	155.0	155.0	군산시 금광동 169	
3796	오룡동	834	1	대	28.0	28.0		
3797	오룡동	834	2	대	216.0	216.0	834-2	
3798	오룡동	834	3	대	93.0	93.0	나운동 527 나운2차현대아파트 209동 1406호	
3799	오룡동	834	4	도	4.0	4.0		
3800	오룡동	834	6	전	10.0	10.0		
3801	오룡동	834	7	대	101.0	101.0	836-71	
3802	오룡동	834	8	대	112.0	112.0	834-8	
3803	오룡동	834	9	대	18.0	18.0		
3804	오룡동	834	10	도	343.0	343.0		
3805	오룡동	834	12	대	856.0	856.0	832-1	
3806	오룡동	834	13	대	30.0	30.0	서울 관악구 신림동 482-44	
3807	오룡동	834	14	대	90.0	90.0	834-14	
3808	오룡동	834	15	전	132.0	132.0	서울특별시 구로구 궁동 209-18	
3809	오룡동	834	16	도	129.0	129.0		
3810	오룡동	834	17	대	145.0	145.0	송창동 3-2	
3811	오룡동	834	18	대	28.0	28.0	군산시 나운동 527 나운2차현대아파트 209동 1406호	
3812	오룡동	834	19	대	83.0	83.0	오룡동 834	
3813	오룡동	834	20	대	23.0	23.0	경기도 시흥시 정왕동 1566-6	
3814	오룡동	834	21	대	10.0	10.0	금광동 169	
3815	오룡동	834	22	대	144.0	144.0	전라북도 군산시 회현면 대정리 318-1 회현맨션 103동 101호	
3816	오룡동	834	23	대	107.0	107.0	834-20	

순번	행정동	지번		지목	지적면적(㎡)	편입면적(㎡)	소유자주소	비고
		본번	부번					
3817	오룡동	834	24	대	122.0	122.0	서울시 성북구 장위동 143-27	
3818	오룡동	834	25	대	66.0	66.0	전라북도 군산시 나운동 767-4 장미하이츠아파트 102호	
3819	오룡동	834	26	대	109.0	109.0	834-26	
3820	오룡동	834	27	대	208.0	208.0	군산시 중앙로 2가 106-2	
3821	오룡동	834	28	대	110.0	110.0	장미동 9	
3822	오룡동	834	29	대	117.0	117.0	익산시 부송동1075 이리부송공공분양아파트 204동 1109호	
3823	오룡동	834	30	대	122.0	122.0	834-30	
3824	오룡동	834	31	대	119.0	119.0	834-31	
3825	오룡동	834	32	대	99.0	99.0	문화동 898-7	
3826	오룡동	834	33	대	112.0	112.0	오룡동 834	
3827	오룡동	834	34	대	112.0	112.0	서울시 노원구 중계동502-1아파트103동1116호	
3828	오룡동	834	35	대	142.0	142.0	선양동223-25	
3829	오룡동	834	36	대	119.0	119.0	834-36	
3830	오룡동	834	37	대	115.0	115.0	834	
3831	오룡동	834	38	대	188.0	188.0		
3832	오룡동	834	39	대	162.0	162.0		
3833	오룡동	834	40	대	169.0	169.0	서울시 관악구 신림동 1420-19	
3834	오룡동	834	41	대	180.0	180.0	834-41	
3835	오룡동	834	42	대	93.0	93.0	오룡동 834	
3836	오룡동	834	43	대	110.0	110.0	834-43	
3837	오룡동	834	44	대	112.0	112.0	834-44	
3838	오룡동	834	45	대	142.0	142.0	고창군 상하면 하장리 945-2	
3839	오룡동	834	46	대	95.0	95.0	전라북도 군산시 지곡동 158-1 은파코아루아파트 106동 102호	
3840	오룡동	834	47	대	76.0	76.0	나운동527나운2차현대아파트201동501호	
3841	오룡동	834	48	대	7.0	7.0	서울 성북구 정릉동 412-24 선우쉐르빌 203호	
3842	오룡동	834	49	대	165.0	165.0	834-49	
3843	오룡동	834	50	전	2,168.0	2,168.0		
3844	오룡동	834	53	대	185.0	185.0	전라북도 군산시 오룡동 834-53	
3845	오룡동	834	55	대	60.0	60.0	834-55	
3846	오룡동	834	56	대	53.0	53.0	834-55	
3847	오룡동	834	57	대	142.0	142.0	오룡동 834	
3848	오룡동	834	61	대	159.0	159.0	군산시 오룡동 834-61	
3849	오룡동	834	62	대	56.0	56.0	전라북도 군산시 문화동 26 삼성아파트 4동 501호	
3850	오룡동	834	63	대	76.0	76.0	군산시 오룡동 834-63	
3851	오룡동	834	64	대	33.0	33.0	군산시 오룡동 834-63	
3852	오룡동	834	65	도	96.0	96.0	오룡동 931	
3853	오룡동	834	66	대	8.0	8.0		
3854	오룡동	834	67	대	284.0	284.0	오룡동 834-67	
3855	오룡동	834	68	대	403.0	403.0	834-68	
3856	오룡동	834	69	대	89.0	89.0		
3857	오룡동	834	70	대	3.0	3.0		
3858	오룡동	834	73	대	96.0	96.0		
3859	오룡동	834	74	대	44.0	44.0		
3860	오룡동	834	75	대	258.0	258.0	전라북도 군산시 오룡동 834-75	
3861	오룡동	834	76	전	10.0	10.0	군산시 오룡동 834	
3862	오룡동	834	77	대	20.0	20.0	929-12	
3863	오룡동	834	78	대	43.0	43.0	929-12	

순번	행정동	지번		지목	지적면적(㎡)	편입면적(㎡)	소유자주소	비고
		본번	부번					
3864	오룡동	834	79	대	137.0	137.0	경기도 시흥시 정왕동 1566-6	
3865	오룡동	834	80	대	10.0	10.0	832-1	
3866	오룡동	834	82	대	12.0	12.0	문화동 898-7	
3867	오룡동	834	83	전	3.0	3.0	군산시 오룡동 834-61	
3868	오룡동	834	84	대	116.0	116.0	834-84	
3869	오룡동	834	88	대	23.0	23.0	서울 관악구 신림동 482-44	
3870	오룡동	834	89	대	393.0	393.0	서울특별시 구로구 궁동 209-18	
3871	오룡동	834	90	대	69.0	69.0		
3872	오룡동	834	91	대	17.0	17.0		
3873	오룡동	834	92	대	26.0	26.0	834-92	
3874	오룡동	834	93	대	3.0	3.0		
3875	오룡동	834	94	대	112.0	112.0	군산시 오룡동 834-94	
3876	오룡동	834	95	대	18.0	18.0		
3877	오룡동	834	98	대	112.0	112.0	전라북도 군산시 오룡동 834-98	
3878	오룡동	834	99	대	53.0	53.0		
3879	오룡동	834	100	대	62.0	62.0		
3880	오룡동	834	101	대	31.0	31.0		
3881	오룡동	834	102	대	30.0	30.0		
3882	오룡동	834	103	대	23.0	23.0		
3883	오룡동	834	104	전	92.0	92.0	834-75	
3884	오룡동	834	105	전	13.0	13.0		
3885	오룡동	834	107	대	3.0	3.0	서울특별시 구로구 궁동 209-18	
3886	오룡동	834	109	대	17.0	17.0	서울특별시 구로구 궁동 209-18	
3887	오룡동	834	110	대	30.0	30.0	서울특별시 구로구 궁동 209-18	
3888	오룡동	834	113	대	17.0	17.0	서울특별시 구로구 궁동 209-18	
3889	오룡동	834	115	대	63.0	63.0	군산시오룡동 834- 128	
3890	오룡동	834	116	대	112.0	112.0	서울 성북구 정릉동 412-24 선우쉐르빌 203호	
3891	오룡동	834	119	대	96.0	96.0	전라북도 군산시 나운동 767-4 장미하이츠아파트 102호	
3892	오룡동	834	120	대	3.0	3.0	군산시 오룡동 834-61	
3893	오룡동	834	123	대	145.0	145.0	익산시 부송동 231-4 동아아파트 1차 107동 504호	
3894	오룡동	834	124	대	162.0	162.0	금동38-7	
3895	오룡동	834	127	대	101.0	101.0	나운동 527 나운2차현대아파트 209동 1406호	
3896	오룡동	834	128	대	169.0	169.0	834-115	
3897	오룡동	834	132	대	37.0	37.0		
3898	오룡동	834	134	대	138.0	138.0	834-123	
3899	오룡동	834	136	대	48.0	48.0	서울 성북구 정릉동 412-24 선우쉐르빌 203호	
3900	오룡동	834	141	대	22.0	22.0		
3901	오룡동	834	142	대	56.0	56.0		
3902	오룡동	834	143	대	12.0	12.0		
3903	오룡동	834	144	대	36.0	36.0		
3904	오룡동	834	145	대	5.0	5.0		
3905	오룡동	834	146	대	35.0	35.0		
3906	오룡동	834	147	대	51.0	51.0		
3907	오룡동	834	148	대	7.0	7.0		
3908	오룡동	834	149	전	129.0	129.0		
3909	오룡동	834	150	대	17.0	17.0		

순번	행정동	지번		지목	지적면적(㎡)	편입면적(㎡)	소유자주소	비고
		본번	부번					
3910	오룡동	834	151	대	43.0	43.0		
3911	오룡동	834	152	대	98.0	98.0		
3912	오룡동	834	153	대	108.0	108.0		
3913	오룡동	834	154	대	81.0	81.0		
3914	오룡동	834	155	대	25.0	25.0		
3915	오룡동	834	156	대	14.0	14.0		
3916	오룡동	834	157	대	19.0	19.0		
3917	오룡동	834	158	대	20.0	20.0		
3918	오룡동	834	159	대	45.0	45.0		
3919	오룡동	834	160	전	163.0	163.0		
3920	오룡동	834	161	대	88.0	88.0		
3921	오룡동	834	162	대	136.0	136.0		
3922	오룡동	834	163	대	54.0	54.0		
3923	오룡동	834	164	대	249.0	249.0	836-95	
3924	오룡동	834	165	대	68.0	68.0		
3925	오룡동	834	166	대	218.0	218.0		
3926	오룡동	834	167	대	6.0	6.0		
3927	오룡동	834	168	대	2.0	2.0		
3928	오룡동	834	169	대	1.0	1.0		
3929	오룡동	834	170	대	4.0	4.0		
3930	오룡동	834	171	대	11.0	11.0		
3931	오룡동	834	172	대	11.0	11.0	832-1	
3932	오룡동	834	173	대	98.0	98.0		
3933	오룡동	834	174	대	15.0	15.0		
3934	오룡동	834	175	대	15.0	15.0		
3935	오룡동	834	176	대	20.0	20.0		
3936	오룡동	834	177	대	16.0	16.0		
3937	오룡동	834	178	대	9.0	9.0		
3938	오룡동	834	179	대	10.0	10.0	오룡동 834	
3939	오룡동	834	180	대	14.0	14.0		
3940	오룡동	834	181	대	5.0	5.0	834-41	
3941	오룡동	834	182	대	6.0	6.0	오룡동 834	
3942	오룡동	834	183	대	7.0	7.0	834-44	
3943	오룡동	834	184	대	7.0	7.0	전라북도 군산시 지곡동 158-1 은파코아루아파트 106동 102호	
3944	오룡동	834	185	전	125.0	125.0		
3945	오룡동	834	186	전	91.0	91.0		
3946	오룡동	834	187	전	79.0	79.0		
3947	오룡동	834	188	대	4.0	4.0		
3948	오룡동	834	189	대	1.0	1.0		
3949	오룡동	834	190	대	26.0	26.0	832-1	
3950	오룡동	834	191	대	11.0	11.0		
3951	오룡동	834	192	대	23.0	23.0		
3952	오룡동	834	193	대	134.0	134.0		
3953	오룡동	834	194	대	3.0	3.0		
3954	오룡동	834	195	대	484.0	484.0		
3955	오룡동	834	196	대	71.0	71.0		
3956	오룡동	834	197	대	23.0	23.0	익산시 부송동 231-4 동아아파트 1차 107동 504호	
3957	오룡동	835	1	대	268.0	268.0	남원시 도통동 576 부영5차아파트 502동 1003호	
3958	오룡동	835	2	대	57.0	57.0		
3959	오룡동	835	3	대	33.0	33.0	오룡동 929	
3960	오룡동	835	4	대	33.0	33.0	오룡동 929	

순번	행정동	지번		지목	지적면적(㎡)	편입면적(㎡)	소유자주소	비고
		본번	부번					
3961	오룡동	835	5	대	134.0	134.0	836-53	
3962	오룡동	835	6	대	73.0	73.0	송풍동973-49	
3963	오룡동	835	7	대	89.0	89.0	전라북도 군산시 신영동 12-10	
3964	오룡동	835	8	도	2.0	2.0	오룡동 835-5	
3965	오룡동	835	9	대	16.0	16.0		
3966	오룡동	836	1	전	249.0	249.0		
3967	오룡동	836	2	대	136.0	136.0	836-2	
3968	오룡동	836	4	대	129.0	129.0	옥구군임피면 축산리370	
3969	오룡동	836	7	전	159.0	159.0	832-24	
3970	오룡동	836	9	전	5.0	5.0		
3971	오룡동	836	13	전	78.0	78.0	832-1	
3972	오룡동	836	14	전	184.0	184.0	832-1	
3973	오룡동	836	16	전	73.0	73.0	832-1	
3974	오룡동	836	18	대	26.0	26.0		
3975	오룡동	836	19	대	89.0	89.0	전라북도 전주시 완산구 효자동1가 408-1 광진산업라미안 101-1104	
3976	오룡동	836	20	대	773.0	773.0	836-29	
3977	오룡동	836	21	대	70.0	70.0	송창동 153-26	
3978	오룡동	836	22	대	28.0	28.0		
3979	오룡동	836	24	도	56.0	56.0		
3980	오룡동	836	28	대	79.0	79.0	836-28	
3981	오룡동	836	30	대	89.0	89.0	금암동 274-132	
3982	오룡동	836	31	대	202.0	202.0	836-53	
3983	오룡동	836	34	대	136.0	136.0		
3984	오룡동	836	35	대	132.0	132.0	836-35	
3985	오룡동	836	36	대	99.0	99.0	836-36	
3986	오룡동	836	37	대	145.0	145.0	군산시 오룡동 836-37	
3987	오룡동	836	38	대	122.0	122.0	836-37	
3988	오룡동	836	39	도	387.0	387.0	서울시 은평구 응암1동53-26	
3989	오룡동	836	40	대	53.0	53.0		
3990	오룡동	836	42	대	79.0	79.0		
3991	오룡동	836	43	대	119.0	119.0	군산시 금광동 171-46	
3992	오룡동	836	44	대	136.0	136.0	금광동171-20	
3993	오룡동	836	45	대	13.0	13.0		
3994	오룡동	836	46	대	30.0	30.0	옥서면 옥봉리 394	
3995	오룡동	836	48	대	66.0	66.0	서울시 은평구 응암1동53-26	
3996	오룡동	836	49	대	106.0	106.0	미장동52-1에그린아파트101동1503호	
3997	오룡동	836	50	대	83.0	83.0	836-50	
3998	오룡동	836	51	대	79.0	79.0	오룡동 833	
3999	오룡동	836	52	대	56.0	56.0	836-53	
4000	오룡동	836	53	대	75.0	75.0	836-53	
4001	오룡동	836	54	대	38.0	38.0		
4002	오룡동	836	56	대	173.0	173.0	836-71	
4003	오룡동	836	57	대	79.0	79.0		
4004	오룡동	836	59	대	122.0	122.0	836-59	
4005	오룡동	836	61	대	99.0	99.0	전주시 덕진구 송천동1가 120-19	
4006	오룡동	836	62	대	33.0	33.0		
4007	오룡동	836	63	대	453.0	453.0		
4008	오룡동	836	68	대	99.0	99.0		
4009	오룡동	836	69	대	129.0	129.0	인천 부평구 산곡동 307 현대아파트 108동 403호	

순번	행정동	지번		지목	지적면적(㎡)	편입면적(㎡)	소유자주소	비고
		본번	부번					
4010	오룡동	836	70	대	147.0	147.0	인천광역시 서구 불노동 308 월드아파트 107동 1603호	
4011	오룡동	836	78	대	122.0	122.0	전라북도 완주군 용진면 신지리 1581-1 대영아파트 103동 704호	
4012	오룡동	836	79	대	50.0	50.0	오룡 833	
4013	오룡동	836	80	대	33.0	33.0	836-80	
4014	오룡동	836	81	도	248.0	248.0	836-83	
4015	오룡동	836	83	대	60.0	60.0	군산시 오룡동 833	
4016	오룡동	836	84	대	67.0	67.0		
4017	오룡동	836	85	대	9.0	9.0		
4018	오룡동	836	86	대	50.0	50.0		
4019	오룡동	836	87	대	17.0	17.0		
4020	오룡동	836	89	대	114.0	114.0	836-89	
4021	오룡동	836	91	전	7.0	7.0		
4022	오룡동	836	92	대	112.0	112.0		
4023	오룡동	836	93	대	43.0	43.0		
4024	오룡동	836	94	대	3.0	3.0		
4025	오룡동	836	95	대	136.0	136.0	836-6	
4026	오룡동	836	96	전	10.0	10.0	삼학동 786-6	
4027	오룡동	836	97	전	678.0	678.0		
4028	오룡동	836	98	대	417.0	417.0	832-1	
4029	오룡동	836	101	대	159.0	159.0	명산동 21-3	
4030	오룡동	836	102	대	152.0	152.0	부산광역시 금정구 부곡동329-18	
4031	오룡동	836	103	대	139.0	139.0	전라북도 군산시 오룡동 836-103	
4032	오룡동	836	104	전	93.0	93.0	832-1	
4033	오룡동	836	107	대	30.0	30.0		
4034	오룡동	836	110	대	114.0	114.0	전라북도 군산시 나운동 368-2	
4035	오룡동	836	111	도	8.0	8.0		
4036	오룡동	836	112	대	16.0	16.0		
4037	오룡동	836	113	대	8.0	8.0		
4038	오룡동	836	115	대	22.0	22.0		
4039	오룡동	836	116	도	2.0	2.0		
4040	오룡동	836	118	대	79.0	79.0	836-73	
4041	오룡동	836	119	대	3.0	3.0	전라북도 군산시 나운동 368-2	
4042	오룡동	836	120	도	21.0	21.0		
4043	오룡동	836	121	대	3.0	3.0		
4044	오룡동	836	122	대	245.0	245.0		
4045	오룡동	836	123	대	3.0	3.0		
4046	오룡동	836	124	대	9.0	9.0		
4047	오룡동	836	125	도	24.0	24.0		
4048	오룡동	836	126	도	9.0	9.0		
4049	오룡동	836	127	전	425.0	425.0		
4050	오룡동	836	128	전	172.0	172.0		
4051	오룡동	836	129	대	340.0	340.0		
4052	오룡동	836	130	대	20.0	20.0		
4053	오룡동	836	131	대	52.0	52.0		
4054	오룡동	836	132	대	22.0	22.0		
4055	오룡동	836	133	대	10.0	10.0		
4056	오룡동	836	134	대	99.0	99.0		
4057	오룡동	836	135	대	56.0	56.0		
4058	오룡동	836	136	대	12.0	12.0		

순번	행정동	지번		지목	지적면적(㎡)	편입면적(㎡)	소유자주소	비고
		본번	부번					
4059	오룡동	836	137	대	6.0	6.0		
4060	오룡동	836	138	대	51.0	51.0		
4061	오룡동	836	139	대	13.0	13.0		
4062	오룡동	836	140	대	128.0	128.0		
4063	오룡동	836	141	대	4.0	4.0		
4064	오룡동	836	142	대	134.0	134.0		
4065	오룡동	836	143	대	5.0	5.0		
4066	오룡동	836	144	대	11.0	11.0		
4067	오룡동	836	145	대	14.0	14.0		
4068	오룡동	836	146	대	82.0	82.0	833-1	
4069	오룡동	836	147	대	23.0	23.0	금광동 172 삼성아파트 7동 410호	
4070	오룡동	836	148	대	154.0	154.0	833-1	
4071	오룡동	836	149	대	99.0	99.0	833-1	
4072	오룡동	836	150	대	14.0	14.0		
4073	오룡동	836	151	대	5.0	5.0		
4074	오룡동	836	152	전	48.0	48.0		
4075	오룡동	836	153	전	24.0	24.0	832-1	
4076	오룡동	836	154	전	8.0	8.0	832-1	
4077	오룡동	837	2	전	96.0	96.0	832-1	
4078	오룡동	837	4	전	7.0	7.0	832-1	
4079	오룡동	838	1	전	337.0	337.0	오룡동 899	
4080	오룡동	838	18	전	76.0	76.0		
4081	오룡동	838	42	대	291.0	291.0	전라북도 군산시 미원동 317	
4082	오룡동	838	43	전	185.0	185.0	군산시 오룡동 838-43	
4083	오룡동	838	44	대	1,093.0	1,093.0	832-1	
4084	오룡동	838	59	전	40.0	40.0		
4085	오룡동	838	60	전	62.0	62.0		
4086	오룡동	838	61	전	245.0	245.0		
4087	오룡동	838	89	대	159.0	159.0	경북 포항시 북구 용흥동366 우방타운 110동807호	
4088	오룡동	838	101	전	22.0	22.0	841	
4089	오룡동	840	1	전	2,554.0	2,554.0		
4090	오룡동	840	2	수	83.0	83.0		
4091	오룡동	840	3	대	175.0	175.0	840-3	
4092	오룡동	840	4	대	96.0	96.0		
4093	오룡동	840	5	대	63.0	63.0		
4094	오룡동	840	6	대	58.0	58.0		
4095	오룡동	840	7	전	36.0	36.0		
4096	오룡동	840	8	도	129.0	129.0		
4097	오룡동	840	10	대	301.0	301.0		
4098	오룡동	840	11	도	17.0	17.0	오룡동 840	
4099	오룡동	840	12	대	52.0	52.0	오룡동 840	
4100	오룡동	840	15	대	20.0	20.0	840-3	
4101	오룡동	840	16	도	33.0	33.0		
4102	오룡동	840	17	수	182.0	182.0		
4103	오룡동	840	19	대	145.0	145.0		
4104	오룡동	840	20	대	165.0	165.0		
4105	오룡동	840	21	대	136.0	136.0	군산시 송창동 4-15	
4106	오룡동	840	22	대	122.0	122.0	군산시 동흥남동 139-39	
4107	오룡동	840	24	대	145.0	145.0	전라북도 전주시 덕진구 진북동 417-95	

순번	행정동	지번		지목	지적면적(㎡)	편입면적(㎡)	소유자주소	비고
		본번	부번					
4108	오룡동	840	25	도	7.0	7.0	오룡동 840	
4109	오룡동	840	26	대	8.0	8.0		
4110	오룡동	840	27	전	90.0	90.0		
4111	오룡동	840	28	대	55.0	55.0	840-6	
4112	오룡동	840	29	전	401.0	401.0		
4113	오룡동	840	30	전	14.0	14.0		
4114	오룡동	841	19	전	7.0	7.0	832-1	
4115	오룡동	841	23	도	23.0	23.0	군산시 오룡동 832-1	
4116	오룡동	841	28	도	2.0	2.0	군산시 오룡동 832-1	
4117	오룡동	842	1	대	129.0	129.0	전라북도 군산시 오룡동 842-1	
4118	오룡동	842	3	대	38.0	38.0	전라북도 군산시 나운동 779-3 대원주택 나동 104호	
4119	오룡동	842	5	대	30.0	30.0		
4120	오룡동	842	6	대	61.0	61.0	군산시 오룡동 842-6	
4121	오룡동	842	24	도	10.0	10.0		
4122	오룡동	842	26	도	13.0	13.0		
4123	오룡동	842	27	도	7.0	7.0		
4124	오룡동	842	28	도	7.0	7.0		
4125	오룡동	842	29	도	14.0	14.0	군산시 오룡동 832-1	
4126	오룡동	842	30	도	17.0	17.0	군산시 오룡동 832-1	
4127	오룡동	842	31	도	7.0	7.0	오룡동 899	
4128	오룡동	842	35	대	1.0	1.0	전라북도 군산시 나운동 779-3 대원주택 나-104	
4129	오룡동	843	1	대	60.0	60.0	전라북도 군산시 오룡동 843-1	
4130	오룡동	843	4	도	20.0	20.0	오룡동 845	
4131	오룡동	843	5	전	86.0	86.0	845	
4132	오룡동	843	6	도	10.0	10.0	중앙로2가 115	
4133	오룡동	843	8	전	66.0	66.0		
4134	오룡동	843	11	도	26.0	26.0	오룡동 845	
4135	오룡동	843	12	도	23.0	23.0	오룡동 845	
4136	오룡동	843	13	도	26.0	26.0	오룡동 845	
4137	오룡동	843	14	도	17.0	17.0		
4138	오룡동	843	15	도	20.0	20.0		
4139	오룡동	843	18	대	175.0	175.0	843-18	
4140	오룡동	843	19	대	22.0	22.0	전라북도 군산시 오룡동 843-1	
4141	오룡동	843	20	도	65.0	65.0	843-21	
4142	오룡동	843	21	대	236.0	236.0	삼학동265-63	
4143	오룡동	844	1	대	83.0	83.0	844-1	
4144	오룡동	844	2	대	89.0	89.0	전라북도 군산시 나운동 169-1	
4145	오룡동	844	3	대	10.0	10.0		
4146	오룡동	845	0	대	57.0	57.0		
4147	오룡동	845	1	대	256.0	256.0	명산동 152	
4148	오룡동	845	2	도	75.0	75.0		
4149	오룡동	845	3	도	9.0	9.0	오룡동 845-1	
4150	오룡동	846	1	대	40.0	40.0	846-1	
4151	오룡동	846	2	대	329.0	329.0	전라북도 군산시 경암동 590-7	
4152	오룡동	846	4	대	431.0	431.0	전라북도 군산시 오룡동 846-4	
4153	오룡동	846	5	대	116.0	116.0	846-5	
4154	오룡동	846	12	대	247.0	247.0	846-12	

순번	행정동	지번		지목	지적면적(㎡)	편입면적(㎡)	소유자주소	비고
		본번	부번					
4155	오룡동	846	13	대	291.0	291.0	군산시 오룡동 846-3	
4156	오룡동	846	34	전	26.0	26.0		
4157	오룡동	846	37	전	63.0	63.0	전라북도 정읍시 덕천면 우덕리 457	
4158	오룡동	846	41	도	30.0	30.0		
4159	오룡동	846	42	대	34.0	34.0	서울특별시 영등포구 신길동 4393	
4160	오룡동	846	43	도	3.0	3.0	846-63	
4161	오룡동	846	44	도	43.0	43.0	오룡동 846	
4162	오룡동	846	45	대	139.0	139.0	서울 중구 남창동 205-122	
4163	오룡동	846	46	대	62.0	62.0	충청남도 논산시 내동 969 놀피타운 1동 601호	
4164	오룡동	846	48	전	23.0	23.0		
4165	오룡동	846	49	대	208.0	208.0	846-49	
4166	오룡동	846	51	도	13.0	13.0		
4167	오룡동	846	52	도	3.0	3.0		
4168	오룡동	846	53	도	30.0	30.0		
4169	오룡동	846	54	도	23.0	23.0	오룡동 846	
4170	오룡동	846	55	도	10.0	10.0		
4171	오룡동	846	56	도	2.0	2.0		
4172	오룡동	846	57	도	10.0	10.0		
4173	오룡동	846	58	도	3.0	3.0	오룡동 846	
4174	오룡동	846	59	도	13.0	13.0		
4175	오룡동	846	60	도	26.0	26.0		
4176	오룡동	846	61	도	7.0	7.0		
4177	오룡동	846	62	도	10.0	10.0		
4178	오룡동	846	63	대	160.0	160.0	846-63	
4179	오룡동	846	68	대	194.0	194.0	846-68	
4180	오룡동	846	69	대	141.0	141.0	846-69	
4181	오룡동	846	70	대	68.0	68.0	846-70	
4182	오룡동	846	72	전	66.0	66.0	오룡동 846-75	
4183	오룡동	846	73	전	3.0	3.0	오룡동 846-75	
4184	오룡동	846	75	대	89.0	89.0	오룡동 846-75	
4185	오룡동	846	77	대	123.0	123.0	846-77	
4186	오룡동	846	78	대	116.0	116.0	846-78	
4187	오룡동	846	79	대	149.0	149.0	소룡동1019-6	
4188	오룡동	846	84	대	43.0	43.0	익산시 부송동 1040 푸른솔아파트 105동 304호	
4189	오룡동	846	86	대	76.0	76.0	충청남도 아산시 용화동 34-2 대일복지 가-106	
4190	오룡동	846	87	대	10.0	10.0	834-141	
4191	오룡동	846	88	대	132.0	132.0	전라북도 군산시 개복동 1-15	
4192	오룡동	846	89	대	17.0	17.0	오룡동 846-75	
4193	오룡동	846	93	도	51.0	51.0	삼학동 787-5	
4194	오룡동	846	94	대	136.0	136.0	846-94	
4195	오룡동	846	96	임	23.0	23.0	군산시 금광동 165-33	
4196	오룡동	846	98	도	28.0	28.0		
4197	오룡동	846	99	전	36.0	36.0	오룡동 832-56	
4198	오룡동	846	101	대	36.0	36.0	전라북도 군산시 오룡동 853	
4199	오룡동	846	103	대	12.0	12.0	경기도 오산시 서동125-2신동아아파트102동1003호	
4200	오룡동	846	106	대	12.0	12.0		
4201	오룡동	846	107	전	132.0	132.0		
4202	오룡동	846	109	대	12.0	12.0		
4203	오룡동	846	110	대	30.0	30.0		
4204	오룡동	846	111	대	40.0	40.0		
4205	오룡동	846	112	전	38.0	38.0		

순번	행정동	지번		지목	지적면적(m ²)	편입면적(m ²)	소유자주소	비고
		본번	부번					
4206	오룡동	846	113	전	3.0	3.0		
4207	오룡동	846	114	대	172.0	172.0		
4208	오룡동	846	115	대	79.0	79.0	846-63	
4209	오룡동	846	116	대	4.0	4.0		
4210	오룡동	846	120	대	18.0	18.0	전라북도 군산시 경암동 590-7	
4211	오룡동	846	121	도	30.0	30.0		
4212	오룡동	846	123	대	3.0	3.0	전라북도 군산시 오룡동 846-70	
4213	오룡동	846	128	도	9.0	9.0		
4214	오룡동	846	129	잡	10.0	10.0		
4215	오룡동	847	2	대	94.0	94.0	834-141	
4216	오룡동	847	3	대	27.0	27.0		
4217	오룡동	847	4	대	22.0	22.0		
4218	오룡동	849	0	대	123.0	123.0	849	
4219	오룡동	850	1	대	264.0	264.0	850-1	
4220	오룡동	850	2	대	195.0	195.0	오룡동 850-2	
4221	오룡동	850	4	도	7.0	7.0	오룡동 850-2	
4222	오룡동	850	5	도	13.0	13.0	오룡동 850-2	
4223	오룡동	851	1	대	208.0	189.0	851-1	
4224	오룡동	851	2	도	13.0	6.0	오룡동 851	
4225	오룡동	852	1	대	159.0	123.0	옥구군 옥산면 당북리563	
4226	오룡동	852	2	대	197.0	2.0	852-2	
4227	오룡동	852	3	대	129.0	129.0	신평동1000-6	
4228	오룡동	852	5	대	40.0	9.0	옥구군 옥산면 당북리 563	
4229	오룡동	853	0	대	311.0	311.0	전라북도 군산시 오룡동 853	
4230	오룡동	854	1	대	287.0	287.0		
4231	오룡동	854	2	임	261.0	261.0	성산면 여방리 192-1	
4232	오룡동	854	3	도	50.0	50.0		
4233	오룡동	855	1	대	85.0	85.0	오룡동 855-1	
4234	오룡동	855	4	대	54.0	34.0		
4235	오룡동	855	6	대	56.0	56.0	삼학동 790-5	
4236	오룡동	855	7	대	99.0	40.0	군산시 오룡동 855-7	
4237	오룡동	855	11	도	24.0	24.0		
4238	오룡동	855	12	도	65.0	45.0		
4239	오룡동	856	1	중	2,041.0	2,041.0	전주시 완산구 남노송동 78-3	
4240	오룡동	856	2	임	212.0	212.0	832-1	
4241	오룡동	856	3	전	60.0	60.0	832-1	
4242	오룡동	856	4	전	273.0	273.0	832-1	
4243	오룡동	856	6	전	300.0	300.0	832-1	
4244	오룡동	856	12	임	724.0	724.0	832-1	
4245	오룡동	856	13	중	76.0	76.0		
4246	오룡동	856	17	임	192.0	192.0	832-1	
4247	오룡동	857	0	대	132.0	132.0	857	
4248	오룡동	858	0	대	188.0	100.0	858	
4249	오룡동	859	2	대	391.0	197.0		
4250	오룡동	859	6	대	32.0	32.0		
4251	오룡동	859	7	대	118.0	118.0	857	
4252	오룡동	859	8	대	85.0	64.0		
4253	오룡동	860	1	전	122.0	4.7		
4254	오룡동	864	1	대	375.0	303.0	오룡동 864	

순번	행정동	지번		지목	지적면적(㎡)	편입면적(㎡)	소유자주소	비고
		본번	부번					
4255	오룡동	864	3	대	43.0	8.0	전라북도 군산시 오룡동 864-3	
4256	오룡동	872	1	대	204.0	95.0	872-1	
4257	오룡동	872	8	대	347.0	3.0	전라북도 군산시 오룡동 872-8	
4258	오룡동	893	1	대	184.0	184.0	893-21	
4259	오룡동	893	2	대	149.0	149.0	오룡동 893	
4260	오룡동	893	3	대	112.0	112.0		
4261	오룡동	893	4	대	101.0	101.0	893-4	
4262	오룡동	893	5	전	99.0	99.0		
4263	오룡동	893	6	대	169.0	169.0		
4264	오룡동	893	7	대	86.0	86.0	893-7	
4265	오룡동	893	8	대	94.0	94.0		
4266	오룡동	893	9	대	49.0	49.0		
4267	오룡동	893	10	대	121.0	121.0	선양동 224-15	
4268	오룡동	893	11	대	66.0	66.0	군산시 삼학동 888-386	
4269	오룡동	893	12	대	169.0	169.0		
4270	오룡동	893	13	중	25.0	25.0	군산시 삼학동 888-386	
4271	오룡동	893	14	대	122.0	122.0		
4272	오룡동	893	16	대	108.0	108.0		
4273	오룡동	893	19	대	122.0	122.0	금동 10 동신아파트 가동 105호	
4274	오룡동	893	20	전	228.0	228.0		
4275	오룡동	893	21	대	156.0	156.0	893-21	
4276	오룡동	893	22	도	381.0	381.0		
4277	오룡동	893	23	전	153.0	153.0	893-21	
4278	오룡동	893	24	도	384.0	384.0		
4279	오룡동	893	27	도	77.0	77.0		
4280	오룡동	893	28	대	15.0	15.0		
4281	오룡동	893	33	대	2.0	2.0		
4282	오룡동	893	34	대	30.0	30.0		
4283	오룡동	893	36	전	102.0	102.0	893-21	
4284	오룡동	893	37	대	31.0	31.0	893-10	
4285	오룡동	893	38	전	18.0	18.0	893-21	
4286	오룡동	893	39	전	55.0	55.0	893-21	
4287	오룡동	893	40	대	17.0	17.0	군산시 삼학동 888-386	
4288	오룡동	894	0	대	117.0	117.0	861-2	
4289	오룡동	894	1	대	146.0	146.0	전라북도 군산시 조촌동 834-9. 301호	
4290	오룡동	894	2	대	20.0	20.0	전라북도 군산시 오룡동 894-4	
4291	오룡동	894	3	대	279.0	279.0		
4292	오룡동	894	4	대	189.0	189.0	전라북도 군산시 오룡동 894-4	
4293	오룡동	894	6	대	175.0	175.0	전라북도 군산시 경장동 485-3	
4294	오룡동	894	9	대	33.0	33.0	894-9	
4295	오룡동	894	10	도	10.0	10.0	894-10	
4296	오룡동	894	11	도	24.0	24.0	오룡동 896	
4297	오룡동	894	12	도	10.0	10.0		
4298	오룡동	894	13	도	10.0	10.0		
4299	오룡동	894	14	도	93.0	93.0		
4300	오룡동	894	15	도	6.0	6.0	894-15	
4301	오룡동	894	16	대	136.0	136.0	894-16	
4302	오룡동	894	17	도	278.0	278.0	오룡동 894	

순번	행정동	지번		지목	지적면적(㎡)	편입면적(㎡)	소유자주소	비고
		본번	부번					
4303	오룡동	894	19	대	196.0	196.0	평화동 105-5	
4304	오룡동	894	21	전	22.0	22.0		
4305	오룡동	894	22	도	122.0	122.0	오룡동 853	
4306	오룡동	894	23	대	171.0	171.0	894-23	
4307	오룡동	894	24	도	473.0	473.0	오룡동 853	
4308	오룡동	894	26	도	10.0	10.0	오룡동 853	
4309	오룡동	894	27	도	40.0	40.0	894-15	
4310	오룡동	894	28	대	17.0	17.0	전라북도 군산시 조촌동 834-9. 301호	
4311	오룡동	894	29	대	6.0	6.0		
4312	오룡동	894	30	도	403.0	403.0	오룡동 894	
4313	오룡동	894	31	대	83.0	83.0	나운동155-10동신아파트105동1403호	
4314	오룡동	894	32	대	118.0	118.0	전라북도 군산시 오룡동 842-1	
4315	오룡동	894	33	전	163.0	163.0	832-1	
4316	오룡동	894	34	도	7.0	7.0	오룡동 894	
4317	오룡동	894	37	도	3.0	3.0		
4318	오룡동	894	38	대	172.0	172.0	전라북도 군산시 오룡동 894-38	
4319	오룡동	894	39	대	139.0	139.0	894-39	
4320	오룡동	894	41	대	122.0	122.0	군산시 삼학동 811-1 대우아파트 103동 1101호	
4321	오룡동	894	42	대	136.0	136.0	894-42	
4322	오룡동	894	43	도	17.0	17.0	선양동 923-1	
4323	오룡동	894	44	대	132.0	132.0	신창동 20	
4324	오룡동	894	46	대	198.0	198.0	군산시 오룡동 894-46	
4325	오룡동	894	47	대	198.0	198.0	군산시 오룡동 894-46	
4326	오룡동	894	48	대	196.0	196.0	오룡동 894-48	
4327	오룡동	894	51	대	120.0	120.0	경기도 성남시 분당구 야탑동 299-3	
4328	오룡동	894	54	대	6.0	6.0	894-16	
4329	오룡동	894	56	대	75.0	75.0	894-56	
4330	오룡동	894	57	대	98.0	98.0	전라북도 군산시 나운동 155-10 동신아파트 103동 802호	
4331	오룡동	894	61	대	75.0	75.0	군산시 나운동 155-10 동신아파트 103동 802호	
4332	오룡동	894	62	대	5.0	5.0		
4333	오룡동	894	63	대	6.0	6.0		
4334	오룡동	894	65	전	54.0	54.0		
4335	오룡동	894	68	도	6.0	6.0		
4336	오룡동	894	71	도	2.0	2.0	오룡동 896	
4337	오룡동	894	72	도	17.0	17.0	894-15	
4338	오룡동	894	73	도	30.0	30.0		
4339	오룡동	895	1	대	45.0	45.0		
4340	오룡동	895	2	대	42.0	42.0		
4341	오룡동	895	3	대	23.0	23.0	오룡동 840	
4342	오룡동	896	0	대	142.0	142.0		
4343	오룡동	896	1	전	165.0	165.0		
4344	오룡동	896	2	대	234.0	234.0	개정면 발산리 99-1	
4345	오룡동	896	3	대	83.0	83.0		
4346	오룡동	896	4	대	225.0	225.0	896-4	
4347	오룡동	896	5	도	436.0	436.0	영동 25	
4348	오룡동	896	6	도	119.0	119.0	오룡동 896-6	
4349	오룡동	896	7	대	366.0	366.0	오룡 896-7	
4350	오룡동	896	8	대	13.0	13.0	전라북도 군산시 개정면 운회리 142	

순번	행정동	지번		지목	지적면적(㎡)	편입면적(㎡)	소유자주소	비고
		본번	부번					
4351	오룡동	896	9	대	132.0	132.0	전라북도 군산시 오룡동 896-9	
4352	오룡동	896	10	대	56.0	56.0		
4353	오룡동	896	11	도	426.0	426.0		
4354	오룡동	896	12	대	23.0	23.0		
4355	오룡동	896	13	대	50.0	50.0		
4356	오룡동	896	14	대	7.0	7.0		
4357	오룡동	896	15	도	221.0	221.0		
4358	오룡동	896	17	도	562.0	562.0		
4359	오룡동	896	19	도	7.0	7.0		
4360	오룡동	896	20	도	126.0	126.0		
4361	오룡동	896	21	도	79.0	79.0		
4362	오룡동	896	22	도	63.0	63.0		
4363	오룡동	896	27	대	40.0	40.0		
4364	오룡동	896	28	대	56.0	56.0		
4365	오룡동	896	29	대	36.0	36.0		
4366	오룡동	896	30	대	69.0	69.0		
4367	오룡동	896	31	대	188.0	188.0		
4368	오룡동	896	33	대	10.0	10.0		
4369	오룡동	896	36	도	129.0	129.0		
4370	오룡동	896	37	도	60.0	60.0		
4371	오룡동	896	38	도	288.0	288.0		
4372	오룡동	896	39	전	60.0	60.0		
4373	오룡동	896	40	도	3.0	3.0		
4374	오룡동	896	41	대	259.0	259.0	896-41	
4375	오룡동	896	42	전	651.0	651.0	천안시대흥동20-4	
4376	오룡동	896	43	대	169.0	169.0	896-43	
4377	오룡동	896	44	대	139.0	139.0	전라북도 군산시 개정면 운회리 142	
4378	오룡동	896	45	대	99.0	99.0	전라북도 군산시 개정면 운회리 142	
4379	오룡동	896	47	도	3.0	3.0		
4380	오룡동	896	49	도	3.0	3.0		
4381	오룡동	896	50	대	33.0	33.0		
4382	오룡동	896	51	도	63.0	63.0		
4383	오룡동	896	53	도	23.0	23.0		
4384	오룡동	896	54	전	3.0	3.0	영동 25	
4385	오룡동	896	55	도	13.0	13.0	오룡동 896-6	
4386	오룡동	896	56	도	53.0	53.0	오룡동 885	
4387	오룡동	896	57	대	662.0	662.0	수원시 권선구 권선동 1199-1 두산동아아파트 102동 106호	
4388	오룡동	896	58	대	161.0	161.0	전라북도 군산시 오룡동 896-58	
4389	오룡동	896	59	대	163.0	163.0	금동 14-18	
4390	오룡동	896	62	대	2.0	2.0	수원시 권선구 권선동 1199-1 두산동아아파트 102동 106호	
4391	오룡동	896	65	대	1.0	1.0	오룡 896-7	
4392	오룡동	897	1	전	742.0	742.0	전라북도 군산시 개정면 운회리 142	
4393	오룡동	897	2	전	195.0	195.0	서울 용산구 한강로3가 65-190	
4394	오룡동	897	3	전	198.0	198.0	서울특별시용산구한강로3가65-190	
4395	오룡동	897	4	전	2,243.0	2,243.0	전라북도 군산시 개정면 운회리 142	
4396	오룡동	897	5	전	20.0	20.0	서울시특별시용산구한강3가65-190	
4397	오룡동	897	6	도	491.0	491.0		
4398	오룡동	897	7	도	187.0	187.0		

순번	행정동	지번		지목	지적면적(㎡)	편입면적(㎡)	소유자주소	비고
		본번	부번					
4399	오룡동	898	1	전	172.0	172.0	900-18	
4400	오룡동	898	2	전	380.0	380.0	전라북도 군산시 개정면 운회리 142	
4401	오룡동	898	3	전	26.0	26.0	898-3	
4402	오룡동	898	4	전	357.0	357.0	서울시 용산구 한강로3가65-190	
4403	오룡동	898	5	전	235.0	235.0	서울특별시용산구한강로3가65-190	
4404	오룡동	898	6	전	33.0	33.0	사정동 1	
4405	오룡동	898	8	대	337.0	337.0		
4406	오룡동	898	9	대	192.0	192.0	나운동 45 주공영구임대아파트 401동 204호	
4407	오룡동	898	10	대	172.0	172.0		
4408	오룡동	898	12	대	89.0	89.0	수원시 장안구 조원동 751-9	
4409	오룡동	898	13	전	36.0	36.0	수원시 장안구 조원동 751-9	
4410	오룡동	898	14	전	36.0	36.0	898-3	
4411	오룡동	898	15	대	132.0	132.0		
4412	오룡동	899	0	대	276.0	276.0		
4413	오룡동	899	1	대	19.0	19.0		
4414	오룡동	900	1	대	149.0	149.0		
4415	오룡동	900	2	대	47.0	47.0		
4416	오룡동	900	3	대	7.0	7.0		
4417	오룡동	900	10	대	47.0	47.0		
4418	오룡동	900	11	대	13.0	13.0	오룡동 899	
4419	오룡동	900	16	대	36.0	36.0		
4420	오룡동	900	17	대	126.0	126.0		
4421	오룡동	900	36	대	40.0	40.0		
4422	오룡동	900	37	대	60.0	60.0		
4423	오룡동	900	38	대	5.0	5.0		
4424	오룡동	900	39	대	11.0	11.0		
4425	오룡동	900	40	대	245.0	245.0		
4426	오룡동	900	41	대	2.0	2.0		
4427	오룡동	900	42	대	24.0	24.0		
4428	오룡동	900	43	대	30.0	30.0		
4429	오룡동	900	44	대	52.0	52.0		
4430	오룡동	900	45	대	43.0	43.0		
4431	오룡동	900	46	대	35.0	35.0		
4432	오룡동	900	47	대	34.0	34.0		
4433	오룡동	900	48	대	47.0	47.0		
4434	오룡동	900	49	대	40.0	40.0	900-25	
4435	오룡동	900	50	대	54.0	54.0	경장동554-12	
4436	오룡동	900	51	대	10.0	10.0		
4437	오룡동	900	52	대	8.0	8.0		
4438	오룡동	900	53	대	2.0	2.0		
4439	오룡동	900	54	대	69.0	69.0	전라북도 군산시 나운동 45-7 나운주공5단지아파트 506동 406호	
4440	오룡동	900	55	대	31.0	31.0	900-28	
4441	오룡동	900	56	대	75.0	75.0	900-26	
4442	오룡동	900	57	대	29.0	29.0		
4443	오룡동	900	58	대	15.0	15.0	900-26	
4444	오룡동	900	59	대	7.0	7.0		
4445	오룡동	900	60	대	17.0	17.0		
4446	오룡동	900	61	도	51.0	51.0	문화동594-17	
4447	오룡동	900	62	대	21.0	21.0	전라북도 군산시 경암동 539-9 새한아파트 101-908	
4448	오룡동	900	63	대	27.0	27.0	경기도 부천시 남구 심곡동655-20	

순번	행정동	지번		지목	지적면적(㎡)	편입면적(㎡)	소유자주소	비고
		본번	부번					
4449	오룡동	900	64	대	22.0	22.0		
4450	오룡동	900	66	대	67.0	67.0		
4451	오룡동	900	67	도	10.0	10.0	문화동594-14	
4452	오룡동	900	69	대	42.0	42.0		
4453	오룡동	900	70	대	48.0	48.0		
4454	오룡동	900	71	대	104.0	104.0	900-16	
4455	오룡동	900	72	대	34.0	34.0	전라북도 군산시 오룡동 900-72	
4456	오룡동	900	73	대	19.0	19.0	900-21	
4457	오룡동	900	74	대	22.0	22.0		
4458	오룡동	900	75	대	30.0	30.0		
4459	오룡동	900	76	대	10.0	10.0		
4460	오룡동	900	77	대	30.0	30.0	900-26	
4461	오룡동	900	78	대	79.0	79.0		
4462	오룡동	900	80	대	21.0	21.0		
4463	오룡동	900	81	대	43.0	43.0		
4464	오룡동	900	82	대	39.0	39.0		
4465	오룡동	900	83	대	23.0	23.0	경암동664-7	
4466	오룡동	900	84	대	35.0	35.0	조촌동744-1	
4467	오룡동	900	85	대	37.0	37.0		
4468	오룡동	900	86	대	34.0	34.0	900-28	
4469	오룡동	900	87	대	22.0	22.0	900-27	
4470	오룡동	900	88	대	23.0	23.0	900-31	
4471	오룡동	900	89	대	85.0	85.0		
4472	오룡동	900	90	대	52.0	52.0	900-33	
4473	오룡동	900	91	대	24.0	24.0	900-20	
4474	오룡동	900	92	대	20.0	20.0		
4475	오룡동	900	93	대	53.0	53.0	900-28	
4476	오룡동	900	94	도	9.0	9.0		
4477	오룡동	900	95	대	8.0	8.0		
4478	오룡동	900	96	대	14.0	14.0	전라북도 군산시 경암동 539-9 새한아파트 101-908	
4479	오룡동	900	97	대	11.0	11.0	900-28	
4480	오룡동	900	100	대	1.0	1.0		
4481	오룡동	900	101	대	2.0	2.0		
4482	오룡동	900	102	대	2.0	2.0		
4483	오룡동	900	103	도	144.0	144.0		
4484	오룡동	900	104	대	63.0	63.0		
4485	오룡동	900	105	대	20.0	20.0		
4486	오룡동	900	106	도	28.0	28.0		
4487	오룡동	900	107	대	9.0	9.0		
4488	오룡동	900	108	대	26.0	26.0		
4489	오룡동	900	109	대	55.0	55.0		
4490	오룡동	900	110	대	99.0	99.0		
4491	오룡동	900	111	대	11.0	11.0		
4492	오룡동	900	112	대	85.0	85.0		
4493	오룡동	900	113	대	61.0	61.0		
4494	오룡동	900	114	대	3.0	3.0		
4495	오룡동	900	115	대	13.0	13.0		
4496	오룡동	900	116	대	1.0	1.0		
4497	오룡동	900	117	대	6.0	6.0		
4498	오룡동	900	118	대	6.0	6.0		
4499	오룡동	900	119	대	9.0	9.0		
4500	오룡동	900	120	대	28.0	28.0		
4501	오룡동	900	121	대	17.0	17.0		

순번	행정동	지번		지목	지적면적(㎡)	편입면적(㎡)	소유자주소	비고
		본번	부번					
4502	오룡동	900	122	대	34.0	34.0		
4503	오룡동	900	123	대	26.0	26.0	서울 도봉구 미아동135-8	
4504	오룡동	900	124	대	19.0	19.0		
4505	오룡동	900	125	대	13.0	13.0		
4506	오룡동	900	126	대	14.0	14.0		
4507	오룡동	900	127	대	1.0	1.0		
4508	오룡동	900	128	도	19.0	19.0		
4509	오룡동	900	129	대	29.0	29.0		
4510	오룡동	900	130	대	6.0	6.0	900-10	
4511	오룡동	900	131	대	105.0	105.0		
4512	오룡동	926	1	전	8.0	8.0		
4513	오룡동	926	2	대	22.0	22.0		
4514	오룡동	926	3	전	982.0	982.0		
4515	오룡동	926	4	전	187.0	187.0		
4516	오룡동	926	5	전	4.0	4.0		
4517	오룡동	926	6	대	114.0	114.0		
4518	오룡동	926	7	대	65.0	65.0	전라북도 군산시 오룡동 896	
4519	오룡동	927	1	대	14.0	14.0		
4520	오룡동	927	2	도	99.0	99.0		
4521	오룡동	927	3	대	22.0	22.0		
4522	오룡동	927	4	도	53.0	53.0		
4523	오룡동	927	5	도	60.0	60.0		
4524	오룡동	927	6	도	198.0	198.0		
4525	오룡동	927	7	도	3.0	3.0		
4526	오룡동	927	8	도	846.0	846.0	오룡동 927-2	
4527	오룡동	927	9	대	129.0	129.0		
4528	오룡동	927	10	대	19.0	19.0		
4529	오룡동	927	11	대	54.0	54.0		
4530	오룡동	928	1	대	47.0	47.0		
4531	오룡동	928	2	전	10.0	10.0		
4532	오룡동	928	5	대	56.0	56.0	928-5	
4533	오룡동	928	8	대	59.0	59.0		
4534	오룡동	928	9	전	23.0	23.0	929	
4535	오룡동	928	10	전	10.0	10.0		
4536	오룡동	928	11	전	7.0	7.0	금광동 169	
4537	오룡동	928	12	전	9.0	9.0		
4538	오룡동	928	13	전	7.0	7.0	867	
4539	오룡동	928	14	전	65.0	65.0		
4540	오룡동	928	15	대	98.0	98.0	836-44	
4541	오룡동	928	16	대	30.0	30.0		
4542	오룡동	928	17	전	7.0	7.0		
4543	오룡동	928	18	전	11.0	11.0		
4544	오룡동	928	19	전	1.0	1.0	836-44	
4545	오룡동	929	2	도	203.0	203.0		
4546	오룡동	929	5	대	11.0	11.0		
4547	오룡동	929	6	대	12.0	12.0		
4548	오룡동	929	7	대	129.0	129.0	929-7	
4549	오룡동	929	11	대	122.0	122.0		
4550	오룡동	929	12	대	192.0	192.0	929-12	
4551	오룡동	929	13	대	16.0	16.0		
4552	오룡동	929	14	대	25.0	25.0	경북 포항시 북구 죽도1동17-10	
4553	오룡동	929	15	대	140.0	140.0		

순번	행정동	지번		지목	지적면적(㎡)	편입면적(㎡)	소유자주소	비고
		본번	부번					
4554	오룡동	929	16	대	51.0	51.0		
4555	오룡동	929	17	도	139.0	139.0	남원시 도통동 576 부영5차아파트 502동 1003호	
4556	오룡동	929	24	대	16.0	16.0		
4557	오룡동	929	25	대	3.0	3.0	군산부 전주통	
4558	오룡동	929	26	도	20.0	20.0		
4559	오룡동	929	27	도	12.0	12.0		
4560	오룡동	929	28	도	117.0	117.0		
4561	오룡동	929	29	도	17.0	17.0		
4562	오룡동	929	30	도	11.0	11.0		
4563	오룡동	929	31	도	2.0	2.0		
4564	오룡동	929	32	도	37.0	37.0		
4565	오룡동	929	33	도	34.0	34.0		
4566	오룡동	929	34	대	13.0	13.0	남원시 도통동 576 부영5차아파트 502동 1003호	
4567	오룡동	929	35	대	2.0	2.0		
4568	오룡동	931	1	대	36.0	36.0		
4569	오룡동	931	3	대	173.0	173.0	931-3	
4570	오룡동	931	4	대	16.0	16.0	금광동172 삼성아파트 3동705호	
4571	오룡동	931	5	대	237.0	237.0	익산시 모현동1가111-1명일아파트107호	
4572	오룡동	931	6	대	152.0	152.0	서울시성동구 광장동218-1광장 극동아파트5동106호	
4573	오룡동	931	7	대	91.0	91.0	공주시 옥룡동 123 옥룡주공아파트1단지 102동 806호	
4574	오룡동	931	8	대	162.0	162.0	오룡동 931	
4575	오룡동	931	9	대	225.0	225.0	전라북도 군산시 오룡동 931-9	
4576	오룡동	931	11	대	99.0	99.0	전라북도 군산시 오룡동 931-9	
4577	오룡동	931	12	대	106.0	106.0	931-12	
4578	오룡동	931	13	대	55.0	55.0		
4579	오룡동	931	14	대	146.0	146.0		
4580	오룡동	931	15	대	46.0	46.0	금광동172 삼성아파트 3동705호	
4581	오룡동	931	16	대	110.0	110.0		
4582	오룡동	931	17	대	91.0	91.0		
4583	오룡동	931	18	대	43.0	43.0		
4584	오룡동	932	1	대	7.0	7.0	서울 성동구 성수동2가 277-28	
4585	오룡동	932	2	대	96.0	96.0	서울 성동구 성수동2가 277-28	
4586	오룡동	932	3	대	6.0	6.0		
4587	오룡동	932	4	대	112.0	112.0		
4588	오룡동	938	0	도	2,001.0	2,001.0		
4589	오룡동	938	2	대	34.0	34.0		
4590	오룡동	938	3	도	278.0	278.0		
4591	오룡동	938	4	대	20.0	20.0		
4592	오룡동	938	5	대	49.0	49.0		
4593	오룡동	939	1	대	112.1	112.1	비응도동113	
4594	오룡동	939	2	대	115.0	115.0	비응도동113	
4595	오룡동	939	3	대	155.6	155.6	전라북도 군산시 오룡동 939-3	
4596	오룡동	939	14	대	366.0	136.5	산북동 3616 부향하나로1차(아) 518호	
4597	오룡동	939	15	대	203.6	202.6	939-15	
4598	오룡동	939	16	대	313.9	313.9	939-16	
4599	오룡동	939	17	대	216.2	216.2	939-17	

순번	행정동	지번		지목	지적면적(㎡)	편입면적(㎡)	소유자주소	비고
		본번	부번					
4600	오룡동	939	18	대	91.6	91.6	전북 고창군 해리면 광승리 433-1	
4601	오룡동	939	19	대	117.4	117.4	939-19	
4602	오룡동	939	20	도	28.8	28.8		
4603	오룡동	939	27	대	180.6	9.6	939-27	
4604	오룡동	939	28	대	357.4	252.8	939-28	
4605	오룡동	940	1	대	268.3	268.3	전라북도 군산시 장재동 212 현대세솔아파트 103동 1503호	
4606	오룡동	940	2	대	247.6	247.6	서울특별시 영등포구 대림동 1075-17	
4607	오룡동	940	3	대	149.6	149.6	군산시 오룡동 940-3	
4608	오룡동	940	4	대	133.9	133.9	940-4	
4609	오룡동	940	5	대	168.6	168.6	군산시 오룡동 846-86	
4610	오룡동	940	6	대	161.3	161.3	군산시 신평동 998-11	
4611	오룡동	940	7	대	267.7	267.7	나운동45-7 주공5차아파트 509동202호	
4612	오룡동	940	8	대	220.8	220.8	나운동156-3 영창아파트 105동208호	
4613	오룡동	940	10	대	220.8	220.8	산북동909	
4614	오룡동	940	11	대	220.9	220.9	전라북도 군산시 나운동 나운주공5단지아파트 508동 606호	
4615	오룡동	940	12	대	220.8	220.8	전라북도 군산시 나운동 156-2 신일아파트 103동 408호	
4616	오룡동	940	13	대	267.8	267.8	경기도 파주시 조리읍 대원리 272 동문그린씨티아파트 511동 1303호	
4617	오룡동	940	14	대	213.7	213.7	신평동 900-14	
4618	오룡동	940	15	대	181.5	181.5	전라북도 군산시 오룡동 940-15	
4619	오룡동	940	16	대	181.1	181.1	전라북도 군산시 오룡동 846-68	
4620	오룡동	940	17	대	188.0	188.0	940-17	
4621	오룡동	943	0	도	5,351.7	1,529.1		
4622	오룡동	0	9821	가		9.5		
4623	오룡동	893		도		408.2		
4624	월명동	1	1	대	76.0	76.0	서울특별시 중랑구 면목동 673-94	
4625	월명동	1	2	대	288.0	288.0	전라북도 군산시 월명동1-2	
4626	월명동	1	3	대	248.0	248.0	서울 강남구 대치동 936-20	
4627	월명동	1	4	대	149.0	149.0	금동10동신아파트 가동902호	
4628	월명동	1	5	대	420.0	420.0	서울 강남구 대치동 936-20	
4629	월명동	1	6	대	194.0	194.0	남양주시 화도읍 월산리 370-2 모란주택 비동 401호	
4630	월명동	1	7	대	123.0	123.0	1-7	
4631	월명동	1	9	대	337.0	337.0	전라북도 군산시 월명동 17-53	
4632	월명동	1	11	대	992.0	992.0	논산시 연무읍 안심리 1101	
4633	월명동	1	12	대	497.0	497.0	군산시 월명동 1-12	
4634	월명동	1	13	대	172.0	172.0	전주시 덕진구 송천동2가 1268 송천주공아파트 129동 1101호	
4635	월명동	1	14	대	76.0	76.0	서울특별시 중랑구 면목동 673-94	
4636	월명동	1	15	대	30.0	30.0		
4637	월명동	1	20	대	5.0	5.0	월명동1-12	
4638	월명동	2	1	대	2,173.0	2,173.0	전라북도 군산시 월명동 2-1	
4639	월명동	2	2	대	422.0	422.0	전주시 완산구 남노송동 78-3	
4640	월명동	3	1	대	113.0	113.0	3-1	
4641	월명동	3	2	대	83.0	83.0	3-2	

순번	행정동	지번		지목	지적면적(㎡)	편입면적(㎡)	소유자주소	비고
		본번	부번					
4642	월명동	3	3	대	109.0	109.0	신창동 41-3	
4643	월명동	3	4	대	89.0	89.0	삼학동 790	
4644	월명동	3	5	대	520.0	520.0	3-5	
4645	월명동	3	8	대	48.0	48.0	3-8	
4646	월명동	3	9	대	48.0	48.0	월명동 102-10	
4647	월명동	3	11	대	258.0	258.0	3-11	
4648	월명동	3	13	대	248.0	248.0	3-13	
4649	월명동	3	14	대	489.0	489.0	금광동172 삼성아파트 3동1201호	
4650	월명동	3	15	대	270.0	270.0	3-14	
4651	월명동	3	17	대	255.0	255.0	서울 강남구 신사동 538, 538-1	
4652	월명동	3	18	대	106.0	106.0	서울 강남구 신사동 538, 538-1	
4653	월명동	3	19	대	96.0	96.0	월명동 101	
4654	월명동	3	20	도	7,219.0	7,219.0		
4655	월명동	4	1	대	116.0	116.0	4-1	
4656	월명동	4	2	대	195.0	195.0	전라북도 군산시 월명동 23-1 다원클래스오피스아파트 202동 1102호	
4657	월명동	4	3	대	96.0	96.0	전라북도 군산시 문화동 769-2 문화아파트 라동 204호	
4658	월명동	4	4	대	79.0	79.0	충남 논산군 강경읍 산양리 253	
4659	월명동	4	5	대	73.0	73.0	금동26-2 한신아파트 607호	
4660	월명동	4	6	대	132.0	132.0	신흥동 63-1	
4661	월명동	4	7	대	285.0	285.0	군산시 월명동 4-7	
4662	월명동	5	1	대	132.0	132.0	서울특별시 강남구 신사동 622 신성아파트 101-101	
4663	월명동	5	2	대	96.0	96.0	5-1	
4664	월명동	5	3	대	122.0	122.0	서울시 중구 을지로 2가 181	
4665	월명동	5	4	대	215.0	215.0	서울시 중구 을지로2가 181	
4666	월명동	5	6	대	99.0	99.0	서울시 중구 을지로 2가 181	
4667	월명동	5	7	대	92.0	92.0	삼학동 811-1 대우아파트 101동 1004호	
4668	월명동	5	8	대	122.0	122.0	삼학동811-1대우아파트101동1004호	
4669	월명동	5	9	대	165.0	165.0	월명동5-9	
4670	월명동	5	10	대	165.0	165.0	전라남도 목포시 옥암동 961 금호타운 101동 1503호	
4671	월명동	5	11	대	83.0	83.0	전라북도 군산시 옥서면 옥봉리 556-18	
4672	월명동	5	12	대	69.0	69.0	5-12	
4673	월명동	5	13	대	79.0	79.0	월명동 140	
4674	월명동	5	14	대	69.0	69.0	서울 서대문구 남가좌동 147-24	
4675	월명동	5	15	대	136.0	136.0	나운동835 주공3아파트 104동 408호	
4676	월명동	5	16	대	267.0	267.0	전라북도 남원시 이백면 효기리 386-11	
4677	월명동	5	17	대	149.0	149.0	옥서면 옥봉리169	
4678	월명동	5	19	대	43.0	43.0	전라북도 남원시 이백면 효기리 386-11	
4679	월명동	5	20	대	30.0	30.0	군산시 월명동 5-8	
4680	월명동	6	1	대	228.0	228.0	군산시 월명동 6-1	
4681	월명동	6	2	중	1,134.0	1,134.0	6-2	

순번	행정동	지번		지목	지적면적(㎡)	편입면적(㎡)	소유자주소	비고
		본번	부번					
4682	월명동	6	3	대	403.0	403.0	서울 노원구 공릉동 597-18 중앙다세대 301호	
4683	월명동	6	4	대	139.0	139.0	월명동 57-8	
4684	월명동	6	5	대	86.0	86.0	6-5	
4685	월명동	6	6	대	169.0	169.0	군산시 월명동 6-6	
4686	월명동	6	7	대	108.0	108.0	명산동 4-11	
4687	월명동	6	8	대	155.0	155.0	6-10	
4688	월명동	6	10	대	89.0	89.0	6-10	
4689	월명동	6	11	잡	106.0	106.0	나운동835 주공3아파트127동406호	
4690	월명동	6	12	대	126.0	126.0	신흥동 32-2	
4691	월명동	6	13	대	110.0	110.0	17-38	
4692	월명동	6	15	대	261.0	261.0	6-15	
4693	월명동	6	17	대	225.0	225.0	중앙로2가139	
4694	월명동	6	18	대	99.0	99.0	6-18	
4695	월명동	6	19	대	106.0	106.0	소룡동 1335	
4696	월명동	6	20	대	36.0	36.0	전라북도 군산시 월명동 6-20	
4697	월명동	6	21	대	115.0	115.0	군산시 월명동 6-21	
4698	월명동	6	22	대	122.0	122.0	전라북도 군산시 미장동 473 수송공원삼성쉐르빌 110-502	
4699	월명동	6	23	대	109.0	109.0	경기도 안산시 상록구 일동 615-6	
4700	월명동	6	24	대	364.0	364.0	6-2	
4701	월명동	6	25	대	298.0	298.0	6-2	
4702	월명동	6	26	대	278.0	278.0	군산시 월명동 6-2	
4703	월명동	6	27	대	17.0	17.0	6-5	
4704	월명동	6	28	대	13.0	13.0		
4705	월명동	6	29	대	3.0	3.0	신흥동 32-2	
4706	월명동	6	30	대	30.0	30.0		
4707	월명동	6	32	대	66.0	66.0	중앙로2가139	
4708	월명동	6	33	대	20.0	20.0		
4709	월명동	6	34	대	50.0	50.0	전라북도 군산시 월명동 6-20	
4710	월명동	6	35	대	3.0	3.0		
4711	월명동	6	36	대	7.0	7.0	전라북도 군산시 월명동 6-19	
4712	월명동	6	37	대	50.0	50.0		
4713	월명동	7	1	대	227.0	227.0		
4714	월명동	7	3	대	3,937.0	3,937.0		
4715	월명동	7	4	대	469.0	469.0		
4716	월명동	7	5	공장	11.0	11.0	7-4	
4717	월명동	7	6	도	5.0	5.0	7-4	
4718	월명동	8	1	대	26.0	26.0	월명동 101-44	
4719	월명동	8	2	대	221.0	221.0	501나운3차현대아파트301동1010호	
4720	월명동	8	3	대	182.0	182.0	8-3	
4721	월명동	8	4	대	205.0	205.0	군산시 월명동 8-4	
4722	월명동	8	5	대	152.0	152.0	전남영암군 군서면동구림리94-6	
4723	월명동	8	6	대	189.0	189.0	8-6	
4724	월명동	8	7	대	167.0	167.0	8-7	
4725	월명동	8	8	대	194.0	194.0	골프가 388 메이우드 뉴저지 미국	
4726	월명동	8	9	대	159.0	159.0	군산시 개정면 아동리 701-1	
4727	월명동	8	10	대	155.0	155.0	전주시완산구 효자동1가358-13세강연립비동103호	
4728	월명동	8	11	대	116.0	116.0	전주시 완산구 평화동2가259-5 삼성강남아파트1동304호	

순번	행정동	지번		지목	지적면적(㎡)	편입면적(㎡)	소유자주소	비고
		본번	부번					
4729	월명동	8	12	대	89.0	89.0	월명 101	
4730	월명동	8	13	대	33.0	33.0	8-13	
4731	월명동	8	14	대	189.0	189.0	송창동 10-1	
4732	월명동	8	15	대	93.0	93.0	충남 공주시 옥룡동 246	
4733	월명동	8	16	대	73.0	73.0	서천군 서천읍 화금리 671-1 그린주택 에이동 201호	
4734	월명동	8	17	대	66.0	66.0	송창동153-24	
4735	월명동	8	18	대	102.0	102.0	월명동 101	
4736	월명동	8	19	대	288.0	288.0	월명동 101-118	
4737	월명동	8	20	대	99.0	99.0	영화동 22-9	
4738	월명동	8	21	대	69.0	69.0	군포시 산본동 1146-11 우륵아파트 703동 202호	
4739	월명동	8	22	대	69.0	69.0	8-22	
4740	월명동	8	23	대	56.0	56.0	나운동 153-12 나운1차서호아파트 105동 601호	
4741	월명동	8	24	대	50.0	50.0	8-13	
4742	월명동	8	25	도	53.0	53.0		
4743	월명동	9	1	대	109.0	109.0	9-1	
4744	월명동	9	2	대	126.0	126.0	9-5	
4745	월명동	9	5	종	1,372.0	1,372.0	9-5	
4746	월명동	9	6	대	192.0	192.0	전라북도 군산시 월명동 9-6	
4747	월명동	9	7	대	102.0	102.0	신창동 35-3	
4748	월명동	9	8	대	86.0	86.0	신창동 35-3	
4749	월명동	9	9	대	202.0	202.0	서울 성북구 정릉동 768-16	
4750	월명동	9	10	대	175.0	175.0	금광동172 삼성아파트 3동605호	
4751	월명동	9	13	대	386.0	386.0	9-5	
4752	월명동	9	15	대	79.0	79.0	9-5	
4753	월명동	9	16	대	73.0	73.0	월명동9-16	
4754	월명동	9	17	대	109.0	109.0	전라북도 군산시 월명동 9-5	
4755	월명동	10	1	대	116.0	116.0	신흥동 15-110	
4756	월명동	10	2	대	116.0	116.0	대야면 북교리690-1	
4757	월명동	10	3	대	159.0	159.0	군산시 월명동 10-7	
4758	월명동	10	4	대	89.0	89.0	전라북도 군산시 개북동 4-9	
4759	월명동	10	5	대	30.0	30.0	군산시 수송동 65-6	
4760	월명동	10	6	대	50.0	50.0	10-6	
4761	월명동	10	7	대	120.0	120.0	군산시 월명동 10-7	
4762	월명동	10	9	대	136.0	136.0	월명동 96	
4763	월명동	10	10	대	192.0	192.0	군산시 월명동 10-10	
4764	월명동	10	11	대	117.0	117.0	전라북도 군산시 월명동 10-11	
4765	월명동	10	12	대	33.0	33.0	군산시 금동 2-15	
4766	월명동	10	13	대	169.0	169.0	군산시 월명동 10-7	
4767	월명동	10	14	대	122.0	122.0	군산시 월명동 10-7	
4768	월명동	10	15	대	7.0	7.0	군산시 월명동 10-7	
4769	월명동	10	16	대	7.0	7.0	군산시 월명동 10-7	
4770	월명동	10	17	대	13.0	13.0		
4771	월명동	10	18	도	5.0	5.0	10-11	
4772	월명동	11	1	대	70.0	70.0	월명동 87-3	
4773	월명동	11	2	대	99.0	99.0	충청남도 당진군 고대면 용두리 644-28	
4774	월명동	11	3	대	148.0	148.0	구암동333	
4775	월명동	11	4	대	182.0	182.0	월명동 93-1	
4776	월명동	11	5	대	129.0	129.0	11-5	

순번	행정동	지번		지목	지적면적(㎡)	편입면적(㎡)	소유자주소	비고
		본번	부번					
4777	월명동	11	6	대	37.0	37.0	11-1	
4778	월명동	11	7	대	122.0	122.0	11-7	
4779	월명동	11	8	대	182.0	182.0	경암동 647-22	
4780	월명동	11	9	대	121.0	121.0	전라북도 군산시 신흥동 19-14	
4781	월명동	11	10	대	89.0	89.0	월명동 89-3	
4782	월명동	11	11	대	119.0	119.0	11-11	
4783	월명동	12	1	대	373.0	373.0	경기도 수원시 팔달구 화서동 656 한진현대아파트 105동 1801호	
4784	월명동	12	2	대	383.0	383.0	개정동 413	
4785	월명동	12	3	대	66.0	66.0	전라북도 군산시 월명동 12-3	
4786	월명동	12	4	대	73.0	73.0	12-4	
4787	월명동	12	5	대	46.0	46.0	22-31	
4788	월명동	12	6	대	43.0	43.0	광주시 광산구 황룡동1	
4789	월명동	12	7	대	83.0	83.0	광주시 광산구 황룡동1공군아파트15동503호	
4790	월명동	12	8	대	271.0	271.0	서울특별시 서초구 반포동 610-30 힐하우스 201호	
4791	월명동	12	9	대	162.0	162.0	전라북도 군산시 월명동 13-4	
4792	월명동	12	10	대	122.0	122.0	명산동 149	
4793	월명동	12	11	대	231.0	231.0	개정동 413	
4794	월명동	12	12	대	433.0	433.0	개정동 413	
4795	월명동	12	13	대	155.0	155.0	전라북도 군산시 신흥동 15-75	
4796	월명동	12	14	대	138.0	138.0	전라북도 군산시 신흥동 15-75	
4797	월명동	12	15	대	149.0	149.0	40892	
4798	월명동	12	16	대	11.0	11.0	서울시 용산구 청파동3가 132-13	
4799	월명동	12	17	대	23.0	23.0	서울시 용산구 청파동3가 132-13	
4800	월명동	12	18	대	5.0	5.0	광주 광산구 황룡동 1 공군아파트 15동 503호	
4801	월명동	12	19	대	17.0	17.0		
4802	월명동	13	1	대	99.0	99.0	월명동 92	
4803	월명동	13	2	대	93.0	93.0	월명동 92	
4804	월명동	13	3	대	161.0	161.0	월명동 92	
4805	월명동	13	4	대	145.0	145.0	4-13	
4806	월명동	13	5	대	102.0	102.0	5-13	
4807	월명동	13	6	대	683.0	683.0	전라북도 군산시 오룡동 939-27	
4808	월명동	13	7	대	89.0	89.0	7-13	
4809	월명동	13	8	대	36.0	36.0	전라북도 군산시 신창동 49-20	
4810	월명동	13	9	대	84.0	84.0	전라북도 군산시 대야면 산월리 388	
4811	월명동	13	10	대	93.0	93.0	대전시 대천동 402	
4812	월명동	13	11	대	93.0	93.0	전주시 완산구 효자동 1가 213-2 광진아파트 가동 410호	
4813	월명동	13	12	대	93.0	93.0	12-13	
4814	월명동	13	13	대	93.0	93.0	13-13	
4815	월명동	13	14	대	149.0	149.0	13-14	
4816	월명동	13	15	대	122.0	122.0	13-15	
4817	월명동	13	16	대	96.0	96.0	13-16	
4818	월명동	13	17	대	203.0	203.0	13-17	
4819	월명동	13	18	대	73.0	73.0	17-20	
4820	월명동	13	19	대	69.0	69.0	익산시 중앙동3가 151-1	
4821	월명동	13	20	대	69.0	69.0	전라북도 군산시 나운동 489 금호타운아파트 103	

순번	행정동	지번		지목	지적면적(㎡)	편입면적(㎡)	소유자주소	비고
		본번	부번					
							동 308호	
4822	월명동	13	21	대	63.0	63.0	13-21	
4823	월명동	13	22	대	73.0	73.0	6-13	
4824	월명동	13	23	대	301.0	301.0	월명동 13-23	
4825	월명동	13	24	대	402.0	402.0	전주시 덕진구 덕진동1가 1121-6	
4826	월명동	13	25	대	17.0	17.0		
4827	월명동	13	26	대	96.0	96.0		
4828	월명동	14	1	대	131.0	131.0	1-14	
4829	월명동	14	2	대	131.0	131.0	2-14	
4830	월명동	14	3	대	120.0	120.0	신영동 7-23	
4831	월명동	14	4	대	367.0	367.0	4-14	
4832	월명동	14	5	대	122.0	122.0	월명동 108	
4833	월명동	14	6	대	367.0	367.0	전라북도 군산시 신흥동 65-13	
4834	월명동	14	7	대	116.0	116.0	월명동 107-1	
4835	월명동	14	8	대	444.0	444.0	군산시 금동 5-10	
4836	월명동	14	10	대	119.0	119.0	서울시 동대문구 회기동65-17	
4837	월명동	14	12	대	122.0	122.0	12-14	
4838	월명동	14	13	대	79.0	79.0	12-14	
4839	월명동	14	14	대	512.0	512.0	군산시 월명동 13-6	
4840	월명동	14	15	대	112.0	112.0	13-16	
4841	월명동	14	16	대	129.0	129.0	12-6	
4842	월명동	14	17	대	18.0	18.0	14-16	
4843	월명동	14	18	도	434.0	434.0		
4844	월명동	14	19	대	55.0	55.0	12-22	
4845	월명동	14	20	대	47.0	47.0	전라북도 군산시 월명동 28-9	
4846	월명동	14	21	대	50.0	50.0	월명동 107	
4847	월명동	14	22	대	44.0	44.0	경기도 부천시 원미구 원미동 114-1 원미동풍림아파트 105동 1702호	
4848	월명동	14	23	도	18.0	18.0	금동 12	
4849	월명동	14	24	대	13.0	13.0	4-14	
4850	월명동	14	25	대	109.0	109.0	월명동 107-1	
4851	월명동	14	32	대	22.0	22.0		
4852	월명동	14	34	대	17.0	17.0		
4853	월명동	14	35	대	14.0	14.0		
4854	월명동	15	1	대	5,695.0	5,695.0		
4855	월명동	15	2	도	728.0	728.0		
4856	월명동	15	3	공장	7.0	7.0		
4857	월명동	15	4	공장	3.0	3.0		
4858	월명동	16	1	대	129.0	129.0		
4859	월명동	16	2	대	122.0	122.0		
4860	월명동	16	3	대	212.0	212.0	군산시월명동 16-3	
4861	월명동	16	4	대	186.0	186.0		
4862	월명동	16	5	대	258.0	258.0	5-16	
4863	월명동	16	6	대	93.0	93.0		
4864	월명동	16	7	대	146.0	146.0		
4865	월명동	16	8	대	185.0	185.0		
4866	월명동	16	9	대	159.0	159.0		
4867	월명동	16	10	대	159.0	159.0		
4868	월명동	16	11	중	1,153.0	1,153.0	전주시 완산구 남노송동 78-3	
4869	월명동	16	12	대	76.0	76.0		
4870	월명동	16	13	대	65.0	65.0		
4871	월명동	16	14	대	198.0	198.0	문화동26삼성아파트6동1002호	

순번	행정동	지번		지목	지적면적(m ²)	편입면적(m ²)	소유자주소	비고
		본번	부번					
4872	월명동	16	15	대	198.0	198.0		
4873	월명동	16	16	대	126.0	126.0		
4874	월명동	16	17	대	255.0	255.0		
4875	월명동	16	18	대	159.0	159.0		
4876	월명동	16	19	대	69.0	69.0		
4877	월명동	16	20	대	63.0	63.0		
4878	월명동	16	21	대	60.0	60.0		
4879	월명동	16	22	대	79.0	79.0		
4880	월명동	16	23	대	129.0	129.0		
4881	월명동	16	24	대	13.0	13.0		
4882	월명동	16	25	도	950.0	950.0		
4883	월명동	17	1	대	245.0	245.0	신창동41-25	
4884	월명동	17	2	대	218.0	218.0	8-9	
4885	월명동	17	3	대	136.0	136.0	금광동 162	
4886	월명동	17	4	대	76.0	76.0		
4887	월명동	17	5	대	155.0	155.0		
4888	월명동	17	6	대	145.0	145.0	전라북도 군산시 소룡동 1349 금강골드빌아파트 101동 405호	
4889	월명동	17	7	대	150.0	150.0	7-17	
4890	월명동	17	8	대	80.0	80.0		
4891	월명동	17	11	대	228.0	228.0	경기도 용인시 수지구 상현동 30 성원아파트 119-503	
4892	월명동	17	12	대	162.0	162.0	서울특별시 영등포구 대림동 976-20	
4893	월명동	17	13	대	109.0	109.0	신흥동 63-9	
4894	월명동	17	14	대	79.0	79.0		
4895	월명동	17	15	대	79.0	79.0		
4896	월명동	17	16	대	53.0	53.0	군산시 미룡동 896-1 미룡주공아파트 201동 904호	
4897	월명동	17	17	대	107.0	107.0	전라북도 군산시 수송동 69-2 현대아파트 105동 1506호	
4898	월명동	17	18	도	50.0	50.0		
4899	월명동	17	19	도	104.0	104.0		
4900	월명동	17	20	대	73.0	73.0	월명동 102-92	
4901	월명동	17	21	대	86.0	86.0	월명동 17-21	
4902	월명동	17	22	대	36.0	36.0	17-22	
4903	월명동	17	23	대	40.0	40.0	전라북도 군산시 옥서면 옥봉리 302	
4904	월명동	17	24	대	60.0	60.0		
4905	월명동	17	25	대	43.0	43.0		
4906	월명동	17	27	대	96.0	96.0	17-27	
4907	월명동	17	28	도	534.0	534.0		
4908	월명동	17	35	대	81.0	81.0	6-19	
4909	월명동	17	36	대	273.0	273.0	익산시 함열읍 와리282-3	
4910	월명동	17	37	대	293.0	293.0	17-37	
4911	월명동	17	38	대	69.0	69.0	17-38	
4912	월명동	17	39	대	96.0	96.0	군산시 월명동 23-1 다원클래시움아파트 203동 701호	
4913	월명동	17	40	대	215.0	215.0	월명동 17-40	
4914	월명동	17	41	대	202.0	202.0	전라북도 군산시 삼학동 881-45	
4915	월명동	17	42	대	126.0	126.0	군산시 월명동 17-42	
4916	월명동	17	43	대	73.0	73.0	신창동 49-25	
4917	월명동	17	44	대	112.0	112.0	17-44	
4918	월명동	17	45	도	86.0	86.0		
4919	월명동	17	46	대	56.0	56.0		
4920	월명동	17	48	대	41.0	41.0		

순번	행정동	지번		지목	지적면적(㎡)	편입면적(㎡)	소유자주소	비고
		본번	부번					
4921	월명동	17	49	도	3.0	3.0		
4922	월명동	17	51	대	10.0	10.0		
4923	월명동	17	53	대	198.0	198.0	전라북도 군산시 월명동 17-53	
4924	월명동	17	54	대	15.0	15.0		
4925	월명동	17	55	도	2.0	2.0		
4926	월명동	17	57	도	25.0	25.0		
4927	월명동	17	58	도	23.0	23.0	7-17	
4928	월명동	17	59	도	9.0	9.0	7-17	
4929	월명동	17	60	도	26.0	26.0	신창동41-25	
4930	월명동	17	61	대	5.0	5.0	전라북도 군산시 수송동 69-2 현대아파트 105동 1506호	
4931	월명동	18	1	대	315.0	315.0	금암동 1-2	
4932	월명동	18	4	대	109.0	109.0	4-18	
4933	월명동	18	5	대	106.0	106.0	월명동18-5	
4934	월명동	18	6	대	63.0	63.0	정주시 연지동 28-16	
4935	월명동	18	7	대	149.0	149.0	7-18	
4936	월명동	18	8	대	76.0	76.0	8-18	
4937	월명동	18	9	대	424.0	424.0	서울시 서초구 잠원동70신반포4차아파트208동 1108호	
4938	월명동	18	14	대	271.0	271.0		
4939	월명동	18	15	대	234.0	234.0		
4940	월명동	18	16	대	86.0	86.0		
4941	월명동	18	17	대	51.0	51.0	전라북도 군산시 서수면 서수리 248-10	
4942	월명동	18	18	대	72.0	72.0	경장동 514-22	
4943	월명동	18	19	도	729.0	729.0		
4944	월명동	18	20	대	35.0	35.0	산북동 3616 부향하나로1차아파트 1204호	
4945	월명동	18	22	대	1.0	1.0		
4946	월명동	18	23	대	72.0	72.0	산북동 3616 부향하나로1차아파트 1204호	
4947	월명동	18	24	대	79.0	79.0	나운동155-9현대백조아파트102동805호	
4948	월명동	18	25	대	36.0	36.0	산북동 3616 부향하나로1차아파트 1204호	
4949	월명동	18	26	대	13.0	13.0	금암동 1-2	
4950	월명동	18	27	대	33.0	33.0	경장동 514-22	
4951	월명동	18	33	대	11.0	11.0		
4952	월명동	19	1	대	126.0	126.0	경암동651-9	
4953	월명동	19	2	대	89.0	89.0	충청남도 서천군 마서면 송내리 308-7	
4954	월명동	19	3	대	228.0	228.0	충남 서천군 마서면 송내리 308-7	
4955	월명동	19	4	대	291.0	291.0	4-19	
4956	월명동	19	5	대	439.0	439.0	서울시 서초구 방배동 1038 대우효령아파트 103동 904호	
4957	월명동	19	6	대	665.0	665.0	서울특별시 성북구 정릉동 239 정릉풍림아이원아파트 121-1401	
4958	월명동	19	7	대	202.0	202.0	서울시 강서구 방화동 217-47	
4959	월명동	19	8	대	53.0	53.0	서울시 강서구 방화동 217-47	
4960	월명동	19	9	대	185.0	185.0	옥도면 관리도리9-2	
4961	월명동	19	10	대	109.0	109.0	옥구군 성산면 둔덕리 128	
4962	월명동	19	11	대	79.0	79.0	11-19	
4963	월명동	19	12	대	208.0	208.0	문화동782-2	
4964	월명동	19	13	대	155.0	155.0	서울 성북구 석관동 259-8	
4965	월명동	19	14	대	20.0	20.0	문화동782-2	
4966	월명동	19	15	대	7.0	7.0	옥구군 성산면 둔덕리 128	

순번	행정동	지번		지목	지적면적(㎡)	편입면적(㎡)	소유자주소	비고
		본번	부번					
4967	월명동	20	1	대	79.0	79.0	전라북도 군산시 소룡동 1010 정원상떼빌아파트 106동 404호	
4968	월명동	20	2	대	132.0	132.0	2-20	
4969	월명동	20	3	대	119.0	119.0	옥구군회현면증석리224	
4970	월명동	20	4	대	79.0	79.0		
4971	월명동	20	5	대	112.0	112.0	5-20	
4972	월명동	20	6	대	130.0	130.0	6-20	
4973	월명동	20	7	대	106.0	106.0	월명동 137-36	
4974	월명동	20	8	대	118.0	118.0	군산시 삼학동 811-1 대우아파트 101동 202호	
4975	월명동	20	9	대	116.0	116.0	서울 양천구 목동 538-21	
4976	월명동	20	10	대	26.0	26.0	10-20	
4977	월명동	20	11	대	36.0	36.0	11-20	
4978	월명동	20	12	대	30.0	30.0	10-12	
4979	월명동	20	13	대	96.0	96.0	전라북도 군산시 송풍동 915-6	
4980	월명동	20	14	대	136.0	136.0	20-14	
4981	월명동	20	15	대	30.0	30.0	전라북도 군산시 송풍동 915-6	
4982	월명동	20	16	대	69.0	69.0		
4983	월명동	20	17	대	10.0	10.0	군산시 월명동 10-12	
4984	월명동	20	18	대	13.0	13.0	금광동 159	
4985	월명동	20	19	대	3.0	3.0		
4986	월명동	20	20	대	23.0	23.0		
4987	월명동	20	21	대	30.0	30.0		
4988	월명동	20	25	대	13.0	13.0		
4989	월명동	20	26	대	10.0	10.0		
4990	월명동	20	27	대	3.0	3.0		
4991	월명동	21	1	대	145.0	145.0	3-21	
4992	월명동	21	2	대	96.0	96.0	3-21	
4993	월명동	21	3	대	664.0	664.0	3-21	
4994	월명동	21	4	대	714.0	714.0	군산시 월명동 21-4	
4995	월명동	21	7	대	66.0	66.0	9-21	
4996	월명동	21	8	대	60.0	60.0	9-21	
4997	월명동	21	9	대	529.0	529.0	군산시 월명동 21-3	
4998	월명동	21	10	대	526.0	526.0	3-21	
4999	월명동	21	11	대	182.0	182.0	월명동 133-97	
5000	월명동	21	12	대	116.0	116.0	12-21	
5001	월명동	21	13	대	248.0	248.0	21-13	
5002	월명동	21	14	임야	212.0	212.0	충청북도 음성군 원남면 하당리 387-2	
5003	월명동	21	15	임야	1,587.0	1,587.0	충청북도 음성군 원남면 하당리 387-2	
5004	월명동	21	16	대	2,337.0	2,337.0		
5005	월명동	21	17	임야	69.0	69.0		
5006	월명동	21	18	임야	43.0	43.0		
5007	월명동	21	19	전	562.0	562.0		
5008	월명동	21	21	도	79.0	79.0	대전광역시 유성구 용산동 666 대덕테크노밸리12단지아파트 1211동 401호	
5009	월명동	21	22	대	17.0	17.0	전라북도 군산시 월명동 21-3	
5010	월명동	22	1	공장	408.0	408.0	전라북도 군산시 경암동 641-30	
5011	월명동	22	2	대	1,023.0	1,023.0	충남 서천군 서천읍 사곡리 117-3 정원아파트	

순번	행정동	지번		지목	지적면적(㎡)	편입면적(㎡)	소유자주소	비고
		본번	부번					
							101동 203호	
5012	월명동	22	3	대	254.0	254.0	인천 연수구 송도동 3-44 송도해모로아파트 110-1802	
5013	월명동	22	4	대	76.0	76.0	전라북도 군산시 월명동 7-3 다원파크빌 101-1106	
5014	월명동	22	5	대	76.0	76.0	5-22	
5015	월명동	22	6	대	53.0	53.0	6-22	
5016	월명동	22	7	대	79.0	79.0	전라북도 군산시 월명동 22-14	
5017	월명동	22	8	대	30.0	30.0	전라북도 군산시 월명동 22-14	
5018	월명동	22	9	대	24.0	24.0	전라북도 군산시 월명동 22-14	
5019	월명동	22	10	대	56.0	56.0	군산시 월명동 22-10	
5020	월명동	22	11	대	26.0	26.0		
5021	월명동	22	12	대	96.0	96.0	영동 27	
5022	월명동	22	13	대	86.0	86.0	22-13	
5023	월명동	22	14	대	106.0	106.0	22-14	
5024	월명동	22	15	대	112.0	112.0	22-15	
5025	월명동	22	16	대	261.0	261.0	군산시 송창동 18-19	
5026	월명동	22	17	대	188.0	188.0	산북동 3542 산북주공아파트 105동 206호	
5027	월명동	22	18	대	225.0	225.0	월명동 133	
5028	월명동	22	19	대	337.0	337.0	금동26-2 한신아파트 311호	
5029	월명동	22	20	대	202.0	202.0	송창동 24	
5030	월명동	22	21	대	439.0	439.0	군산시 월명동 22-21	
5031	월명동	22	22	대	314.0	314.0	전라북도 군산시 신영동 13-20	
5032	월명동	22	23	임야	448.0	448.0		
5033	월명동	22	24	중	748.0	748.0	이리시 신용동 344-2	
5034	월명동	22	25	대	150.0	150.0		
5035	월명동	22	26	대	270.0	270.0	군산시 월명동 22-26	
5036	월명동	22	27	대	116.0	116.0	22-27	
5037	월명동	22	28	대	188.0	188.0	22-28	
5038	월명동	22	29	대	205.0	205.0	22-29	
5039	월명동	22	30	대	221.0	221.0	전라북도 군산시 내초동 60	
5040	월명동	22	31	대	208.0	208.0	서울시 강남구 개포동 649 경남아파트 9동 606호	
5041	월명동	22	32	대	274.0	274.0	옥구군 옥도면 관리도리 75	
5042	월명동	22	35	도	13.0	13.0		
5043	월명동	22	36	대	4.0	4.0	전라북도 군산시 월명동 22-14	
5044	월명동	22	37	대	23.0	23.0	전라북도 군산시 월명동 22-14	
5045	월명동	22	38	대	13.0	13.0	인천 연수구 송도동 3-44 송도해모로아파트 110-1802	
5046	월명동	22	40	대	17.0	17.0	신풍동886-1 신풍동부향하나로아파트 502호	
5047	월명동	22	41	대	33.0	33.0	중앙로1가4-6	
5048	월명동	22	42	대	17.0	17.0	군산시 월명동 22-19	
5049	월명동	22	43	도	31.0	31.0	22-28	
5050	월명동	22	45	대	129.0	129.0	경기도 부천시 원미구 심곡동 403-15. 2층	
5051	월명동	22	46	대	172.0	172.0	전라북도 군산시 오룡동 846-86	
5052	월명동	22	48	도	37.0	37.0		
5053	월명동	22	49	임야	191.0	191.0		
5054	월명동	22	50	대	105.0	105.0	이리시 신용동 344-2	
5055	월명동	22	52	도	3.0	3.0		
5056	월명동	22	53	대	10.0	10.0	인천 연수구 송도동 3-44 송도해모로아파트	

순번	행정동	지번		지목	지적면적(m ²)	편입면적(m ²)	소유자주소	비고
		본번	부번					
							110-1802	
5057	월명동	23	1	대	15,290.0	15,290.0		
5058	월명동	23	5	대	109.0	109.0		
5059	월명동	23	10	도	131.0	131.0	임피면 월하리 727	
5060	월명동	23	11	대	217.0	217.0		
5061	월명동	23	12	대	17.0	17.0		
5062	월명동	23	13	대	135.0	135.0		
5063	월명동	23	14	대	49.0	49.0		
5064	월명동	24	1	주	440.0	440.0		
5065	월명동	24	6	대	17.0	17.0		
5066	월명동	24	7	대	60.0	60.0	충남 당진군 신평면 거산리186단일아파트 나동103호	
5067	월명동	24	8	대	109.0	109.0	8-24	
5068	월명동	24	9	대	152.0	152.0		
5069	월명동	24	10	대	185.0	185.0		
5070	월명동	24	11	대	1,571.0	1,571.0		
5071	월명동	24	12	대	159.0	159.0	구암동422	
5072	월명동	24	13	대	159.0	159.0	동홍남동107-38	
5073	월명동	24	17	대	10.0	10.0	85-24	
5074	월명동	24	21	대	9.0	9.0		
5075	월명동	24	22	대	10.0	10.0	8-24	
5076	월명동	25	3	대	406.0	406.0	3-25	
5077	월명동	25	4	대	46.0	46.0		
5078	월명동	25	5	대	33.0	33.0		
5079	월명동	25	7	대	269.0	269.0	7-25	
5080	월명동	25	8	대	56.0	56.0		
5081	월명동	25	9	대	116.0	116.0		
5082	월명동	25	10	도	72.0	72.0		
5083	월명동	26	1	대	17.0	17.0	전라북도 군산시 월명동 28-13	
5084	월명동	26	2	도	1,143.0	1,143.0		
5085	월명동	26	4	대	123.0	123.0		
5086	월명동	26	5	대	463.0	463.0		
5087	월명동	26	6	대	273.0	273.0	전라북도 군산시 신흥동 26-112	
5088	월명동	26	7	대	136.0	136.0	군산시 월명동 26-7	
5089	월명동	26	8	대	136.0	136.0	전라북도 군산시 사정동 347-3	
5090	월명동	26	9	대	36.0	36.0	전라북도 군산시 소룡동 1024-27	
5091	월명동	26	10	대	380.0	380.0	구암동 65 현대아파트 111동 202호	
5092	월명동	26	11	대	288.0	288.0	임피면 월하리645	
5093	월명동	26	12	대	370.0	370.0	군산시 월명동 26-12	
5094	월명동	26	13	대	305.0	305.0	군산시 월명동 28-13	
5095	월명동	26	14	대	116.0	116.0	군산시 월명동 26-12	
5096	월명동	26	15	대	167.0	167.0	전라북도 군산시 신흥동 26-112	
5097	월명동	27	1	대	126.0	126.0	1-27	
5098	월명동	27	2	대	195.0	195.0	2-27	
5099	월명동	27	3	대	56.0	56.0	3-27	
5100	월명동	27	4	대	89.0	89.0	월명동 108	
5101	월명동	27	5	대	102.0	102.0	미원동 293	
5102	월명동	27	6	대	50.0	50.0		
5103	월명동	27	7	대	122.0	122.0	충남 연기군 조치원읍 신안리 244-1 조형아파트 104동 306호	

순번	행정동	지번		지목	지적면적(m ²)	편입면적(m ²)	소유자주소	비고
		본번	부번					
5104	월명동	27	8	대	112.0	112.0	전라북도 군산시 삼학동 265-63	
5105	월명동	27	9	도	3.0	3.0		
5106	월명동	27	10	도	33.0	33.0		
5107	월명동	27	11	대	10.0	10.0		
5108	월명동	27	12	대	20.0	20.0		
5109	월명동	27	13	대	3.0	3.0		
5110	월명동	28	1	구	232.0	232.0		
5111	월명동	28	3	대	381.0	381.0	개정면 아동리379	
5112	월명동	28	4	대	38.0	38.0	오룡동 939-13	
5113	월명동	28	5	대	314.0	314.0	37-1	
5114	월명동	28	6	대	245.0	245.0	서울 서대문구 홍은동 191-17	
5115	월명동	28	7	대	145.0	145.0	월명동 108-33	
5116	월명동	28	8	대	123.0	123.0		
5117	월명동	28	9	대	129.0	129.0	104	
5118	월명동	28	10	대	132.0	132.0	10-28	
5119	월명동	28	11	대	63.0	63.0	문화동900-19	
5120	월명동	28	12	대	56.0	56.0	12-28	
5121	월명동	28	13	대	86.0	86.0	28-13	
5122	월명동	28	15	대	113.0	113.0	군산시 월명동 28-15	
5123	월명동	28	16	대	23.0	23.0	28-14	
5124	월명동	28	17	대	23.0	23.0		
5125	월명동	28	18	대	83.0	83.0	나운동 786-1 명성타운 나동 509호	
5126	월명동	28	19	대	83.0	83.0	서울시 강남구 논현동 105 동현아파트 4-1405	
5127	월명동	28	20	대	83.0	83.0	28-20	
5128	월명동	28	21	대	56.0	56.0		
5129	월명동	28	22	대	132.0	132.0	익산시 모현동1가677-23차현대아파트301동204호	
5130	월명동	28	24	대	76.0	76.0	금광동 172 삼성아파트 6동 1201호	
5131	월명동	28	25	대	76.0	76.0	삼학동 881-14	
5132	월명동	28	26	대	298.0	298.0	28-26	
5133	월명동	28	27	대	172.0	172.0	28-27	
5134	월명동	28	28	대	17.0	17.0	37-1	
5135	월명동	28	29	대	26.0	26.0	28-14	
5136	월명동	28	30	도	8.0	8.0		
5137	월명동	28	31	대	6.0	6.0		
5138	월명동	29	2	대	2,235.0	2,235.0	임피면 월하리 727	
5139	월명동	29	5	대	56.0	56.0	5-29	
5140	월명동	29	6	전	33.0	33.0		
5141	월명동	29	7	전	103.0	103.0	전라북도 군산시 나운동 156-2 신일아파트 101동 306호	
5142	월명동	29	8	대	245.0	245.0		
5143	월명동	29	9	대	94.0	94.0	9-29	
5144	월명동	29	10	도	64.0	64.0		
5145	월명동	29	11	도	198.0	198.0	임피면 월하리 727	
5146	월명동	29	12	대	101.0	101.0		
5147	월명동	29	13	대	76.0	76.0	9-29	
5148	월명동	29	14	대	131.0	131.0		
5149	월명동	29	15	대	53.0	53.0	29-15	
5150	월명동	29	16	대	47.0	47.0	9-29	
5151	월명동	29	17	도	216.0	216.0	9-29	
5152	월명동	29	18	대	88.0	88.0		
5153	월명동	29	19	대	85.0	85.0	군산시 송창동 25	

순번	행정동	지번		지목	지적면적(㎡)	편입면적(㎡)	소유자주소	비고
		본번	부번					
5154	월명동	29	20	대	52.0	52.0	인천광역시 남동구 만수동 905 효성상아맨션 6-1006	
5155	월명동	29	21	대	49.0	49.0		
5156	월명동	29	22	대	55.0	55.0	나운동 45 주공영구임대아파트 405동 1409호	
5157	월명동	29	23	대	57.0	57.0		
5158	월명동	29	24	대	42.0	42.0		
5159	월명동	29	25	대	41.0	41.0	30-13	
5160	월명동	29	26	대	63.0	63.0	5-29	
5161	월명동	29	30	대	65.0	65.0		
5162	월명동	29	31	대	10.0	10.0		
5163	월명동	29	32	대	10.0	10.0	9-29	
5164	월명동	29	33	도	46.0	46.0	7-29	
5165	월명동	29	34	대	38.0	38.0	9-29	
5166	월명동	29	35	대	53.0	53.0		
5167	월명동	29	36	대	57.0	57.0	소룡동 836 동아주택 나동 105호	
5168	월명동	29	37	대	46.0	46.0		
5169	월명동	29	38	도	97.0	97.0	7-29	
5170	월명동	29	39	대	63.0	63.0	군산시 월명동 29-39	
5171	월명동	29	40	대	56.0	56.0	9-29	
5172	월명동	29	41	대	69.0	69.0	9-29	
5173	월명동	29	42	대	106.0	106.0		
5174	월명동	29	43	도	62.0	62.0	7-29	
5175	월명동	29	48	대	113.0	113.0		
5176	월명동	29	51	대	47.0	47.0	9-29	
5177	월명동	29	52	대	48.0	48.0		
5178	월명동	30	1	대	691.0	691.0	전라북도 군산시 금동 60 그린금강맨션 202호	
5179	월명동	30	2	대	171.0	171.0	해망동998-3	
5180	월명동	30	3	대	76.0	76.0	월명동 120-9	
5181	월명동	30	4	대	93.0	93.0	전주시 서서학동 371-7	
5182	월명동	30	5	대	165.0	165.0	전라북도 군산시 월명동 30-2	
5183	월명동	30	6	대	229.0	229.0	6-30	
5184	월명동	30	7	대	175.0	175.0		
5185	월명동	30	8	대	155.0	155.0		
5186	월명동	30	9	대	185.0	185.0		
5187	월명동	30	10	대	155.0	155.0		
5188	월명동	30	11	대	129.0	129.0		
5189	월명동	30	12	대	155.0	155.0	신흥동 15-141	
5190	월명동	30	13	대	83.0	83.0	전라북도군산시미장동 55-5 미장코아루아파트 101동 806호	
5191	월명동	30	14	대	130.0	130.0	30-15	
5192	월명동	30	15	대	121.0	121.0		
5193	월명동	30	16	도	30.0	30.0	6-30	
5194	월명동	30	17	도	10.0	10.0	7-29	
5195	월명동	30	18	대	62.0	62.0		
5196	월명동	30	19	도	20.0	20.0	7-29	
5197	월명동	30	20	대	42.0	42.0	30-20	
5198	월명동	30	21	대	57.0	57.0	30-14	
5199	월명동	30	22	도	15.0	15.0	7-29	
5200	월명동	30	23	대	40.0	40.0		
5201	월명동	30	24	대	22.0	22.0	30-20	
5202	월명동	30	26	도	13.0	13.0	7-29	
5203	월명동	30	27	대	191.0	191.0		
5204	월명동	30	29	도	3.0	3.0	7-29	

순번	행정동	지번		지목	지적면적(㎡)	편입면적(㎡)	소유자주소	비고
		본번	부번					
5205	월명동	30	32	도	17.0	17.0	7-29	
5206	월명동	31	1	대	231.0	162.0	1-31	
5207	월명동	31	2	대	212.0	212.0		
5208	월명동	31	3	대	169.0	169.0	3-31	
5209	월명동	31	4	대	142.0	142.0		
5210	월명동	31	5	대	241.0	241.0		
5211	월명동	31	6	대	30.0	30.0	전라북도 군산시 월명동 12-10	
5212	월명동	31	7	대	30.0	30.0	소룡동 산127-1	
5213	월명동	31	8	대	30.0	30.0	8-31	
5214	월명동	31	9	대	99.0	99.0	31-9	
5215	월명동	31	10	대	99.0	99.0	군산시 옥구읍 어은리 607	
5216	월명동	31	11	대	288.0	288.0	대전광역시 동구 삼성동 278-1 삼성아파트 비동 402호	
5217	월명동	31	12	대	129.0	129.0	12-31	
5218	월명동	31	13	대	112.0	112.0	31-13	
5219	월명동	31	14	대	108.0	108.0	성남시 중원구 성남동 3063 보라빌라 102호	
5220	월명동	31	15	대	235.0	235.0	31-15	
5221	월명동	31	16	대	63.0	63.0		
5222	월명동	31	17	대	159.0	159.0	군산시 월명동 31-17	
5223	월명동	31	18	전	73.0	73.0		
5224	월명동	31	19	도	102.0	102.0		
5225	월명동	31	20	대	10.0	10.0	31-13	
5226	월명동	32	7	대	205.0	7.0		
5227	월명동	32	8	대	151.0	6.0	112-56	
5228	월명동	32	9	대	99.0	99.0		
5229	월명동	32	10	대	248.0	224.0		
5230	월명동	32	11	대	172.0	172.0		
5231	월명동	32	12	대	377.0	377.0	전라북도군산시월명동 32-12	
5232	월명동	32	13	대	66.0	66.0	전라북도 정읍시 고부면 신흥리 666	
5233	월명동	32	14	대	212.0	205.0		
5234	월명동	32	15	대	112.0	112.0	32-13	
5235	월명동	32	16	대	255.0	102.0	전주시 완산구 남노송동 175-35	
5236	월명동	32	17	대	76.0	58.0	월명동 112	
5237	월명동	32	18	대	66.0	7.0		
5238	월명동	32	20	대	53.0	10.0		
5239	월명동	32	32	도	102.0	12.0		
5240	월명동	32	33	대	60.0	60.0	군산시 월명동 32-14	
5241		32	34	대	20.0	20.0		
5242	월명동	37	1	학	24,766.0	13,126.0		
5243	월명동	37	3	학	407.0	407.0		
5244	월명동	37	9	도	605.0	605.0		
5245		38	3	도	2,522.0	2,522.0		
5246	월명동	38	5	도	116.0	116.0		
5247	월명동	38	7	도	13.0	13.0	7-4	
5248	월명동	38	8	도	20.0	20.0	7-4	
5249	월명동	38	9	도	3,319.0	3,319.0		
5250	월명동	38	11	도	6.0	6.0		
5251	월명동	38	12	도	26.0	26.0		
5252	월명동	38	13	대	3.0	3.0	경기도 수원시 팔달구 화서동 656 한진현대아파트 105동 1801호	
5253	월명동	38	17	도	575.0	575.0		

순번	행정동	지번		지목	지적면적(m ²)	편입면적(m ²)	소유자주소	비고
		본번	부번					
5254	월명동	38	18	도	85.0	85.0		
5255	월명동	38	19	도	179.0	179.0		
5256	월명동	38	20	도	299.0	299.0		
5257	월명동	38	22	도	5,008.0	5,008.0		
5258	월명동	38	23	도	668.0	668.0		
5259	월명동	38	24	도	390.0	390.0		
5260	월명동	38	25	도	559.0	559.0		
5261	월명동	38	26	도	248.0	248.0		
5262	월명동	38	28	도	2.0	2.0		
5263	월명동	38	30	도	17.0	17.0		
5264	월명동	38	31	도	436.0	436.0		
5265	월명동	38	32	도	69.0	69.0		
5266	월명동	38	33	도	23.0	23.0		
5267	월명동	38	34	대	63.0	63.0		
5268	월명동	38	35	대	26.0	26.0		
5269	월명동	38	36	대	17.0	17.0		
5270	월명동	38	37	대	13.0	13.0		
5271	월명동	38	38	도	18.0	18.0		
5272	월명동	38	39	도	23.0	23.0		
5273	월명동	38	40	대	10.0	10.0		
5274	월명동	38	41	대	10.0	10.0		
5275	월명동	38	42	대	376.0	376.0		
5276	월명동	38	43	대	50.0	50.0	월명동 104	
5277	월명동	38	44	도	26.0	26.0		
5278	월명동	38	45	도	96.0	96.0	장재동 145	
5279	월명동	38	46	도	53.0	53.0		
5280	월명동	38	47	도	589.0	589.0		
5281	월명동	38	49	도	36.0	36.0		
5282	월명동	38	51	임야	142.0	142.0		
5283	월명동	38	52	도	248.0	248.0		
5284	월명동	38	53	도	1,667.0	1,667.0		
5285	월명동	38	58	도	707.0	707.0		
5286	월명동	38	59	도	1,192.0	1,192.0		
5287	월명동	38	60	도	127.0	127.0		
5288	월명동	38	61	도	476.0	476.0		
5289	월명동	38	62	도	56.0	56.0		
5290	월명동	38	63	도	658.0	23.0		
5291	월명동	38	68	도	565.0	565.0		
5292	월명동	38	69	도	127.0	127.0		
5293	월명동	38	70	대	34.0	34.0	월명동 92	
5294	월명동	38	71	대	7.0	7.0	월명동 101-32	
5295	월명동	38	72	도	638.0	638.0		
5296	월명동	38	73	대	20.0	20.0		
5297	월명동	38	74	대	42.0	42.0		
5298	월명동	38	75	학	137.0	137.0		
5299	월명동	38	77	도	122.0	49.0		
5300	월명동	38	78	대	25.0	25.0		
5301	월명동	38	79	대	5.0	5.0		
5302	월명동	38	80	대	12.0	12.0		
5303	월명동	38	81	도	144.0	144.0		
5304	월명동	38	82	도	87.0	87.0		
5305	월명동	38	83	도	78.0	78.0		
5306	월명동	38	84	대	10.0	10.0		
5307	월명동	38	85	대	51.0	51.0		

순번	행정동	지번		지목	지적면적(㎡)	편입면적(㎡)	소유자주소	비고
		본번	부번					
5308	월명동	산19	2	임야	793.0	793.0		
5309	월명동	산19	3	임야	595.0	503.0		
5310	월명동	산19	4	임야	1,884.0	1,884.0	월명동 104	
5311	월명동	산19	6	임야	893.0	893.0		
5312	월명동	산19	7	도	1,289.0	1,289.0		
5313	월명동	산19	8	임야	16,860.0	13,813.0		
5314	월명동	산19	9	임야	298.0	298.0		
5315	월명동	산19	10	도	298.0	297.9		
5316	월명동	산19	11	임야	1,785.0	211.0		
5317	월명동	산19	12	임야	397.0	393.0		
5318	월명동	산19	13	도	397.0	33.0		
5319	월명동	산19	15	임야	298.0	298.0		
5320	월명동	산19	16	임야	1,983.0	1,983.0		
5321	월명동	산19	17	임야	893.0	893.0		
5322	월명동	산22	1	임야	1,289.0	1,289.0		
5323	월명동	산22	2	임야	1,983.0	1,983.0	서울시 중구 을지로6가 18-12	
5324	월명동	산22	3	도	893.0	893.0		
5325	월명동	산22	4	임야	1,785.0	1,785.0		
5326	월명동	산22	5	도	397.0	397.0		
5327	월명동	산22	6	임야	496.0	496.0		
5328	장미동	5	28	대	269.1	223.1	장미동 5-28	
5329	장미동	5	29	대	104.4	100.7	51-1	
5330	장미동	6	14	대	59.5	59.5	대전시 서구 괴정동62-14	
5331	장미동	6	15	대	49.6	49.6	군산시 미룡동 900-1 미룡(3)주공아파트 318동 1505호	
5332	장미동	6	16	대	86.0	34.4	대전시 서구 괴정동62-14	
5333	장미동	6	17	대	43.0	15.5	금광동172 삼성아파트6동409호	
5334	장미동	6	18	대	26.4	26.4	서울 강남구 논현동 190-14 대현빌라 202호	
5335	장미동	7	27	대	264.5	140.4	대전 서구 내동 220 롯데아파트 115동 1001호	
5336	장미동	7	28	대	89.3	47.8	대전 서구 내동 220 롯데아파트 115동 1001호	
5337	장미동	8	34	대	95.9	39.8	대전 서구 내동 220 롯데아파트 115동 1001호	
5338	장미동	9	20	대	88.3	3.1		
5339	장미동	10	37	학	4,896.1	235.0		
5340	장미동	22	1	도	46,324.5	650.0		
5341	장미동	64	11	대	267.1	267.1	금광동172 삼성아파트 1동601호	
5342	장미동	64	12	대	254.5	254.5	평화동 108-14	
5343	장미동	64	13	대	142.1	142.1	서울시 용산구 이촌동407 한가람아파트 216동502호	
5344	장미동	64	15	도	4.0	4.0		
5345	장미동	64	16	대	26.4	26.4	서울시 용산구 이촌동407 한가람아파트 216동502호	
5346	중앙로1가	6	2	대	132.3	1.6	군산시 중앙로 1가 98	
5347	중앙로1가	6	3	대	208.3	63.1	6-3	
5348	중앙로1가	6	5	대	69.4	69.0	1-14	
5349	중앙로1가	6	6	대	60.2	11.8	서울 강서구 화곡동 27-10 명신오피스텔 402호	
5350	중앙로1가	6	7	대	56.2	42.5	6-7	
5351	중앙로1가	6	8	대	237.3	237.3	6-5	
5352	중앙로1가	6	9	대	90.6	90.6	금암동1-17	
5353	중앙로1가	6	10	대	31.7	31.7	시흥시 정왕동 1878-5 동원아파트 107동 104호	
5354	중앙로1가	6	11	대	185.1	185.1	3-8	
5355	중앙로1가	6	12	대	429.7	429.7	6-12	

순번	행정동	지번		지목	지적면적(㎡)	편입면적(㎡)	소유자주소	비고
		본번	부번					
5356	중앙로1가	6	13	대	105.8	105.8	나운동 92 금호타운아파트 202동 704호	
5357	중앙로1가	6	14	대	13.2	13.2	신창동49-10	
5358	중앙로1가	6	15	도	62.8	62.8		
5359	중앙로1가	7	2	대	538.2	122.3	금동35-2	
5360	중앙로1가	7	3	대	793.4	377.5	서울특별시 양천구 신정동 1040-16	
5361	중앙로1가	7	4	대	137.9	34.2	서울특별시 송파구 방이동 89 올림픽선수,기자촌아파트 256동 303호	
5362	중앙로1가	8	1	대	1,266.1	1,266.1	서울 중구 을지로2가 36-1	
5363	중앙로1가	8	2	대	66.1	66.1	8-3	
5364	중앙로1가	8	3	대	66.1	66.1	8-3	
5365	중앙로1가	8	5	대	171.5	171.5	8-5	
5366	중앙로1가	8	6	대	119.0	119.0	군산시 나운동 345 롯데아파트 111동 405호	
5367	중앙로1가	8	7	대	201.6	201.6	중앙로1가8-7	
5368	중앙로1가	8	8	대	308.4	308.4	서울 강남구 압구정동 490 한양아파트 9동 711호	
5369	중앙로1가	8	9	대	119.0	119.0	전라북도 군산시 문화동 26 삼성아파트 6동 101호	
5370	중앙로1가	8	10	대	105.8	105.8	8-10	
5371	중앙로1가	8	11	대	306.8	306.8	군산시 옥서면 옥봉리 393	
5372	중앙로1가	8	12	대	125.6	125.6	군산시 옥서면 옥봉리 393	
5373	중앙로1가	8	13	대	33.1	33.1	이리시중앙로2가7대한연립202호	
5374	중앙로1가	8	14	대	198.4	198.4	이리시중앙동2가7대한연립202호	
5375	중앙로1가	8	15	대	33.1	33.1	중앙로1가8-3	
5376	중앙로1가	8	16	대	9.9	9.9	군산시 나운동 345 롯데아파트 111동 405호	
5377	중앙로1가	8	17	대	19.8	19.8	이리시 중앙동2가7대한연립202호	
5378	중앙로1가	8	18	대	19.8	19.8		
5379	중앙로1가	8	19	대	23.1	23.1		
5380	중앙로1가	9	1	대	102.5	38.6	인천광역시 부평구 부평동 70-125 동아아파트 37동 1206호	
5381	중앙로1가	9	2	대	48.3	0.1	인천광역시 부평구 부평동 70-125 동아아파트 37동 1206호	
5382	중앙로1가	9	3	대	69.4	61.7	군산시 경암동 648-13	
5383	중앙로1가	9	4	대	456.2	455.3	9-4	
5384	중앙로1가	9	6	대	290.9	290.9	군산시 경암동 648-13	
5385	중앙로1가	9	7	대	533.6	503.4	서울 용산구 이촌동 404 한가람아파트 201-1202	
5386	중앙로1가	9	8	대	89.3	89.3	인천광역시 부평구 부평동 70-125 동아아파트 37동 1206호	
5387	중앙로1가	9	9	대	69.4	69.4	인천광역시 부평구 부평동 70-125 동아아파트 37동 1206호	
5388	중앙로1가	10	1	대	314.0	314.0	전라북도 군산시 중앙로1가 10-1	
5389	중앙로1가	10	2	대	296.0	296.0	40818	
5390	중앙로1가	10	3	대	72.7	72.7	나운동345 롯데아파트 107동206호	
5391	중앙로1가	10	4	대	56.2	56.2	나운동345 롯데아파트 107동206호	
5392	중앙로1가	10	5	대	89.3	89.3	나운동345 롯데아파트 107동206호	
5393	중앙로1가	10	6	대	92.6	92.6	90'-5	

순번	행정동	지번		지목	지적면적(㎡)	편입면적(㎡)	소유자주소	비고
		본번	부번					
5394	중앙로1가	10	7	대	79.3	79.3	10-7	
5395	중앙로1가	10	8	대	66.1	66.1	90-5	
5396	중앙로1가	10	9	대	86.0	86.0	군산시 중앙로1가 10-10	
5397	중앙로1가	10	10	대	66.1	66.1	군산시 중앙로1가 10-10	
5398	중앙로1가	10	11	대	152.0	152.0	둔율동 147-10	
5399	중앙로1가	10	12	대	69.5	69.5	둔율동 147-10	
5400	중앙로1가	10	14	대	168.6	168.6	10-14	
5401	중앙로1가	10	15	대	132.6	132.6	10-2	
5402	중앙로1가	10	16	대	82.6	82.6	10-16	
5403	중앙로1가	10	17	대	82.3	82.3	중1동 91	
5404	중앙로1가	10	18	대	33.1	33.1	나운동109-6나운4차현대아파트405동903호	
5405	중앙로1가	10	19	대	132.2	132.2	10-19	
5406	중앙로1가	10	20	대	40.0	40.0	나운동109-6나운4차현대아파트405동903호	
5407	중앙로1가	10	21	대	62.8	62.8	10-21	
5408	중앙로1가	10	22	대	66.1	66.1	91-11	
5409	중앙로1가	10	23	대	69.4	69.4	10-23	
5410	중앙로1가	10	24	대	125.6	125.6	산북동3554-1	
5411	중앙로1가	10	25	대	62.8	62.8	중앙로1가5-5	
5412	중앙로1가	10	26	대	56.2	56.2	전라북도 군산시 임피면 보석리 286	
5413	중앙로1가	10	27	대	54.5	54.5	중앙로2가139	
5414	중앙로1가	10	28	대	54.6	54.6	산북동3554-1	
5415	중앙로1가	10	29	대	125.6	125.6	산북동3554-1	
5416	중앙로1가	10	30	대	115.7	115.7	서울특별시 도봉구 방학동 508 우성2차아파트 105-1007	
5417	중앙로1가	10	31	대	205.0	205.0	충남 부여군 홍산면 남촌리 180-1	
5418	중앙로1가	10	32	대	29.8	29.8		
5419	중앙로1가	10	33	대	16.5	16.5	산북동3554-1	
5420	중앙로1가	10	34	도	11.4	11.4	10-2	
5421	중앙로1가	10	35	도	18.0	18.0	나운동109-6나운4차현대아파트405동903호	
5422	중앙로1가	10	36	대	66.1	66.1	전라북도 군산시 중앙로1가 10-36	
5423	중앙로1가	10	37	대	30.6	30.6		
5424	중앙로1가	10	38	도	12.7	12.7		
5425	중앙로1가	10	39	대	75.7	75.7	군산시 중앙로 1가 10-39	
5426	중앙로1가	10	40	도	8.1	8.1	나운동109-6나운4차현대아파트405동903호	
5427	중앙로1가	11	1	대	4,373.2	1,763.6		
5428	중앙로1가	11	5	대	98.3	54.8		
5429	중앙로1가	11	6	대	14.4	14.4		
5430	중앙로1가	12	1	대	294.2	294.2	12-15	
5431	중앙로1가	12	2	대	453.8	453.8	12-2	
5432	중앙로1가	12	3	대	171.9	171.9	중앙로1가12-2	
5433	중앙로1가	12	4	대	189.5	189.5	5-15	
5434	중앙로1가	12	5	대	252.2	252.2	12-5	
5435	중앙로1가	12	6	대	337.2	337.2	서울특별시 은평구 갈현동 539 한솔아파트 101-706	
5436	중앙로1가	12	7	대	472.7	472.7	신창동 33-2	
5437	중앙로1가	12	8	대	39.7	39.7	12-10	
5438	중앙로1가	12	9	대	46.3	46.3	오룡동940-7	
5439	중앙로1가	12	10	대	66.1	66.1	12-10	
5440	중앙로1가	12	11	대	105.8	105.8	군산시 문화동 893-42	
5441	중앙로1가	12	12	대	89.3	89.3	오룡동940-7	
5442	중앙로1가	12	13	대	102.5	102.5	40557	

순번	행정동	지번		지목	지적면적(㎡)	편입면적(㎡)	소유자주소	비고
		본번	부번					
5443	중앙로1가	12	14	대	145.5	145.5	월명동4-1	
5444	중앙로1가	12	15	대	207.4	207.4	12-15	
5445	중앙로1가	12	16	대	19.8	19.8	오룡동940-7	
5446	중앙로1가	12	17	대	43.0	43.0	12-7	
5447	중앙로1가	13	1	학	6,747.2	2,046.3		
5448	중앙로1가	14	1	대	536.1	536.1	서울시 성북구 성북동281-7	
5449	중앙로1가	14	2	대	766.9	766.9	서울시 중구 충정로1가 75	
5450	중앙로1가	14	3	대	125.6	125.6	서울시 강남구 일원동664-5	
5451	중앙로1가	14	4	대	148.7	148.7	4-14	
5452	중앙로1가	14	5	대	158.7	158.7	전라북도 군산시 나운동 155-7 우성아파트 103동 502호	
5453	중앙로1가	14	6	대	417.1	417.1	6-14	
5454	중앙로1가	14	7	대	99.2	99.2	김제시 요촌동205	
5455	중앙로1가	14	8	대	69.4	69.4	군산시 월명동 23-1 다원클래시움아파트 203동 301호	
5456	중앙로1가	14	9	대	337.2	337.2	나운동345롯데아파트103동206호	
5457	중앙로1가	14	10	대	218.2	218.2	10-14	
5458	중앙로1가	14	12	대	1,540.9	1,540.9	서울 종로구 종로1가1	
5459	중앙로1가	14	13	대	81.3	81.3	신풍동 892-8 월명아파트 에이취동 302호	
5460	중앙로1가	14	14	대	12.5	12.5	서울시 성북구 성북동281-7	
5461	중앙로1가	14	16	도	12.6	12.6		
5462	중앙로1가	14	17	대	105.8	105.8	나운동345롯데아파트103동206호	
5463	중앙로1가	14	18	대	6.6	6.6		
5464	중앙로1가	14	19	대	9.9	9.9	문화동 26 삼성아파트 8동 404호	
5465	중앙로1가	14	20	대	3.3	3.3		
5466	중앙로1가	15	1	대	149.2	149.2	전라북도 전주시 덕진구 송천동2가 285 현대3차아파트 301동 1004호	
5467	중앙로1가	15	2	대	148.8	148.8	2-15	
5468	중앙로1가	15	3	대	148.8	148.8	전라북도 군산시 내흥동 329-8	
5469	중앙로1가	15	4	대	148.8	148.8	군산시 중앙로1가 15-4	
5470	중앙로1가	15	5	대	148.8	148.8	옥구군임피면술산리304-3	
5471	중앙로1가	15	6	대	148.8	148.8	서울특별시 서초구 반포동 32-5 한양아파트 6동 208호	
5472	중앙로1가	15	7	대	86.0	86.0	나운동100-11롯데3차아파트207동801호	
5473	중앙로1가	15	8	대	105.8	105.8	전라북도 군산시 나운동 1255-8 현대아파트 101-104	
5474	중앙로1가	15	9	대	89.3	89.3	금광동172삼성아파트7동1111호	
5475	중앙로1가	15	10	대	148.8	148.8	군산시 나운동 401 삼성아파트 103동 2002호	
5476	중앙로1가	15	11	대	244.6	244.6	11-15	
5477	중앙로1가	15	12	대	125.0	125.0	전라북도 군산시 나운동 836-1	
5478	중앙로1가	15	13	대	390.1	390.1	전라북도 군산시 중앙로1가 15-13	
5479	중앙로1가	15	14	대	218.2	218.2	전라북도 군산시 사정동 421 금호타운아파트 101동 505호	
5480	중앙로1가	15	15	대	162.0	162.0	전라북도 군산시 옥도면 선유도리 287	
5481	중앙로1가	15	16	대	109.1	109.1	전라북도 군산시 옥도면 선유도리 287	
5482	중앙로1가	15	17	대	671.1	576.7		
5483	중앙로1가	15	18	대	165.3	165.3	영동9-3	

순번	행정동	지번		지목	지적면적(㎡)	편입면적(㎡)	소유자주소	비고
		본번	부번					
5484	중앙로1가	15	19	대	366.9	366.9	신창동 26-4	
5485	중앙로1가	15	20	대	165.3	165.3	명산동 13-11	
5486	중앙로1가	15	21	대	145.5	145.5	군산시 미룡동 900-1 미룡(3)주공아파트 318동 1505호	
5487	중앙로1가	15	22	대	231.4	231.4	서울 강남구 논현동 190-14 대현빌라 202호	
5488	중앙로1가	15	24	대	174.7	174.7	전라북도 군산시 나운동 836-1	
5489	중앙로1가	15	25	대	146.1	146.1	15-25	
5490	중앙로1가	15	26	대	182.3	182.3	15-25	
5491	중앙로1가	16	1	대	1,123.9	1,123.9		
5492	중앙로1가	16	2	대	76.0	76.0	전주시 우아동3가 743-148 우아아파트 110동 207호	
5493	중앙로1가	16	3	대	148.8	148.8	전주시 덕진동1가 1314-154 거성아파트 나동 203호	
5494	중앙로1가	16	4	대	211.6	211.6	서울특별시 용산구 한남동 775-2 힐탑트레저 2동 405호	
5495	중앙로1가	16	5	대	376.9	376.9	전라북도 군산시 금광동 172 삼성아파트 7동 708호	
5496	중앙로1가	16	6	대	406.6	406.6	평화동 102-4	
5497	중앙로1가	16	8	대	288.4	288.4	서울시 강동구 방이동 294 대림가락아파트 6동 206호	
5498	중앙로1가	16	10	대	13.2	13.2	전주시 우아동3가 743-148 우아아파트 110동 207호	
5499	중앙로1가	16	11	대	9.9	9.9		
5500	중앙로1가	16	14	도	3.3	3.3		
5501	중앙로1가	16	20	대	48.8	48.8		
5502	중앙로1가	16	21	대	3.3	3.3		
5503	중앙로1가	17	1	대	1,969.4	1,969.4		
5504	중앙로1가	17	3	도	32.4	32.4		
5505	중앙로1가	17	4	대	70.6	70.6		
5506	중앙로1가	18	1	대	1,748.4	1,748.4	경기도 성남시 분당구 정자동 206	
5507	중앙로1가	18	2	대	1.6	1.6	신풍동 892-8 월명아파트에이치동106호	
5508	중앙로1가	19	1	대	40.0	39.97	영동 1	
5509	중앙로1가	19	2	대	77.0	77.0	전주시 완산구 중노송동347	
5510	중앙로1가	19	3	대	108.8	108.8	나운동92 금호타운아파트 201동702호	
5511	중앙로1가	19	4	대	83.6	83.6	4-19	
5512	중앙로1가	19	5	대	113.4	113.4	전라북도 군산시 영동 21-3	
5513	중앙로1가	19	6	대	48.3	48.3	대야면 지경리 731-13	
5514	중앙로1가	19	8	대	7.6	7.6	신흥동 53-9	
5515	중앙로1가	20	1	대	536.2	536.2	서울 영등포구 여의도동45-21알리안츠타워	
5516	중앙로1가	20	2	대	1,492.0	1,492.0	서울 중구 태평로2가 120	
5517	중앙로1가	20	3	대	107.2	107.2	전남 곡성군 죽곡면 하한리 621	
5518	중앙로1가	20	4	대	84.6	84.6	4-20	
5519	중앙로1가	20	5	대	49.6	49.6	5-20	
5520	중앙로1가	20	6	대	49.6	49.6	개북동 9-4	
5521	중앙로1가	20	7	대	62.8	62.8	7-20	
5522	중앙로1가	20	9	대	189.4	189.4	10-20	
5523	중앙로1가	20	10	대	248.3	248.3	10-20	
5524	중앙로1가	20	11	대	307.8	307.8	신흥동 57-9	
5525	중앙로1가	20	12	대	56.2	56.2	군산시 중앙로1가 20-12	
5526	중앙로1가	20	13	대	110.5	110.5	20-13	
5527	중앙로1가	20	14	대	27.4	27.4	신흥동 57-9	
5528	중앙로1가	20	15	도	34.3	34.3		

순번	행정동	지번		지목	지적면적(㎡)	편입면적(㎡)	소유자주소	비고
		본번	부번					
5529	중앙로1가	20	16	대	17.3	17.3	10-20	
5530	중앙로1가	20	17	대	20.2	20.2		
5531	중앙로1가	20	19	대	5.0	5.0		
5532	중앙로1가	20	20	대	2.9	2.9		
5533	중앙로1가	20	21	대	1.8	1.8	10-20	
5534	중앙로1가	20	22	대	15.3	15.3	서울 중구 태평로2가 120	
5535	중앙로1가	21	1	대	76.0	76.0	군산시 영동 5-5	
5536	중앙로1가	21	2	대	59.5	59.5	경장동 512-4	
5537	중앙로1가	21	3	대	59.5	59.5	경장동 512-4	
5538	중앙로1가	21	4	대	79.3	79.3	전라북도 군산시 중앙로1가 21-4	
5539	중앙로1가	21	5	대	39.7	39.7	신영동 6-14	
5540	중앙로1가	21	6	대	122.3	122.3	6-21	
5541	중앙로1가	21	7	대	102.5	102.5	나운동100-11롯데3차아파트202동1004호	
5542	중앙로1가	21	8	대	56.2	56.2	김제군 황산면 용마리 39-35	
5543	중앙로1가	21	9	대	59.5	59.5	서천군 장항읍 화천리 411-15 청해주택 비동 201호	
5544	중앙로1가	21	10	대	46.3	46.3	중앙로1가 11	
5545	중앙로1가	21	11	대	46.3	46.3	김제군 백구면 부용리 88-5	
5546	중앙로1가	21	12	대	56.2	56.2	나운동155-6롯데아파트302동1302호	
5547	중앙로1가	21	13	대	46.3	46.3	나운동155-6롯데아파트302동1302호	
5548	중앙로1가	21	14	대	56.2	56.2	서울특별시 중랑구 면목동 141-4	
5549	중앙로1가	21	15	대	52.9	52.9	서울 송파구 가락동199가락프라자아파트5동202호	
5550	중앙로1가	21	16	대	52.9	52.9	21-16	
5551	중앙로1가	21	17	대	99.5	83.8	전라북도 군산시 금광동 172 삼성아파트 6동 403호	
5552	중앙로1가	22	1	대	118.1	118.1	1-22	
5553	중앙로1가	22	2	대	88.3	88.3	대야면 복교리 958-37	
5554	중앙로1가	22	3	대	195.1	195.1	산북동786-5	
5555	중앙로1가	22	4	대	0.7	0.7	중앙로2가 44	
5556	중앙로1가	22	5	대	51.9	51.9	장수군 장수읍 노하리14	
5557	중앙로1가	22	6	대	25.1	25.1	전라북도 군산시 금동 60 그린금강맨션 602호	
5558	중앙로1가	22	7	대	181.8	181.8	전라북도 군산시 중앙로1가 22-7	
5559	중앙로1가	22	8	대	119.0	119.0	8-22	
5560	중앙로1가	22	9	대	95.9	95.9	금광동172삼성아파트3동102호	
5561	중앙로1가	22	10	대	99.2	99.2	10-22	
5562	중앙로1가	22	11	대	122.6	122.6	24-16	
5563	중앙로1가	22	12	대	66.1	66.1	경기도용인시수지구상현동 843 상현마을성우5차아파트 103동 1403호	
5564	중앙로1가	22	13	대	56.2	56.2		
5565	중앙로1가	22	14	대	370.6	370.6	경기도용인시수지구상현동 843 상현마을성우5차아파트 103동 1403호	
5566	중앙로1가	22	15	차	142.2	142.2	서울특별시 용산구 이태원동 729 남산대림아파트 110동 304호	
5567	중앙로1가	22	16	대	162.3	162.3	22-16	
5568	중앙로1가	23	5	대	115.7	90.6	5-23	
5569	중앙로1가	23	6	대	43.0	43.0	전라북도 군산시 사정동 421 금호타운아파트 101-602	
5570	중앙로1가	23	7	대	69.4	55.6	전라북도 군산시 사정동 421 금호타운아파트 101-602	

순번	행정동	지번		지목	지적면적(㎡)	편입면적(㎡)	소유자주소	비고
		본번	부번					
5571	중앙로1가	23	8	대	128.9	43.0	전라북도 군산시 영동 26-1	
5572	중앙로1가	23	9	대	88.6	61.5	전라북도 군산시 영동 26-1	
5573	중앙로1가	23	10	대	294.9	71.9	전라북도 익산시 모현동1가 677-2 3차현대아파트 303동 1505호	
5574	중앙로1가	23	11	대	168.6	18.4	군산시 중앙로1가 23-11	
5575	중앙로1가	24	1	대	108.5	108.5	구암동65 현대아파트 102동1101호	
5576	중앙로1가	24	2	대	61.2	61.2	전라북도 군산시 산북동 3538 코오롱아파트 103동 1108호	
5577	중앙로1가	24	3	대	108.8	108.8	중1가 44-13	
5578	중앙로1가	24	4	대	54.2	54.2	서울특별시 용산구 이태원동 729 남산대림아파트 110동 304호	
5579	중앙로1가	24	5	대	62.1	62.1	개복동13-9	
5580	중앙로1가	24	6	대	96.8	96.8	서울특별시 성동구 옥수동 522-10 -201	
5581	중앙로1가	24	7	대	211.6	211.6	전라북도 군산시 선양동 208-2	
5582	중앙로1가	24	8	대	75.7	75.7	8-24	
5583	중앙로1가	24	9	대	112.4	112.4	44-31	
5584	중앙로1가	24	10	대	175.3	175.3	광주광역시 서구 화정동 400-16 꽃담마을이편한 세상 106동 1501호	
5585	중앙로1가	24	11	대	86.0	86.0	서흥남동819-7	
5586	중앙로1가	24	12	대	43.0	43.0	전주시 덕진구 덕진동2가167-93	
5587	중앙로1가	24	13	대	145.5	145.5	서흥남동819-7	
5588	중앙로1가	24	14	대	86.0	86.0	경기도 안산시 상록구 본오동 871 신안아파트 101-1205	
5589	중앙로1가	24	15	대	59.5	59.5	서울시 동작구 대방동 45-41	
5590	중앙로1가	24	16	대	142.1	142.1	전라북도 군산시 중앙로1가 24-16	
5591	중앙로1가	24	17	대	63.1	63.1	24-17	
5592	중앙로1가	24	18	대	86.0	86.0	전라북도군산시장재동 212 현대세솔아파트 109-902	
5593	중앙로1가	24	19	대	1,062.1	1,062.1	44-31	
5594	중앙로1가	24	22	대	3.3	3.3	창성동 38	
5595	중앙로1가	24	23	대	29.8	29.8	24-23	
5596	중앙로1가	24	24	대	3.3	3.3		
5597	중앙로1가	24	25	대	3.3	3.3	9-24	
5598	중앙로1가	24	26	대	6.6	6.6	9-24	
5599	중앙로1가	24	27	대	6.6	6.6	9-24	
5600	중앙로1가	24	28	대	9.9	9.9		
5601	중앙로1가	24	29	대	23.1	23.1	서울 성동구 옥수동 498-5 다세대 나동 101호	
5602	중앙로1가	24	30	도	4,250.8	4,104.5		
5603	중앙로1가	24	34	대	2.0	2.0		
5604	중앙로1가	24	35	대	13.2	13.2	전주시 덕진구 덕진동2가167-93	
5605	중앙로1가	24	36	대	9.6	9.6		
5606	중앙로1가	25	1	도	15,011.6	10,196.2		
5607	중앙로1가	25	4	대	13.2	13.2	서울특별시 양천구 신정동 1040-16	
5608	중앙로1가	25	5	대	9.9	9.9		
5609	중앙로1가	25	6	도	17.8	17.8		
5610	중앙로1가	25	7	도	309.8	309.8		
5611	중앙로1가	25	8	도	657.9	110.8		
5612	중앙로1가	25	10	도	1,590.6	661.7		
5613	중앙로1가	25	11	도	429.0	429.0		
5614	중앙로1가	25	14	도	391.7	391.7	82-21	

순번	행정동	지번		지목	지적면적(㎡)	편입면적(㎡)	소유자주소	비고
		본번	부번					
5615	중앙로1가	25	15	도	261.4	261.4	28-21	
5616	중앙로1가	25	17	도	872.7	872.7		
5617	중앙로1가	25	20	도	10.2	10.2		
5618	중앙로1가	25	22	도	308.8	308.8		
5619	중앙로1가	25	23	도	15.5	15.5		
5620	중앙로1가	25	25	대	62.8	62.8		
5621	중앙로1가	25	26	대	198.7	198.7		
5622	중앙로1가	25	27	도	308.8	308.8		
5623	중앙로1가	25	28	도	163.3	163.3		
5624	중앙로1가	25	29	도	122.3	84.0		
5625	중앙로1가	25	30	대	16.5	0.5	4-23	
5626	중앙로1가	25	31	대	26.4	26.39	중1동 10-7	
5627	중앙로1가	25	33	도	24.5	24.4		
5628	중앙로2가	2	4	대	132.2	132.2	대전 서구 가장동 55 나르매아파트 101동 701호	
5629	중앙로2가	2	5	대	13.2	13.2	1-13	
5630	중앙로2가	15	2	도	1,082.0	168.0		
5631	중앙로2가	15	4	대	897.2	825.9	서울특별시 용산구 이태원동 729 남산대림아파트 110동 304호	
5632	중앙로2가	15	5	대	740.5	378.3	개복동 13-1	
5633	중앙로2가	16	1	대	667.3	667.3	서울특별시 용산구 이태원동 729 남산대림아파트 110동 304호	
5634	중앙로2가	16	10	대	1.5	1.5	서울특별시 용산구 이태원동 729 남산대림아파트 110동 304호	
5635	중앙로2가	16	11	도	1.2	1.2	서울특별시 용산구 이태원동 729 남산대림아파트 110동 304호	
5636	중앙로2가	16	12	도	9.4	9.4	서울특별시 용산구 이태원동 729 남산대림아파트 110동 304호	
5637	중앙로2가	18	8	도	61.8	7.2		
5638	중앙로2가	111	2	도	4,152.0	374.0		
5639	중앙로2가	128	6	도	379.0	228.0		
5640	중앙로2가	133	3	대	671.0	90.0	133-3	
5641	중앙로2가	133	6	대	119.0	118.0	개복동 13-1	
5642	중앙로2가	133	7	대	119.0	119.0	군산시 개복동 13-1	
5643	중앙로2가	133	8	대	294.0	272.0	군산시 개복동 13-1	
5644	중앙로2가	133	9	대	283.0	241.0	군산시 개복동 13-1	
5645	중앙로2가	134	1	대	62.0	2.2	109-6나운4차현대아파트404동1104호	
5646	중앙로2가	134	2	중	780.0	780.0	01월 13일	
5647	중앙로2가	134	3	대	374.0	374.0	군산시 개복동 13-1	
5648	중앙로2가	134	4	대	89.0	56.0	134-4	
5649	중앙로2가	134	5	대	50.0	50.0	군산시 개복동 13-1	
5650	중앙로2가	134	6	대	56.0	56.0	군산시 개복동 13-1	
5651	중앙로2가	134	7	대	66.0	66.0	군산시 개복동 13-1	
5652	중앙로2가	134	8	도	135.0	135.0	전라북도 군산시 개복동 13-1	

순번	행정동	지번		지목	지적면적(㎡)	편입면적(㎡)	소유자주소	비고
		본번	부번					
5653	중앙로2가	134	9	대	86.0	86.0	전라북도 군산시 개북동 13-1	
5654	중앙로2가	134	10	대	162.0	162.0	개북동13-1	
5655	중앙로2가	134	11	대	50.0	50.0	134-11	
5656	중앙로2가	134	12	대	44.0	44.0		
5657	중앙로2가	134	18	도	14.0	14.0	전라북도 군산시 개북동 13-1	
5658	중앙로2가	134	19	도	16.0	16.0	전라북도 군산시 개북동 13-1	
5659	중앙로2가	135	1	대	221.0	221.0	1-13	
5660	중앙로2가	135	2	학	8,041.0	8,041.0	중앙로2가135	
5661	중앙로2가	138	1	대	2,117.0	2,117.0		
5662	중앙로2가	139	0	대	793.0	340.0	서울 양천구 목동902목동신시가지아파트222동706호	
5663	중앙로2가	140	3	도	64.0	64.0		
5664	중앙로2가	140	7	대	324.0	239.0	서울시 서초구 방배동775-1삼호아파트14동706호	
5665	중앙로2가	140	8	대	6,307.0	5,759.0		
5666	중앙로2가	140	10	대	388.0	384.0	전라북도 군산시 중앙로2가 140-10	
5667	중앙로2가	140	12	도	446.0	270.0		
5668	중앙로2가	142	1	도	172.0	45.0		
5669	중앙로2가	145	0	학	9,720.0	1,326.8		
5670	중앙로2가	145	3	도	598.0	46.1		
5671	중앙로2가	145	4	학	150.0	150.0		
5672	창성동	16	0	대	79.0	79.0	16	
5673	창성동	17	0	대	109.0	109.0	창성동 17	
5674	창성동	18	0	대	73.0	73.0		
5675	창성동	19	0	대	159.0	159.0	전라북도군산시창성동 19	
5676	창성동	20	0	대	102.0	102.0		
5677	창성동	21	1	대	79.0	79.0		
5678	창성동	21	2	도	3.0	3.0	개북동 6	
5679	창성동	21	3	대	26.0	26.0		
5680	창성동	22	0	대	159.0	159.0		
5681	창성동	23	2	대	132.0	132.0		
5682	창성동	24	3	대	113.0	113.0		
5683	창성동	24	8	대	3,540.0	3,540.0	광주시 남구 봉선동983라인하이츠아파트102동817호	
5684	창성동	24	12	대	23.0	23.0		
5685	창성동	24	14	대	89.0	89.0	전라북도 군산시 창성동 24-14	
5686	창성동	24	15	대	159.0	159.0	16	
5687	창성동	24	16	대	6.0	6.0		
5688	창성동	24	17	도	82.0	82.0	서울시 강동구 길동 산1-1 삼익파크맨션 502동 2층 3호	
5689	창성동	24	18	대	183.0	183.0		
5690	창성동	24	19	대	37.0	37.0		
5691	창성동	24	20	대	37.0	37.0	4-25	
5692	창성동	24	21	대	80.0	80.0		
5693	창성동	24	22	대	59.0	59.0	전라북도 군산시 나운동 1525 수송금호어울림아파트 108-2005	
5694	창성동	24	23	대	123.0	123.0	3-25	
5695	창성동	24	24	대	87.0	87.0		
5696	창성동	24	25	대	168.0	168.0		
5697	창성동	24	26	대	36.0	36.0	6-24	
5698	창성동	24	27	대	6.0	6.0	창성동24-6	

순번	행정동	지번		지목	지적면적(㎡)	편입면적(㎡)	소유자주소	비고
		본번	부번					
5699	창성동	24	28	도	2.0	2.0	서울시 강동구 길동 산1-1 삼익파크맨션 502동 2층 3호	
5700	창성동	26	2	대	16.0	16.0		
5701	창성동	26	3	대	75.0	75.0		
5702	창성동	26	4	대	70.0	70.0		
5703	창성동	27	1	도	112.0	112.0		
5704	창성동	27	2	대	99.0	99.0	전라북도 군산시 창성동 24-18	
5705	창성동	27	4	대	40.0	40.0	4-27	
5706	창성동	27	5	대	40.0	40.0	5-27	
5707	창성동	27	6	대	140.0	140.0	창성동27-6	
5708	창성동	28	0	대	116.0	116.0	군산시 창성동 30-1	
5709	창성동	29	1	대	50.0	50.0		
5710	창성동	30	1	대	79.0	79.0	죽성동 32-6	
5711	창성동	31	0	대	114.0	114.0	창성동 38-33	
5712	창성동	32	0	대	170.0	170.0	32	
5713	창성동	32	1	대	25.0	25.0		
5714	창성동	33	0	대	78.0	78.0	33	
5715	창성동	33	1	대	3.0	3.0	중앙로 1가 8-13	
5716	창성동	33	2	대	1.0	1.0	중앙로 1가 8-13	
5717	창성동	34	1	대	70.0	70.0	창성동 38-19	
5718	창성동	34	2	대	122.0	122.0	전라북도 군산시 창성동 90-1	
5719	창성동	34	3	대	66.0	66.0	창성동 107	
5720	창성동	34	4	대	19.0	19.0	창성동 38-19	
5721	창성동	34	5	대	17.0	17.0	장재동380-4	
5722	창성동	34	6	대	7.0	7.0		
5723	창성동	36	0	대	177.0	177.0	개북동 11-8	
5724	창성동	36	1	대	8.0	8.0		
5725	창성동	37	0	대	109.0	109.0	창성 38	
5726	창성동	38	1	대	83.0	83.0	전라북도 군산시 수송동 405-5 보송빌라 201호	
5727	창성동	38	3	대	79.0	79.0	중앙로2가 11	
5728	창성동	38	9	대	138.0	138.0	38-9	
5729	창성동	38	11	대	301.0	301.0	충청남도 서천군 마산면 군간리 86	
5730	창성동	38	12	대	215.0	215.0	14215	
5731	창성동	38	13	대	88.0	88.0	38-13	
5732	창성동	38	14	대	100.0	100.0	중동 231-3	
5733	창성동	38	15	대	113.0	113.0	금동 26-2 한신아파트 902호	
5734	창성동	38	16	대	54.0	54.0	전라북도 군산시 조촌동 778-1선한연립주택가동 102호	
5735	창성동	38	17	대	49.0	49.0		
5736	창성동	38	18	대	20.0	20.0	창성 38	
5737	창성동	38	19	대	241.0	241.0	창성동 38-19	
5738	창성동	38	20	대	68.0	68.0	38-20	
5739	창성동	38	21	대	66.0	66.0	대명동 138-104	
5740	창성동	38	22	대	73.0	73.0	경기도 여주군 가남면 본두리 산28-1 금강아파트 103동 409호	
5741	창성동	38	23	대	96.0	96.0	38-23	
5742	창성동	38	24	대	40.0	40.0		
5743	창성동	38	25	도	63.0	63.0		
5744	창성동	38	26	대	83.0	83.0	전라북도 군산시 서수면 서수리 800-16	
5745	창성동	38	27	대	40.0	40.0		
5746	창성동	38	28	대	199.0	199.0	전라북도 군산시 경암동 561-7 제일연립 307호	
5747	창성동	38	30	도	18.0	18.0	38-33	

순번	행정동	지번		지목	지적면적(㎡)	편입면적(㎡)	소유자주소	비고
		본번	부번					
5748	창성동	38	31	대	129.0	129.0	38-33	
5749	창성동	38	32	대	87.0	87.0	38-32	
5750	창성동	38	33	대	32.0	32.0		
5751	창성동	38	36	대	136.0	136.0	38-36	
5752	창성동	38	37	대	7.0	7.0		
5753	창성동	38	38	대	45.0	45.0	부안군 부안읍 서외리 268	
5754	창성동	38	39	대	20.0	20.0	대명동138-104	
5755	창성동	38	40	대	91.0	91.0	창성동 38	
5756	창성동	38	44	대	21.0	21.0		
5757	창성동	38	45	대	46.0	46.0	38-23	
5758	창성동	38	46	대	46.0	46.0	38-46	
5759	창성동	38	47	대	36.0	36.0		
5760	창성동	38	48	대	30.0	30.0	목포시 상동 1019 꿈동산신안아파트 101동 1402호	
5761	창성동	38	50	대	152.0	152.0	38-50	
5762	창성동	38	51	대	36.0	36.0	38-19	
5763	창성동	38	53	대	88.0	88.0	38	
5764	창성동	38	54	대	35.0	35.0		
5765	창성동	38	55	대	10.0	10.0		
5766	창성동	38	56	대	13.0	13.0		
5767	창성동	38	57	대	20.0	20.0		
5768	창성동	38	58	대	99.0	99.0	38-58	
5769	창성동	38	60	도	10.0	10.0	중앙로2가 11	
5770	창성동	38	61	대	10.0	10.0		
5771	창성동	38	62	도	11.0	11.0	창성동 38	
5772	창성동	38	63	대	7.0	7.0		
5773	창성동	38	64	대	5.0	5.0		
5774	창성동	38	65	대	10.0	10.0		
5775	창성동	38	66	대	6.0	6.0		
5776	창성동	38	67	대	13.0	13.0		
5777	창성동	38	68	도	2.0	2.0		
5778	창성동	38	69	대	12.0	12.0		
5779	창성동	38	70	대	117.0	117.0		
5780	창성동	38	71	대	5.0	5.0		
5781	창성동	38	72	대	13.0	13.0		
5782	창성동	38	73	대	8.0	8.0		
5783	창성동	38	74	대	7.0	7.0		
5784	창성동	38	75	대	4.0	4.0		
5785	창성동	38	76	대	3.0	3.0		
5786	창성동	38	77	대	2.0	2.0		
5787	창성동	38	78	대	2.0	2.0		
5788	창성동	38	79	대	3.0	3.0		
5789	창성동	38	80	대	2.0	2.0		
5790	창성동	38	81	대	7.0	7.0		
5791	창성동	38	82	대	3.0	3.0		
5792	창성동	38	83	대	2.0	2.0		
5793	창성동	79	1	대	89.0	89.0	군산시 창성동 92-17	
5794	창성동	79	2	대	5.0	5.0		
5795	창성동	80	0	대	75.0	75.0	나운동835주공아파트120동303호	
5796	창성동	80	1	대	90.0	90.0	전라북도 완주군 봉동읍 둔산리 898-2 전주첨단코아루아파트 108-1006	
5797	창성동	81	0	대	106.0	106.0	나운동 153-12 나운1차서호아파트 104동 701호	
5798	창성동	82	0	대	99.0	99.0	전라북도 군산시 조촌동 739-34	

순번	행정동	지번		지목	지적면적(㎡)	편입면적(㎡)	소유자주소	비고
		본번	부번					
5799	창성동	83	0	대	86.0	86.0	창성 83	
5800	창성동	84	2	대	80.0	80.0	경기도 수원시 팔달구 매산로3가 12-7 4층 402호	
5801	창성동	88	0	대	162.0	162.0	창성동88	
5802	창성동	89	0	대	181.0	181.0	서울 성북구 하월곡동 90-268	
5803	창성동	89	1	대	47.0	47.0	서울 성북구 하월곡동 90-268	
5804	창성동	90	1	대	201.0	201.0	99	
5805	창성동	90	2	대	11.0	11.0	99	
5806	창성동	92	2	대	46.0	46.0	92-2	
5807	창성동	92	4	도	186.0	186.0		
5808	창성동	92	5	대	10.0	10.0		
5809	창성동	92	6	대	43.0	43.0	창성동92-21	
5810	창성동	92	10	대	20.0	20.0	92-2	
5811	창성동	92	13	대	83.0	83.0	서울 동작구 상도동23-2	
5812	창성동	92	14	대	50.0	50.0		
5813	창성동	92	15	대	33.0	33.0	전라북도 군산시 창성동 92-17	
5814	창성동	92	16	대	13.0	13.0		
5815	창성동	92	17	대	83.0	83.0	79-14	
5816	창성동	92	18	대	73.0	73.0	92-18	
5817	창성동	92	19	대	96.0	96.0	92-19	
5818	창성동	92	20	대	50.0	50.0	92-20	
5819	창성동	92	21	대	106.0	106.0		
5820	창성동	92	22	도	20.0	20.0		
5821	창성동	92	48	대	7.0	7.0		
5822	창성동	93	1	대	160.0	160.0	월명동1-5	
5823	창성동	93	2	대	12.0	12.0	성남시 분당구 구미동 175	
5824	창성동	94	1	대	8.0	8.0	개북동 67	
5825	창성동	94	9	대	9.0	9.0	성남시 분당구 구미동 175	
5826	창성동	113	13	대	16.0	16.0		
5827	창성동	113	14	대	21.0	21.0		
5828	창성동	113	15	대	70.0	70.0		
5829	창성동	113	16	대	33.0	33.0		
5830	창성동	113	17	대	35.0	35.0		
5831	창성동	114	0	대	13.0	13.0		
5832	창성동	115	17	대	25.0	25.0		
5833	창성동	115	18	대	7.0	7.0		
5834	창성동	115	19	대	6.0	6.0		
5835	창성동	115	20	대	3.0	3.0		
5836	창성동	115	21	대	29.0	29.0		
5837	창성동	115	22	대	28.0	28.0		
5838	창성동	115	40	대	1.0	1.0		
5839	창성동	115	42	대	48.0	48.0		
5840	창성동	115	47	대	54.0	54.0		
5841	창성동	115	48	대	86.0	86.0		
5842	창성동	115	57	대	46.0	46.0		
5843	창성동	115	58	대	14.0	14.0		
5844	창성동	115	62	도	21.0	21.0		
5845	창성동	115	63	도	11.0	11.0		
5846	창성동	117	1	도	53.0	53.0		
5847	창성동	118	0	도	2,947.0	2,947.0		
5848	창성동	118	4	도	12.0	12.0		
5849	창성동	118	5	도	30.0	30.0		
5850	창성동	118	6	도	16.0	16.0		
5851	창성동	119	0	도	2,587.7	2,587.7		

순번	행정동	지번		지목	지적면적(㎡)	편입면적(㎡)	소유자주소	비고
		본번	부번					
5852	창성동	120	0	대	33,209.4	33,209.4		
5853	창성동	121	0	대	402.6	402.6	전라북도 전주시 덕진구 원동 648	
5854	창성동	122	0	공	2,742.9	2,742.9		
5855	창성동	123	0	도	382.1	382.1		
5856	창성동	124	0	도	2,176.7	2,176.7		
5857	창성동	26	5	대	1.0	1.0	경기도 성남시 분당구 구미동 175	
5858	창성동	26	6	대	14.0	14.0	경기도 성남시 분당구 구미동 175	
5859	창성동	26	7	대	19.0	19.0	경기도 성남시 분당구 구미동 175	
5860	창성동	27	9	대	12.0	12.0	성남시 분당구 구미동 175	
5861	창성동	29	2	대	13.0	13.0	경기도 성남시 분당구 구미동 175	
5862	창성동	29	3	대	57.0	57.0	경기도 성남시 분당구 구미동 175	
5863	창성동	29	4	대	5.0	5.0	경기도 성남시 분당구 구미동 175	
5864	창성동	30	2	대	13.0	13.0	경기도 성남시 분당구 구미동 175	
5865	창성동	31	1	대	18.0	18.0	성남시 분당구 구미동 175	
5866	창성동	32	2	대	26.0	26.0	경기도 성남시 분당구 구미동 175	
5867	창성동	33	3	대	14.0	14.0	성남시 분당구 구미동 175	
5868	창성동	34	7	대	10.0	10.0	성남시 분당구 구미동 175	
5869	창성동	34	8	대	10.0	10.0	경기도 성남시 분당구 구미동 175	
5870	창성동	77	1	대	155.0	155.0	성남시 분당구 구미동 175	
5871	창성동	77	2	대	76.0	76.0	성남시 분당구 구미동 175	
5872	창성동	77	3	대	172.0	172.0	성남시 분당구 구미동 175	
5873	창성동	77	4	대	30.0	30.0	성남시 분당구 구미동 175	
5874	창성동	77	5	대	13.0	13.0	성남시 분당구 구미동 175	
5875	창성동	77	6	대	149.0	149.0	성남시 분당구 구미동 175	
5876	창성동	77	7	대	76.0	76.0	성남시 분당구 구미동 175	
5877	창성동	77	8	대	158.0	158.0	성남시 분당구 구미동 175	
5878	창성동	77	9	대	23.0	23.0	성남시 분당구 구미동 175	
5879	창성동	77	10	대	28.0	28.0	성남시 분당구 구미동 175	
5880	창성동	77	11	대	87.0	87.0	성남시 분당구 구미동 175	
5881	창성동	77	12	대	169.0	169.0	성남시 분당구 구미동 175	
5882	창성동	77	13	대	77.0	77.0	성남시 분당구 구미동 175	
5883	창성동	77	14	대	11.0	11.0	성남시 분당구 구미동 175	
5884	창성동	77	15	대	93.0	93.0	성남시 분당구 구미동 175	
5885	창성동	77	16	대	132.0	132.0	성남시 분당구 구미동 175	
5886	창성동	77	17	대	65.0	65.0	경기도 성남시 분당구 구미동 175	
5887	창성동	77	18	대	185.0	185.0	성남시 분당구 구미동 175	
5888	창성동	77	19	대	23.0	23.0	성남시 분당구 구미동 175	
5889	창성동	77	20	대	130.0	130.0	성남시 분당구 구미동 175	
5890	창성동	77	21	대	48.0	48.0	성남시 분당구 구미동 175	
5891	창성동	77	22	대	12.0	12.0	성남시 분당구 구미동 175	
5892	창성동	77	23	대	6.0	6.0	성남시 분당구 구미동 175	
5893	창성동	77	24	대	91.0	91.0	성남시 분당구 구미동 175	
5894	창성동	77	25	대	46.0	46.0	경기도 성남시 분당구 구미동 175	
5895	창성동	77	26	대	41.0	41.0	경기도 성남시 분당구 구미동 175	
5896	창성동	78	0	대	291.0	291.0	성남시 분당구 구미동 175	
5897	창성동	79	5	대	40.0	40.0	성남시 분당구 구미동 175	

순번	행정동	지번		지목	지적면적(㎡)	편입면적(㎡)	소유자주소	비고
		본번	부번					
5898	창성동	79	6	대	142.0	142.0	경기도 성남시 분당구 구미동 175	
5899	창성동	79	7	대	99.0	99.0	성남시 분당구 구미동 175	
5900	창성동	79	8	대	175.0	175.0	성남시 분당구 구미동 175	
5901	창성동	79	9	대	93.0	93.0	성남시 분당구 구미동 175	
5902	창성동	79	10	대	112.0	112.0	성남시 분당구 구미동 175	
5903	창성동	79	11	대	165.0	165.0	성남시 분당구 구미동 175	
5904	창성동	79	12	대	129.0	129.0	성남시 분당구 구미동 175	
5905	창성동	79	13	대	20.0	20.0	성남시 분당구 구미동 175	
5906	창성동	79	14	대	179.0	179.0	성남시 분당구 구미동 175	
5907	창성동	79	15	대	96.0	96.0	성남시 분당구 구미동 175	
5908	창성동	79	16	대	116.0	116.0	성남시 분당구 구미동 175	
5909	창성동	79	17	대	13.0	13.0	성남시 분당구 구미동 175	
5910	창성동	79	18	대	114.0	114.0	경기도 성남시 분당구 구미동 175	
5911	창성동	92	7	대	23.0	23.0	경기도 성남시 분당구 구미동 175	
5912	창성동	92	8	대	63.0	63.0	경기도 성남시 분당구 구미동 175	
5913	창성동	92	9	대	69.0	69.0	성남시 분당구 구미동 175	
5914	창성동	92	23	대	63.0	63.0	경기도 성남시 분당구 구미동 175	
5915	창성동	92	24	대	40.0	40.0	성남시 분당구 구미동 175	
5916	창성동	92	25	대	6.0	6.0	성남시 분당구 구미동 175	
5917	창성동	92	26	대	68.0	68.0	경기도 성남시 분당구 구미동 175	
5918	창성동	92	27	대	53.0	53.0	경기도 성남시 분당구 구미동 175	
5919	창성동	92	28	대	18.0	18.0	성남시 분당구 구미동 175	
5920	창성동	92	29	대	43.0	43.0	경기도 성남시 분당구 구미동 175	
5921	창성동	92	30	대	63.0	63.0	성남시 분당구 구미동 175	
5922	창성동	92	31	대	122.0	122.0	경기도 성남시 분당구 구미동 175	
5923	창성동	92	32	대	33.0	33.0	성남시 분당구 구미동 175	
5924	창성동	92	33	대	36.0	36.0	경기도 성남시 분당구 구미동 175	
5925	창성동	92	34	대	126.0	126.0	경기도 성남시 분당구 구미동 175	
5926	창성동	92	35	대	43.0	43.0	성남시 분당구 구미동 175	
5927	창성동	92	36	대	79.0	79.0	성남시 분당구 구미동 175	
5928	창성동	92	37	대	53.0	53.0	경기도 성남시 분당구 구미동 175	
5929	창성동	92	38	대	56.0	56.0	경기도 성남시 분당구 구미동 175	
5930	창성동	92	39	대	69.0	69.0	성남시 분당구 구미동 175	
5931	창성동	92	41	대	66.0	66.0	성남시 분당구 구미동 175	
5932	창성동	92	42	대	102.0	102.0	성남시 분당구 구미동 175	
5933	창성동	92	43	도	138.0	138.0	경기도 성남시 분당구 구미동 175	
5934	창성동	92	45	대	57.0	57.0	성남시 분당구 구미동 175	
5935	창성동	92	46	대	8.0	8.0	성남시 분당구 구미동 175	
5936	창성동	92	47	대	71.0	71.0	성남시 분당구 구미동 175	
5937	창성동	92	49	대	32.0	32.0	성남시 분당구 구미동 175	
5938	창성동	93	3	대	25.0	25.0	성남시 분당구 구미동 175	
5939	창성동	93	4	대	11.0	11.0	성남시 분당구 구미동 175	
5940	창성동	94	4	대	7.0	7.0	성남시 분당구 구미동 175	
5941	창성동	94	7	대	545.0	545.0	성남시 분당구 구미동 175	
5942	창성동	94	11	대	40.0	40.0	경기도 성남시 분당구 구미동 175	

순번	행정동	지번		지목	지적면적(㎡)	편입면적(㎡)	소유자주소	비고
		본번	부번					
5943	창성동	94	12	도	83.0	83.0	경기도 성남시 분당구 구미동 175	
5944	창성동	94	13	도	155.0	155.0	경기도 성남시 분당구 구미동 175	
5945	창성동	94	14	도	69.0	69.0	경기도 성남시 분당구 구미동 175	
5946	창성동	94	16	대	69.0	69.0	성남시 분당구 구미동 175	
5947	창성동	94	17	대	18.0	18.0	성남시 분당구 구미동 175	
5948	창성동	94	18	대	186.0	186.0	성남시 분당구 구미동 175	
5949	창성동	94	19	대	9.0	9.0	경기도 성남시 분당구 구미동 175	
5950	창성동	94	20	대	45.0	45.0	경기도 성남시 분당구 구미동 175	
5951	창성동	94	21	대	50.0	50.0	경기도 성남시 분당구 구미동 175	
5952	창성동	94	22	대	46.0	46.0	성남시 분당구 구미동 175	
5953	창성동	94	23	대	122.0	122.0	성남시 분당구 구미동 175	
5954	창성동	94	24	대	76.0	76.0	경기도 성남시 분당구 구미동 175	
5955	창성동	94	25	대	129.0	129.0	성남시 분당구 구미동 175	
5956	창성동	94	26	대	96.0	96.0	성남시 분당구 구미동 175	
5957	창성동	94	27	도	53.0	53.0	경기도 성남시 분당구 구미동 175	
5958	창성동	94	28	대	73.0	73.0	성남시 분당구 구미동 175	
5959	창성동	94	29	대	124.0	124.0	성남시 분당구 구미동 175	
5960	창성동	94	30	대	26.0	26.0	성남시 분당구 구미동 175	
5961	창성동	94	31	대	42.0	42.0	경기도 성남시 분당구 구미동 175	
5962	창성동	94	32	대	25.0	25.0	경기도 성남시 분당구 구미동 175	
5963	창성동	94	33	대	18.0	18.0	경기도 성남시 분당구 구미동 175	
5964	창성동	94	34	대	3.0	3.0	경기도 성남시 분당구 구미동 175	
5965	창성동	94	35	대	38.0	38.0	성남시 분당구 구미동 175	
5966	창성동	94	36	대	100.0	100.0	성남시 분당구 구미동 175	
5967	창성동	95	0	대	325.0	325.0	경기도 성남시 분당구 구미동 175	
5968	창성동	95	1	대	208.0	208.0	경기도 성남시 분당구 구미동 175	
5969	창성동	95	2	대	32.0	32.0	경기도 성남시 분당구 구미동 175	
5970	창성동	96	0	대	347.0	347.0	성남시 분당구 구미동 175	
5971	창성동	97	0	대	101.0	101.0	성남시 분당구 구미동 175	
5972	창성동	97	1	대	31.0	31.0	성남시 분당구 구미동 175	
5973	창성동	98	0	대	33.0	33.0	성남시 분당구 구미동 175	
5974	창성동	99	0	대	46.0	46.0	성남시 분당구 구미동 175	
5975	창성동	100	1	대	70.0	70.0	성남시 분당구 구미동 175	
5976	창성동	100	2	대	73.0	73.0	성남시 분당구 구미동 175	
5977	창성동	100	3	대	26.0	26.0	경기도 성남시 분당구 구미동 175	
5978	창성동	101	0	대	126.0	126.0	성남시 분당구 구미동 175	
5979	창성동	102	1	대	387.0	387.0	성남시 분당구 구미동 175	
5980	창성동	103	0	대	116.0	116.0	성남시 분당구 구미동 175	
5981	창성동	103	1	대	3.0	3.0	성남시 분당구 구미동 175	
5982	창성동	104	0	대	110.0	110.0	성남시 분당구 구미동 175	
5983	창성동	104	1	대	2.0	2.0	경기도 성남시 분당구 구미동 175	
5984	창성동	105	0	대	152.0	152.0	성남시 분당구 구미동 175	
5985	창성동	105	1	대	3.0	3.0	성남시 분당구 구미동 175	

순번	행정동	지번		지목	지적면적(㎡)	편입면적(㎡)	소유자주소	비고
		본번	부번					
5986	창성동	106	0	대	166.0	166.0	성남시 분당구 구미동 175	
5987	창성동	106	1	대	75.0	75.0	성남시 분당구 구미동 175	
5988	창성동	107	0	대	143.0	143.0	성남시 분당구 구미동 175	
5989	창성동	107	1	대	75.0	75.0	경기도 성남시 분당구 구미동 175	
5990	창성동	108	1	대	2.0	2.0	경기도 성남시 분당구 구미동 175	
5991	창성동	108	2	대	76.0	76.0	성남시 분당구 구미동 175	
5992	창성동	108	3	대	69.0	69.0	경기도 성남시 분당구 구미동 175	
5993	창성동	108	4	대	8.0	8.0	경기도 성남시 분당구 구미동 175	
5994	창성동	109	0	대	73.0	73.0	성남시 분당구 구미동 175	
5995	창성동	110	0	대	89.0	89.0	성남시 분당구 구미동 175	
5996	창성동	111	0	대	195.0	195.0	성남시 분당구 구미동 175	
5997	창성동	112	0	대	188.0	188.0	성남시 분당구 구미동 175	
5998	창성동	113	1	대	56.0	56.0	경기도 성남시 분당구 구미동 175	
5999	창성동	113	2	대	76.0	76.0	경기도 성남시 분당구 구미동 175	
6000	창성동	113	3	대	60.0	60.0	경기도 성남시 분당구 구미동 175	
6001	창성동	113	4	대	83.0	83.0	경기도 성남시 분당구 구미동 175	
6002	창성동	113	5	대	53.0	53.0	성남시 분당구 구미동 175	
6003	창성동	113	6	대	53.0	53.0	성남시 분당구 구미동 175	
6004	창성동	113	7	대	33.0	33.0	경기도 성남시 분당구 구미동 175	
6005	창성동	113	8	대	129.0	129.0	경기도 성남시 분당구 구미동 175	
6006	창성동	113	9	대	33.0	33.0	경기도 성남시 분당구 구미동 175	
6007	창성동	113	10	대	69.0	69.0	경기도 성남시 분당구 구미동 175	
6008	창성동	113	11	대	73.0	73.0	성남시 분당구 구미동 175	
6009	창성동	113	12	대	136.0	136.0	경기도 성남시 분당구 구미동 175	
6010	창성동	113	18	대	10.0	10.0	경기도 성남시 분당구 구미동 175	
6011	창성동	113	19	대	153.0	153.0	경기도 성남시 분당구 구미동 175	
6012	창성동	113	20	대	5.0	5.0	경기도 성남시 분당구 구미동 175	
6013	창성동	113	21	대	46.0	46.0	경기도 성남시 분당구 구미동 175	
6014	창성동	113	22	대	18.0	18.0	경기도 성남시 분당구 구미동 175	
6015	창성동	114	1	대	10.0	10.0	경기도 성남시 분당구 구미동 175	
6016	창성동	115	1	대	53.0	53.0	성남시 분당구 구미동 175	
6017	창성동	115	2	대	754.0	754.0	성남시 분당구 구미동 175	
6018	창성동	115	3	대	56.0	56.0	경기도 성남시 분당구 구미동 175	
6019	창성동	115	4	대	96.0	96.0	성남시 분당구 구미동 175	
6020	창성동	115	5	도	13.0	13.0	경기도 성남시 분당구 구미동 175	
6021	창성동	115	6	대	99.0	99.0	성남시 분당구 구미동 175	
6022	창성동	115	7	대	73.0	73.0	경기도 성남시 분당구 구미동 175	
6023	창성동	115	8	대	40.0	40.0	경기도 성남시 분당구 구미동 175	
6024	창성동	115	9	대	46.0	46.0	경기도 성남시 분당구 구미동 175	

순번	행정동	지번		지목	지적면적(㎡)	편입면적(㎡)	소유자주소	비고
		본번	부번					
6025	창성동	115	10	대	102.0	102.0	성남시 분당구 구미동 175	
6026	창성동	115	11	도	33.0	33.0	경기도 성남시 분당구 구미동 175	
6027	창성동	115	12	대	86.0	86.0	성남시 분당구 구미동 175	
6028	창성동	115	13	대	74.0	74.0	성남시 분당구 구미동 175	
6029	창성동	115	14	대	60.0	60.0	경기도 성남시 분당구 구미동 175	
6030	창성동	115	15	도	20.0	20.0	경기도 성남시 분당구 구미동 175	
6031	창성동	115	16	대	136.0	136.0	성남시 분당구 구미동 175	
6032	창성동	115	24	대	8.0	8.0	성남시 분당구 구미동 175	
6033	창성동	115	25	대	43.0	43.0	성남시 분당구 구미동 175	
6034	창성동	115	26	대	75.0	75.0	성남시 분당구 구미동 175	
6035	창성동	115	27	대	34.0	34.0	성남시 분당구 구미동 175	
6036	창성동	115	28	대	36.0	36.0	성남시 분당구 구미동 175	
6037	창성동	115	29	대	101.0	101.0	성남시 분당구 구미동 175	
6038	창성동	115	30	대	66.0	66.0	성남시 분당구 구미동 175	
6039	창성동	115	31	대	76.0	76.0	성남시 분당구 구미동 175	
6040	창성동	115	32	대	44.0	44.0	성남시 분당구 구미동 175	
6041	창성동	115	33	대	100.0	100.0	성남시 분당구 구미동 175	
6042	창성동	115	34	대	72.0	72.0	성남시 분당구 구미동 175	
6043	창성동	115	35	대	68.0	68.0	성남시 분당구 구미동 175	
6044	창성동	115	36	대	33.0	33.0	성남시 분당구 구미동 175	
6045	창성동	115	37	대	37.0	37.0	성남시 분당구 구미동 175	
6046	창성동	115	38	대	32.0	32.0	성남시 분당구 구미동 175	
6047	창성동	115	39	대	41.0	41.0	성남시 분당구 구미동 175	
6048	창성동	115	41	대	121.0	121.0	성남시 분당구 구미동 175	
6049	창성동	115	43	대	70.0	70.0	경기도 성남시 분당구 구미동 175	
6050	창성동	115	44	대	85.0	85.0	성남시 분당구 구미동 175	
6051	창성동	115	45	대	19.0	19.0	성남시 분당구 구미동 175	
6052	창성동	115	46	대	91.0	91.0	성남시 분당구 구미동 175	
6053	창성동	115	49	대	101.0	101.0	성남시 분당구 구미동 175	
6054	창성동	115	50	대	40.0	40.0	성남시 분당구 구미동 175	
6055	창성동	115	51	대	74.0	74.0	성남시 분당구 구미동 175	
6056	창성동	115	52	대	113.0	113.0	성남시 분당구 구미동 175	
6057	창성동	115	53	대	111.0	111.0	경기도 성남시 분당구 구미동 175	
6058	창성동	115	54	대	141.0	141.0	경기도 성남시 분당구 구미동 175	
6059	창성동	115	55	대	71.0	71.0	경기도 성남시 분당구 구미동 175	
6060	창성동	115	56	대	82.0	82.0	성남시 분당구 구미동 175	
6061	창성동	115	59	대	47.0	47.0	경기도 성남시 분당구 구미동 175	
6062	창성동	115	60	대	49.0	49.0	경기도 성남시 분당구 구미동 175	
6063	창성동	115	61	대	30.0	30.0	경기도 성남시 분당구 구미동 175	
6064	창성동	115	64	대	2.0	2.0	경기도 성남시 분당구 구미동 175	
6065	창성동	115	65	대	134.0	134.0	경기도 성남시 분당구 구미동 175	
6066	창성동	115	66	대	116.0	116.0	경기도 성남시 분당구 구미동 175	
6067	창성동	115	67	대	47.0	47.0	경기도 성남시 분당구 구미동 175	
6068	창성동	115	68	대	4.0	4.0	경기도 성남시 분당구 구미동 175	
6069	창성동	115	69	대	18.0	18.0	경기도 성남시 분당구 구미동 175	

순번	행정동	지번		지목	지적면적(㎡)	편입면적(㎡)	소유자주소	비고
		본번	부번					
6070	창성동	115	70	대	11.0	11.0	경기도 성남시 분당구 구미동 175	
6071	창성동	115	71	대	50.0	50.0	경기도 성남시 분당구 구미동 175	
6072	창성동	115	72	대	29.0	29.0	경기도 성남시 분당구 구미동 175	
6073	창성동	115	73	대	64.0	64.0	경기도 성남시 분당구 구미동 175	
6074	창성동	115	74	대	18.0	18.0	경기도 성남시 분당구 구미동 175	
6075	창성동	115	75	대	56.0	56.0	경기도 성남시 분당구 구미동 175	
6076	창성동	115	76	도	23.0	23.0	경기도 성남시 분당구 구미동 175	
6077	창성동	115	77	도	309.0	309.0	경기도 성남시 분당구 구미동 175	
6078	창성동	116	1	대	26.0	26.0	경기도 성남시 분당구 구미동 175	
6079	창성동	116	2	대	20.0	20.0	경기도 성남시 분당구 구미동 175	
6080	창성동	116	3	대	49.0	49.0	경기도 성남시 분당구 구미동 175	
6081	창성동	116	4	대	57.0	57.0	경기도 성남시 분당구 구미동 175	
6082	창성동	116	5	대	67.0	67.0	성남시 분당구 구미동 175	
6083	창성동	116	6	전	656.0	656.0	경기도 성남시 분당구 구미동 175	
6084	창성동	116	7	대	189.0	189.0	경기도 성남시 분당구 구미동 175	
6085	창성동	116	8	대	116.0	116.0	경기도 성남시 분당구 구미동 175	
6086	창성동	116	9	대	73.0	73.0	경기도 성남시 분당구 구미동 175	
6087	창성동	116	10	대	188.0	188.0	경기도 성남시 분당구 구미동 175	
6088	창성동	116	11	대	89.0	89.0	경기도 성남시 분당구 구미동 175	
6089	창성동	116	12	대	173.0	173.0	성남시 분당구 구미동 175	
6090	창성동	116	13	수	357.0	357.0	경기도 성남시 분당구 구미동 175	
6091	창성동	116	14	전	250.0	250.0	경기도 성남시 분당구 구미동 175	
6092	창성동	116	16	대	33.0	33.0	경기도 성남시 분당구 구미동 175	
6093	창성동	116	17	대	4.0	4.0	경기도 성남시 분당구 구미동 175	
6094	창성동	116	18	대	9.0	9.0	경기도 성남시 분당구 구미동 175	
6095	창성동	116	19	대	6.0	6.0	경기도 성남시 분당구 구미동 175	
6096	창성동	116	20	전	2.0	2.0	경기도 성남시 분당구 구미동 175	
6097	창성동	116	21	대	45.0	45.0	경기도 성남시 분당구 구미동 175	
6098	창성동	117	0	대	86.0	86.0	경기도 성남시 분당구 구미동 175	
6099	창성동	118	1	도	135.0	135.0	경기도 성남시 분당구 구미동 175	
6100	창성동	118	2	도	894.0	894.0	경기도 성남시 분당구 구미동 175	
6101	창성동	118	3	도	31.0	31.0	경기도 성남시 분당구 구미동 175	
6102	창성동	0-9847		가		249.0		
계		6102필지			1,354,596.80	1,101,757.25		

문 화 시 장 전 통 상 업 보 존 구 역
토 지 조 서

2011. 3.

군 산 시

□ 토지조서

순번	행정동	지번		지목	지적면적(㎡)	편입면적(㎡)	소유자주소	비고
		본번	부번					
1	나운동	45	6	도	13,436.5	271.5		
2	나운동	491	11	구	5,163.0	4,872.3		
3	나운동	522	2	대	1,355.0	886.0		
4	나운동	522	13	답	131.0	131.0		
5	나운동	522	25	답	9.0	9.0	345롯데아파트111동606호	
6	나운동	522	26	도	142.0	142.0		
7	나운동	522	30	대	331.0	0.2	익산시 모현동1가303-1 2차현대아파트 203동902호	
8	나운동	527	0	대	37,342.0	16,345.8		
9	나운동	527	1	대	232.0	232.0	527-1	
10	나운동	527	2	답	346.0	346.0	미원동 11	
11	나운동	527	3	대	238.0	238.0	527-3	
12	나운동	527	5	대	402.0	402.0	경기도 평택시 청북면 어연리 653-3	
13	나운동	527	6	대	234.0	234.0	전라북도 군산시 나운동 1255-8 현대아파트 101동 1401호	
14	나운동	527	7	대	234.0	234.0	527-7 한성주택3호	
15	나운동	527	8	대	234.0	234.0	전라북도 김제시 용지면 송산리 78	
16	나운동	527	9	대	226.0	226.0	527-9한성주택5호	
17	나운동	527	10	대	214.0	214.0	경암동664-14	
18	나운동	527	11	대	223.0	223.0	군산시 나운동 45 주공영구임대아파트 402동 507호	
19	나운동	527	12	대	223.0	223.0	전라북도 군산시 영화동 8-22	
20	나운동	527	13	대	223.0	223.0	527-13 한성주택 7호	
21	나운동	527	14	대	221.0	221.0	527-14 한성주택 6호	
22	나운동	527	15	대	217.0	217.0	군산시 나운동 45-7 주공5차아파트 510동 1302호	
23	나운동	527	16	대	223.0	223.0	군산시 금광동 172 삼성아파트 6동 1107호	
24	나운동	527	17	대	223.0	223.0	527-17한성주택13호	
25	나운동	527	18	대	223.0	223.0	전라북도 군산시 월명동 16-20	
26	나운동	527	19	대	214.0	214.0	527-19한성주택11호	
27	나운동	527	20	대	214.0	214.0	527 한성주택 20호	
28	나운동	527	21	대	223.0	223.0	전라북도 군산시 나운동 527-21 한성주택 19호	
29	나운동	527	22	대	223.0	223.0	전라북도 군산시 나운동 1525 수송금호아파트 107동 402호	
30	나운동	527	23	대	223.0	223.0	옥구군 나포면 주곡리294	
31	나운동	527	24	대	217.0	217.0	전라북도 군산시 나운동 834-1 대명아파트(4차) 907호	
32	나운동	527	25	대	200.0	200.0	527-25 한성주택 25호	
33	나운동	527	26	대	223.0	223.0	군산시 나운동 527-28 한성주택 22호	
34	나운동	527	27	대	223.0	223.0	금동 1-3	
35	나운동	527	28	대	223.0	223.0	527-28 한성주택 22호	
36	나운동	527	29	대	214.0	214.0	문화동26 삼성아파트7동301호	
37	나운동	527	30	도	261.0	261.0		
38	나운동	527	31	도	261.0	261.0		
39	나운동	527	32	도	260.0	260.0		
40	나운동	527	33	도	267.0	267.0		
41	나운동	527	36	답	322.0	322.0		
42	나운동	527	38	대	178.0	178.0	전라북도 군산시 나운동 788-13	
43	나운동	527	40	답	715.0	715.0		
44	나운동	527	41	대	2,509.0	2,509.0	장미동 4-3	
45	나운동	527	42	답	271.0	138.0		
46	나운동	527	43	답	139.0	5.0	501-2	
47	나운동	527	45	대	9.0	9.0		
48	나운동	527	46	답	44.0	44.0		
49	나운동	527	47	답	99.0	99.0	영화동7-2	

순번	행정동	지번		지목	지적면적(㎡)	편입면적(㎡)	소유자주소	비고
		본번	부번					
50	나운동	529	2	답	75.0	75.0	둔율동 170-7	
51	나운동	529	4	답	295.0	295.0		
52	나운동	530	0	답	52.0	52.0	전라북도 군산시 나운동 153-12 나운1차서호아파트 104동 601호	
53	나운동	530	1	대	783.0	783.0	전라북도 군산시 나운동 530-1, 301호	
54	나운동	530	2	대	164.0	151.0	군산시 나운동 530-2	
55	나운동	530	3	답	416.0	416.0		
56	나운동	531	4	대	692.0	316.0	전라북도군산시미장동 55-5 미장코아루아파트 101-1501	
57	나운동	531	9	답	393.0	20.0		
58	나운동	532	3	구	119.0	98.0		
59	나운동	532	4	대	728.0	728.0	문화동880-1	
60	나운동	532	5	대	422.0	422.0	수송동 434-15	
61	나운동	532	6	대	477.0	446.0	전라북도 군산시 수송동 829-2 수송아이파크 102동 701호	
62	나운동	532	7	대	56.0	29.0	문화동 889-35	
63	나운동	532	8	답	561.0	524.0	전라북도군산시미장동 55-5 미장코아루아파트 101-1501	
64	나운동	534	2	대	65.0	65.0	문화동880-1	
65	나운동	534	3	대	791.0	791.0	문화동880-1	
66	나운동	534	4	답	41.0	41.0	문화동880-1	
67	나운동	534	6	구	117.0	117.0		
68	나운동	549	3	구	380.0	380.0		
69	나운동	549	4	구	456.0	456.0		
70	나운동	549	5	구	145.0	145.0	수송동 514-3	
71	나운동	549	6	구	156.0	156.0		
72	나운동	549	7	답	707.0	707.0	군산시 수송동 33-1 제일임대아파트 104-1704	
73	나운동	549	8	답	1,731.0	1,731.0	둔율동170-7	
74	나운동	549	9	차	910.0	910.0	401 삼성아파트 103동 601호	
75	나운동	549	10	도	20.0	20.0	수송동 514-3	
76	나운동	549	15	답	288.0	288.0		
77	나운동	549	16	답	235.0	235.0	김제시 성덕면 성덕리 392	
78	나운동	549	17	답	638.0	638.0	둔율동170-7	
79	나운동	549	18	도	480.0	480.0		
80	나운동	549	19	차	247.0	247.0	401 삼성아파트 103동 601호	
81	나운동	549	20	답	214.0	214.0		
82	나운동	549	21	답	260.0	260.0		
83	나운동	549	22	잡	213.0	213.0	서울특별시서초구서초동1642-14서초롯데캐슬84 102-1103	
84	나운동	549	23	구	51.0	51.0		
85	나운동	551	1	답	1,375.0	1,375.0	전주시 덕진구 진북동 1166-1 거성고속맨션2주 318호	
86	나운동	551	4	도	117.0	117.0		
87	나운동	551	5	답	3,682.0	3,682.0		
88	나운동	551	6	대	293.0	293.0	788-13	
89	나운동	551	8	대	327.0	327.0	전라북도 군산시 중앙로3가 194-3	
90	나운동	551	10	도	350.0	350.0		
91	나운동	551	11	도	1.0	1.0	문화동 14-36	
92	나운동	551	13	대	11.0	11.0	전라북도 군산시 중앙로3가 194-3	
93	나운동	551	14	도	653.0	653.0	문화동 14-29	
94	나운동	551	16	도	8.0	8.0		
95	나운동	551	19	도	15.0	15.0		
96	나운동	551	21	답	1.0	1.0	서울시 중구 태평로1가 64-8	
97	나운동	552	2	도	10.0	10.0		
98	나운동	552	3	도	3.0	3.0		
99	나운동	555	1	대	149.0	149.0		
100	나운동	555	5	도	987.0	987.0		
101	나운동	555	6	대	1,045.0	1,045.0		

순번	행정동	지번		지목	지적면적(㎡)	편입면적(㎡)	소유자주소	비고
		본번	부번					
102	나운동	555	7	대	4,401.0	4,401.0		
103	나운동	555	8	도	177.0	177.0		
104	나운동	555	9	도	256.0	256.0		
105	나운동	561	1	대	213.0	213.0	문화동 807-1	
106	나운동	561	2	도	20.0	20.0		
107	나운동	561	3	대	25.0	25.0		
108	나운동	563	3	대	16.0	16.0		
109	나운동	563	4	대	108.0	108.0		
110	나운동	564	1	대	122.0	122.0	45-7 나운주공5단지아파트 509동504호	
111	나운동	564	2	대	47.0	47.0		
112	나운동	564	3	도	56.0	56.0		
113	나운동	564	4	대	15.0	15.0	45-7 나운주공5단지아파트 509동504호	
114	나운동	564	5	도	167.0	167.0		
115	나운동	564	6	대	37.0	37.0		
116	나운동	564	7	도	200.0	200.0		
117	나운동	564	8	도	3.0	3.0		
118	나운동	565	1	대	179.0	179.0	군산시 문화동 915-16	
119	나운동	565	2	도	2.0	2.0	군산시 문화동 915-16	
120	나운동	565	5	도	9.0	9.0		
121	나운동	566	1	도	19.0	19.0		
122	나운동	566	2	도	367.0	367.0		
123	나운동	566	3	대	426.0	426.0	조촌동 771 부향하나로아파트 1403호	
124	나운동	566	4	종	423.0	423.0	서울시 중구 태평로1가 64-8	
125	나운동	566	6	도	9.0	9.0		
126	나운동	567	1	종	883.0	883.0	서울시 중구 태평로1가 64-8	
127	나운동	567	2	도	3.0	3.0	서울시 중구 태평로1가 64-8	
128	나운동	568	1	답	592.0	592.0	서울 서초구 잠원동 61-1 신반포25차아파트 344동 1005호	
129	나운동	568	3	답	1,101.0	1,101.0	서울 마포구 합정동 391-20	
130	나운동	568	4	도	10.0	10.0		
131	나운동	568	5	대	644.0	644.0	전라북도 군산시 나운동 568-5	
132	나운동	568	7	도	1,339.0	1,339.0		
133	나운동	568	13	답	587.0	587.0		
134	나운동	568	14	대	61.0	61.0	전라북도 군산시 중앙로3가 194-3	
135	나운동	568	16	대	169.0	169.0	나운동 689	
136	나운동	568	20	답	47.0	47.0		
137	나운동	568	21	답	391.0	391.0	서울 마포구 합정동 391-20	
138	나운동	568	22	답	339.0	339.0	서울 마포구 합정동 391-20	
139	나운동	568	23	답	232.0	232.0	서울 마포구 합정동 391-20	
140	나운동	568	24	답	374.0	374.0		
141	나운동	568	25	답	5,273.0	5,273.0	서울 마포구 합정동 391-20	
142	나운동	568	26	답	22.0	22.0		
143	나운동	569	1	도	17.0	17.0		
144	나운동	569	2	대	185.0	185.0	전라북도 군산시 조촌동 903-2현대아파트 102동 1405호	
145	나운동	569	4	대	591.0	591.0	군산시 나운동 569-4	
146	나운동	569	5	전	80.0	80.0		
147	나운동	569	6	도	79.0	79.0		
148	나운동	569	7	도	178.0	178.0		
149	나운동	569	8	전	97.0	97.0		
150	나운동	570	1	전	260.0	260.0	576-1	
151	나운동	570	2	도	13.0	13.0	나운동 576	
152	나운동	570	3	도	47.0	47.0		
153	나운동	571	1	도	18.0	18.0	나운동 576	
154	나운동	571	2	전	266.0	266.0	금동 26-84호	
155	나운동	571	3	도	15.0	15.0	나운동 576	
156	나운동	571	4	도	8.0	8.0		

순번	행정동	지번		지목	지적면적(㎡)	편입면적(㎡)	소유자주소	비고
		본번	부번					
157	나운동	572	0	전	540.0	540.0	576-1	
158	나운동	572	1	전	15.0	15.0		
159	나운동	573	0	답	26.0	26.0	576-1	
160	나운동	574	0	대	446.0	446.0	삼학 278	
161	나운동	575	1	도	40.0	40.0	충남 논산시 강산동643 부영아파트 106동1510호	
162	나운동	575	2	전	112.0	112.0	충남 논산시 강산동643 부영아파트 106동1510호	
163	나운동	575	3	도	7.0	7.0	충남 논산시 강산동643 부영아파트 106동1510호	
164	나운동	576	1	대	293.0	293.0	576-1	
165	나운동	576	2	도	9.0	9.0	금광동 172 삼성아파트 2동 802호	
166	나운동	576	3	도	13.0	13.0	금광동 172 삼성아파트 2동 802호	
167	나운동	576	4	도	286.0	286.0		
168	나운동	576	5	대	27.0	27.0	576-1	
169	나운동	576	7	도	1.0	1.0	743-2	
170	나운동	576	8	도	257.0	257.0		
171	나운동	577	0	대	426.0	426.0	군산시 나운동 577	
172	나운동	577	3	대	125.0	125.0	군산시 나운동 577	
173	나운동	577	5	대	6.0	6.0	군산시 나운동 577	
174	나운동	578	0	대	410.0	410.0	군산시 나운동 577	
175	나운동	578	3	대	1.0	1.0	835주공3아파트117동505호	
176	나운동	579	0	전	119.0	119.0	군산시 나운동 577	
177	나운동	580	2	임야	489.0	489.0	군산시 나운동 577	
178	나운동	580	4	임야	539.0	539.0	경기도 안양시 만안구 박달동 139-202 극동아파트 1동 106호	
179	나운동	582	0	대	1,276.0	1,276.0	서울시 관악구 신림동1703-1 건영아파트 1동801호	
180	나운동	583	0	대	567.0	567.0	전라북도 군산시 나운동 577	
181	나운동	583	1	도	118.0	118.0		
182	나운동	584	0	대	373.0	373.0	나운동 584	
183	나운동	584	2	대	469.0	469.0	서울시 서초구 잠원동 57 대림아파트 5동 307호	
184	나운동	585	0	대	410.0	410.0	585	
185	나운동	586	1	대	280.0	280.0	부안군 동진면 동전리 339	
186	나운동	586	3	대	169.0	169.0	586-3	
187	나운동	586	4	도	10.0	10.0	창성동 72	
188	나운동	587	3	대	30.0	30.0	589-3	
189	나운동	588	0	대	14,012.0	14,012.0		
190	나운동	588	1	도	1,020.0	1,020.0		
191	나운동	588	2	도	20.0	20.0		
192	나운동	588	3	도	662.0	662.0		
193	나운동	588	4	도	16.0	16.0		
194	나운동	589	2	대	149.0	149.0	군산시 나운동 589-2	
195	나운동	589	3	대	238.0	238.0	589-3	
196	나운동	590	1	임야	975.0	975.0	서울 서초구 서초동 1629-26	
197	나운동	591	0	대	407.0	407.0	김제군 백구면 월봉리 633	
198	나운동	592	1	도	248.0	248.0	김제군 백구면 월봉리 633	
199	나운동	592	2	전	1,663.0	1,663.0	김제군 백구면 월봉리 633	
200	나운동	593	1	도	20.0	20.0	김제군 백구면 월봉리 633	
201	나운동	593	2	대	60.0	60.0	김제군 백구면 월봉리 633	
202	나운동	595	1	도	169.0	169.0	나운동527나운2차현대아파트203동804호	
203	나운동	595	2	전	496.0	496.0	837-1	
204	나운동	600	1	도	284.0	284.0		
205	나운동	600	2	도	13.0	13.0	나운동 757	

순번	행정동	지번		지목	지적면적(㎡)	편입면적(㎡)	소유자주소	비고
		본번	부번					
206	나운동	600	3	도	30.0	30.0	신창동 47	
207	나운동	600	4	도	73.0	73.0		
208	나운동	600	5	전	245.0	245.0		
209	나운동	600	7	도	235.0	235.0		
210	나운동	600	8	전	538.0	538.0		
211	나운동	601	0	도	261.0	261.0		
212	나운동	601	2	대	342.0	342.0	전라북도 군산시 신평동 893-7 미도3차골든벨리지 402호	
213	나운동	601	3	도	4.0	4.0	전라북도 군산시 신평동 893-7 미도3차골든벨리지 402호	
214	나운동	601	4	전	104.0	104.0	전라북도 군산시 신평동 893-7 미도3차골든벨리지 402호	
215	나운동	602	0	전	922.0	922.0	전라북도 군산시 문화동 26 삼성아파트 7동 905호	
216	나운동	603	1	대	271.0	271.0	대전광역시 서구 가창동 55 삼성래미안아파트 205동 202호	
217	나운동	603	3	대	231.0	231.0	충청북도 청주시 상당구 남문로1가 144	
218	나운동	603	4	대	132.0	132.0	전라남도 무안군 삼향면 남악리 2100 남악신도시아이파크 104동 603호	
219	나운동	604	1	전	248.0	248.0	정읍시 이평면 팔선리 335	
220	나운동	604	2	도	40.0	40.0		
221	나운동	604	3	전	290.0	290.0	금광동 135-6	
222	나운동	604	4	도	79.0	79.0	금광동 135-6	
223	나운동	604	5	전	7.0	7.0	금광동 135-6	
224	나운동	604	6	전	3.0	3.0	금광동 135-6	
225	나운동	604	7	전	46.0	46.0	서울특별시 중구 태평로1가 64-8	
226	나운동	604	8	도	198.0	198.0	나운동 11	
227	나운동	604	9	전	13.0	13.0	오룡동 834	
228	나운동	604	10	도	3.0	3.0		
229	나운동	604	11	대	145.0	145.0	정읍시 이평면 팔선리 335	
230	나운동	604	12	전	188.0	188.0	정읍시 이평면 팔선리 335	
231	나운동	604	13	대	205.0	205.0	완주군 이서면 용서리 60-1 남양사이버아파트 105동 702호	
232	나운동	604	14	전	98.0	98.0		
233	나운동	604	15	대	37.0	37.0	608-1	
234	나운동	604	16	전	398.0	398.0		
235	나운동	605	2	대	116.0	116.0	전라북도 익산시 신평동 344-2	
236	나운동	605	3	대	99.0	99.0	익산시 신평동 344-2	
237	나운동	605	4	대	143.0	143.0	군산시 나운동 605-4	
238	나운동	605	5	도	10.0	10.0	영동 5-4	
239	나운동	605	6	도	10.0	10.0		
240	나운동	606	0	중	743.0	743.0	이리시 신평동 344-2	
241	나운동	606	1	도	340.0	340.0		
242	나운동	606	2	도	288.0	288.0		
243	나운동	606	3	대	10.0	10.0	문화동890-6	
244	나운동	606	4	대	101.0	101.0	606-4	
245	나운동	606	5	대	204.0	204.0	문화동 890-6	
246	나운동	606	6	대	16.0	16.0		
247	나운동	606	7	대	513.0	513.0	이리시 신평동 344-2	
248	나운동	606	8	대	1.0	1.0	문화동890-6	
249	나운동	606	9	대	326.0	326.0		
250	나운동	606	10	대	410.0	410.0	서울송파구가락동70-20가락대림아파트5동302호	
251	나운동	606	11	대	89.0	89.0		
252	나운동	607	1	도	3.0	3.0		
253	나운동	608	1	대	369.0	369.0	608-1	
254	나운동	608	2	도	89.0	89.0		
255	나운동	608	3	대	13.0	13.0	서울 강남구 대치동 시영주택14단지48호	
256	나운동	608	4	대	24.0	24.0		
257	나운동	609	1	대	163.0	163.0	군산시 나운동 609-1	

순번	행정동	지번		지목	지적면적(㎡)	편입면적(㎡)	소유자주소	비고
		본번	부번					
258	나운동	609	3	대	221.0	221.0	609-3	
259	나운동	609	4	도	3.0	3.0	609-3	
260	나운동	609	5	대	188.0	188.0	서울시 중구 태평로1가 64-8	
261	나운동	609	6	대	119.0	119.0	무주군설천면대불리664	
262	나운동	609	8	도	10.0	10.0		
263	나운동	609	9	도	3.0	3.0	나운동 119	
264	나운동	610	0	전	225.0	225.0	610	
265	나운동	610	5	중	1,408.0	1,408.0	서울 중구 태평로1가 64-8	
266	나운동	610	6	대	423.0	423.0	610	
267	나운동	610	8	전	208.0	208.0	서울시 마포구 도화동 4-83	
268	나운동	610	9	대	99.0	99.0	서울시 마포구 도화동 4-83	
269	나운동	610	10	대	29.0	29.0	서울시 마포구 도화동 4-83	
270	나운동	610	11	대	74.0	74.0	서울시 중구 태평로1가 64-8	
271	나운동	610	12	대	7.0	7.0	서울시 마포구 도화동 4-83	
272	나운동	610	13	대	26.0	26.0	서울시 마포구 도화동 4-83	
273	나운동	611	1	대	68.0	68.0		
274	나운동	611	3	대	73.0	73.0		
275	나운동	611	6	대	48.0	48.0		
276	나운동	618	4	도	7.0	7.0	780-21	
277	나운동	620	2	도	10.0	10.0		
278	나운동	623	0	대	512.0	512.0	623	
279	나운동	624	1	대	323.0	323.0		
280	나운동	624	2	도	46.0	46.0		
281	나운동	624	3	대	199.0	199.0		
282	나운동	624	4	대	193.0	193.0	624-4	
283	나운동	624	5	도	143.0	143.0		
284	나운동	624	6	대	583.0	583.0	대전광역시 서구 월평동 312 전원아파트 101-1107	
285	나운동	624	7	대	189.0	189.0	전라북도 군산시 나운동 785-4 명성아파트 나동 506호	
286	나운동	625	0	대	1,336.0	1,336.0	서울 금천구 시흥동827-47	
287	나운동	625	2	도	8.0	8.0	서울 구로구 시흥동 산89	
288	나운동	625	4	대	4.0	4.0	서울 구로구 시흥동 산89	
289	나운동	625	6	도	2.0	2.0	서울 구로구 시흥동 산89	
290	나운동	626	1	도	63.0	63.0		
291	나운동	626	2	답	250.0	250.0	서울 서초구 잠원동 61-1 신반포25차아파트 344동 1005호	
292	나운동	626	3	답	231.0	231.0	서울 금천구 시흥동 1011 관악우방아파트 104동 1303호	
293	나운동	627	2	도	33.0	33.0		
294	나운동	627	4	전	405.0	405.0	서울시 강서구 화곡동354-54 제1복지아파트나동208호	
295	나운동	628	0	답	2.0	2.0		
296	나운동	629	0	답	52.0	52.0	서울 서초구 잠원동 61-1 신반포25차아파트 344동 1005호	
297	나운동	649	2	도	1,329.0	1,329.0		
298	나운동	651	2	도	43.0	43.0		
299	나운동	654	8	대	331.0	331.0	사정동421 금호타운아파트 103동808호	
300	나운동	655	3	도	20.0	20.0	나운 684	
301	나운동	660	1	도	671.0	671.0		
302	나운동	660	2	도	231.0	231.0	나운동 679	
303	나운동	660	3	도	17.0	17.0		
304	나운동	660	6	답	199.0	199.0	1255-8 현대아파트 106동502호	
305	나운동	660	10	대	190.0	190.0	서울 노원구 중계동 587 양지대림아파트 103동 705호	
306	나운동	660	11	도	14.0	14.0	신풍동 892-8 월명아파트 예취동302호	

순번	행정동	지번		지목	지적면적(㎡)	편입면적(㎡)	소유자주소	비고
		본번	부번					
307	나운동	662	0	도	2,410.0	2,410.0		
308	나운동	662	2	대	397.0	397.0	부산시 동래구 면류동 224-11	
309	나운동	663	4	대	66.0	66.0	나운동 687	
310	나운동	666	2	도	109.0	109.0	666	
311	나운동	667	2	도	57.0	57.0	옥구군 미면 신평리684	
312	나운동	667	3	대	142.0	142.0	669-3	
313	나운동	667	6	도	40.0	40.0	서울 서대문구 하월곡동 54-21	
314	나운동	667	7	대	93.0	93.0	충남 서천군 서초면 선동리3	
315	나운동	667	8	도	152.0	152.0	옥구군 미면 신평리684	
316	나운동	667	9	대	161.0	161.0	충남 서천군 서초면 선동리3	
317	나운동	667	10	대	78.0	78.0	문화동 594-13	
318	나운동	667	14	도	26.0	26.0		
319	나운동	667	15	임야	136.0	136.0		
320	나운동	667	16	도	11.0	11.0	문화동594-13	
321	나운동	667	18	대	316.0	316.0		
322	나운동	667	19	도	6.0	6.0		
323	나운동	669	2	대	149.0	149.0	669-3	
324	나운동	669	3	잡	238.0	238.0	669-3	
325	나운동	669	6	도	63.0	63.0		
326	나운동	669	8	도	30.0	30.0		
327	나운동	669	9	공장	182.0	182.0	669-3	
328	나운동	725	1	전	62.0	38.0		
329	나운동	729	1	임야	140.0	53.0	서울 강남구 대치동 943-19 신안빌딩 12층	
330	나운동	731	0	종	744.0	744.0	군산시 나운동 731	
331	나운동	731	1	전	108.0	108.0		
332	나운동	731	2	전	92.0	92.0	731	
333	나운동	731	3	전	162.0	162.0		
334	나운동	732	1	대	350.0	350.0	서울 강남구 대치동 943-19 신안빌딩 12층	
335	나운동	732	5	대	13,263.0	6,541.0		
336	나운동	732	6	대	149.0	149.0	서울 강남구 대치동 943-19 신안빌딩 12층	
337	나운동	732	8	대	310.0	310.0		
338	나운동	735	3	공	1,572.0	1,420.0		
339	나운동	735	8	도	151.3	17.1		
340	나운동	736	3	대	710.3	166.8	전라북도 군산시 나운동 736-3	
341	나운동	736	5	대	228.8	228.8	155-7 우성아파트 102동 302호	
342	나운동	736	6	대	167.9	167.9	인천광역시 남구 주안동 26-47 민들레아파트 가동 111호	
343	나운동	736	7	대	211.2	177.2	전라북도 군산시 나운동 736-7	
344	나운동	736	8	대	140.2	2.8	489금호타운아파트103동709호	
345	나운동	737	1	대	3,092.7	3,092.7		
346	나운동	737	2	대	316.0	316.0		
347	나운동	738	1	대	179.0	179.0	738-1	
348	나운동	738	2	대	248.4	248.4	중앙로1가10-3	
349	나운동	738	3	대	188.0	188.0	738-3	
350	나운동	738	4	대	231.7	231.7	738-4	
351	나운동	738	5	대	384.8	384.8	866-1 유원아파트 4동 1006호	
352	나운동	738	6	대	461.7	461.7	831 주공2아파트 1동 501호	
353	나운동	738	7	대	1,142.5	1,142.5		
354	나운동	738	8	대	996.2	996.2		
355	나운동	738	9	대	209.0	209.0	전라북도 군산시 나운동 155 나운세경아파트 205-1306	
356	나운동	738	10	대	208.8	208.8	신창동 6-1	

순번	행정동	지번		지목	지적면적(㎡)	편입면적(㎡)	소유자주소	비고
		본번	부번					
357	나운동	738	11	대	231.4	231.4	군산시 나운동 738-11	
358	나운동	738	12	대	188.7	188.7	전라북도 군산시 나운동 738-12	
359	나운동	738	13	대	189.0	189.0	전라북도 군산시 나운동 740-15	
360	나운동	738	14	대	248.5	248.5	중앙로1가10-3	
361	나운동	738	15	대	248.4	248.4	군산시 경암동 648-24	
362	나운동	739	1	대	582.7	582.7	서울특별시 중랑구 중화동 135-30 2층	
363	나운동	739	2	대	218.9	218.9	739-2	
364	나운동	739	3	대	211.9	211.9	부산시부산진구개금동53차공아파트217동304	
365	나운동	739	4	대	239.9	239.9	군산시 월명동 15-1 현대오솔아파트 101동 709호	
366	나운동	739	5	대	139.0	139.0	옥서면 선연리 1283	
367	나운동	739	7	대	263.8	263.8	전라북도 군산시 나운동 739-7	
368	나운동	739	8	대	243.9	243.9	504-29	
369	나운동	739	9	대	482.1	482.1	군산시 옥산면 금성리 32-18	
370	나운동	739	10	대	608.0	608.0	739-10	
371	나운동	739	11	대	167.9	167.9	718	
372	나운동	739	12	대	159.0	159.0	739-12	
373	나운동	739	13	대	186.3	186.3	군산시 송창동 4-3	
374	나운동	739	14	대	277.8	277.8	739-14	
375	나운동	739	15	대	224.4	224.4	739-15	
376	나운동	739	16	대	129.7	129.7	718	
377	나운동	739	17	도	231.9	231.9		
378	나운동	739	18	대	264.5	264.5	전라북도 군산시 나운동 739-18	
379	나운동	739	19	대	482.1	482.1	739-19	
380	나운동	739	20	대	239.6	239.6	조촌동828	
381	나운동	739	21	대	239.5	239.5	739-21	
382	나운동	739	22	대	184.5	184.5	전라북도 군산시 나운동 739-22	
383	나운동	740	1	대	219.2	219.2	740-1	
384	나운동	740	2	대	199.5	199.5	서울 송파구 신천동11장미아파트27동802호	
385	나운동	740	3	대	134.8	134.8	전라북도 군산시 나운동 740-3	
386	나운동	740	4	중	1,016.8	1,016.8	740-4	
387	나운동	740	5	대	210.7	210.7	740-5	
388	나운동	740	6	대	210.5	210.5	서울송파구가락동70-20가락대립아파트5동302호	
389	나운동	740	7	대	210.5	210.5	740-4	
390	나운동	740	8	대	736.5	736.5	삼학동 813-5	
391	나운동	740	9	대	625.8	625.8	삼학동813-5	
392	나운동	740	10	대	177.3	177.3	삼학동813-5	
393	나운동	740	11	대	250.1	250.1	740-11	
394	나운동	740	12	대	238.2	238.2	740-12	
395	나운동	740	13	도	191.4	191.4		
396	나운동	740	14	대	620.1	620.1	전라북도 군산시 산북동 3542-2 청소년근로자임대아파트가동 310호	
397	나운동	740	15	대	134.6	134.6	전라북도 군산시 나운동 161 나운동청솔아파트 102동 310호	
398	나운동	740	16	대	134.7	134.7	전라남도 목포시 용해동 205-1 구용해아파트 2동 208호	
399	나운동	740	17	대	134.7	134.7	전라북도 군산시 나운동 740-17	
400	나운동	740	18	대	134.7	134.7	전라북도 군산시 삼학동 814-37	
401	나운동	740	19	대	396.7	396.7	792-4	
402	나운동	741	1	대	772.7	772.7	신영동 6-4	
403	나운동	741	2	대	296.5	296.5	신영동 6-4	
404	나운동	741	3	대	317.8	317.8	741-3	
405	나운동	741	4	대	144.4	144.4	송풍동 922-33	
406	나운동	741	5	대	279.4	279.4	741-5	
407	나운동	741	6	대	160.2	160.2	미원동219	
408	나운동	741	7	대	180.9	180.9	741-7	

순번	행정동	지번		지목	지적면적(㎡)	편입면적(㎡)	소유자주소	비고
		본번	부번					
409	나운동	741	9	대	350.4	350.4	옥구군 옥구읍 선제리463-10	
410	나운동	741	10	대	122.6	122.6	옥구군 옥구읍 선제리463-10	
411	나운동	741	11	대	244.5	244.5	741-11	
412	나운동	741	12	대	1,360.0	1,360.0		
413	나운동	741	13	대	185.7	185.7	전라북도 군산시 나운동 741-13	
414	나운동	741	14	대	170.1	170.1	전라북도 군산시 나운동 741-14	
415	나운동	741	17	대	181.0	181.0	831주공2차아파트14동404호	
416	나운동	741	18	대	157.5	157.5	741-18	
417	나운동	741	19	대	231.4	231.4	전라북도 군산시 금동 10 동신아파트 나동 307호	
418	나운동	742	1	대	141.0	141.0	군산시 월명동 15-1 현대오솔아파트 101동 413호	
419	나운동	742	2	대	161.0	161.0	나운동835주공3아파트117동402호	
420	나운동	742	3	대	136.3	136.3	경기도 부천시 소사구 십곡본동605	
421	나운동	742	4	대	235.5	235.5	서울특별시 관악구 봉천동 457-247 201호	
422	나운동	742	5	대	801.0	801.0	527나운2차현대아파트203동402호	
423	나운동	742	7	대	291.4	291.4	전라북도 군산시 소룡동 857 그린서해맨션 101동 406호	
424	나운동	742	8	대	583.5	583.5	군산시 나운동 742-8	
425	나운동	742	9	대	197.8	197.8	군산시지곡동 498	
426	나운동	742	10	대	147.9	147.9	전라북도 군산시 나운동 742-10	
427	나운동	742	11	대	179.3	179.3	전라북도 전주시 완산구 평화동2가 259-12 우성신성타운 101-1206	
428	나운동	742	12	대	198.2	198.2	155-1우신동영아파트101동508호	
429	나운동	742	13	대	163.4	163.4	부산시 해운대구 재송동 110-6	
430	나운동	742	14	대	117.7	117.7	송풍동968-3	
431	나운동	742	15	대	235.3	235.3	742-15	
432	나운동	742	17	대	384.0	384.0	미면 신흥리 684	
433	나운동	742	18	대	163.5	163.5	792-1현대2차아파트나동301호	
434	나운동	742	19	대	198.1	198.1	742-19	
435	나운동	742	21	대	214.6	214.6	742-21	
436	나운동	742	22	대	583.4	583.4	156-3 영창아파트 105동 102호	
437	나운동	743	1	대	152.4	152.4	군산시 대야면 산월리 536-2 대야보라무지개아파트 1006호	
438	나운동	743	2	대	463.0	463.0	전라북도 군산시 삼학동 320-9	
439	나운동	743	4	대	473.7	473.7	문화동893-11	
440	나운동	743	5	대	281.8	281.8	전라북도 군산시 월명동 23-1 다원클래스오피스아파트 202-1503	
441	나운동	743	6	대	116.6	116.6	군산시 나운동 612 나운1아파트 6동 307호	
442	나운동	743	7	대	2,475.3	2,475.3	전라북도군산시나운동 743-7	
443	나운동	743	8	대	236.5	236.5		
444	나운동	743	9	대	131.5	131.5	743-9	
445	나운동	743	10	대	405.8	405.8	전라북도 군산시 나운동 527 나운2차현대아파트 207-1406	
446	나운동	743	11	대	237.1	237.1	682-1	
447	나운동	743	12	대	233.9	233.9	서울시 은평구 대조동 196-13	
448	나운동	743	13	대	153.9	153.9	군산시 나운동 760-2	
449	나운동	744	1	대	174.2	174.2	전라북도 군산시 조촌동 907-2 동신개나리아파트 101동 513호	
450	나운동	744	2	대	271.2	271.2	서울시 도봉구 미아3동 132-53	
451	나운동	744	3	대	1,128.7	1,128.7	전라북도 군산시 나운동 744-3	
452	나운동	744	4	대	507.8	507.8	군산시 조촌동 782-8	
453	나운동	744	5	대	330.5	330.5	744-5	
454	나운동	744	6	대	332.7	332.7	충청남도 서천군 서천읍 사곡리 304-137	
455	나운동	744	7	대	191.7	191.7	옥구군 옥구읍 어은리842	
456	나운동	744	8	대	205.0	205.0	744-8	
457	나운동	744	9	대	330.5	330.5	군산시 나운동 738-8 동진3차아파트 602호	

순번	행정동	지번		지목	지적면적(㎡)	편입면적(㎡)	소유자주소	비고
		본번	부번					
458	나운동	744	11	대	233.9	233.9	전라북도 군산시 나운동 744-3	
459	나운동	744	12	대	653.5	653.5		
460	나운동	745	1	대	289.2	289.2	남원시 죽향동306죽향아파트105동304호	
461	나운동	745	2	대	271.2	271.2	745-2	
462	나운동	745	3	대	342.0	342.0	월명동5-7	
463	나운동	745	4	대	336.0	336.0	금동 2-8	
464	나운동	745	5	대	346.3	346.3	745-5	
465	나운동	745	6	대	329.2	329.2	745-6	
466	나운동	745	7	대	492.3	492.3	745-7	
467	나운동	745	8	대	254.1	254.1	서울특별시 구로구 개봉동 481 현대아파트 131동 1804호	
468	나운동	745	9	대	171.7	171.7	745-9	
469	나운동	745	10	대	128.3	128.3	745-10	
470	나운동	745	11	대	126.8	126.8	익산시 부송동 1057-5	
471	나운동	745	12	대	120.8	120.8	산북동876-1	
472	나운동	745	13	대	477.6	477.6	110	
473	나운동	745	14	대	231.5	231.5	전라북도 군산시 나운동 745-14 302호	
474	나운동	745	15	대	120.6	120.6	전라북도 군산시 나운동 45-7 나운주공5단지아파트 503-302	
475	나운동	746	1	대	207.2	207.2	504-33	
476	나운동	746	2	대	311.8	311.8	835 주공3아파트 102동 505호	
477	나운동	746	3	대	1,054.6	1,054.6	서울시 양천구 목동 904 목동신시가리아파트 416동 904호	
478	나운동	746	4	대	330.6	330.6	746-4	
479	나운동	746	5	대	143.8	143.8	전라북도 군산시 나운동 746-5	
480	나운동	746	6	대	227.9	227.9	군산시 신흥동 72-3	
481	나운동	746	7	대	330.6	330.6	866-1 유원아파트 1동 312호	
482	나운동	746	8	대	330.5	330.5	전라북도 군산시 나운동 834-1 대명아파트(4차) 1203호	
483	나운동	746	9	대	165.0	165.0	746-9	
484	나운동	746	10	대	171.2	171.2	조촌동903-2 현대아파트 101동803호	
485	나운동	746	11	대	226.6	226.6	787-1 그린아파트 506호	
486	나운동	746	12	대	231.3	231.3	504-33	
487	나운동	746	13	대	143.8	143.8	광양시 중동 1686 성호아파트 105동 706호	
488	나운동	746	14	대	157.6	157.6	전라북도 군산시 나운동 866-1 유원아파트 5-706	
489	나운동	747	1	대	325.6	325.6	서울시 성북구 종암동46-41	
490	나운동	747	2	대	248.1	248.1	747-2	
491	나운동	747	3	대	186.8	186.8	747-3	
492	나운동	747	4	대	205.0	205.0	전라북도 군산시 나운동 747-4	
493	나운동	747	5	공	1,562.6	1,562.6		
494	나운동	747	6	도	175.0	175.0		
495	나운동	747	7	대	186.7	186.7	747-7	
496	나운동	747	8	대	436.3	436.3	747-8	
497	나운동	747	9	대	188.5	188.5	군산시 나운동 747-9	
498	나운동	747	10	대	204.9	204.9	747-10	
499	나운동	747	11	대	240.8	240.8	조촌동903-2현대아파트104동302호	
500	나운동	747	12	대	170.9	170.9	전라북도 군산시 나운동 747-12	
501	나운동	747	13	대	198.3	198.3	조촌동491삼성아파트2동507호	
502	나운동	748	1	대	155.6	155.6	군산시 미장동 53-1 파인빌아파트 105동 805호	
503	나운동	748	2	대	964.8	964.8	전라북도 군산시 나운동 748-2	
504	나운동	748	3	대	261.1	261.1	748-3	
505	나운동	748	4	대	268.0	268.0	전라북도 군산시 나운동 748-4	
506	나운동	748	6	대	166.6	142.1	전라북도 군산시 나운동 748-6	
507	나운동	748	7	대	231.6	231.6	748-7	
508	나운동	748	8	대	333.9	333.9	신평동999-15	
509	나운동	748	9	대	162.5	157.4	전라북도 군산시 나운동 748-9	
510	나운동	748	10	대	232.0	232.0	전라북도 군산시 나운동 748-10	

순번	행정동	지번		지목	지적면적(㎡)	편입면적(㎡)	소유자주소	비고
		본번	부번					
511	나운동	748	11	대	200.9	200.9	전라북도 군산시 나운동 748-11	
512	나운동	748	12	대	330.5	330.5	전라북도 군산시 수송동 33-1 수송동제일아파트 103-106	
513	나운동	748	13	대	165.4	40.8	신흥동4-1	
514	나운동	748	14	대	186.3	186.3	748-14	
515	나운동	748	15	대	166.8	1.1		
516	나운동	748	16	도	43.2	13.2	835 주공3아파트 127동 203호	
517	나운동	748	18	대	186.5	104.6		
518	나운동	749	1	대	143.4	143.4	831 주공2아파트8동506호	
519	나운동	749	2	대	175.6	175.6	전라북도 군산시 해망동 1008-132	
520	나운동	749	3	대	183.3	183.3	749-3	
521	나운동	749	4	대	1,855.8	377.0	전라북도 군산시 미룡동 440-1 파스텔로빌딩 203호	
522	나운동	749	6	대	257.8	255.3	749-6	
523	나운동	749	7	대	193.8	193.8	전라북도 군산시 서흥남동 426-8	
524	나운동	749	8	대	192.3	192.3	전라북도 군산시 월명동 33-24	
525	나운동	749	9	대	183.5	183.49	749-9	
526	나운동	749	10	도	53.0	53.0	서울시 용산구 한강로3가 65-228	
527	나운동	749	11	대	178.2	178.2	전라북도 군산시 소룡동 1561-1 그린빌리아파트 나동 202호	
528	나운동	749	12	대	257.1	76.0	전라북도 군산시 나운동 749-12	
529	나운동	750	1	대	161.2	161.2	신창동 41-15	
530	나운동	750	2	대	336.0	336.0	해망동1004-30	
531	나운동	750	3	대	918.7	769.6	750-3	
532	나운동	750	4	대	308.2	104.6	750-3	
533	나운동	750	7	대	596.7	190.1	739-10	
534	나운동	750	8	대	164.4	164.4	전라북도 익산시 영등동 530-1 영등아파트 5-402	
535	나운동	750	11	대	164.4	164.4	750-11	
536	나운동	751	3	대	171.3	8.1	751-3	
537	나운동	763	1	대	1,198.0	47.9	전라북도 군산시 미룡동 440-1 파스텔로빌딩 203호	
538	나운동	763	2	대	341.4	143.9	군산시 나운동 763-2	
539	나운동	764	1	대	250.3	247.2	764-1	
540	나운동	764	2	대	330.7	330.7	764-2	
541	나운동	764	3	중	419.3	387.7	426-2	
542	나운동	764	4	대	331.1	35.4	766-8	
543	나운동	764	15	대	205.7	19.6	764-15	
544	나운동	765	0	대	6,600.1	3,350.2	경기도 성남시 분당구 정자동 206	
545	나운동	765	1	대	1,046.3	253.9	764-3	
546	나운동	765	2	대	801.4	801.4	전라북도 군산시 수송동 812-1 군산수송동제일오투그란데2단지 501-403	
547	나운동	809	1	대	380.0	380.0	전주시 완산구 서신동 764-1 남양,대명아파트 103동 506호	
548	나운동	809	3	대	991.8	991.8	조촌동774	
549	나운동	809	5	대	991.0	991.0	조촌동 768-1	
550	나운동	809	6	대	661.0	661.0	서울 강남구 개포동654현대아파트211동401호	
551	나운동	809	10	대	661.9	661.9	조촌동 768-1	
552	나운동	810	1	대	217.1	217.1	전라북도 군산시 나운동 810-1	
553	나운동	810	2	대	491.7	491.7	전라북도 군산시 나운동 783-2 동신아파트(2차) -304	
554	나운동	810	3	대	134.3	134.3	금광동170-61	
555	나운동	810	4	대	213.8	213.8	전라북도 군산시 나운동 783-2 동신아파트(2차) -304	
556	나운동	810	5	대	1,087.8	1,087.8	전라북도 군산시 나운동 783-2 동신아파트(2차) -304	
557	나운동	810	6	대	203.0	203.0	810-6	
558	나운동	810	7	대	309.5	309.5	전라북도 군산시 대야면 죽산리 300	

순번	행정동	지번		지목	지적면적(㎡)	편입면적(㎡)	소유자주소	비고
		본번	부번					
559	나운동	810	8	대	307.0	307.0	옥구읍 옥정리 539	
560	나운동	810	9	대	153.3	153.3	620-1	
561	나운동	810	10	대	221.9	221.9	810-10	
562	나운동	810	11	대	208.9	208.9	군산시 나운동 810-11	
563	나운동	810	12	대	208.3	208.3	전라북도 군산시 옥서면 선연리 1267-1	
564	나운동	810	13	대	206.9	206.9	군산시 미룡동 854 미룡3차대명아파트 203동 611호	
565	나운동	811	1	대	666.0	666.0		
566	나운동	811	2	대	235.1	235.1	전주시 완산구 효자동1가 98 금호아파트 6동 1204호	
567	나운동	811	3	대	239.0	239.0	군산시 중동 273-144	
568	나운동	811	4	대	1,382.0	1,382.0		
569	나운동	811	5	대	1,100.3	1,100.3	서울특별시 서대문구 북가좌동 339-31	
570	나운동	812	1	대	1,180.9	1,180.9		
571	나운동	812	2	대	139.5	139.5	영동 12-3	
572	나운동	812	3	대	1,322.3	1,322.3	812-3	
573	나운동	812	4	대	138.2	138.2	812-4	
574	나운동	812	5	대	201.4	201.4	군산시나운동 812-5	
575	나운동	812	6	대	206.0	206.0	812-6	
576	나운동	812	7	대	322.4	322.4	전라북도 군산시 나운동 155-5 대우아파트 104동 1003호	
577	나운동	812	8	대	157.1	157.1	조촌동491삼성아파트2동905호	
578	나운동	812	9	대	226.5	226.5	812-3	
579	나운동	813	0	대	3,890.8	3,890.8		
580	나운동	814	1	대	530.6	530.6	군산시 나운동 812-1 동신빌라 103호	
581	나운동	814	2	대	994.0	994.0	군산시 나운동 814-2	
582	나운동	814	3	대	273.5	273.5	신흥동 911	
583	나운동	814	4	대	296.7	296.7	100-11 롯데3차아파트 202동 905호	
584	나운동	814	5	대	174.0	174.0	안양시 동안구 평촌동 54-1 대도아파트 가동108호	
585	나운동	814	6	대	132.0	132.0	인천시 남구 주안 213	
586	나운동	814	7	대	108.9	108.9	군산시 나운동 814-7	
587	나운동	814	8	대	103.5	103.5	군산시 나운동 814-7	
588	나운동	814	9	대	1,185.5	1,185.5		
589	나운동	814	10	대	392.9	392.9		
590	나운동	815	1	대	195.1	195.1	857-3	
591	나운동	815	2	대	799.6	799.6	489금호타운아파트102동202호	
592	나운동	815	3	대	883.7	883.7	전라북도 군산시 산북동 3609-3	
593	나운동	815	4	대	204.9	204.9	군산시 나운동 161 나운동청솔아파트 101동 1411호	
594	나운동	815	5	대	687.5	687.5	527 나운2차현대아파트 203동 102호	
595	나운동	815	6	대	203.1	203.1	815-6	
596	나운동	815	7	대	166.3	166.3	군산시 나운동 489 금호타운아파트 107동 703호	
597	나운동	815	8	대	223.8	223.8	621	
598	나운동	815	9	대	268.6	268.6	815-9	
599	나운동	815	10	대	189.4	189.4	815-10	
600	나운동	815	11	대	189.0	189.0	전라북도 군산시 산북동 3609-3	
601	나운동	815	12	대	181.8	181.8	815-13	
602	나운동	815	13	대	214.8	214.8	815-13	
603	나운동	816	1	공	1,572.2	1,572.2		
604	나운동	816	2	도	146.2	146.2		
605	나운동	816	3	대	305.7	305.7	전라북도 군산시 나운동 527 나운2차 현대아파트 203동 403호	
606	나운동	816	4	대	432.7	432.7	689	
607	나운동	816	5	대	436.6	273.1	689	

순번	행정동	지번		지목	지적면적(㎡)	편입면적(㎡)	소유자주소	비고
		본번	부번					
608	나운동	816	6	대	522.6	63.5	문화동 679	
609	나운동	816	8	대	585.1	585.1	689	
610	나운동	818	1	대	2,241.4	138.0		
611	나운동	819	1	대	197.0	197.0	전라북도 군산시 나운동 831주공2아파트 13동 101호	
612	나운동	819	2	대	138.6	138.6	577	
613	나운동	819	3	대	179.1	179.1	766-16	
614	나운동	819	4	대	2,336.3	223.8		
615	나운동	819	6	대	165.3	161.9	819-7	
616	나운동	819	7	대	165.3	15.5	819-7	
617	나운동	820	1	대	173.7	173.7	경상남도 함양군 서하면 봉전리 1481	
618	나운동	820	2	대	251.2	251.2	전라북도 군산시 옥구읍 선제리 401-2	
619	나운동	820	5	대	171.0	35.9	820-5	
620	나운동	820	6	대	168.9	168.9	전라북도 군산시 옥서면 옥봉리 1592-2	
621	나운동	820	7	대	168.9	168.9	820-7	
622	나운동	820	8	대	231.5	231.5	792-1 현대2차아파트가동402호	
623	나운동	820	9	대	201.7	201.7	전라북도 군산시 나운동 820-9	
624	나운동	820	10	대	238.0	227.5	문화동 26 삼성아파트 5동 906호	
625	나운동	820	11	대	231.4	4.1	70	
626	나운동	820	12	대	220.4	43.0	경암동 681-20	
627	나운동	821	1	대	231.6	231.6	전주시 완산구 중화산동1가 252-10	
628	나운동	821	2	대	260.6	260.6	489 금호타운아파트 102동 104호	
629	나운동	821	3	대	997.1	863.1		
630	나운동	821	4	대	319.7	171.9	821-4	
631	나운동	821	10	대	165.7	134.2	경암동641-29	
632	나운동	821	11	대	331.3	331.3	서울특별시 구로구 개봉동 481 현대아파트 131동 1804호	
633	나운동	822	1	대	318.3	318.3	687	
634	나운동	822	2	대	674.0	674.0	684	
635	나운동	822	3	대	1,916.2	350.7	서울 성북구 성북동 286 주암아파트 201호	
636	나운동	822	4	대	525.9	525.9	687	
637	나운동	822	5	대	349.1	349.1	684	
638	나운동	823	1	대	1,468.7	1,468.7	경기도 성남시 분당구 수내동 5-1	
639	나운동	823	2	대	197.6	197.6	산북동1275-2	
640	나운동	823	3	대	1,261.5	242.5		
641	나운동	823	6	대	529.0	529.0	군산시 나운동 823-6	
642	나운동	823	7	대	529.0	374.0	전라북도 군산시 나운동 823-6	
643	나운동	824	1	대	1,802.7	1,802.7	서울 강서구 화곡동354-54제1복지아파트 나동208호	
644	나운동	824	2	대	1,518.9	408.4	신영동 14-1	
645	나운동	824	4	대	595.1	595.1		
646	나운동	872	0	도	61,114.8	13,359.0		
647	나운동	873	0	도	15,979.3	5,212.0		
648	나운동	874	0	도	81,309.1	3,861.0		
649	나운동	875	0	도	50,073.2	12,740.0		
650	나운동	1086	13	임야	4,879.0	2.0		
651	나운동	1086	14	임야	2,797.0	129.0	서울 강남구 대치동 943-19 신안빌딩 12층	
652	나운동	1491	0	답	1.0	1.0		
653	나운동	1491	4	답	135.0	37.0		
654	나운동	1491	5	답	286.0	44.0	전라북도 군산시 나운동 153-12 나운1차서호아파트 104동 601호	
655	나운동	1491	6	답	91.0	68.0		
656	나운동	1491	7	답	17.0	17.0	전라북도 군산시 나운동 530-1, 301호	
657	나운동	1491	11	답	5.0	1.4		
658	나운동	1491	13	답	17.0	17.0	45-7 나운주공5단지아파트 511동 702호	

순번	행정동	지번		지목	지적면적(㎡)	편입면적(㎡)	소유자주소	비고
		본번	부번					
659	나운동	1496	0	도	312.0	312.0		
660	나운동	1496	2	도	297.0	297.0		
661	나운동	1496	4	도	225.0	225.0		
662	나운동	1496	6	도	537.0	537.0		
663	나운동	1496	7	도	16.0	16.0		
664	나운동	1496	11	대	12.0	12.0	서울시 마포구 합정동 391-20	
665	나운동	1496	13	도	31.0	31.0		
666	나운동	1542	0	구	768.0	768.0		
667	나운동	1543	0	대	240.0	240.0	880-1	
668	나운동	1544	0	답	38.0	38.0		
669	나운동	1545	0	답	94.0	94.0		
670	나운동	1546	0	답	109.0	73.0		
671	나운동	1547	0	답	211.0	28.0		
672	나운동	1548	0	도	28.0	28.0		
673	나운동	1549	0	도	70.0	53.0		
674	나운동	1551	0	대	169.0	51.0	889-35	
675	나운동	1556	0	대	19,772.0	19,772.0		
676	나운동	산54	0	임야	99.0	99.0		
677	나운동	산55	0	임야	99.0	99.0		
678	나운동	산56	0	임야	5,256.0	4,410.0	미원동 11	
679	나운동	산57	0	임야	893.0	893.0	미원동 11	
680	문화동	1	10	대	331.9	312.7	1-10	
681	문화동	1	11	대	316.7	316.7	군산시 문화동 1-11	
682	문화동	1	13	대	162.7	162.7	소룡동 1470	
683	문화동	1	14	대	162.0	126.0	선양동 905-5	
684	문화동	1	22	대	98.8	31.0	전라북도 군산시 나운동 92 금호타운아파트 202동 804호	
685	문화동	1	23	대	256.6	82.5	군산시 옥도면 말도리 161	
686	문화동	1	24	대	234.7	27.6	1-24	
687	문화동	1	27	대	126.6	126.6	1-27	
688	문화동	1	28	대	132.2	132.2	1-28	
689	문화동	1	30	대	12.2	12.2	문화동 1-23	
690	문화동	1	32	대	33.1	33.1	1-33	
691	문화동	1	33	대	33.1	33.1	1-33	
692	문화동	1	35	대	5.6	5.6	송풍동 921	
693	문화동	1	38	대	144.0	144.0	전라북도 군산시 신흥동 15-74	
694	문화동	1	39	도	30.1	30.1		
695	문화동	1	40	대	148.7	148.7	1-40	
696	문화동	1	41	대	152.9	1.1	군산시문화동 1-41	
697	문화동	1	46	대	142.8	60.0	나운동612나운1아파트5동201호	
698	문화동	2	3	대	189.8	67.7	군산시 문화동 2-3	
699	문화동	2	4	대	132.2	132.2	2-4	
700	문화동	2	6	대	149.1	149.1	해망동998-150	
701	문화동	2	7	대	163.3	163.3	군산시 지곡동 549-4	
702	문화동	2	8	대	216.9	202.7	2-8	
703	문화동	2	13	대	112.1	112.1	2-13	
704	문화동	2	16	대	116.7	116.7	2-16	
705	문화동	2	17	대	108.8	108.8	선양동 925-7	
706	문화동	2	18	대	91.9	91.9	문화동 2-18	
707	문화동	2	19	대	118.0	118.0	신평동 909	
708	문화동	2	21	대	150.7	52.5	창성동 79-9	
709	문화동	2	27	대	92.6	92.6	창성동 79-9	
710	문화동	2	28	대	121.7	121.7	2-28	
711	문화동	2	29	대	162.0	155.0	2-29	
712	문화동	2	30	대	169.6	169.6	경기도 시흥시 매화동 265-31 대성빌라 마-비01	
713	문화동	2	31	대	189.8	189.8	시흥시 매화동 260-1 삼화아파트 507호	
714	문화동	2	32	대	36.4	12.2	옥구군 옥구읍 선제리 497	

순번	행정동	지번		지목	지적면적(㎡)	편입면적(㎡)	소유자주소	비고
		본번	부번					
715	문화동	2	33	대	131.6	131.6	전라북도 군산시 삼학동 790-41	
716	문화동	2	34	대	163.3	163.3	삼학동821-1	
717	문화동	2	35	대	120.0	120.0	충청남도 서천군 서천읍 화성리 588-6	
718	문화동	2	36	대	155.0	155.0	전라북도 군산시 동홍남동 139-255	
719	문화동	2	37	대	120.0	120.0	전라북도 군산시 신흥동 904-1	
720	문화동	2	39	대	139.2	0.4	삼학동 790-18	
721	문화동	2	43	대	147.4	147.4	오룡동861-5	
722	문화동	2	44	도	39.8	39.8	2-45	
723	문화동	2	45	대	163.3	163.3	영화동 5	
724	문화동	2	46	대	147.4	147.4	삼학동 888	
725	문화동	2	47	대	146.1	146.1	2-47	
726	문화동	2	49	대	92.4	0.4	2-2	
727	문화동	3	4	대	466.4	405.2	3-17	
728	문화동	3	5	대	631.4	631.4	경기도 의왕시 포일동487	
729	문화동	3	6	대	210.2	210.2	3-6	
730	문화동	3	8	대	204.8	204.8	전라북도 군산시 옥도면 신시도리 45	
731	문화동	3	10	대	344.7	344.7	경기도 의왕시 포일동487	
732	문화동	3	11	대	110.4	110.4	소룡동1386-10진흥아파트1동604호	
733	문화동	3	12	대	165.3	165.3	3-13	
734	문화동	3	13	대	170.9	156.1	문화동 3-13	
735	문화동	3	16	대	289.3	30.0	3-16	
736	문화동	3	17	대	132.2	132.2	3-17	
737	문화동	3	18	대	132.2	132.2	옥구군 옥도면 개야도리 412	
738	문화동	3	19	도	16.4	16.4		
739	문화동	3	22	대	210.2	210.2	03월 22일	
740	문화동	3	23	대	241.2	241.2	전라북도 군산시 삼학동 790-37	
741	문화동	3	24	대	173.1	173.1	옥구군 옥구읍 오곡리208	
742	문화동	3	25	대	242.2	242.2	3-25	
743	문화동	3	26	대	222.0	222.0	3-26	
744	문화동	3	27	대	175.3	175.3	경기도 의왕시 포일동487	
745	문화동	3	28	도	61.8	61.8	경기도 의왕시 포일동487	
746	문화동	3	29	대	355.6	355.6	경기도 의왕시 포일동487	
747	문화동	3	30	대	175.3	175.3	경기도 의왕시 포일동487	
748	문화동	3	31	대	215.9	215.9	전라북도 군산시 옥서면 선연리 1358-145	
749	문화동	3	36	대	38.0	9.8	전라북도 군산시 나운동 778-9 명성아파트 205호	
750	문화동	3	40	대	27.9	12.4	3-13	
751	문화동	3	41	도	25.0	25.0		
752	문화동	4	1	도	7,752.7	2,065.8		
753	문화동	14	113	대	206.8	4.5	경기도 파주시 광탄면 용미리 66-14	
754	문화동	22	6	대	151.0	48.0	전라북도 군산시 경암동 648-5	
755	문화동	22	7	대	170.0	115.0	장미동3-16	
756	문화동	22	8	도	46.0	46.0	개복동 56	
757	문화동	22	9	대	126.0	126.0	옥구군 옥산면 금성리 134	
758	문화동	22	10	대	148.0	148.0	나운동612나운A.P.T1동104호	
759	문화동	22	11	대	138.0	138.0	경기도 광명시 광명동 307-59 상우햇살마을 101동 301호	
760	문화동	23	0	대	145.0	145.0	군산시 서수면 마룡리 369-16	
761	문화동	23	1	도	28.0	28.0	14-15	
762	문화동	23	2	대	141.0	141.0	나운동156-3영창아파트106동508호	
763	문화동	23	3	대	273.0	273.0	전라북도 군산시 조촌동 903-1 시영아파트 가동 1204호	
764	문화동	23	4	대	111.0	111.0	4-23	
765	문화동	23	7	도	36.0	36.0	14-15	
766	문화동	23	9	대	88.0	21.0	전라북도 군산시 나운동 45-7 나운주공5단지아파트 512-401	
767	문화동	23	13	도	2,695.0	933.0		
768	문화동	26	0	대	30,459.0	17,469.0		
769	문화동	27	6	대	398.0	398.0	금광동172 삼성아파트 2동 803호	
770	문화동	27	7	도	891.0	891.0		

순번	행정동	지번		지목	지적면적(㎡)	편입면적(㎡)	소유자주소	비고
		본번	부번					
771	문화동	27	8	도	786.0	154.0		
772	문화동	27	9	답	4.0	4.0	문화동 539-18	
773	문화동	27	11	답	209.0	209.0		
774	문화동	31	5	구	4,752.0	3,775.0		
775	문화동	533	6	대	12.0	12.0		
776	문화동	533	15	도	1,068.0	1,068.0		
777	문화동	534	1	대	248.0	248.0		
778	문화동	535	0	대	795.0	795.0		
779	문화동	536	1	답	374.0	374.0	경기도 안성시 금산동 100 금산주공아파트 101-403	
780	문화동	536	2	대	1,360.0	1,360.0		
781	문화동	536	5	대	1,005.0	1,005.0	나운동 155-7 우성아파트 102동 107호	
782	문화동	536	6	대	782.0	782.0		
783	문화동	536	8	대	1,005.0	1,005.0		
784	문화동	536	10	답	22.0	22.0		
785	문화동	536	13	대	661.0	661.0	금동9-11	
786	문화동	536	14	도	51.0	51.0	군산시 문화동 536-5	
787	문화동	537	0	대	172.0	172.0	전라북도 군산시 미룡동 59-118 은파롯데인벤스가아파트 106동 902호	
788	문화동	537	3	대	265.0	265.0	나운동834-1 대명4차아파트 1102호	
789	문화동	537	6	답	75.0	75.0		
790	문화동	537	7	답	81.0	81.0		
791	문화동	537	8	답	89.0	89.0		
792	문화동	537	9	답	82.0	82.0		
793	문화동	537	10	도	150.0	150.0	금광동172삼성아파트7동706호	
794	문화동	537	11	도	6.0	6.0	서울시 마포구 합정동445-17백운빌라 비동401호	
795	문화동	538	3	구	99.0	99.0		
796	문화동	538	4	구	65.0	65.0		
797	문화동	539	1	대	119.0	119.0	539-1	
798	문화동	539	2	구	102.0	102.0		
799	문화동	539	13	답	95.0	95.0	군산시 대명동 384-20	
800	문화동	539	14	대	73.0	73.0	군산시 소룡동 1388-54	
801	문화동	539	15	대	90.0	90.0	군산시 문화동 539-15	
802	문화동	539	16	답	103.0	103.0	539-16	
803	문화동	539	17	대	94.0	94.0	전라북도 군산시 삼학동 790-45	
804	문화동	539	18	대	239.0	239.0	26삼성아파트 2동204호	
805	문화동	539	21	대	142.0	142.0	539-21	
806	문화동	539	22	답	102.0	102.0	539-22	
807	문화동	539	23	대	102.0	102.0	군산시 소룡동 1388-54	
808	문화동	539	24	대	106.0	106.0	문화동 539-1	
809	문화동	539	28	도	2.0	2.0	539-23	
810	문화동	539	29	대	19.0	19.0	군산시 문화동 539-1	
811	문화동	539	30	구	102.0	102.0		
812	문화동	539	31	전	103.0	103.0	539-18	
813	문화동	539	32	답	14.0	14.0		
814	문화동	540	1	대	809.0	809.0		
815	문화동	540	2	대	926.0	926.0	산북동3567-1	
816	문화동	540	3	대	683.0	683.0	540-3	
817	문화동	540	5	도	135.0	135.0	경상북도 구미시 형곡동 151-10 풍림아파트 202동 304호	
818	문화동	540	6	대	628.0	628.0		
819	문화동	540	8	대	136.0	136.0	군산시 문화동 893-20	
820	문화동	540	10	답	78.0	78.0	전라북도 군산시 문화동 909-7	
821	문화동	540	11	대	237.0	237.0	754	
822	문화동	540	12	대	257.0	257.0	전라북도 군산시 문화동 26 삼성아파트 1동 402호	
823	문화동	540	13	대	257.0	257.0	산북동196	
824	문화동	540	14	대	225.0	225.0	군산시 문화동 893-20	
825	문화동	540	15	대	119.0	119.0	금광동 172 삼성아파트 2동 803호	

순번	행정동	지번		지목	지적면적(㎡)	편입면적(㎡)	소유자주소	비고
		본번	부번					
826	문화동	540	19	도	294.0	294.0		
827	문화동	540	20	답	336.0	336.0		
828	문화동	540	21	답	284.0	284.0		
829	문화동	540	22	도	7.0	7.0	산북동3567-1	
830	문화동	540	23	도	26.0	26.0	887-6	
831	문화동	542	5	도	38.0	38.0	개북동 56	
832	문화동	544	4	답	881.0	881.0	문화동 772	
833	문화동	544	6	답	8.0	8.0		
834	문화동	545	1	답	169.0	169.0	전주시 완산구 서신동 960-2 대우아파트 101동 1306호	
835	문화동	546	1	답	464.0	464.0	서울 강남구 도곡동 193-1 힐테스하임빌라 702	
836	문화동	546	3	답	314.0	314.0		
837	문화동	546	4	답	154.0	154.0	서울 강남구 도곡동 193-1 힐테스하임빌라 702	
838	문화동	547	2	대	660.0	660.0	549-13	
839	문화동	547	3	중	563.0	563.0	산북동3542산북주공아파트107동407호	
840	문화동	547	5	전	741.0	741.0	전라북도 군산시 나운동 45-7 나운주공5단지아파트 509-1405	
841	문화동	547	6	답	242.0	242.0	전라북도 완주군 삼례읍 석전리 560-3	
842	문화동	547	7	답	62.0	62.0		
843	문화동	547	8	답	19.0	19.0		
844	문화동	547	9	전	74.0	74.0		
845	문화동	547	10	답	501.0	501.0		
846	문화동	547	11	답	41.0	41.0	전라북도 완주군 삼례읍 석전리 560-3	
847	문화동	548	1	도	15.0	15.0	나운동1255-8 현대아파트 103동802호	
848	문화동	548	3	답	17.0	17.0	월명동 140-55	
849	문화동	548	4	대	193.0	193.0	군산시 문화동 910-10	
850	문화동	548	5	도	10.0	10.0	893-10	
851	문화동	549	1	답	947.0	947.0	신평동 886	
852	문화동	549	2	답	1,400.0	1,400.0	전남 순천시 연향동1378현대아파트101동406호	
853	문화동	549	3	대	549.0	549.0	나운동 345 롯데아파트 103동 1001호	
854	문화동	549	4	답	368.0	368.0	대명동 187-3	
855	문화동	549	6	도	10.0	10.0	월명동 140-55	
856	문화동	549	7	도	7.0	7.0	월명동 140-55	
857	문화동	549	8	답	1,406.0	1,406.0	군산시 문화동 540-3	
858	문화동	549	9	답	134.0	134.0	군산시 문화동 549-13	
859	문화동	549	12	대	1,200.0	1,200.0	전라북도 익산시 어양동 709 익산자이아파트 106동 803호	
860	문화동	549	13	중	1,134.0	1,134.0	549-13	
861	문화동	549	20	답	426.0	426.0	경기도 평택시 안중면 용성리124	
862	문화동	549	21	대	542.0	542.0	549-21	
863	문화동	549	22	답	655.0	655.0	26 삼성아파트 4동1105호	
864	문화동	549	23	답	821.0	821.0	서울 마포구 용강동 122-8	
865	문화동	549	24	답	241.0	241.0	나운동 345 롯데아파트 103동 1001호	
866	문화동	549	26	잡	123.0	123.0	군산시 문화동 549-21	
867	문화동	549	27	도	161.0	161.0	군산시 문화동 549-21	
868	문화동	549	28	답	210.0	210.0	서울특별시 마포구 성산동 450 시영아파트 15-404	
869	문화동	549	29	중	66.0	66.0	549-13	
870	문화동	549	30	답	8.0	8.0		
871	문화동	549	31	답	371.0	371.0		
872	문화동	549	32	답	335.0	335.0	전라북도 군산시 문화동 540-3	
873	문화동	549	33	답	48.0	48.0		
874	문화동	549	34	대	36.0	36.0		
875	문화동	549	35	답	606.0	606.0		

순번	행정동	지번		지목	지적면적(m ²)	편입면적(m ²)	소유자주소	비고
		본번	부번					
876	문화동	549	36	답	309.0	309.0	대명동 187-3	
877	문화동	549	37	답	398.0	398.0	대명동 187-3	
878	문화동	549	38	답	45.0	45.0		
879	문화동	549	39	답	135.0	135.0		
880	문화동	549	40	답	27.0	27.0		
881	문화동	549	41	답	130.0	130.0		
882	문화동	549	42	답	6.0	6.0		
883	문화동	549	43	답	125.0	125.0		
884	문화동	549	45	답	5.0	5.0		
885	문화동	549	46	답	55.0	55.0		
886	문화동	594	1	대	373.0	373.0	일본국 오사카시 니시나리구 시오지 2-7-2	
887	문화동	594	2	도	10.0	10.0	평화동 100	
888	문화동	594	3	도	66.0	66.0	평화동 100	
889	문화동	594	4	대	188.0	188.0	594-4	
890	문화동	594	5	대	199.0	199.0	594-5	
891	문화동	594	6	대	182.0	182.0	594-6	
892	문화동	594	7	대	243.0	243.0	군산시 문화동 594-7	
893	문화동	594	8	대	528.0	528.0	군산시 문화동 594-8	
894	문화동	594	9	대	165.0	165.0	나운동 605-2	
895	문화동	594	13	대	155.0	155.0	군산시 나운동 527 나운2차현대아파트 203동 804호	
896	문화동	594	14	대	175.0	175.0	594-14	
897	문화동	594	15	대	155.0	155.0	594-15	
898	문화동	594	16	대	165.0	165.0	전라북도 군산시 문화동 594-16	
899	문화동	594	17	대	166.0	166.0	594-17	
900	문화동	594	18	대	131.0	131.0	나운동 831 주공2아파트 13동 101호	
901	문화동	594	19	대	166.0	166.0	전라북도 군산시 나운동 45-7 나운주공5단지아파트 501동 1502호	
902	문화동	596	2	도	23.0	23.0	군산시 나운동 541-7	
903	문화동	596	3	도	7.0	7.0	소룡동 1323-13 동아아파트 103동 103호	
904	문화동	597	2	도	513.0	513.0	나운동 549-7	
905	문화동	597	5	대	152.0	152.0	군산시 문화동 597-5	
906	문화동	597	10	대	124.0	124.0	월명동 120	
907	문화동	598	4	대	123.0	123.0	나운동281	
908	문화동	598	5	학	219.0	219.0		
909	문화동	598	7	대	57.0	57.0	전라북도 군산시 나운동 345 롯데아파트 107동 405호	
910	문화동	598	8	대	76.0	76.0	군산시 나운동 837-22	
911	문화동	598	9	대	113.0	113.0	전라북도 군산시 문화동 920-17	
912	문화동	599	1	대	450.0	450.0	사정동421 금호타운아파트 105동706호	
913	문화동	599	4	답	76.0	76.0	군산시 사정동 421 금호타운아파트 105동 706호	
914	문화동	599	5	답	228.0	228.0		
915	문화동	670	1	대	143.0	143.0	670-1	
916	문화동	671	2	도	134.0	134.0		
917	문화동	673	6	대	403.0	403.0	전라북도 군산시 산북동 3538 코오롱아파트 101동 505호	
918	문화동	733	0	종	2,008.0	2,008.0	서울시 종로구 신문로1가 58-1	
919	문화동	733	2	임야	107.0	107.0	서울 종로구 신문로1가58-1	
920	문화동	733	3	임야	2,186.0	2,186.0	전주시 덕진구 진북동 416 진북동우성아파트 112동 1701호	
921	문화동	733	5	전	249.0	249.0	서울시 종로구 신문로1가 58-1	
922	문화동	737	1	학	10,965.0	10,965.0		
923	문화동	737	2	도	195.0	195.0		
924	문화동	737	4	학	6,596.0	6,596.0		
925	문화동	737	6	전	140.0	140.0	경기도 화성시 송산면 사강리 567-2 102호	

순번	행정동	지번		지목	지적면적(㎡)	편입면적(㎡)	소유자주소	비고
		본번	부번					
926	문화동	737	7	학	506.0	506.0	경기도 고양시 일산구 주엽동43 강선마을 302동1403호	
927	문화동	740	0	전	119.0	119.0		
928	문화동	741	0	대	221.0	221.0		
929	문화동	742	0	대	175.0	175.0		
930	문화동	744	1	대	231.0	231.0	744-1	
931	문화동	744	2	대	155.0	155.0	군산시 나운동 793-1,2 한신아파트 108동 210호	
932	문화동	744	3	대	202.0	202.0	경암동678-4	
933	문화동	744	4	도	23.0	23.0	문화동 743	
934	문화동	745	0	대	204.0	204.0	전라북도 군산시 문화동 893-16	
935	문화동	745	1	대	31.0	31.0		
936	문화동	746	0	대	171.0	171.0	문화동 747	
937	문화동	746	1	전	1,050.0	1,050.0	문화동 813	
938	문화동	746	5	대	24.0	24.0		
939	문화동	747	0	대	410.0	410.0	747	
940	문화동	747	1	임야	894.0	894.0		
941	문화동	747	2	임야	298.0	298.0		
942	문화동	748	0	전	7,840.0	7,840.0	경기도 화성시 송산면 사강리 567-2 102호	
943	문화동	748	1	전	2,070.0	2,070.0	경기도 고양시 일산구 마두동 794 강촌마을 808동 1503호	
944	문화동	748	3	대	95.0	95.0		
945	문화동	748	4	대	317.0	317.0	경기도 화성시 송산면 사강리 567-2 102호	
946	문화동	748	8	대	107.0	107.0	이리시 모현동1가동250-1 주공아파트216동206호	
947	문화동	748	9	대	152.0	152.0	옥산면 당북리 25-27	
948	문화동	748	10	대	142.0	142.0	748-10	
949	문화동	748	11	대	165.0	165.0	문화동 747	
950	문화동	748	12	도	154.0	154.0	전주시 덕진구 덕진동 1가 1263-1 거성대학촌아파트 412호	
951	문화동	748	16	대	279.0	279.0		
952	문화동	748	17	대	13.0	13.0		
953	문화동	749	3	대	49.0	49.0		
954	문화동	749	6	대	191.0	191.0	전라북도 군산시 문화동 749-6	
955	문화동	749	7	도	110.0	110.0		
956	문화동	749	8	도	67.0	67.0		
957	문화동	749	10	대	126.0	126.0		
958	문화동	750	2	학	221.0	221.0		
959	문화동	750	4	전	219.0	219.0	773	
960	문화동	751	0	학	11,302.0	11,302.0		
961	문화동	751	1	학	217.0	217.0		
962	문화동	753	0	대	176.0	176.0	고양시 일산동구 마두동 794 강촌마을 808동 1503호	
963	문화동	753	5	대	1,053.0	1,053.0		
964	문화동	754	2	도	265.0	265.0		
965	문화동	767	3	묘	120.0	120.0		
966	문화동	768	1	대	370.0	370.0		
967	문화동	769	1	대	116.0	116.0	769-1	
968	문화동	769	2	대	5,590.0	5,590.0		
969	문화동	769	3	대	102.0	102.0	769-3	
970	문화동	769	4	대	268.0	268.0	문화동 769-4	
971	문화동	769	5	대	202.0	202.0	해망동 993-14	
972	문화동	769	6	대	201.0	201.0	옥구군 옥도면 개야도리410	
973	문화동	769	7	대	403.0	403.0	전주시 풍남동1가 49-1	
974	문화동	769	8	대	129.0	129.0	전라북도 군산시 소룡동 1323-13 동아아파트 106-301	
975	문화동	769	10	대	83.0	83.0	769-10	
976	문화동	769	12	대	869.0	869.0	대전시 서구 내동220롯데아파트119동103호	
977	문화동	769	13	대	219.0	219.0	769-13	

순번	행정동	지번		지목	지적면적(m ²)	편입면적(m ²)	소유자주소	비고
		본번	부번					
978	문화동	769	14	대	11.0	11.0	대전시 서구 내동220롯데아파트119동103호	
979	문화동	770	1	전	73.0	73.0	769-1	
980	문화동	771	2	도	301.0	301.0	776	
981	문화동	773	0	대	611.0	611.0	773	
982	문화동	774	0	대	174.0	174.0	군산시 나운동 155-6 롯데아파트 303동 1304호	
983	문화동	774	1	대	11.0	11.0	군산시 나운동 155-6 롯데아파트 303동 1304호	
984	문화동	775	0	대	353.0	353.0	전라북도 군산시 문화동 775	
985	문화동	775	1	대	40.0	40.0		
986	문화동	776	0	전	306.0	306.0	전라북도 군산시 문화동 775	
987	문화동	776	1	전	34.0	34.0		
988	문화동	777	0	전	370.0	370.0	광양시 금호동 624-13 사랑아파트 12-1005	
989	문화동	777	1	전	53.0	53.0		
990	문화동	778	1	대	405.0	405.0	오룡동 842-6	
991	문화동	778	3	대	108.0	108.0		
992	문화동	781	0	대	370.0	370.0	769-2 문화아파트 다동 103호	
993	문화동	781	1	대	4.0	4.0	769-2 문화아파트 다동 103호	
994	문화동	782	1	대	122.0	122.0	지곡동259동신아파트102동1004호	
995	문화동	782	2	대	136.0	136.0	782-2	
996	문화동	782	3	대	30.0	30.0		
997	문화동	782	4	대	13.0	13.0		
998	문화동	785	3	학	18,026.0	18,026.0		
999	문화동	785	6	대	20.0	20.0		
1000	문화동	785	7	도	104.0	104.0		
1001	문화동	785	8	대	108.0	108.0		
1002	문화동	785	10	학	15,183.0	15,183.0		
1003	문화동	785	11	도	718.0	718.0		
1004	문화동	785	12	도	80.0	80.0		
1005	문화동	785	13	학	490.0	490.0		
1006	문화동	785	14	대	64.0	64.0		
1007	문화동	790	2	도	106.0	106.0	문화동 790	
1008	문화동	791	2	도	142.0	142.0	문화동 755	
1009	문화동	795	2	학	1,980.0	1,980.0		
1010	문화동	795	4	학	127.0	127.0		
1011	문화동	795	5	학	16.0	16.0		
1012	문화동	805	2	도	53.0	53.0	문화동 804	
1013	문화동	820	2	도	36.0	36.0	문화동 790	
1014	문화동	821	1	도	114.0	114.0	문화동 790	
1015	문화동	821	2	대	93.0	93.0	전라북도 군산시 문화동 769-2 문화아파트 나동 104호	
1016	문화동	821	3	대	340.0	340.0	군산시 소룡동 1323-13 동아아파트 107동 1505호	
1017	문화동	821	18	도	25.0	25.0	문화동 790	
1018	문화동	822	1	도	593.0	593.0		
1019	문화동	822	2	대	116.0	116.0	822-2	
1020	문화동	822	3	도	13.0	13.0	문화동 821	
1021	문화동	822	4	대	352.0	352.0	진주시완산구남노송동160-11	
1022	문화동	822	5	대	104.0	104.0	완주군 구이면 백여리 912	
1023	문화동	822	6	대	115.0	115.0	전라북도 군산시 문화동 890-32	
1024	문화동	822	8	대	126.0	126.0	경기도 성남시 분당구 분당동 136-7	
1025	문화동	822	9	대	92.0	92.0	전라북도 군산시 월명동 23-1 다원클래스오피스텔 203동 1505호	
1026	문화동	822	12	대	89.0	89.0	822-12	
1027	문화동	822	13	대	93.0	93.0	광주광역시 서구 치평동 1202-2 랜드피아오피스텔 6층 603호	
1028	문화동	823	1	도	271.0	271.0		
1029	문화동	823	3	대	124.0	124.0	군산시 문화동 823-3	

순번	행정동	지번		지목	지적면적(㎡)	편입면적(㎡)	소유자주소	비고
		본번	부번					
1030	문화동	823	4	대	331.0	331.0	문화동 823-4	
1031	문화동	823	5	대	149.0	149.0	823-5	
1032	문화동	823	6	대	208.0	208.0	전라북도 군산시 산북동 3551-1 시영아파트 106동 302호	
1033	문화동	823	7	대	83.0	83.0	전라북도 군산시 문화동 823-7	
1034	문화동	823	8	대	83.0	83.0	823-8	
1035	문화동	823	9	대	314.0	314.0	824-59	
1036	문화동	823	11	대	79.0	79.0	군산시 문화동 774	
1037	문화동	823	12	대	86.0	86.0	789	
1038	문화동	823	13	대	149.0	149.0	오룡동836-30	
1039	문화동	823	15	도	8.0	8.0		
1040	문화동	824	1	도	1,287.0	1,287.0		
1041	문화동	824	2	임야	716.0	716.0		
1042	문화동	824	3	도	899.0	899.0		
1043	문화동	824	5	대	162.0	162.0	824-5	
1044	문화동	824	6	대	311.0	311.0	군산시 문화동 824-6	
1045	문화동	824	7	대	3,789.0	3,789.0	824-7	
1046	문화동	824	10	전	81.0	81.0	824-7	
1047	문화동	824	11	전	162.0	162.0	824-7	
1048	문화동	824	14	대	60.0	60.0	서울시 종로구 종로6가 210-1	
1049	문화동	824	15	대	112.0	112.0	서울 종로구 종로6가210-1	
1050	문화동	824	16	중	926.0	926.0	서울시 종로구 종로6가 210-1	
1051	문화동	824	19	대	93.0	93.0	문화동 824-19	
1052	문화동	824	20	전	179.0	179.0	서울시 종로구 종로6가210-1	
1053	문화동	824	21	대	288.0	288.0	서울시 종로구 종로6가210-1	
1054	문화동	824	22	대	344.0	344.0	충청남도 서천군 장항읍 신창리 243-44 영흥맨션 다동 309호	
1055	문화동	824	23	대	377.0	377.0	824-23	
1056	문화동	824	28	대	233.0	233.0	전라북도 군산시 문화동 824-28	
1057	문화동	824	29	대	172.0	172.0	신흥동 4-1	
1058	문화동	824	31	대	317.0	317.0	824-7	
1059	문화동	824	34	대	154.0	154.0	문화동 824-34	
1060	문화동	824	39	대	344.0	344.0	824-41	
1061	문화동	824	43	대	162.0	162.0	군산시 문화동 824-43	
1062	문화동	824	44	대	152.0	152.0	전라북도 군산시 나운동 155-1 한울아파트 105-102	
1063	문화동	824	45	대	103.0	103.0	개북동4-1	
1064	문화동	824	46	대	116.0	116.0	서울특별시 금천구 시흥동 103-6	
1065	문화동	824	49	도	17.0	17.0		
1066	문화동	824	50	도	40.0	40.0		
1067	문화동	824	51	도	69.0	69.0		
1068	문화동	824	52	도	26.0	26.0		
1069	문화동	824	53	도	3.0	3.0	월명동 104-75호	
1070	문화동	824	54	대	215.0	215.0	749-5	
1071	문화동	824	55	대	165.0	165.0	전라북도 군산시 문화동 824-55	
1072	문화동	824	56	대	165.0	165.0	824-56	
1073	문화동	824	57	대	165.0	165.0	전라북도 군산시 문화동 824-57	
1074	문화동	824	58	도	106.0	106.0	문화동 752	
1075	문화동	824	59	대	264.0	264.0	824-59	
1076	문화동	824	60	대	116.0	116.0	893-3	
1077	문화동	824	61	대	139.0	139.0	전라남도 여수시 신기동 90제일모직사택6동105호	
1078	문화동	824	62	대	116.0	116.0	조촌동 754-14	
1079	문화동	824	63	대	155.0	155.0	문화동 824-63	
1080	문화동	824	64	도	17.0	17.0	문화동 824-63	
1081	문화동	824	65	도	30.0	30.0	문화동 824-34	

순번	행정동	지번		지목	지적면적(㎡)	편입면적(㎡)	소유자주소	비고
		본번	부번					
1082	문화동	824	66	도	20.0	20.0	824-63	
1083	문화동	824	67	임야	381.0	381.0		
1084	문화동	824	68	대	126.0	126.0	전라북도 군산시 문화동 824-28	
1085	문화동	824	69	도	35.0	35.0	문화동824-28	
1086	문화동	824	71	도	39.0	39.0		
1087	문화동	824	72	도	96.0	96.0		
1088	문화동	824	73	도	61.0	61.0		
1089	문화동	824	74	도	28.0	28.0		
1090	문화동	824	75	대	27.0	27.0		
1091	문화동	824	76	대	17.0	17.0		
1092	문화동	824	77	대	6.0	6.0		
1093	문화동	824	78	대	100.0	100.0	824-7	
1094	문화동	824	79	전	84.0	84.0	824-7	
1095	문화동	824	80	도	531.0	531.0		
1096	문화동	824	82	전	35.0	35.0	824-7	
1097	문화동	824	86	대	16.0	16.0	군산시 문화동 824-6	
1098	문화동	824	88	임야	17.0	17.0		
1099	문화동	824	89	임야	40.0	40.0		
1100	문화동	831	2	도	60.0	60.0	옥구군 미면 산풍리 802	
1101	문화동	854	1	천	293.0	293.0		
1102	문화동	854	3	천	116.0	116.0		
1103	문화동	854	5	도	15.0	15.0		
1104	문화동	854	6	도	301.0	301.0		
1105	문화동	854	7	학	283.0	283.0		
1106	문화동	854	9	학	534.0	534.0		
1107	문화동	854	10	천	41.0	41.0		
1108	문화동	854	13	도	1.0	1.0		
1109	문화동	854	14	도	2.0	2.0	나운동1255-8 현대아파트 103동802호	
1110	문화동	854	15	학	135.0	135.0		
1111	문화동	854	16	학	418.0	418.0		
1112	문화동	854	17	대	44.0	44.0	군산시 문화동 910-10	
1113	문화동	854	18	도	755.0	755.0		
1114	문화동	854	19	도	3.0	3.0		
1115	문화동	854	20	학	18.0	18.0		
1116	문화동	854	21	천	83.0	83.0		
1117	문화동	854	22	천	62.0	62.0		
1118	문화동	867	2	도	945.0	945.0		
1119	문화동	868	2	도	172.0	172.0		
1120	문화동	876	10	대	100.8	0.4	876-10	
1121	문화동	876	11	대	145.8	110.2	876-11	
1122	문화동	876	12	대	235.4	235.4	전라북도 전주시 덕진구 호성동1가 851 호성동진흥더블파크2단지아파트 203-404	
1123	문화동	876	13	대	165.3	165.3	동흥남동 404-11	
1124	문화동	876	14	대	245.3	245.3	888-1	
1125	문화동	876	15	대	121.7	121.7	산북동1643	
1126	문화동	876	16	대	458.2	352.2	대전 중구 문화동 160-28 해피빌 501호	
1127	문화동	876	17	대	86.6	86.6	876-17	
1128	문화동	876	33	대	197.3	197.3	876-33	
1129	문화동	877	21	대	1,873.8	731.1		
1130	문화동	877	22	대	113.4	100.9	군산시 나운동 100-11 롯데아파트 203동 902호	
1131	문화동	877	23	대	120.0	120.0	전라북도 군산시 경암동 561-7 제일주택 101	
1132	문화동	877	24	대	106.1	106.1	군산시 문화동 877-24	
1133	문화동	877	25	대	165.3	165.3	913-27	
1134	문화동	877	26	대	406.7	406.7	파주시 고하읍 동패리 1702 책향기마을진흥호자아파트 1208-902	
1135	문화동	877	28	대	167.3	167.3	중동 274-16	
1136	문화동	877	29	대	408.5	408.5	전라북도 군산시 문화동 877-29	

순번	행정동	지번		지목	지적면적(㎡)	편입면적(㎡)	소유자주소	비고
		본번	부번					
1137	문화동	878	4	대	195.3	37.3	전주시 덕진구 우아동3가594-6우성아파트가동304호	
1138	문화동	878	5	대	418.8	371.9	878-5	
1139	문화동	878	6	대	215.6	215.6	878-6	
1140	문화동	878	7	대	249.7	249.7	전라북도 군산시 나운동 153-12 나운1차서호아파트 102동 103호	
1141	문화동	878	8	대	378.2	378.2	나운동92금호타운아파트201동904호	
1142	문화동	878	9	대	169.3	169.3	나운동822-3 동산시장 나동26호	
1143	문화동	878	10	대	189.4	189.4	911-28	
1144	문화동	878	11	대	183.9	183.9	878-11	
1145	문화동	878	12	도	35.4	35.4	금동 56	
1146	문화동	878	13	대	139.8	139.8	군산시 송풍동 960-8	
1147	문화동	878	14	대	111.4	111.4	전라북도 군산시 송풍동 973-3	
1148	문화동	878	15	대	273.4	273.4	나운동 109-6 나운4차현대아파트 405동 1805호	
1149	문화동	878	16	대	212.2	212.2	김제군 청하면 장산리802	
1150	문화동	878	21	대	117.4	117.4	878-21	
1151	문화동	878	25	대	120.7	120.7	878-25	
1152	문화동	878	29	대	257.4	126.6	878-9	
1153	문화동	878	30	대	504.1	504.1	조촌동790-14	
1154	문화동	880	4	대	307.9	227.4	나운동 799-3 한신주택 106동 203호	
1155	문화동	880	5	대	135.9	116.3	전라북도 군산시 문화동 885-1	
1156	문화동	880	6	대	198.3	198.3	880-6	
1157	문화동	880	7	대	227.8	227.8		
1158	문화동	880	8	대	157.7	11.4	880-8	
1159	문화동	880	9	대	100.5	5.9	나운동345롯데아파트111동1207호	
1160	문화동	880	12	대	195.0	195.0	880-12	
1161	문화동	880	13	대	291.6	291.6	산북동1832	
1162	문화동	880	16	대	210.2	13.5	군산시 삼학동 815-18	
1163	문화동	880	20	대	344.4	341.5	나운동392-1	
1164	문화동	880	21	대	258.0	9.0	군산시 문화동 880-21	
1165	문화동	881	1	대	1,979.8	1,979.8	전라남도 순천시 조례동 1718-6	
1166	문화동	881	2	대	1,112.2	1,112.2	전라남도 순천시 조례동 1718-6	
1167	문화동	881	5	대	145.8	145.8	전라남도 순천시 조례동 1718-6	
1168	문화동	881	6	대	158.7	158.7	881-6	
1169	문화동	881	7	대	144.1	144.1	군산시 문화동 881-7	
1170	문화동	881	11	도	6.9	6.9	전라남도 순천시 해룡면 상삼리 663-1 다동201호	
1171	문화동	881	14	대	203.0	203.0	전라남도 순천시 조례동 1718-6	
1172	문화동	882	1	대	157.8	157.8	882-1	
1173	문화동	882	2	대	170.9	170.9	882-2	
1174	문화동	882	3	대	171.8	171.8	군산시 문화동 882-3	
1175	문화동	882	4	대	172.2	172.2	882-4	
1176	문화동	882	5	대	172.2	172.2	882-5	
1177	문화동	882	6	대	172.2	172.2	882-6	
1178	문화동	882	7	대	167.0	167.0	군산시 문화동 882-7	
1179	문화동	882	8	도	147.4	147.4	문화동 882-5	
1180	문화동	882	9	대	167.3	167.3	910-10	
1181	문화동	882	10	대	172.2	172.2	문화동 882-10	
1182	문화동	882	11	대	172.2	172.2	나운동835 주공3차아파트111동405호	
1183	문화동	882	12	대	172.2	172.2	882-12	
1184	문화동	882	13	대	168.9	168.9	옥구군 옥구읍 어은리 182	
1185	문화동	882	14	대	185.5	185.5	882-14	
1186	문화동	882	15	도	37.5	37.5	문화동 772	
1187	문화동	882	16	대	167.7	167.7	송풍동 921-109	
1188	문화동	882	17	대	182.4	182.4	오룡동 942-17	
1189	문화동	882	18	대	195.5	195.5	오룡동836-51	
1190	문화동	882	19	대	180.4	180.4	옥구군 옥도면 오식도리 412	
1191	문화동	882	20	대	173.8	173.8	882-20	

순번	행정동	지번		지목	지적면적(㎡)	편입면적(㎡)	소유자주소	비고
		본번	부번					
1192	문화동	882	21	대	193.7	193.7	882-21	
1193	문화동	882	22	대	168.8	168.8	882-22	
1194	문화동	882	23	도	39.9	39.9	문화동 772	
1195	문화동	882	24	대	163.8	163.8	김제시 신평동 63 부영아파트 307동 602호	
1196	문화동	882	25	대	181.8	181.8	옥구군 옥도면 신시도리92	
1197	문화동	882	26	대	5.2	5.2	군산시 문화동 882-7	
1198	문화동	883	1	대	188.0	188.0	전라북도 군산시 문화동 883-1	
1199	문화동	883	2	대	209.2	209.2	선양동901-16	
1200	문화동	883	3	대	164.8	164.8	군산시 문화동 883-3	
1201	문화동	883	4	대	164.8	164.8	883-4	
1202	문화동	883	5	대	164.8	164.8	883-5	
1203	문화동	883	6	대	164.8	164.8	삼학동 813-7	
1204	문화동	883	7	대	164.8	164.8	883-7	
1205	문화동	883	8	대	144.9	144.9	883-8	
1206	문화동	883	9	도	46.0	46.0	신흥동 36-25	
1207	문화동	883	10	대	144.9	144.9	신흥동 15	
1208	문화동	883	11	대	144.9	144.9	군산시 문화동 883-11	
1209	문화동	883	12	도	46.0	46.0	신흥동 36-25	
1210	문화동	883	13	대	145.0	145.0	883-13	
1211	문화동	883	14	대	156.9	156.9	883-14	
1212	문화동	883	15	대	195.8	195.8	군산시 문화동 883-15	
1213	문화동	883	16	대	202.2	202.2	나운동 45-7 나운주공5단지아파트 510동 902호	
1214	문화동	883	17	대	230.3	230.3	서울 도봉 구 우이동 100-45	
1215	문화동	883	18	대	242.3	242.3	전라북도 군산시 문화동 883-18	
1216	문화동	883	20	대	178.2	178.2	서울 도봉구 우이동 100-45	
1217	문화동	883	21	대	178.2	178.2	전라북도 군산시 문화동 883-21	
1218	문화동	883	22	도	44.1	44.1	883-18	
1219	문화동	883	23	대	178.4	178.4	나운동835주공3아파트120동402호	
1220	문화동	883	24	대	181.4	181.4	전라남도 목포시 죽교동 580-12 우리빌리지 102-202	
1221	문화동	883	25	도	43.0	43.0	문화동 772	
1222	문화동	883	26	대	188.0	188.0	883-26	
1223	문화동	883	27	대	188.0	188.0	옥구군 옥도면 개야도리 383	
1224	문화동	883	28	도	43.0	43.0	문화동 772	
1225	문화동	883	29	대	215.5	215.5	883-29	
1226	문화동	883	30	대	176.0	176.0	773	
1227	문화동	883	31	대	175.0	175.0	과천시 부림동 41 주공아파트 809동 606호	
1228	문화동	883	32	대	176.0	176.0	옥도면 무녀도리16-3	
1229	문화동	883	33	대	214.5	214.5	883-33	
1230	문화동	883	34	대	235.5	235.5	883-34	
1231	문화동	883	35	대	221.5	221.5	883-34	
1232	문화동	883	36	대	239.5	239.5	773	
1233	문화동	883	37	대	196.5	196.5	과천시 부림동 41 주공아파트 809동 606호	
1234	문화동	883	39	대	177.2	177.2	전라북도 군산시 문화동 883-18	
1235	문화동	884	1	대	209.9	209.9	신흥동 36-45	
1236	문화동	884	2	대	305.5	305.5	서울특별시 마포구 서교동 392-12	
1237	문화동	884	3	대	187.4	187.4	884-2	
1238	문화동	884	4	대	234.0	234.0	884-4	
1239	문화동	884	5	대	254.2	254.2	서울 강북구 번동 460-8	
1240	문화동	884	6	대	743.3	743.3	월명동 101	
1241	문화동	884	7	대	197.8	197.8	비룡도동112	
1242	문화동	884	8	대	246.3	246.3	전라북도 군산시 동흥남동 139-54	
1243	문화동	884	9	대	194.7	194.7	오룡동 896	
1244	문화동	884	10	대	213.9	213.9	884-10	
1245	문화동	884	11	대	196.7	196.7	금동13-49	

순번	행정동	지번		지목	지적면적(㎡)	편입면적(㎡)	소유자주소	비고
		본번	부번					
1246	문화동	884	12	대	169.7	169.7	월명동 22-2	
1247	문화동	884	13	대	194.0	194.0	884-13	
1248	문화동	884	14	대	194.0	194.0	전라북도 군산시 나운동 866-1 유원아파트 3동 1201호	
1249	문화동	884	15	도	45.6	45.6	문화동 772	
1250	문화동	884	16	대	195.0	195.0	884-16	
1251	문화동	884	17	대	194.0	194.0	성산면 고봉리 466	
1252	문화동	884	18	대	172.9	172.9	884-18	
1253	문화동	884	19	대	186.8	186.8	전북 진안군 부귀면 신정리 49-1	
1254	문화동	884	20	대	189.8	189.8	884-20	
1255	문화동	884	21	대	187.8	187.8	전라북도 군산시 지곡동 158-1 은파코아루아파트 106동 102호	
1256	문화동	884	22	대	186.8	186.8	전라북도 전주시 완산구 효자동2가 100-1 더샵효자아파트 107-1606	
1257	문화동	884	23	대	210.9	210.9	전라북도 군산시 문화동 884-23	
1258	문화동	884	24	대	215.9	215.9	884-24	
1259	문화동	884	25	대	206.0	206.0	전라북도 군산시 문화동 884-25	
1260	문화동	884	26	도	45.0	45.0	옥구군 미면 개야도리 369	
1261	문화동	884	27	대	177.0	177.0	884-27	
1262	문화동	884	28	대	207.0	207.0	군산시 내초동 15	
1263	문화동	884	29	도	45.0	45.0	내초동 15	
1264	문화동	884	30	대	198.0	198.0	884-30	
1265	문화동	884	31	대	207.0	207.0	884-31	
1266	문화동	884	32	대	28.1	28.1	비응도동 112	
1267	문화동	885	1	대	263.5	263.5	신평동1000-5	
1268	문화동	885	2	대	227.1	227.1	885-2	
1269	문화동	885	3	대	201.3	201.3	전라북도 군산시 수송동 656 동영임대아파트 101-908	
1270	문화동	885	4	대	218.2	218.2		
1271	문화동	885	5	대	213.6	213.6	전라북도 군산시 소룡동 857 그린서해맨션 101동 510호	
1272	문화동	885	6	차	293.7	293.7		
1273	문화동	885	9	대	248.3	248.3	미룡동 896-1 미룡(2)주공아파트 205동 1301호	
1274	문화동	885	10	대	218.2	218.2	문화동887-2	
1275	문화동	885	11	대	221.3	221.3	878-14	
1276	문화동	885	12	대	224.2	224.2	885-12	
1277	문화동	885	13	대	228.1	228.1	전라북도 군산시 조촌동 771 부향하나로아파트 1609호	
1278	문화동	885	14	도	52.6	52.6	월명동 101	
1279	문화동	885	15	대	230.1	230.1	문화동 885-15	
1280	문화동	885	16	대	223.2	223.2	군산시 문화동 885-16	
1281	문화동	885	18	대	417.5	417.5	887-2	
1282	문화동	885	21	대	196.1	196.1	군산시 개북동 6-13	
1283	문화동	885	22	대	192.1	192.1	전라북도 군산시 문화동 540-13	
1284	문화동	885	23	대	196.1	196.1	전주시 완산구 삼천동 1가 640-7	
1285	문화동	885	24	대	186.2	186.2	885-24	
1286	문화동	885	25	대	186.2	186.2	885-25	
1287	문화동	885	26	도	48.8	48.8	문화동 887-2	
1288	문화동	885	27	대	183.2	183.2	삼학동 881-1	
1289	문화동	885	28	대	296.5	296.5	885-28	
1290	문화동	885	29	대	231.4	231.4	885-29	
1291	문화동	885	30	차	273.7	273.7		
1292	문화동	886	0	대	3,162.0	3,162.0		
1293	문화동	887	1	대	165.3	165.3	876-9	
1294	문화동	887	2	대	325.7	325.7	개북동4-1	
1295	문화동	887	3	대	288.5	288.5	문화동 887-3	
1296	문화동	887	4	대	413.9	413.9	전라북도 군산시 조촌동 687-5	
1297	문화동	887	5	대	144.1	144.1	887-5	
1298	문화동	887	6	대	203.9	203.9	대야면 복교리905-1	

순번	행정동	지번		지목	지적면적(㎡)	편입면적(㎡)	소유자주소	비고
		본번	부번					
1299	문화동	887	7	대	179.4	179.4	군산시 문화동 887-7	
1300	문화동	887	8	대	330.6	330.6	전주시태평로1가44-1	
1301	문화동	887	10	대	529.9	529.9	군산시 나운동 155-5 대우아파트 101동 202호	
1302	문화동	887	11	대	105.8	105.8	경장동 484-6	
1303	문화동	887	12	대	92.9	92.9	군산시 나운동 155-5 대우아파트 101동 202호	
1304	문화동	887	13	대	204.3	204.3	742-1	
1305	문화동	887	15	대	289.6	289.6	전라북도 군산시 문화동 905-34	
1306	문화동	887	16	대	290.6	290.6	전라북도 군산시 문화동 905-34	
1307	문화동	887	18	대	290.9	290.9	전라북도 군산시 문화동 887-18	
1308	문화동	887	19	도	50.4	50.4	서울 강남구 대치동 316 은마아파트 1동 1209호	
1309	문화동	887	20	대	179.4	179.4	전라북도 군산시 개정면 아동리 269	
1310	문화동	887	21	대	183.4	183.4	서울 강남구 대치동 316 은마아파트 1동 1209호	
1311	문화동	887	22	도	51.4	51.4	서울 강남구 대치동 316 은마아파트 1동 1209호	
1312	문화동	887	23	대	179.4	179.4	전라북도 군산시 문화동 883-18	
1313	문화동	887	24	대	146.1	146.1	서울시 구로구 오류동 156-15 현대연립 6동 305호	
1314	문화동	887	25	대	150.2	150.2	서울특별시 강남구 대치동 316 은마아파트 1동 1209호	
1315	문화동	887	26	대	161.3	161.3	서울시 강남구 대치동 316 은마아파트 1동 1209호	
1316	문화동	887	27	대	161.3	161.3	신평동 883-18	
1317	문화동	887	28	대	170.3	170.3	대야면 북교리905-1	
1318	문화동	887	30	대	465.1	465.1	전주시태평로1가44-1	
1319	문화동	888	1	대	141.0	141.0	888-1	
1320	문화동	888	2	대	193.2	193.2	888-2	
1321	문화동	888	3	대	111.7	111.7	문화동 868	
1322	문화동	888	4	대	130.9	130.9	울산광역시 중구 복산동 319 동덕현대아파트 4-1108	
1323	문화동	888	5	대	307.4	307.4	26 삼성아파트 4동 605호	
1324	문화동	888	7	대	1,181.3	1,181.3	군산시 문화동 888-7	
1325	문화동	888	9	대	164.2	164.2	전주시 덕진구 우아동3가 747-24	
1326	문화동	888	10	대	110.1	110.1	888-10	
1327	문화동	888	11	대	155.4	155.4	888-11	
1328	문화동	888	12	대	200.1	200.1	서울 중랑구 상봉동63건영2차아파트211-304	
1329	문화동	888	13	도	130.2	130.2		
1330	문화동	888	14	대	240.0	240.0	888-11	
1331	문화동	888	15	대	171.2	171.2	명산동1-4	
1332	문화동	888	16	대	107.1	107.1	전라북도 군산시 나포면 서포리 168	
1333	문화동	888	17	대	239.3	239.3	서울특별시 강서구 화곡동 927-7 진성하이츠빌라 101호	
1334	문화동	888	18	대	120.4	120.4	창성동 115-2	
1335	문화동	888	19	대	211.6	211.6	명산동 12-7	
1336	문화동	888	20	도	40.3	40.3		
1337	문화동	888	21	대	117.0	117.0	전라북도 군산시 문화동 888-21	
1338	문화동	888	22	대	109.8	109.8	888-19	
1339	문화동	888	23	대	95.9	95.9	문화동 888-23	
1340	문화동	888	24	대	110.4	110.4	인천 서구 가정동 477-28 대원빌라 가동 301호	
1341	문화동	888	25	대	176.9	176.9	888-25	
1342	문화동	888	27	대	155.4	155.4	888-27	
1343	문화동	888	28	도	9.9	9.9	월명동 146	
1344	문화동	888	29	대	156.4	156.4	888-29	

순번	행정동	지번		지목	지적면적(㎡)	편입면적(㎡)	소유자주소	비고
		본번	부번					
1345	문화동	888	30	대	156.4	156.4	883-28	
1346	문화동	888	31	도	9.9	9.9	월명동 146	
1347	문화동	888	32	도	13.2	13.2	문화동 888-27	
1348	문화동	888	33	도	13.2	13.2	769-5	
1349	문화동	888	34	대	164.2	164.2	군산시 문화동 26 삼성아파트 8동 704호	
1350	문화동	888	35	대	188.0	188.0	문화동 888-35	
1351	문화동	888	36	대	204.7	204.7	서울 중랑구 상봉동63건영2차아파트211-304	
1352	문화동	888	37	대	223.3	223.3	888-37	
1353	문화동	888	38	대	291.6	291.6	888-38	
1354	문화동	888	40	도	55.4	55.4	경기도 시흥시 월곶동 1010-4 진주마을풍림1차아이원아파트 115동 1812호	
1355	문화동	888	42	도	4.9	4.9	창성동 115-2	
1356	문화동	888	43	도	5.6	5.6	옥구군 옥서면 선연리1278	
1357	문화동	888	44	도	62.4	62.4		
1358	문화동	888	45	도	61.0	61.0		
1359	문화동	888	46	도	8.9	8.9		
1360	문화동	888	47	도	1.2	1.2		
1361	문화동	888	48	도	8.0	8.0	전라북도 군산시 문화동 888-21	
1362	문화동	889	1	대	193.4	193.4	문화동 889-1	
1363	문화동	889	2	대	191.1	191.1	889-26	
1364	문화동	889	3	대	980.9	980.9	889-11	
1365	문화동	889	5	도	195.7	195.7		
1366	문화동	889	6	대	133.2	133.2	전라북도 군산시 문화동 889-6	
1367	문화동	889	7	대	124.4	124.4	서울특별시 도봉구 수유동 483-5. 1층	
1368	문화동	889	8	대	170.7	170.7	889-8	
1369	문화동	889	9	대	207.1	207.1	군산시 소룡동 1010 성원상떼빌아파트 102동 602호	
1370	문화동	889	10	대	129.3	129.3	서울 구로구 고척동 296 고척대우아파트 105동 201호	
1371	문화동	889	11	대	190.7	190.7	889-11	
1372	문화동	889	13	대	127.9	127.9	군산시 문화동 889-13	
1373	문화동	889	14	대	91.6	91.6	삼학동 811-1 대우아파트 103동 501호	
1374	문화동	889	15	대	232.4	232.4	889-15	
1375	문화동	889	16	대	173.2	173.2	전라북도 군산시 나운동 156-2 신일아파트 104동 901호	
1376	문화동	889	17	대	239.7	239.7	군산시 지곡동 158-1 은파코아루아파트 102동 804호	
1377	문화동	889	18	대	161.9	161.9	812	
1378	문화동	889	19	대	298.5	298.5	877-6	
1379	문화동	889	20	대	69.4	69.4	군산시 소룡동 1010 성원상떼빌아파트 102동 1406호	
1380	문화동	889	21	대	191.1	191.1	889-11	
1381	문화동	889	22	대	155.7	155.7	889-22	
1382	문화동	889	23	대	109.3	109.3	889-23	
1383	문화동	889	24	대	205.2	205.2	월명동 108	
1384	문화동	889	25	대	172.6	172.6	오식도동31	
1385	문화동	889	26	대	379.1	379.1	889-26	
1386	문화동	889	27	대	131.9	131.9	신평동 872	
1387	문화동	889	28	대	198.3	198.3	나운동 345 롯데아파트 110동 405호	
1388	문화동	889	29	대	152.3	152.3	889-26	
1389	문화동	889	30	대	166.3	166.3	889-30	
1390	문화동	889	32	대	219.4	219.4	911-28	
1391	문화동	889	33	대	260.9	260.9	성남시 분당구 서현동 92 현대아파트 413동 101호	
1392	문화동	889	34	대	183.4	183.4	889-34	
1393	문화동	889	35	대	194.2	194.2	911-28	

순번	행정동	지번		지목	지적면적(㎡)	편입면적(㎡)	소유자주소	비고
		본번	부번					
1394	문화동	889	36	도	6.3	6.3	삼학동790-27	
1395	문화동	889	37	도	17.6	17.6	전라북도 군산시 문화동 889-11	
1396	문화동	890	1	대	146.8	146.8	890-1	
1397	문화동	890	2	대	222.1	222.1	전라북도 군산시 문화동 890-2	
1398	문화동	890	3	대	326.1	326.1	전라북도 군산시 문화동 890-3	
1399	문화동	890	4	대	479.0	479.0	문화동890-4	
1400	문화동	890	6	대	231.4	231.4	나운동 401 삼성아파트 112-803	
1401	문화동	890	7	대	2,329.7	2,329.7	군산시월명동 23-1 다원클래시움아파트 203동 506호	
1402	문화동	890	8	대	98.5	98.5	문화동890-8	
1403	문화동	890	10	대	102.1	102.1	부산시 동래구 연산동 2132-30	
1404	문화동	890	11	대	299.1	299.1	890-11	
1405	문화동	890	13	대	394.4	394.4	군산시 문화동 910-2	
1406	문화동	890	14	대	165.3	165.3	송풍동 821-124	
1407	문화동	890	15	대	185.0	185.0	890-15	
1408	문화동	890	16	대	222.1	222.1	890-16	
1409	문화동	890	19	대	366.0	366.0	군산시 삼학동 811-1 대우아파트 102동 802호	
1410	문화동	890	20	대	147.8	147.8	신평동1000-7	
1411	문화동	890	21	대	228.1	228.1	890-21	
1412	문화동	890	22	도	53.3	53.3	문화동 812	
1413	문화동	890	23	대	188.1	188.1	890-23	
1414	문화동	890	24	대	155.9	155.9	890-24	
1415	문화동	890	25	대	376.2	376.2	문화동 812	
1416	문화동	890	26	대	169.0	169.0	전주시 완산구 효자동1가 133 효자주공아파트3단지 120동 401호	
1417	문화동	890	27	대	168.0	168.0	목포시 산정동 1044-108	
1418	문화동	890	32	대	146.8	146.8	전라북도 군산시 문화동 890-32	
1419	문화동	890	33	대	133.1	133.1	890-3	
1420	문화동	891	1	대	247.6	247.6	전라북도 전주시 덕진구 인후동1가 222-31	
1421	문화동	891	2	대	296.6	296.6	전라북도 군산시 나운동 834-1 대명아파트 (4차) 1306호	
1422	문화동	891	3	대	229.8	229.8	비용도동63	
1423	문화동	891	4	대	657.5	657.5	금동 60 그린금강맨션 701호	
1424	문화동	891	5	대	148.8	148.8	891-5	
1425	문화동	891	6	대	124.0	124.0	891-6	
1426	문화동	891	7	대	127.7	127.7	891-7	
1427	문화동	891	8	대	205.5	205.5	오룡동 840-1	
1428	문화동	891	9	대	186.4	186.4	전라북도 군산시 문화동 891-10	
1429	문화동	891	10	대	203.0	203.0	수송동69-2현대아파트101동601호	
1430	문화동	891	11	대	165.3	165.3	891-11	
1431	문화동	891	12	대	165.3	165.3	824	
1432	문화동	891	13	대	203.0	203.0	군산시 창성동 94-23	
1433	문화동	891	14	대	212.3	212.3	891-14	
1434	문화동	891	15	대	165.3	165.3	전라북도 군산시 문화동 891-15	
1435	문화동	891	16	대	231.4	231.4	전라북도 군산시 소룡동 1323-13 동아아파트 103-1103	
1436	문화동	891	17	대	152.0	152.0	891-17	
1437	문화동	891	18	대	179.9	179.9	892-35	
1438	문화동	891	19	도	40.2	40.2	전주시 태평동1가 31-16	
1439	문화동	891	20	대	123.7	123.7	옥도면 무녀도리 16	
1440	문화동	891	21	대	154.8	154.8	진안군 상전면 수동리 227	
1441	문화동	891	22	대	154.9	154.9	891-22	
1442	문화동	891	24	대	201.5	201.5	891-24	
1443	문화동	891	25	대	164.2	164.2	신평동 914-19	
1444	문화동	891	26	대	156.2	156.2	전라북도 군산시 선양동 259-2	
1445	문화동	891	27	대	153.2	153.2	891-27	
1446	문화동	891	31	대	254.5	254.5	전라북도 군산시 나운동 1188-5 동산은파아파트 가동 109호	

순번	행정동	지번		지목	지적면적(㎡)	편입면적(㎡)	소유자주소	비고
		본번	부번					
1447	문화동	891	32	도	109.2	109.2	평화동 114	
1448	문화동	891	33	대	206.4	206.4	오식도동 119-1	
1449	문화동	891	34	대	203.4	203.4	전라북도 군산시 나운동 604-13	
1450	문화동	891	35	대	209.4	209.4	전북 부안군 계화면 창북리 590-2	
1451	문화동	891	36	대	283.5	283.5	891-36	
1452	문화동	891	37	대	151.8	151.8	중앙로3가174-1	
1453	문화동	891	38	대	236.8	236.8	824-38	
1454	문화동	891	39	대	201.0	201.0	삼학동811-1 대우아파트 105동 203호	
1455	문화동	891	40	대	199.9	199.9	891-40	
1456	문화동	891	41	대	200.9	200.9	군산시 문화동 891-41	
1457	문화동	891	42	대	187.9	187.9	전라북도 군산시 문화동 891-42	
1458	문화동	891	43	대	2.0	2.0	전북 부안군 계화면 창북리 590-2	
1459	문화동	891	44	대	236.7	236.7	군산시 오룡동 941-14	
1460	문화동	891	45	도	37.3	37.3	891-9	
1461	문화동	891	46	대	236.7	236.7	전라북도 군산시 나운동 345 롯데아파트 105-401	
1462	문화동	892	1	대	90.9	90.9	823-4	
1463	문화동	892	2	대	105.8	105.8	군산시 문화동 917-5	
1464	문화동	892	3	대	54.2	54.2		
1465	문화동	892	4	대	77.3	77.3	892-4	
1466	문화동	892	5	대	74.0	74.0	문화동 772	
1467	문화동	892	6	대	125.3	125.3	문화동 769-2 문화아파트 가동 304호	
1468	문화동	892	7	대	207.6	207.6	892-7	
1469	문화동	892	8	대	291.6	291.6	781	
1470	문화동	892	9	대	215.2	215.2	전라북도 군산시 문화동 892-9	
1471	문화동	892	12	대	272.4	272.4	문화동 790-1	
1472	문화동	892	13	대	324.6	324.6	892-13	
1473	문화동	892	15	대	378.1	378.1	892-12	
1474	문화동	892	16	도	92.3	92.3		
1475	문화동	893	1	대	186.1	186.1	전라북도 군산시 서흥남동 819-5	
1476	문화동	893	2	대	204.5	204.5	익산시 목천동396-1 목천동원주아파트 101동703호	
1477	문화동	893	3	대	329.9	329.9	나운동1255-8 현대아파트 106동604호	
1478	문화동	893	4	대	306.8	306.8	전라북도 군산시 문화동 893-4	
1479	문화동	893	5	대	116.7	116.7	893-5	
1480	문화동	893	6	대	269.4	269.4	문화동 809	
1481	문화동	893	7	대	93.7	93.7	전라북도 군산시 문화동 893-7	
1482	문화동	893	8	대	231.4	231.4	전주시 덕진구 서노송동648-2 풍남아파트 503호	
1483	문화동	893	9	대	227.4	227.4	군산시 문화동 893-9	
1484	문화동	893	10	대	176.9	176.9	전라북도 군산시 문화동 893-10	
1485	문화동	893	11	대	234.0	234.0	888-9	
1486	문화동	893	12	대	331.3	331.3	전라북도 군산시 문화동 893-12	
1487	문화동	893	13	대	122.3	122.3	천안시 원성동 126-2 로얄비둘기아파트 비-505	
1488	문화동	893	14	대	113.7	113.7	천안시 원성동 126-2 로얄비둘기아파트 비-505	
1489	문화동	893	15	도	37.4	37.4		
1490	문화동	893	16	대	161.7	161.7	893-16	
1491	문화동	893	17	대	468.4	468.4	수송동 33-1 제일임대아파트 103동 805호	
1492	문화동	893	18	대	1,075.3	1,075.3	전주시덕진구팔복동2가 10-1	
1493	문화동	893	20	대	132.0	132.0	887-7	
1494	문화동	893	22	대	175.2	175.2	891-3	
1495	문화동	893	28	대	201.4	201.4	전라북도 군산시 문화동 893-28	
1496	문화동	893	29	대	201.5	201.5	893-29	
1497	문화동	893	30	도	58.1	58.1	893-29	
1498	문화동	893	31	대	202.6	202.6	옥산면 당북리46-20	
1499	문화동	893	32	대	202.6	202.6	전라북도 군산시 문화동 893-32	

순번	행정동	지번		지목	지적면적(㎡)	편입면적(㎡)	소유자주소	비고
		본번	부번					
1500	문화동	893	34	대	208.1	208.1	옥구군 옥산면 당북리 670	
1501	문화동	893	36	대	249.9	249.9	893-36	
1502	문화동	893	37	대	370.2	370.2	충청북도 진천군 초평면 용정리 370-95	
1503	문화동	893	38	대	198.1	198.1	전라북도 군산시 미룡동 896-1 미룡주공아파트 208동 2004호	
1504	문화동	893	39	대	187.7	187.7	군산시 나운동 1187-20. 806호	
1505	문화동	893	40	도	20.2	20.2	군산시 수송동 33-1 제일임대아파트 103동 805호	
1506	문화동	893	42	대	314.5	314.5	전주시 덕진구 송천동1가 626-3 용소마을제일아파트 102동 901호	
1507	문화동	894	1	대	639.9	639.9	전라북도 김제시 황산면 봉월리 542-1	
1508	문화동	894	3	대	405.3	405.3	전라북도 군산시 나운동 345 롯데아파트 106동 904호	
1509	문화동	894	5	대	233.4	233.4	문화동 773	
1510	문화동	894	6	대	386.8	386.8	신영동 4-9	
1511	문화동	894	7	대	226.2	226.2	서울특별시 관악구 봉천동 896-29 희창오피스텔 405호	
1512	문화동	894	9	대	252.9	252.9	대명동138-233	
1513	문화동	894	10	대	253.9	253.9	전라북도 군산시 옥서면 선연리 1293-9	
1514	문화동	894	11	대	242.0	242.0	인천광역시 연수구 동춘동 938 건영아파트 116동 308호	
1515	문화동	895	1	학	16,151.7	16,151.7		
1516	문화동	896	1	대	3,361.6	3,361.6	서울 강남구 대치동890-56	
1517	문화동	896	2	대	269.4	269.4	896-2	
1518	문화동	896	3	대	198.3	198.3	서울특별시 강남구 대치동 890-56	
1519	문화동	896	4	대	202.6	202.6	896-4	
1520	문화동	896	6	대	181.6	181.6	896-6	
1521	문화동	896	7	대	214.5	214.5	896-6	
1522	문화동	896	9	대	200.0	200.0	서울특별시 강남구 대치동 890-56	
1523	문화동	896	10	대	199.7	199.7	서울특별시 강남구 대치동 890-56	
1524	문화동	896	11	대	198.3	198.3	896-10	
1525	문화동	896	12	대	217.4	217.4	896-12	
1526	문화동	896	13	대	325.1	325.1	서울 강남구 대치동 890-56	
1527	문화동	896	16	대	203.4	203.4	896-16	
1528	문화동	896	17	도	47.1	47.1	서울특별시 강남구 대치동 890-56	
1529	문화동	896	18	대	206.4	206.4	서울특별시 강남구 대치동 890-56	
1530	문화동	896	19	대	207.5	207.5	서울특별시 강남구 대치동 890-56	
1531	문화동	896	20	대	221.5	221.5	전북 부안군 주산면 돈계리 119	
1532	문화동	896	21	도	42.9	42.9	삼학동 796-1	
1533	문화동	896	22	대	205.5	205.5	서울특별시 강남구 대치동 890-56	
1534	문화동	896	23	대	214.8	214.8	오식도동244	
1535	문화동	897	1	대	2,447.6	2,447.6		
1536	문화동	897	2	대	261.3	261.3	서울 성북구 종암동 3-443	
1537	문화동	897	3	대	227.6	227.6	897-3	
1538	문화동	897	4	대	204.6	204.6	897-4	
1539	문화동	897	5	대	330.7	330.7	익산시 남중동48-5 전북기계공고 직원사택302호	
1540	문화동	897	6	도	61.3	61.3	문화동 804	
1541	문화동	897	7	대	261.3	261.3	삼학동 268-67	
1542	문화동	897	8	대	330.7	330.7	송풍동 921-16	
1543	문화동	897	9	대	216.7	216.7	897-9	
1544	문화동	897	10	대	209.7	209.7	897-10	
1545	문화동	897	11	대	207.7	207.7	전라북도 군산시 문화동 905-5	

순번	행정동	지번		지목	지적면적(㎡)	편입면적(㎡)	소유자주소	비고
		본번	부번					
1546	문화동	897	12	대	206.8	206.8	옥구군 임피면 술산리 263-1	
1547	문화동	897	13	대	262.4	262.4	897-13	
1548	문화동	897	14	대	208.8	208.8	전라북도 군산시 문화동 897-14	
1549	문화동	897	15	대	231.5	231.5	897-15	
1550	문화동	897	16	대	203.8	203.8	군산시 장미동 3-16	
1551	문화동	897	17	대	201.8	201.8	문화동 897-17	
1552	문화동	897	18	대	222.7	222.7	897-18	
1553	문화동	897	19	대	201.8	201.8	문화동 883-3	
1554	문화동	897	20	대	230.7	230.7	경암동572	
1555	문화동	897	21	대	255.9	255.9	금동26-13	
1556	문화동	898	1	대	636.5	636.5	나운동739-10	
1557	문화동	898	2	대	2,239.1	2,239.1	나운동739-10	
1558	문화동	898	3	대	200.9	200.9	898-3	
1559	문화동	898	4	대	347.1	347.1	나운동 527 나운2차 현대아파트 204동 1002호	
1560	문화동	898	5	대	347.4	347.4	898-5	
1561	문화동	898	7	대	203.1	203.1	898-7	
1562	문화동	898	8	대	201.1	201.1	899-4	
1563	문화동	898	9	대	201.1	201.1	898-9	
1564	문화동	898	10	도	46.0	46.0	898-9	
1565	문화동	898	11	대	201.1	201.1	소룡동 1393-163	
1566	문화동	898	12	대	201.0	201.0	898-12	
1567	문화동	898	13	대	270.6	270.6	오룡동 841-5	
1568	문화동	898	14	대	345.5	345.5	898-14	
1569	문화동	898	15	대	337.6	337.6	계주시 건입동 1277-15	
1570	문화동	898	16	대	230.2	230.2	898-16	
1571	문화동	898	17	대	200.9	200.9	전라북도 군산시 문화동 898-17	
1572	문화동	898	18	대	230.8	230.8	수송동742	
1573	문화동	899	1	대	1,459.3	1,391.4		
1574	문화동	899	2	대	1,486.2	1,486.2		
1575	문화동	899	3	대	173.2	173.2	전라북도 군산시 문화동 899-3	
1576	문화동	899	4	대	791.0	791.0	전라북도 군산시 문화동 899-4	
1577	문화동	899	5	대	98.2	98.2	전라북도 군산시 문화동 899-4	
1578	문화동	899	6	대	342.4	342.4	문화동 899-6	
1579	문화동	899	8	대	173.6	173.6	전라북도 군산시 문화동 899-3	
1580	문화동	899	9	도	19.2	19.2	월명동 108-59	
1581	문화동	899	10	도	19.2	19.2	전주시송천동1가464-6비사별17동102호	
1582	문화동	899	11	대	173.6	173.6	전라북도 김제시 신평동 141-29	
1583	문화동	899	12	대	173.6	173.6	전주시송천동1가464-6비사별17동102호	
1584	문화동	899	13	대	171.2	171.2	전라북도 군산시 나운동 155 나운세경아파트 206동 802호	
1585	문화동	899	14	대	172.2	172.2	899-14	
1586	문화동	899	15	대	173.6	173.6	899-15	
1587	문화동	899	16	도	22.8	22.8	창성동22	
1588	문화동	899	17	도	22.8	22.8	임실군 삼계면 후천리 271	
1589	문화동	899	18	대	172.2	172.2	899-18	
1590	문화동	899	19	대	172.2	172.2	전라북도 군산시 조촌동 903-1 시영아파트 나동 302호	
1591	문화동	899	20	대	171.9	171.9	899-20	
1592	문화동	899	21	도	1.0	1.0	임실군 삼계면 후천리 271	
1593	문화동	899	22	대	294.3	294.0		
1594	문화동	899	23	대	207.1	156.9	문화동 899	
1595	문화동	900	1	대	135.8	135.8	900-1	
1596	문화동	900	2	대	226.1	226.1	전라북도 군산시 미장동 55-5 미장코아루아파트 101동 1501호	
1597	문화동	900	3	대	105.7	105.7	산북동 3558-8	
1598	문화동	900	4	대	103.8	103.8	전라북도 군산시 미장동 55-5 미장코아루아파트 101동 1501호	
1599	문화동	900	5	대	200.2	200.2	전라북도 군산시 오룡동 900-34	
1600	문화동	900	6	대	214.3	214.3	금광동157-49	

순번	행정동	지번		지목	지적면적(㎡)	편입면적(㎡)	소유자주소	비고
		본번	부번					
1601	문화동	900	7	대	532.9	532.9	전라북도 군산시 미장동 55-5 미장코아루아파트 101동 1501호	
1602	문화동	900	8	대	217.5	217.5	전라북도 군산시 미장동 55-5 미장코아루아파트 101동 1501호	
1603	문화동	900	9	대	200.0	200.0	삼학동888	
1604	문화동	900	10	대	145.9	145.9	900-10	
1605	문화동	900	11	대	200.5	200.5	옥도면 두리도리23	
1606	문화동	900	12	대	201.5	201.5	900-12	
1607	문화동	900	13	대	207.4	207.4	삼학동 816-35	
1608	문화동	900	14	대	207.4	207.4	경기도 화성시 동탄면 중리 596-3 청탑빌라 에이-202	
1609	문화동	900	15	도	50.9	50.9	나운동793-1,2한신아파트108동210호	
1610	문화동	900	16	대	243.7	243.7	나운동738-8 동신3차아파트 202호	
1611	문화동	900	17	대	219.1	219.1	900-17	
1612	문화동	900	18	대	611.4	611.4	군산시 문화동 26 삼성아파트 2동 204호	
1613	문화동	900	19	대	201.2	201.2	월명동 101-32	
1614	문화동	900	20	대	202.2	202.2	01월 17일	
1615	문화동	900	21	대	201.2	201.2	군산시 문화동 900-21	
1616	문화동	900	22	도	58.0	58.0	나운동 618-1	
1617	문화동	900	23	대	202.2	202.2	900-23	
1618	문화동	900	24	대	202.2	202.2	옥구읍 어은리 190	
1619	문화동	900	25	대	655.9	655.9	명산동 1-4	
1620	문화동	900	27	대	238.4	238.4	900-27	
1621	문화동	900	30	대	71.8	71.8	전라북도 군산시 미장동 55-5 미장코아루아파트 101동 1501호	
1622	문화동	900	31	대	302.9	302.9	전라북도 군산시 산북동 2597-1	
1623	문화동	901	2	대	368.6	15.8	군산시 나운동 828-3	
1624	문화동	901	3	대	143.8	9.6	삼학동 811-1 대우아파트 103동 701호	
1625	문화동	902	1	대	2,186.1	15.7	중앙로3가156-19	
1626	문화동	902	7	대	705.9	5.5		
1627	문화동	902	8	대	237.9	8.5		
1628	문화동	905	1	대	147.4	147.4	군산시 회현면 고사리 449	
1629	문화동	905	2	대	138.4	138.4	전라북도 군산시 소룡동 1323-13 동아아파트 102동 508호	
1630	문화동	905	3	대	168.8	168.8	905-3	
1631	문화동	905	4	대	91.2	91.2	전라북도 군산시 신흥동 28-5	
1632	문화동	905	5	대	179.2	179.2	전라북도 군산시 서흥남동 799-7	
1633	문화동	905	7	대	174.7	174.7	905-7	
1634	문화동	905	8	도	52.8	52.8	장미동 38	
1635	문화동	905	9	대	147.3	147.3	오룡동834-66	
1636	문화동	905	10	대	172.8	145.6	전라북도 군산시 영화동 13-9	
1637	문화동	905	11	대	174.7	174.7	수송동66-11	
1638	문화동	905	12	대	170.6	100.3	전라북도 군산시 문화동 905-12	
1639	문화동	905	13	대	119.6	119.6	905-13	
1640	문화동	905	14	도	37.6	37.6	개복동 56	
1641	문화동	905	15	대	123.6	123.6	905-15	
1642	문화동	905	16	대	136.4	136.4	905-16	
1643	문화동	905	17	대	140.4	51.1	경기도 과천시 중앙동 74 래미안 에코팰리스 1112동 906호	
1644	문화동	905	18	대	146.3	19.4	904-1	
1645	문화동	905	19	대	120.5	120.5	군산시 월명동 33-27	
1646	문화동	905	20	대	188.9	188.9	905-20	
1647	문화동	905	21	대	163.1	163.1	905-21	
1648	문화동	905	22	도	96.4	96.4	906-27	
1649	문화동	905	23	대	188.9	188.9	905-23	
1650	문화동	905	24	대	163.1	163.1	905-24	
1651	문화동	905	25	대	175.0	175.0	군산시 문화동 905-25	
1652	문화동	905	26	대	165.2	165.2	01월 03일	
1653	문화동	905	27	대	180.3	180.3	905-27	
1654	문화동	905	28	대	175.9	175.9	수송동 473-2	

순번	행정동	지번		지목	지적면적(㎡)	편입면적(㎡)	소유자주소	비고
		본번	부번					
1655	문화동	905	29	도	202.0	202.0	906-27	
1656	문화동	905	30	대	170.1	170.1	전라북도 군산시 문화동 905-30	
1657	문화동	905	31	대	154.0	154.0	서울 송파구 가락동 479 가락시영아파트 47동 401호	
1658	문화동	905	32	대	150.5	150.5	905-32	
1659	문화동	905	33	대	204.0	204.0	905-33	
1660	문화동	905	34	대	212.3	212.3	전라북도 군산시 문화동 906-27	
1661	문화동	905	35	대	220.9	220.9	군산시 서흥남동 826-25	
1662	문화동	905	36	대	230.3	230.3	905-36	
1663	문화동	906	1	대	201.7	201.7	죽성동 23	
1664	문화동	906	2	대	222.7	222.7	906-2	
1665	문화동	906	3	대	244.9	244.9	문화동 906-3	
1666	문화동	906	4	대	217.9	217.9	전라북도 군산시 옥서면 선연리 306	
1667	문화동	906	5	대	259.8	259.8	전라북도 군산시 옥서면 선연리 306	
1668	문화동	906	6	대	214.8	214.8	906-6	
1669	문화동	906	7	도	56.2	56.2	해망동 산4	
1670	문화동	906	8	대	209.8	209.8	문화동 906-8	
1671	문화동	906	9	대	228.9	228.9	906-9	
1672	문화동	906	10	대	233.9	233.9	906-10	
1673	문화동	906	11	대	242.9	242.9	문화동 906-11	
1674	문화동	906	12	대	200.7	200.7	전라북도 군산시 산북동 70-29	
1675	문화동	906	13	대	200.7	200.7	906-13	
1676	문화동	906	14	대	211.6	211.6	서흥남동 799-10	
1677	문화동	906	15	대	208.6	208.6	전라북도 군산시 동흥남동 100 동흥남주공아파트 102동 801호	
1678	문화동	906	16	대	206.6	206.6	906-16	
1679	문화동	906	17	도	94.8	94.8	신평동 909	
1680	문화동	906	18	대	207.6	207.6	동흥남동398-19	
1681	문화동	906	19	대	202.6	202.6	906-19	
1682	문화동	906	20	대	201.7	201.7	문화동 906-20	
1683	문화동	906	21	대	202.6	202.6	군산시문화동 906-21	
1684	문화동	906	22	대	207.6	207.6	신평동58-19	
1685	문화동	906	23	도	58.9	58.9	신평동 909	
1686	문화동	906	24	대	208.6	208.6	906-24	
1687	문화동	906	25	대	204.6	204.6	해망동 1010	
1688	문화동	906	26	대	204.6	204.6	삼학동313-19	
1689	문화동	906	27	대	200.7	200.7	전라북도 군산시 문화동 906-27	
1690	문화동	906	28	대	200.7	200.7	906-28	
1691	문화동	906	29	대	297.2	297.2	김제시 청하면 관상리 845	
1692	문화동	906	30	대	200.7	200.7	김제군 청하면 관상리 689	
1693	문화동	907	1	대	236.8	236.8		
1694	문화동	907	2	대	276.8	276.8	옥구군 옥구면 선제리 463-10	
1695	문화동	907	3	대	492.9	492.9	907-3	
1696	문화동	907	4	대	467.4	467.4	부산시 동구 범일2동830-170	
1697	문화동	907	5	대	202.9	202.9	서울특별시마포구연남동229-25	
1698	문화동	907	7	대	228.1	228.1	907-7	
1699	문화동	907	8	대	198.3	198.3	나운동612-1나운동A.P.T5동201호	
1700	문화동	907	9	대	198.3	198.3	신평동 909	
1701	문화동	907	10	도	45.3	45.3	서울 영등포구 신길동 253-19	
1702	문화동	907	11	대	198.3	198.3	전라북도 군산시 나운동 401 삼성아파트 111-1104	
1703	문화동	907	12	대	198.3	198.3	907-12	
1704	문화동	907	13	대	198.3	198.3	군산시 나운동 345 롯데아파트 111동 206호	
1705	문화동	907	14	대	198.3	198.3	경기도 여주군 여주읍 연양리 393	
1706	문화동	907	15	도	45.3	45.3	서울 영등포구 신길동 253-191	
1707	문화동	907	16	대	198.3	198.3	전라북도 군산시 나운동 155 나운세경아파트 207동 1005호	
1708	문화동	907	17	대	198.3	198.3	전라북도 군산시 신평동 8-14	
1709	문화동	907	18	대	526.6	526.6	군산시 문화동 884-30	

순번	행정동	지번		지목	지적면적(㎡)	편입면적(㎡)	소유자주소	비고
		본번	부번					
1710	문화동	907	19	대	235.0	235.0	907-19	
1711	문화동	907	20	대	248.9	248.9	907-20	
1712	문화동	907	21	대	248.9	248.9	군산시 문화동 907-21	
1713	문화동	907	22	대	462.0	462.0	경기도 성남시 분당구 정자동122상록마을317-1101	
1714	문화동	907	23	대	209.3	209.3	서울 관악구 봉천동 1706 봉천우성아파트 104동 205호	
1715	문화동	907	24	대	581.7	581.7	884-30	
1716	문화동	907	25	대	264.4	264.4	군산시 문화동 907-25	
1717	문화동	908	1	대	661.8	661.8	서울 강남구 압구정동369현대아파트11동1505호	
1718	문화동	908	2	대	512.1	512.1	군산시 장재동 212 현대세솔아파트 101동 1307호	
1719	문화동	908	3	대	328.3	328.3	908-3	
1720	문화동	908	4	대	397.0	397.0	수송동7-59	
1721	문화동	908	5	대	335.1	335.1	908-5	
1722	문화동	908	7	대	299.8	299.8	908-7	
1723	문화동	908	8	대	330.0	330.0	908-8	
1724	문화동	908	9	대	330.0	330.0	소룡동 1388-50	
1725	문화동	908	10	대	201.4	201.4	부안군 줄포면 신리291	
1726	문화동	908	11	대	201.4	201.4	전라북도 군산시 문화동 908-11	
1727	문화동	908	12	도	37.7	37.7	서울 영등포구 신길동 253-191	
1728	문화동	908	13	대	201.4	201.4	오룡동 898-8	
1729	문화동	908	14	대	201.4	201.4	908-14	
1730	문화동	908	15	도	38.0	38.0	신창동 32	
1731	문화동	908	16	대	223.1	223.1	해망동 998-124	
1732	문화동	908	17	대	323.3	323.3	906-8	
1733	문화동	908	19	대	248.8	248.8	경기도 안산시 상록구 본오동 673-1	
1734	문화동	908	20	도	37.8	37.8	중동 274	
1735	문화동	908	21	대	248.0	248.0	908-21	
1736	문화동	908	22	대	236.0	236.0	경기도 안산시 상록구 본오동 955-3	
1737	문화동	908	23	대	330.0	330.0	오룡동872-8	
1738	문화동	908	24	도	59.0	59.0	삼학동 796-54	
1739	문화동	908	26	대	235.6	235.6	대명동 138-133	
1740	문화동	908	27	대	220.0	220.0	908-27	
1741	문화동	909	1	중	1,529.3	1,529.3	문화동 909-1	
1742	문화동	909	3	대	126.6	126.6	909-3	
1743	문화동	909	4	대	297.7	297.7	수송동 33-1 제일임대아파트 102동 101호	
1744	문화동	909	5	대	296.2	296.2	907-13	
1745	문화동	909	7	대	296.3	296.3	문화동 26 삼성아파트 3동 905호	
1746	문화동	910	1	대	155.9	155.9	중앙로1가 5-3	
1747	문화동	910	2	대	1,291.9	1,291.9	산북동 1113-2	
1748	문화동	910	3	대	229.9	229.9	전라북도 군산시 영화동 26-2	
1749	문화동	910	4	대	214.6	214.6	910-4	
1750	문화동	910	5	대	165.8	165.8	910-5	
1751	문화동	910	6	대	174.8	174.8	송풍동 921-32	
1752	문화동	910	7	도	40.7	40.7	경상북도 구미시 형곡동 151-10 풍림아파트 202동 304호	
1753	문화동	910	8	대	165.8	165.8	경기도 수원시 영통구 영통동 971-1 벽적골롯데아파트 946-1710	
1754	문화동	910	9	대	174.8	174.8	전라북도 군산시 문화동 910-9	
1755	문화동	910	10	대	156.9	156.9	군산시문화동 910-10	
1756	문화동	910	11	대	581.9	581.9	911-2	
1757	문화동	910	12	대	165.9	165.9	910-12	
1758	문화동	910	13	대	205.5	205.5	문화동910-13	
1759	문화동	910	14	도	43.1	43.1	893-5	
1760	문화동	910	15	대	208.6	208.6	인천광역시 부평구 삼산동 448-1 푸른솔마을신성미소지움 아파트 310동 1202호	

순번	행정동	지번		지목	지적면적(㎡)	편입면적(㎡)	소유자주소	비고
		본번	부번					
1761	문화동	910	16	대	212.6	212.6	창성동 115-2	
1762	문화동	910	17	대	208.6	208.6	910-17	
1763	문화동	910	18	대	208.5	208.5	서흥남동800-14	
1764	문화동	910	19	도	45.7	45.7	경상북도 구미시 형곡동 151-10 풍림아파트 202동 304호	
1765	문화동	910	20	대	155.9	155.9	910-20	
1766	문화동	910	21	대	167.8	167.8	송풍동 765	
1767	문화동	910	22	대	167.8	167.8	군산시 신흥동 909-31	
1768	문화동	910	23	대	264.3	264.3	910-23	
1769	문화동	910	24	대	229.2	229.2	군산시 문화동 910-24	
1770	문화동	910	25	대	230.3	230.3	910-25	
1771	문화동	911	1	대	201.8	201.8	오룡동894-32	
1772	문화동	911	2	대	280.6	280.6	옥구군 미성읍 산북리 714-2	
1773	문화동	911	3	대	215.3	215.3	911-3	
1774	문화동	911	4	대	292.1	292.1	911-28	
1775	문화동	911	5	대	327.6	327.6	전라북도 군산시 문화동 911-5	
1776	문화동	911	6	대	166.0	166.0	대전시 중구 문화동 1-38	
1777	문화동	911	7	대	147.8	147.8	오산시 가수동 106-1 주공아파트 115동 404호	
1778	문화동	911	8	대	164.3	164.3	911-8	
1779	문화동	911	9	대	185.8	185.8	전라북도 군산시 나운동 555-1 우진아파트 7동 204호	
1780	문화동	911	10	대	330.5	330.5	문화동 882	
1781	문화동	911	11	대	330.5	330.5	군산시 문화동 911-11	
1782	문화동	911	12	도	49.6	49.6	911-17	
1783	문화동	911	13	대	251.0	251.0	911-13	
1784	문화동	911	14	대	236.1	236.1	911-14	
1785	문화동	911	15	대	236.1	236.1	군산시 송풍동 921-60	
1786	문화동	911	16	대	252.0	252.0	부산 서구 괴정동 397	
1787	문화동	911	17	대	230.2	230.2	대야면 산월리796-9	
1788	문화동	911	18	대	239.1	239.1	911-18	
1789	문화동	911	19	대	233.1	233.1	오룡동 833-4	
1790	문화동	911	20	도	69.4	69.4	명산동 145-24	
1791	문화동	911	21	대	202.2	202.2	911-21	
1792	문화동	911	22	대	219.6	219.6	경기도 안양시 만안구 석수동638-6	
1793	문화동	911	23	대	220.2	220.2	서울특별시 용산구 후암동 44-53	
1794	문화동	911	24	대	271.5	271.5	군산시 문화동 911-24	
1795	문화동	911	25	대	335.1	335.1	군산시 문화동 911-25	
1796	문화동	911	26	대	244.3	244.3	911-26	
1797	문화동	911	27	대	251.3	251.3	911-27	
1798	문화동	911	28	대	292.0	292.0	911-28	
1799	문화동	912	1	대	2,030.4	2,030.4		
1800	문화동	912	2	대	331.9	331.9	912-2	
1801	문화동	912	3	대	535.9	535.9	금광동 171	
1802	문화동	912	4	대	431.4	431.4	912-5	
1803	문화동	912	5	대	406.2	406.2	군산시 문화동 912-5	
1804	문화동	912	6	대	233.8	233.8	군산시 지곡동 158-1 은파코아루아파트 102동 804호	
1805	문화동	912	7	대	318.8	318.8	전라북도 군산시 옥산면 남내리 282	
1806	문화동	912	8	대	198.3	198.3	912-8	
1807	문화동	912	9	대	198.3	198.3	912-9	
1808	문화동	912	10	대	198.3	198.3	전라북도 군산시 문화동 912-11	
1809	문화동	912	11	대	198.3	198.3	912-11	
1810	문화동	912	12	대	434.8	434.8	서울 영등포구 양평동1가 65	
1811	문화동	912	13	도	52.8	52.8	군산시 나운동 153-12 서호아파트 103동 102호	
1812	문화동	912	14	대	232.2	232.2	군산시 나운동 153-12 서호아파트 103동 102호	

순번	행정동	지번		지목	지적면적(㎡)	편입면적(㎡)	소유자주소	비고
		본번	부번					
1813	문화동	912	15	대	253.1	253.1	문화동912-15	
1814	문화동	912	16	대	244.6	244.6	912-16	
1815	문화동	912	18	대	208.3	208.3	26 삼성아파트 1동 1302호	
1816	문화동	912	19	대	273.1	273.1	전라북도 김제시 신흥동 63 부영아파트 308동 201호	
1817	문화동	912	20	도	64.6	64.6	영화 28-1	
1818	문화동	913	1	대	277.6	277.6	913-1	
1819	문화동	913	2	대	165.6	165.6	신흥동 909	
1820	문화동	913	3	대	230.7	230.7	경장동484-26	
1821	문화동	913	4	대	541.9	541.9	913-4	
1822	문화동	913	6	대	505.5	505.5	문화동912-5	
1823	문화동	913	7	대	165.6	165.6	금동 12	
1824	문화동	913	8	대	165.6	165.6	군산시 장재동 212 현대세솔아파트 101동 1019호	
1825	문화동	913	9	대	194.7	194.7	문화동 913-9	
1826	문화동	913	10	대	194.0	194.0	전라북도 군산시 문화동 913-10	
1827	문화동	913	11	대	165.6	165.6	913-11	
1828	문화동	913	12	대	204.2	204.2	옥도면 관리도리19-2	
1829	문화동	913	13	대	204.2	204.2	913-13	
1830	문화동	913	14	대	227.7	227.7	913-14	
1831	문화동	913	15	대	230.7	230.7	913-15	
1832	문화동	913	16	대	230.7	230.7	전라북도 군산시 임피면 월하리 478-3	
1833	문화동	913	17	대	230.7	230.7	전라북도 군산시 금광동 170-26	
1834	문화동	913	18	대	232.6	232.6	913-18	
1835	문화동	913	19	대	221.7	221.7	전라북도 군산시 문화동 881-10	
1836	문화동	913	20	도	82.2	82.2	전라북도 전주시 완산구 서신동 765-1 현대아파트 109동 304호	
1837	문화동	913	21	대	212.8	212.8	경장동202-11	
1838	문화동	913	22	대	202.9	202.9	산북동 3551-1 시영아파트 104동 507호	
1839	문화동	913	23	대	263.3	263.3	913-23	
1840	문화동	913	24	대	206.0	206.0	남원시 운봉읍 동천리324-5호산아파트504호	
1841	문화동	913	25	대	505.5	505.5	서울특별시 동대문구 답십리동 1000 래미안답십리아파트 102-902	
1842	문화동	913	26	대	504.4	504.4	개복동 11-8	
1843	문화동	913	27	대	248.0	248.0	913-27	
1844	문화동	914	1	대	131.9	131.9	전라북도 군산시 문화동 914-1	
1845	문화동	914	2	대	420.6	420.6	전라북도 군산시 문화동 914-2	
1846	문화동	914	3	대	227.1	227.1	914-3	
1847	문화동	914	4	대	131.9	131.9	문화동 914-4	
1848	문화동	914	5	대	162.3	162.3	전라북도 군산시 문화동 914-5	
1849	문화동	914	6	대	130.6	130.6	전라북도 군산시 문화동 914-6	
1850	문화동	914	7	대	131.9	131.9	중앙로1가 101-9	
1851	문화동	914	8	대	162.3	162.3	914-8	
1852	문화동	914	9	대	202.1	202.1	전라북도 군산시 문화동 914-2	
1853	문화동	914	10	도	54.0	54.0	문화동 811	
1854	문화동	914	11	대	200.1	200.1	금광동172 삼성아파트 5동 107호	
1855	문화동	914	12	대	200.1	200.1	충남 부여군 양화면 오량리 37	
1856	문화동	914	13	대	200.1	200.1	914-13	
1857	문화동	914	14	대	200.1	200.1	충청남도 서천군 장항읍 원수리 151	
1858	문화동	914	15	대	200.1	200.1	군산시 문화동 914-15	
1859	문화동	914	16	도	48.0	48.0	문화동 811	
1860	문화동	914	17	대	202.1	202.1	914-17	
1861	문화동	914	18	대	2,216.4	2,216.4	군산시 문화동 914-18 한신연립주택 가동 104호	
1862	문화동	914	20	대	994.8	994.8		
1863	문화동	915	1	대	186.1	186.1	전라북도 군산시 사정동 435-2	
1864	문화동	915	2	대	170.6	170.6	915-2	
1865	문화동	915	3	대	321.3	321.3	서울 용산구 동부이촌동 302-64장미맨손아파트 15층A	

순번	행정동	지번		지목	지적면적(m ²)	편입면적(m ²)	소유자주소	비고
		본번	부번					
1866	문화동	915	4	대	288.8	288.8	915-4	
1867	문화동	915	5	대	1,376.2	1,376.2	서울시장남구압구정동193-3현대A.P.T76동1203호	
1868	문화동	915	6	대	146.6	146.6	전라북도 군산시 둔율동 153-4	
1869	문화동	915	7	대	133.7	133.7	915-7	
1870	문화동	915	9	대	248.9	248.9	915-9	
1871	문화동	915	10	도	38.1	38.1	문화동 892-8	
1872	문화동	915	11	대	173.6	173.6	915-11	
1873	문화동	915	12	대	188.7	188.7	옥서면 옥봉리880	
1874	문화동	915	13	대	185.7	185.7	915-13	
1875	문화동	915	14	대	133.8	133.8	915-14	
1876	문화동	915	15	도	40.9	40.9	명산동 141	
1877	문화동	915	16	대	127.8	127.8	군산시 문화동 915-16	
1878	문화동	915	17	대	130.8	130.8	서울 성동구 옥수동314-4	
1879	문화동	915	18	대	143.6	143.6	문화동 915-18	
1880	문화동	915	19	대	153.6	153.6	전라북도 군산시 문화동 915-19	
1881	문화동	915	20	도	40.6	40.6	금동 1-21	
1882	문화동	915	21	대	150.6	150.6	전라북도 군산시 문화동 915-21	
1883	문화동	915	22	대	168.2	168.2	915-22	
1884	문화동	915	23	대	192.1	192.1	서울 영등포구 양평동3가 79 현대아파트 301동 208호	
1885	문화동	915	24	대	218.9	218.9	전라북도 군산시 문화동 915-24	
1886	문화동	915	25	대	295.8	295.8	전라북도 군산시 문화동 915-25	
1887	문화동	915	26	대	193.8	193.8	915-26	
1888	문화동	915	27	대	201.8	201.8	915-27	
1889	문화동	916	1	대	414.0	414.0	중앙로3가 53	
1890	문화동	916	3	대	200.5	200.5	서울특별시 중랑구 중화동 110-8 월성시티빌 102호	
1891	문화동	916	4	대	200.7	200.7	916-4	
1892	문화동	916	5	대	286.6	286.6	916-5	
1893	문화동	916	6	대	198.4	198.4	전라북도군산시문화동 916-13	
1894	문화동	916	7	대	598.0	598.0	전주시 완산구 태평동 44-1	
1895	문화동	916	8	대	201.8	201.8	916-8	
1896	문화동	916	9	대	371.0	371.0	옥구군 대야면 지경리 249	
1897	문화동	916	10	대	202.1	202.1	군산시 문화동 917-11	
1898	문화동	916	13	대	198.3	198.3	전라북도군산시문화동 916-13	
1899	문화동	916	14	대	198.2	198.2	전라북도 군산시 문화동 916-14	
1900	문화동	916	15	대	198.4	198.4	916-15	
1901	문화동	916	16	대	205.4	205.4	군산시 월명동 19-1	
1902	문화동	916	17	대	200.7	200.7	서울시 성북구 석관동 175-26	
1903	문화동	916	18	대	200.7	200.7	전라북도 군산시 문화동 916-18	
1904	문화동	916	19	대	203.2	203.2	916-19	
1905	문화동	916	20	대	200.7	200.7	916-20	
1906	문화동	916	21	대	200.7	200.7	전라북도군산시문화동 916-21	
1907	문화동	916	22	대	220.3	220.3	916-22	
1908	문화동	916	23	대	201.6	201.6	옥구군 옥구읍 옥봉리 1028	
1909	문화동	916	24	대	200.5	200.5	전라북도 군산시 나운동 156-6 영창아파트 102동 503호	
1910	문화동	916	25	도	46.4	46.4	나운 549-7	
1911	문화동	916	26	대	200.5	200.5	916-26	
1912	문화동	916	27	대	200.5	200.5	전라북도 군산시 월명동 23-1 다원클래시움아파트 202동 203호	
1913	문화동	916	28	도	46.8	46.8	916-29	
1914	문화동	916	29	대	201.6	201.6	915-24	
1915	문화동	916	30	대	201.6	201.6	전라북도 군산시 산북동 3551 시영아파트 202동 502호	
1916	문화동	916	31	대	201.6	201.6	916-31	
1917	문화동	916	32	대	201.6	201.6	917-9	
1918	문화동	916	33	대	201.6	201.6	구암동333-1 세풍아파트 103동903호	

순번	행정동	지번		지목	지적면적(㎡)	편입면적(㎡)	소유자주소	비고
		본번	부번					
1919	문화동	916	34	대	203.3	203.3	전라북도 군산시 산북동 3542 산북주공아파트 206동 509호	
1920	문화동	916	35	대	212.1	212.1	서울특별시 노원구 공릉동 747 두산힐스빌아파트 108동 503호	
1921	문화동	916	39	대	203.1	203.1	916-39	
1922	문화동	916	40	대	129.7	129.7	916-40	
1923	문화동	916	41	대	201.1	201.1	916-41	
1924	문화동	916	42	대	129.7	129.7	916-42	
1925	문화동	917	2	대	467.8	467.8	917-2	
1926	문화동	917	3	대	652.2	652.2		
1927	문화동	917	7	대	206.7	206.7	전라북도 군산시 해망동 산5-43	
1928	문화동	917	8	대	206.7	206.7	문화동917-8	
1929	문화동	917	9	대	206.7	206.7	군산시 옥도면 연도리 7	
1930	문화동	917	10	대	88.5	88.5	전라북도 군산시 나운동 527 나운2차현대아파트 204-1403	
1931	문화동	917	11	대	211.7	211.7	중앙로1가 101	
1932	문화동	917	12	도	44.1	44.1	서흥남동 3부력 27롯데	
1933	문화동	917	13	대	203.7	203.7	전라북도 군산시 삼학동 326-34	
1934	문화동	917	19	대	124.2	124.2	전라북도 군산시 문화동 917-19	
1935	문화동	918	1	대	234.6	234.6	전라북도 군산시 나운동 45-7 나운주공5단지아파트 504동 512호	
1936	문화동	918	2	대	1,239.0	1,239.0		
1937	문화동	918	5	대	482.6	482.6	지곡동 269	
1938	문화동	918	7	대	330.2	330.2	918-7	
1939	문화동	918	8	대	245.3	245.3	909-7	
1940	문화동	918	9	대	350.7	350.7	서울특별시 용산구 문배동 3-3 이안용산프리미어 에이-2205	
1941	문화동	918	10	대	350.8	350.8	서울특별시 서대문구 홍제동 104-20 안산아파트 603	
1942	문화동	918	11	대	218.0	218.0	전라북도 군산시 문화동 918-11	
1943	문화동	919	1	대	319.4	319.4	광주시 광산구 송촌동258	
1944	문화동	919	2	대	786.0	786.0		
1945	문화동	919	3	대	331.1	331.1	전라북도 군산시 문화동 919-3	
1946	문화동	919	4	대	544.1	544.1	군산시 회현면 고사리 183-2	
1947	문화동	919	6	대	439.9	439.9	군산시 회현면 고사리 183-2	
1948	문화동	919	7	대	220.4	220.4	오식도동98-1	
1949	문화동	919	8	대	219.5	219.5	군산시 회현면 고사리 183-2	
1950	문화동	919	9	대	532.0	532.0	삼학동787-14	
1951	문화동	920	1	대	163.9	163.9	920-1	
1952	문화동	920	2	대	292.7	292.7	920-2	
1953	문화동	920	4	대	281.7	281.7	소룡동 1332	
1954	문화동	920	6	대	156.0	156.0	나운동281	
1955	문화동	920	7	대	99.2	99.2	전라북도 군산시 나운동 345 롯데아파트 107동 405호	
1956	문화동	920	8	대	103.3	103.3	군산시 나운동 837-22	
1957	문화동	920	10	대	203.8	203.8	전라북도 군산시 나운동 109-6 나운4차현대아파트 405-1501	
1958	문화동	920	11	대	179.1	179.1	전라북도 군산시 문화동 920-11	
1959	문화동	920	12	대	193.7	193.7	서울특별시 노원구 상계동 637 주공아파트 1308동 706호	
1960	문화동	920	13	대	122.2	122.2	920-13	
1961	문화동	920	14	대	131.1	131.1	920-13	
1962	문화동	920	15	대	165.9	165.9	920-13	
1963	문화동	920	16	도	37.8	37.8	920-13	
1964	문화동	920	17	대	106.3	106.3	전라북도 군산시 문화동 920-17	
1965	문화동	921	0	도	92,554.7	82,157.0		
1966	문화동	산42	0	임야	1,488.0	752.0	서울시 성동구 화양동 19-30	
1967	문화동	산43	1	임야	1,622.0	1,622.0	서울특별시 서대문구 북아현동 176-139. 1층	
1968	문화동	산43	4	임야	2,665.0	2,665.0		

순번	행정동	지번		지목	지적면적(㎡)	편입면적(㎡)	소유자주소	비고
		본번	부번					
1969	문화동	산44	1	임야	1,564.0	1,564.0	충청남도 연기군 남면 갈운리 450-8	
1970	문화동	산45	0	임야	198.0	198.0	892-7	
1971	문화동	산46	0	임야	1,785.0	1,785.0	경기도 화성시 송산면 사강리 567-2 102호	
1972	문화동	산47	0	임야	298.0	298.0	동홍남동95-36동영맨손206	
1973	문화동	산48	2	임야	1,592.0	1,271.0	경기도 고양시 일산동구 마두동 794 강촌마을 808동 1503호	
1974	문화동	산48	6	임야	6,243.0	6,243.0	경기도 화성시 송산면 사강리 567-2 102호	
1975	문화동	산51	1	임야	1,983.0	1,983.0	옥구군 옥산면 지곡리 193	
1976	소룡동	산120	0	임야	835,751.0	2,124.0		
1977	송풍동	762	0	학	31,040.0	28,729.0		
1978	송풍동	762	4	학	38.0	38.0		
1979	송풍동	762	5	학	38.0	38.0		
1980	송풍동	762	6	학	234.0	234.0		
1981	송풍동	762	7	학	92.0	92.0		
1982	송풍동	765	5	대	107.0	107.0	나운동1188-5동산은파아파트나동207호	
1983	송풍동	765	7	대	47.0	47.0	나운동1188-5동산은파아파트나동207호	
1984	송풍동	765	8	대	67.0	67.0	나운동1188-5동산은파아파트나동207호	
1985	송풍동	867	1	학	17.0	17.0		
1986	송풍동	867	2	학	284.0	284.0		
1987	송풍동	868	3	도	43.0	43.0	송풍동 92	
1988	송풍동	921	82	대	132.0	44.0	서울시 관악구 신림동415-58 황제빌라 1동301호	
1989	송풍동	921	97	대	382.0	382.0	전라북도 군산시 송풍동 921-97	
1990	송풍동	921	98	도	426.0	426.0		
1991	송풍동	921	100	대	85.0	9.0	군산시 소룡동 1323-13 동아아파트 101동 408호	
1992	송풍동	921	107	대	165.0	150.0	전라북도군산시송풍동 921-107	
1993	송풍동	921	108	대	129.0	68.0	921-108	
1994	송풍동	921	109	대	119.0	119.0	921-109	
1995	송풍동	921	110	대	119.0	119.0	수송동77-14	
1996	송풍동	921	111	대	139.0	22.0	군산시 수송동 33-1 제일임대아파트 103동 1011호	
1997	송풍동	921	112	대	119.0	119.0	921-112	
1998	송풍동	921	114	대	139.0	119.0	921-114	
1999	송풍동	921	125	도	420.0	210.0		
2000	송풍동	921	132	대	33.0	33.0		
2001	송풍동	921	133	대	14.0	3.0		
2002	송풍동	921	134	대	34.0	34.0		
2003	송풍동	925	2	도	36.0	36.0		
2004	송풍동	925	3	학	19,956.0	2,799.0		
2005	송풍동	925	8	학	30,150.0	28,080.0		
2006	송풍동	925	16	학	1,561.0	602.0		
2007	송풍동	925	19	학	2.0	2.0		
2008	송풍동	925	20	학	276.0	276.0		
2009	송풍동	954	9	전	3,945.00	0.01	전라북도 군산시 조촌동 947-11	
2010	송풍동	954	24	전	1,162.0	59.0	전라북도 군산시 조촌동 947-11	
2011	송풍동	954	26	임야	6,778.0	49.0	용인시 수지구 신봉동 870 신봉마을엘지빌리지 5차 514동 601호	
2012	송풍동	954	27	임야	2,016.0	1,368.0	전라북도 군산시 조촌동 860-5. 5층	
2013	송풍동	956	7	도	112.0	112.0		
2014	송풍동	956	8	학	137.0	137.0		
2015	송풍동	956	9	도	330.0	330.0		
2016	송풍동	956	10	학	322.0	322.0		
2017	송풍동	956	11	도	560.0	560.0		
2018	송풍동	956	24	학	237.0	237.0		
2019	송풍동	956	25	학	24.0	24.0		
2020	송풍동	956	26	학	40.0	40.0		
2021	오룡동	943	0	도	5,351.7	154.0		

순번	행정동	지번		지목	지적면적(m ²)	편입면적(m ²)	소유자주소	비고
		본번	부번					
	계	2021 필지			2,064,367.00	902,661.10		

나운주공시장전통상업보존구역
토 지 조 서

2011. 3.

군 산 시

□ 토지조서

순번	행정동	지번		지목	지적면적(㎡)	편입면적(㎡)	소유자주소	비고
		본번	부번					
1	나운동	95	2	대	2,595.0	56.8		
2	나운동	95	9	도	2,281.0	1,829.9		
3	나운동	109	11	도	10,480.0	3,939.7		
4	나운동	136	6	도	15,287.0	3,008.0		
5	나운동	153	12	대	21,058.8	3,333.9		
6	나운동	153	13	도	853.1	425.6		
7	나운동	154	0	도	178.2	178.2		
8	나운동	154	1	대	430.3	430.3	전라북도 군산시 수송동 69-13	
9	나운동	159	0	도	19,814.8	0.1		
10	나운동	161	0	대	16,715.1	10,203.6		
11	나운동	162	0	도	2,930.7	2,817.2		
12	나운동	162	1	도	59.1	59.1		
13	나운동	301	0	수	14,281.0	1,833.3		
14	나운동	316	12	대	814.0	70.9	155-5 대우아파트 102동1102호	
15	나운동	316	25	차	1,187.0	1,186.3	익산시 영등동 147 골든캐슬아파트 101동 401호	
16	나운동	316	26	답	789.0	543.1	155-5 대우아파트 102동1102호	
17	나운동	328	2	대	1,026.0	154.3	서울 강남구 역삼동 679	
18	나운동	328	3	전	6.0	6.0	둔율동 147-40	
19	나운동	328	17	도	158.0	112.7	서울 강남구 역삼동 679	
20	나운동	332	6	도	2,558.0	2,558.0		
21	나운동	332	8	도	7.0	7.0		
22	나운동	333	2	도	20.0	20.0	나운동 1156	
23	나운동	334	0	대	645.0	645.0	전라북도 군산시 나운동 843-5	
24	나운동	334	2	전	103.0	103.0		
25	나운동	336	3	답	263.0	263.0		
26	나운동	337	3	답	130.0	130.0		
27	나운동	337	4	답	27.0	27.0		
28	나운동	338	0	대	1,132.0	1,132.0	군산시 나운동 109-6 나운4차현대아파트 405동 805호	
29	나운동	338	3	도	788.0	788.0		
30	나운동	338	5	답	13.0	13.0	군산시 나운동 109-6 나운4차현대아파트 405동 805호	
31	나운동	339	4	도	26.0	26.0	365	
32	나운동	339	5	차	982.0	982.0	109-6 나운4차현대아파트 405동 805호	
33	나운동	339	11	답	10.0	10.0	109-6 나운4차 현대아파트 405동 805호	
34	나운동	340	7	도	31.0	31.0	나운동 384	
35	나운동	340	8	대	965.0	965.0	나운동109-6나운4차현대아파트405동805호	
36	나운동	340	9	대	331.0	331.0	109-6나운4차현대아파트405동805호	
37	나운동	340	10	대	331.0	331.0	안산시 단원구 선부동 1143-14	
38	나운동	340	11	대	331.0	331.0	안산시 단원구 선부동 1143-14	
39	나운동	340	13	대	331.0	331.0	155-10동신아파트106동1006호	
40	나운동	340	14	대	331.0	331.0	장미동 38-5	
41	나운동	340	15	대	662.0	662.0	서울특별시 송파구 신천동 20 파크리오 308-2902	

순번	행정동	지번		지목	지적면적(㎡)	편입면적(㎡)	소유자주소	비고
		본번	부번					
42	나운동	340	17	대	662.0	662.0	340-17	
43	나운동	340	18	대	331.0	331.0		
44	나운동	342	22	도	2.0	2.0		
45	나운동	345	0	대	43,908.0	33,119.2		
46	나운동	346	1	도	89.0	89.0	나운동 379	
47	나운동	346	5	도	211.0	204.8		
48	나운동	346	7	도	76.0	76.0		
49	나운동	346	9	도	60.0	60.0	나운동 389	
50	나운동	346	10	도	7.0	7.0	나운동 389	
51	나운동	346	11	도	17.0	17.0	나운동 389	
52	나운동	346	12	도	20.0	20.0	나운동 379	
53	나운동	346	20	차	126.0	126.0	340-17	
54	나운동	346	24	도	20.0	20.0	340-17	
55	나운동	350	9	도	565.0	565.0		
56	나운동	365	0	대	489.0	489.0	345 롯데아파트 103동 505호	
57	나운동	365	2	도	317.0	317.0		
58	나운동	367	0	대	162.0	162.0	100-11롯데3차아파트203동101호	
59	나운동	368	1	대	380.0	380.0	368-1	
60	나운동	368	2	대	290.0	290.0	368-2	
61	나운동	368	3	대	363.0	363.0		
62	나운동	368	5	대	49.0	49.0	전라북도 군산시 지곡동 158-1 은파코아루아파트 104동 402호	
63	나운동	368	7	도	64.0	64.0		
64	나운동	368	8	대	139.0	139.0	미룡동900-1미룡3주공아파트304동704호	
65	나운동	368	9	도	1.0	1.0		
66	나운동	368	10	도	15.0	15.0	551-5 신남전주택 1동 102호	
67	나운동	368	11	도	20.0	20.0	서울시 동작구 상도제1동744-1	
68	나운동	369	0	대	246.0	246.0	전라북도 군산시 지곡동 158-1 은파코아루아파트 104동 402호	
69	나운동	369	1	대	129.0	129.0		
70	나운동	369	2	대	12.0	12.0		
71	나운동	370	0	대	103.0	103.0	800-5	
72	나운동	370	1	대	103.0	103.0		
73	나운동	370	2	대	5.0	5.0		
74	나운동	370	3	대	24.0	24.0	군산시 나운동 345 롯데아파트 108동 605호	
75	나운동	371	0	대	205.0	205.0	나운동 371	
76	나운동	371	1	대	13.0	13.0		
77	나운동	371	2	대	10.0	10.0		
78	나운동	372	1	대	354.0	354.0	나운동 368	
79	나운동	372	2	도	7.0	7.0		
80	나운동	373	1	대	269.0	269.0	동홍남동 403-35	
81	나운동	373	2	도	3.0	3.0		
82	나운동	373	3	대	12.0	12.0		
83	나운동	374	0	대	150.0	150.0	109-6 나운4차현대아파트 404동 1506호	
84	나운동	374	1	대	243.0	243.0		
85	나운동	374	3	대	10.0	10.0		

순번	행정동	지번		지목	지적면적(㎡)	편입면적(㎡)	소유자주소	비고
		본번	부번					
86	나운동	375	2	전	56.0	56.0	800-5	
87	나운동	375	3	전	307.0	307.0		
88	나운동	375	4	전	28.0	28.0	368-1	
89	나운동	375	5	전	5.0	5.0	800-5	
90	나운동	375	6	대	231.0	231.0	45-7 나운주공5단지아파트 510동1004호	
91	나운동	375	7	전	66.0	66.0		
92	나운동	375	8	전	8.0	8.0	800-5	
93	나운동	375	9	전	99.0	99.0		
94	나운동	376	0	전	482.0	482.0	조촌동 744-14	
95	나운동	376	1	대	1,480.0	1,480.0		
96	나운동	376	2	전	117.0	117.0		
97	나운동	376	3	전	3.0	3.0	충남 천안시 신방동869 신동아목련아파트 101동507호	
98	나운동	376	4	대	24.0	24.0	전라북도 군산시 장재동 45-4 그린장미아파트 101동 607호	
99	나운동	377	0	임야	294.0	294.0	전라북도 군산시 장재동 45-4 그린장미아파트 101동 607호	
100	나운동	378	0	대	362.0	362.0	충남 천안시 신방동869 신동아목련아파트 101동507호	
101	나운동	378	1	대	217.0	217.0		
102	나운동	378	2	대	6.0	6.0	충남 천안시 신방동869 신동아목련아파트 101동507호	
103	나운동	378	3	대	139.0	139.0	충남 천안시 신방동869 신동아목련아파트 101동507호	
104	나운동	379	0	대	267.0	267.0	전라북도 군산시 나운동 379	
105	나운동	379	1	대	102.0	102.0		
106	나운동	380	0	대	386.0	386.0	군산시 나운동 155-6 롯데아파트 301동 1201호	
107	나운동	380	1	도	11.0	11.0	군산시 나운동 155-6 롯데아파트 301동 1201호	
108	나운동	381	0	전	36.0	36.0	전라북도 군산시 장재동 212 현대세솔아파트 103동 308호	
109	나운동	382	1	전	1.0	1.0	전라북도 군산시 장재동 212 현대세솔아파트 103동 308호	
110	나운동	382	2	도	7.0	7.0		
111	나운동	382	3	전	13.0	13.0	전라북도 군산시 장재동 212 현대세솔아파트 103동 308호	
112	나운동	382	4	도	972.0	972.0		
113	나운동	383	2	대	25.0	25.0	전라북도 군산시 장재동 212 현대세솔아파트 103동 308호	
114	나운동	384	2	대	349.0	349.0	전라북도 군산시 장재동 212 현대세솔아파트 103동 308호	
115	나운동	385	3	대	34.0	34.0		
116	나운동	386	3	임야	281.0	281.0	834-1 대명4차아파트 408호	
117	나운동	387	0	대	322.0	322.0	군산시 미장동 51-1 파인빌2차아파트 203동 607호	
118	나운동	387	1	도	1.0	1.0		
119	나운동	387	2	도	104.0	104.0		
120	나운동	387	3	묘	9.0	9.0	100-11 롯데3차아파트 207동 302호	
121	나운동	388	0	대	381.0	381.0	전라북도 전주시 덕진구 송천동1가 871 송천아이파크 115-1003	

순번	행정동	지번		지목	지적면적(㎡)	편입면적(㎡)	소유자주소	비고
		본번	부번					
122	나운동	388	1	도	277.0	277.0		
123	나운동	401	0	대	31,154.0	23,870.9		
124	나운동	405	0	임야	23.0	23.0	전라북도 군산시 나운동 401 삼성아파트 106동 101호	
125	나운동	405	3	도	220.0	220.0		
126	나운동	406	0	대	229.0	229.0	100-11 롯데3차아파트 203동 101호	
127	나운동	406	1	도	383.0	383.0		
128	나운동	406	2	전	2.0	2.0	367	
129	나운동	406	4	전	234.0	234.0		
130	나운동	406	6	전	263.0	263.0	401 삼성아파트 106동 101호	
131	나운동	406	7	대	271.0	271.0	군산시 나운동 401 삼성아파트 106동 101호	
132	나운동	407	0	묘	592.0	592.0	삼학동315-29	
133	나운동	407	2	대	92.0	92.0	1189-1 아리랑아파트 가동 205호	
134	나운동	408	1	전	1.0	1.0		
135	나운동	409	0	전	456.0	456.0	오룡동 864-1	
136	나운동	410	0	전	215.0	215.0	문화동880-4	
137	나운동	411	0	대	291.0	291.0	군산시 나운동 826-13	
138	나운동	411	2	전	131.0	131.0		
139	나운동	411	3	대	3.0	3.0	군산시 조촌동 771 부향하나로아파트 1706호	
140	나운동	411	4	대	1.0	1.0	군산시 조촌동 771 부향하나로아파트 1706호	
141	나운동	412	2	전	11.0	11.0		
142	나운동	413	0	대	298.0	298.0	413	
143	나운동	413	1	대	82.0	82.0		
144	나운동	414	0	대	330.0	330.0	전라북도 군산시 송풍동 951-5	
145	나운동	414	2	도	1,404.0	1,404.0		
146	나운동	414	3	전	533.0	533.0	서울시 양천구 신월동 104-28	
147	나운동	414	4	전	28.0	28.0		
148	나운동	415	0	대	1,032.0	1,032.0	군산시 나운동 392-1	
149	나운동	415	3	도	151.0	151.0		
150	나운동	415	4	전	43.0	43.0	나운동 392	
151	나운동	415	5	도	36.0	36.0	나운동 392	
152	나운동	416	1	대	7.0	7.0		
153	나운동	416	2	대	217.0	217.0	옥구읍 수산리150-46	
154	나운동	416	5	도	8.0	8.0	군산시 나운동 368-2	
155	나운동	416	13	대	46.0	46.0		
156	나운동	420	0	전	85.0	85.0	전라북도 군산시 나운동 401 삼성아파트 106동 101호	
157	나운동	420	6	전	43.0	43.0	서흥남동 764-6 서흥프라자 301호	
158	나운동	421	0	전	52.0	52.0	전라북도 군산시 나운동 401 삼성아파트 111-201	
159	나운동	421	10	전	23.0	23.0	1255-8현대아파트101동808호	
160	나운동	470	4	도	358.0	225.3		
161	나운동	471	5	도	24.0	24.0		
162	나운동	472	2	도	25.0	25.0		
163	나운동	473	4	도	46.0	46.0		
164	나운동	481	7	대	239.0	239.0		

순번	행정동	지번		지목	지적면적(㎡)	편입면적(㎡)	소유자주소	비고
		본번	부번					
165	나운동	481	9	대	10.0	10.0	482	
166	나운동	481	10	대	501.0	501.0	489금호타운아파트101동705호	
167	나운동	482	0	대	124.0	124.0	482	
168	나운동	482	2	대	43.0	43.0	군산시 나운동 489 금호타운아파트 101동 705호	
169	나운동	483	0	전	60.0	60.0	전라북도 군산시 나운동 401 삼성아파트 106동 101호	
170	나운동	484	0	전	1,398.0	1,398.0	전라북도 군산시 나운동 401 삼성아파트 106동 101호	
171	나운동	485	0	전	4.0	4.0	전라북도 군산시 나운동 401 삼성아파트 106동 101호	
172	나운동	486	1	대	1,722.0	1,718.4	전라북도 군산시 나운동 155-5 대우아파트 102동 1502호	
173	나운동	486	3	도	123.0	101.6		
174	나운동	486	7	답	47.0	47.0	전라북도 군산시 나운동 401 삼성아파트 106동 101호	
175	나운동	486	10	답	216.0	213.1		
176	나운동	486	12	답	41.0	41.0	서울 송파구 송파동161미성아파트5동103호	
177	나운동	487	5	대	694.0	694.0		
178	나운동	487	6	도	6,342.0	3,674.6		
179	나운동	487	7	대	344.0	344.0	군산시 나운동 155-7 우성아파트 105동 405호	
180	나운동	487	9	대	364.0	364.0		
181	나운동	487	10	답	313.0	313.0		
182	나운동	487	11	대	33.0	33.0	나운동 810-2 나운연립 나동 105호	
183	나운동	487	13	답	83.0	83.0	전라북도 군산시 송풍동 945-7	
184	나운동	487	15	답	1,034.0	1,034.0	서울 서초구 반포동 1-8 경남아파트 10-201	
185	나운동	487	16	대	84.0	84.0	92 금호타운아파트 202동 301호	
186	나운동	489	0	대	38,700.0	7,879.3		
187	나운동	489	3	대	744.0	744.0	92 금호타운아파트 202동 301호	
188	나운동	489	13	답	128.0	1.4		
189	나운동	489	14	대	33.0	33.0		
190	나운동	649	2	도	1,329.0	75.2		
191	나운동	651	2	도	43.0	38.3		
192	나운동	744	3	대	1,128.7	1,128.7	전라북도 군산시 나운동 744-3	
193	나운동	744	4	대	507.8	507.8	군산시 조촌동 782-8	
194	나운동	744	5	대	330.5	330.5	744-5	
195	나운동	744	6	대	332.7	332.7	충청남도 서천군 서천읍 사곡리 304-137	
196	나운동	744	7	대	191.7	191.7	옥구군 옥구읍 어은리842	
197	나운동	744	8	대	205.0	205.0	744-8	
198	나운동	744	9	대	330.5	330.5	군산시 나운동 738-8 동신3차아파트 602호	
199	나운동	744	11	대	233.9	233.9	전라북도 군산시 나운동 744-3	
200	나운동	744	12	대	653.5	199.5		
201	나운동	745	3	대	342.0	0.5	월명동5-7	
202	나운동	745	4	대	336.0	281.6	금동 2-8	
203	나운동	745	5	대	346.3	346.3	745-5	
204	나운동	745	6	대	329.2	329.2	745-6	

순번	행정동	지번		지목	지적면적(㎡)	편입면적(㎡)	소유자주소	비고
		본번	부번					
205	나운동	745	7	대	492.3	492.3	745-7	
206	나운동	745	8	대	254.1	254.1	서울특별시 구로구 개봉동 481 현대아파트 131동 1804호	
207	나운동	745	9	대	171.7	171.7	745-9	
208	나운동	745	10	대	128.3	128.3	745-10	
209	나운동	745	11	대	126.8	116.4	익산시 부송동 1057-5	
210	나운동	745	13	대	477.6	477.6	110	
211	나운동	745	14	대	231.5	231.5	전라북도 군산시 나운동 745-14 302호	
212	나운동	745	15	대	120.6	1.5	전라북도 군산시 나운동 45-7 나운주공5단지아파트 503-302	
213	나운동	746	3	대	1,054.6	311.0	서울시 양천구 목동 904 목동신시가자리아파트 416동 904호	
214	나운동	746	4	대	330.6	330.6	746-4	
215	나운동	746	5	대	143.8	143.8	전라북도 군산시 나운동 746-5	
216	나운동	746	6	대	227.9	63.8	군산시 신흥동 72-3	
217	나운동	746	7	대	330.6	330.6	866-1 유원아파트 1동 312호	
218	나운동	746	8	대	330.5	330.5	전라북도 군산시 나운동 834-1 대명아파트(4차) 1203호	
219	나운동	746	9	대	165.0	165.0	746-9	
220	나운동	746	10	대	171.2	171.2	조촌동903-2 현대아파트 101동803호	
221	나운동	746	11	대	226.6	226.6	787-1 그린아파트 506호	
222	나운동	746	13	대	143.8	143.8	광양시 중동 1686 성호아파트 105동 706호	
223	나운동	746	14	대	157.6	157.6	전라북도 군산시 나운동 866-1 유원아파트 5-706	
224	나운동	747	5	공	1,562.6	1,551.1		
225	나운동	747	6	도	175.0	122.7		
226	나운동	747	10	대	204.9	20.8	747-10	
227	나운동	747	11	대	240.8	110.9	조촌동903-2현대아파트104동302호	
228	나운동	748	4	대	268.0	77.3	전라북도 군산시 나운동 748-4	
229	나운동	748	5	대	182.0	154.4	748-5	
230	나운동	748	9	대	162.5	162.5	전라북도 군산시 나운동 748-9	
231	나운동	748	13	대	165.4	165.4	신흥동4-1	
232	나운동	748	15	대	166.8	5.8		
233	나운동	748	17	대	165.3	165.3	옥구군옥도면선유도리113-1	
234	나운동	748	18	대	186.5	91.2		
235	나운동	749	4	대	1,855.8	0.9	전라북도 군산시 미룡동 440-1 파스텔로빌딩 203호	
236	나운동	761	1	대	227.0	23.9	전라북도 군산시 나운동 761-1	
237	나운동	761	2	대	463.6	401.6	군산시 나운동 161 나운동청솔아파트 101동 1411호	
238	나운동	761	3	대	205.9	205.9	555-1	
239	나운동	761	4	대	839.5	839.5		
240	나운동	761	5	대	207.0	207.0	대전광역시 유성구 용산동 719 경남아너스빌2단지아파트 207동 502호	
241	나운동	761	6	대	170.8	170.8	대명동385-35	
242	나운동	761	7	대	162.3	162.3	군산시 나운동 787-4 금호아파트 가동 205호	
243	나운동	761	8	대	178.7	178.7	761-8	

순번	행정동	지번		지목	지적면적(㎡)	편입면적(㎡)	소유자주소	비고
		본번	부번					
244	나운동	761	9	대	212.7	195.0	충청북도 충주시 수안보면 수회리 산95 중앙아파트 110호	
245	나운동	761	10	대	183.9	183.9	761-10	
246	나운동	761	11	대	186.4	186.4	761-11	
247	나운동	761	12	대	209.2	209.2	전라북도 군산시 나운동 761-12	
248	나운동	761	13	도	54.3	54.3	835 주공3아파트 116동 305호	
249	나운동	761	14	대	212.7	212.7	서흥남동828-14	
250	나운동	761	15	대	255.9	255.9	761-15	
251	나운동	761	16	대	206.9	206.9	군산시 산북동 3538 코오롱아파트 102동 1207호	
252	나운동	761	17	대	230.0	230.0	761-17	
253	나운동	761	18	대	179.0	179.0	울산광역시 동구 전하동 549-14 현대패밀리 전하아파트 102동 1203호	
254	나운동	761	20	대	178.9	178.9	761-20	
255	나운동	762	1	대	351.7	351.7	762-1	
256	나운동	762	2	대	280.8	280.8	문화동 773	
257	나운동	762	3	대	265.9	265.9	762-3	
258	나운동	762	4	대	200.3	200.3	762-3	
259	나운동	762	5	대	190.6	190.6	전라북도 군산시 나운동 762-5	
260	나운동	762	6	대	219.2	219.2		
261	나운동	762	7	대	187.9	187.9		
262	나운동	762	8	대	197.3	197.3	해망동 998-215	
263	나운동	762	9	대	203.4	203.4	옥구군미성읍개사리340	
264	나운동	762	10	대	199.9	199.9	서울특별시 영등포구 신길동 2252	
265	나운동	762	11	대	219.1	219.1	762-11	
266	나운동	762	12	대	219.2	219.2	762-12	
267	나운동	762	13	대	219.3	219.3	762-13	
268	나운동	762	14	대	219.1	219.1	762-14	
269	나운동	762	15	대	199.8	199.8	서울 서초구 반포동 1220 반포아파트 99동 502호	
270	나운동	762	16	도	44.4	44.4	서울 강남구 논현동 71-2	
271	나운동	762	17	대	199.9	199.9	오룡동 846-77	
272	나운동	762	18	대	199.9	199.9	762-18	
273	나운동	762	19	도	44.4	44.4	서울 강남구 논현동 71-2	
274	나운동	762	22	대	214.9	214.9	762-22	
275	나운동	762	23	대	186.7	186.7		
276	나운동	762	24	도	29.3	29.3	전주시 덕진구 팔복동 1가 119 한림연립 시동 202호	
277	나운동	762	25	대	157.6	157.6		
278	나운동	762	26	도	26.5	26.5	서울송파구잠실동27아파트525동705호	
279	나운동	763	1	대	1,198.0	1,198.0	전라북도 군산시 미룡동 440-1 파스텔로빌딩 203호	
280	나운동	763	2	대	341.4	341.4	군산시 나운동 763-2	
281	나운동	763	4	대	168.3	168.3	전라북도군산시나운동 763-4	
282	나운동	763	5	대	346.6	346.6	748-4	
283	나운동	763	6	대	1,268.5	1,268.5		
284	나운동	763	8	대	856.7	856.7		
285	나운동	763	13	대	168.2	168.2	763-13	
286	나운동	764	1	대	250.3	250.3	764-1	

순번	행정동	지번		지목	지적면적(㎡)	편입면적(㎡)	소유자주소	비고
		본번	부번					
287	나운동	764	2	대	330.7	330.7	764-2	
288	나운동	764	3	중	419.3	419.3	426-2	
289	나운동	764	4	대	331.1	331.1	766-8	
290	나운동	764	5	대	212.5	212.5	1188-5동산은파아파트가동207호	
291	나운동	764	6	대	394.4	394.4	1150	
292	나운동	764	7	대	195.4	195.4	1150	
293	나운동	764	8	대	138.8	138.8	전라북도 익산시 모현동1가 303-1 2차현대아파트 204동 601호	
294	나운동	764	9	대	466.3	466.3	764-9	
295	나운동	764	10	대	238.1	238.1	전라북도 군산시 나운동 764-10	
296	나운동	764	11	대	191.7	191.7	764-11	
297	나운동	764	12	대	331.2	331.2	전라북도 군산시 나운동 764-12	
298	나운동	764	14	대	191.7	191.7	군산시 나운동 764-14	
299	나운동	764	15	대	205.7	205.7	764-15	
300	나운동	764	16	대	142.2	142.2	764-16	
301	나운동	765	0	대	6,600.1	6,600.1	경기도 성남시 분당구 정자동 206	
302	나운동	765	1	대	1,046.3	1,046.3	764-3	
303	나운동	765	2	대	801.4	801.4	전라북도 군산시 수송동 812-1 군산수송동제일오토그라운드2단지 501-403	
304	나운동	765	3	대	317.0	317.0	충청남도 아산시 배방읍 장재리 70 연화마을휴먼시아8단지 803-1002	
305	나운동	765	4	대	264.5	264.5	군산시 나운동 764-3	
306	나운동	765	5	대	264.5	264.5	군산시 나운동 764-3	
307	나운동	766	2	대	328.8	328.8	766-2	
308	나운동	766	3	대	907.0	907.0	서울 강남구 대치동890-56	
309	나운동	766	4	대	107.9	107.9	전라북도 군산시 나운동 766-4	
310	나운동	766	5	대	107.8	107.8	전라북도 군산시 나운동 766-4	
311	나운동	766	6	대	128.5	128.5	788-10	
312	나운동	766	7	대	123.9	123.9	766-7	
313	나운동	766	8	대	140.5	140.5	764-8	
314	나운동	766	9	대	166.0	166.0	부안시부안읍서외리90-1	
315	나운동	766	10	대	405.3	405.3	전주시 덕진구 금암동 669-2	
316	나운동	766	11	대	208.1	208.1	전주시완산구경원동1가108	
317	나운동	766	12	대	208.3	208.3	전주시완산구경원동1가108	
318	나운동	766	13	대	183.5	183.5	문화동897-1동산주택나동103호	
319	나운동	766	14	대	397.4	397.4	392-1	
320	나운동	766	17	대	208.0	208.0	옥구군옥산면당북리672-34	
321	나운동	766	18	대	151.2	151.2	766-19	
322	나운동	766	19	대	173.6	173.6	766-19	
323	나운동	766	20	대	156.9	156.9	100-11 롯데아파트 206동 1305호	
324	나운동	766	21	대	198.1	198.1	100-11 롯데아파트 206동 1305호	
325	나운동	766	22	대	215.0	215.0	전라북도 군산시 나운동 766-22	
326	나운동	766	23	대	178.4	178.4	경암동 600	
327	나운동	766	24	대	264.2	264.2	766-24	

순번	행정동	지번		지목	지적면적(㎡)	편입면적(㎡)	소유자주소	비고
		본번	부번					
328	나운동	766	26	도	60.7	60.7		
329	나운동	766	27	도	49.9	49.9		
330	나운동	766	28	대	281.2	281.2	경기도 용인시 수지구 죽전동 1003-8 현암마을동성2차 아파트 106-1002	
331	나운동	767	1	대	774.8	774.8	경암동 674-9	
332	나운동	767	3	대	468.5	468.5	767-3	
333	나운동	767	4	대	638.2	638.2		
334	나운동	767	5	대	253.6	253.6		
335	나운동	767	6	대	621.3	621.3		
336	나운동	767	7	대	165.4	165.4	서울특별시 양천구 신월동591-1 신안약수아파트 4동 401호	
337	나운동	767	8	대	148.6	148.6	군산시 수송동 33-1 제일임대아파트 102동 713호	
338	나운동	767	9	대	123.1	123.1	개정면 통사리178-9	
339	나운동	767	10	대	264.5	264.5	785-4명성아파트 가동402호	
340	나운동	767	12	대	319.1	319.1	평화동115	
341	나운동	767	13	대	171.9	171.9	서울시 강동구 길동223프라자아파트1동602호	
342	나운동	767	14	대	171.1	171.1	서울시 송파구 방이동 89 올림픽선수기자촌아파트 246동 1104호	
343	나운동	767	15	대	1,001.0	1,001.0		
344	나운동	767	16	대	216.0	216.0	767-16	
345	나운동	767	17	대	165.3	165.3	769-10	
346	나운동	767	18	대	123.1	123.1	중동274-56	
347	나운동	768	3	대	962.9	959.1		
348	나운동	768	4	대	400.9	400.9	대구광역시 달서구 상인동 1420-2	
349	나운동	768	5	대	542.7	542.7	둔율동170-7	
350	나운동	768	6	대	1,101.6	1,101.6		
351	나운동	768	7	대	184.7	184.7	삼학동265-39	
352	나운동	768	8	대	239.9	239.9	전라북도 군산시 문화동 885-5	
353	나운동	768	9	대	235.1	235.1	768-9	
354	나운동	768	10	대	233.6	233.4	전라북도 군산시 나운동 768-10	
355	나운동	768	11	대	207.9	101.1	768-11	
356	나운동	768	12	대	173.00	0.03		
357	나운동	768	13	대	165.3	165.3	해망동 999-122	
358	나운동	768	14	대	198.3	198.3	군산시 나운동 768-14	
359	나운동	768	15	대	236.1	68.9	전라북도 군산시 신흥동 15-72	
360	나운동	768	16	대	181.1	70.8	대야면 지경리766-17대야연립204호	
361	나운동	768	17	대	186.8	186.7	전라북도 군산시 해망동 1003-45	
362	나운동	769	4	대	679.3	228.5	옥구군 미면 신평리 1150	
363	나운동	769	5	대	1,294.4	900.3		
364	나운동	769	6	대	221.5	221.5	문화동 26 삼성아파트 5동 706호	
365	나운동	769	7	대	186.6	180.6	장미동 11-9	
366	나운동	769	10	대	189.6	189.6	전라북도 군산시 산북동 1094-6	
367	나운동	769	11	대	223.4	223.4	769-11	
368	나운동	769	12	대	284.8	284.8	612 나운1아파트 1동 207호	
369	나운동	770	17	대	194.3	15.3	서울특별시 노원구 중계동 362-1 주공아파트 806동 108호	

순번	행정동	지번		지목	지적면적(㎡)	편입면적(㎡)	소유자주소	비고
		본번	부번					
370	나운동	773	4	대	177.3	3.9	773-4	
371	나운동	773	5	대	188.3	164.3	경기도 성남시 중원구 금광동 2984 경원빌라 지층 3호	
372	나운동	773	6	대	184.1	184.1	대구시 수성구 지산동1234-1지산2단지아파트204동310호	
373	나운동	773	7	대	375.0	226.2	산북동 3566-4	
374	나운동	773	8	대	458.5	0.4		
375	나운동	773	11	대	198.3	198.3	경남 하동군 진교면 진교리 296-5	
376	나운동	774	4	대	279.7	0.9		
377	나운동	774	5	대	560.5	411.5	758-5 만민맨션 202호	
378	나운동	774	6	대	774.9	774.9		
379	나운동	774	7	대	612.2	612.2		
380	나운동	774	8	대	513.3	513.3	718	
381	나운동	774	9	대	697.6	453.1	1115	
382	나운동	775	1	대	2,765.3	2,765.3		
383	나운동	776	1	대	217.2	217.2	장재동145	
384	나운동	776	2	대	397.5	397.5	776-2	
385	나운동	776	3	공	1,570.9	1,570.9		
386	나운동	776	4	대	797.2	797.2		
387	나운동	776	5	도	189.3	189.3		
388	나운동	776	6	대	223.0	223.0	776-6	
389	나운동	776	7	대	227.0	227.0	대구시 수성구 범어동314-2을지맨션101동1006호	
390	나운동	776	8	도	180.5	180.5	792-1 현대아파트 가동 107호	
391	나운동	776	9	대	219.0	219.0	서울특별시 동작구 노량진동 221-81 현대하이츠빌라 201호	
392	나운동	776	10	대	219.0	219.0	776-10	
393	나운동	776	11	대	228.8	228.8	776-11	
394	나운동	777	1	대	652.8	652.8		
395	나운동	777	2	대	851.7	851.7		
396	나운동	777	3	대	806.0	806.0	서울시 마포구 서교동 395-106	
397	나운동	777	4	대	351.6	351.6	서울시 마포구 서교동 395-106	
398	나운동	777	5	대	149.2	149.2	777-5	
399	나운동	777	7	대	652.4	652.4		
400	나운동	777	8	대	126.9	126.9	783-4 현대1차아파트 나동201호	
401	나운동	777	9	대	198.3	198.3	전라북도 군산시 나운동 777-9	
402	나운동	778	1	대	208.5	208.5	수송동 747-7	
403	나운동	778	2	대	198.1	198.1	778-2	
404	나운동	778	3	대	486.3	486.3	전라북도 전주시 완산구 효자동2가 1320-1 효자휴먼시아6단지 605-402	
405	나운동	778	4	대	414.0	414.0	1255-8 현대아파트 102동 106호	
406	나운동	778	6	대	249.2	249.2	778-6	
407	나운동	778	7	대	194.4	194.4	군산시 소룡동 1347-12 나우하이츠아파트 1304호	
408	나운동	778	8	대	792.8	792.8	778-8	
409	나운동	778	9	대	2,129.5	2,129.5		
410	나운동	778	10	대	264.2	264.2	778-10	
411	나운동	778	11	대	198.1	198.1	전라북도 군산시 나운동 778-11	

순번	행정동	지번		지목	지적면적(㎡)	편입면적(㎡)	소유자주소	비고
		본번	부번					
412	나운동	778	12	대	165.3	165.3	778-12	
413	나운동	778	13	대	198.5	198.5	대명동385-35	
414	나운동	778	14	대	231.4	231.4	군산시 나운동 778-14	
415	나운동	779	1	대	217.3	217.3	정읍시 감곡면 승방리 399	
416	나운동	779	2	대	400.9	400.9	서울시 관악구 신림동1644강남아파트221호	
417	나운동	779	3	대	2,103.5	2,103.5		
418	나운동	779	7	대	183.4	183.4	전라북도 군산시 산북동 1-2	
419	나운동	779	8	대	185.8	185.8	전라북도 군산시 서흥남동 850-30	
420	나운동	779	9	대	187.8	187.8	779-9	
421	나운동	779	10	대	432.6	432.6	옥구군 옥구읍 옥정리 145	
422	나운동	779	11	대	142.9	142.9	779-9	
423	나운동	779	12	대	211.0	211.0	779-9	
424	나운동	779	13	대	268.3	268.3	전라북도 군산시 미룡동 896-1 미룡(2)주공아파트 208동 101호	
425	나운동	779	14	대	119.9	119.9	나운동779-14	
426	나운동	779	15	대	118.7	118.7	156-6 영창아파트 102동 701호	
427	나운동	779	18	대	206.1	206.1	1120	
428	나운동	779	19	대	205.1	205.1	779-19	
429	나운동	779	20	대	217.2	217.2	779-19	
430	나운동	779	21	도	167.4	167.4		
431	나운동	780	1	대	227.4	227.4	780-1	
432	나운동	780	2	대	121.2	121.2	45주공영구임대아파트403동1113호	
433	나운동	780	3	대	86.5	86.5	미원동 300	
434	나운동	780	4	대	110.1	110.1	서흥남동 831-5	
435	나운동	780	5	대	203.0	203.0	전라북도 군산시 소룡동 1347-12 나우하이츠아파트 101호	
436	나운동	780	6	대	107.8	107.8	대명동191-5	
437	나운동	780	7	대	107.3	107.3	831 주공2아파트 10동 108호	
438	나운동	780	8	대	107.1	107.1	780-8	
439	나운동	780	9	대	106.7	106.7	전라북도 군산시 금암동 73-18	
440	나운동	780	10	대	215.0	215.0	전라북도 무주군 무주읍 읍내리 839 케이티무주지사사택 203호	
441	나운동	780	12	대	109.0	109.0	1120-15	
442	나운동	780	13	대	109.4	109.4	780-13	
443	나운동	780	14	대	109.6	109.6	인천 계양구 효성동 24-49 현대아파트 201동 504호	
444	나운동	780	15	대	110.0	110.0	나운동 780-15	
445	나운동	780	16	대	94.5	94.5	정읍시 이평면 팔선리 55	
446	나운동	780	17	대	113.1	113.1	780-17	
447	나운동	780	18	대	201.3	201.3	전라북도 군산시 나운동 780-18	
448	나운동	780	19	대	358.7	358.7	779-9	
449	나운동	780	20	대	191.3	191.3	서울시 강북구 수유동 273-73	
450	나운동	780	21	대	231.3	231.3	문화동884-16	
451	나운동	780	22	대	278.2	278.2	중앙로2가 97	
452	나운동	780	23	대	97.9	97.9	이리시 인화동1가 85-1	
453	나운동	780	24	대	100.3	100.3	780-24	
454	나운동	780	25	대	103.8	103.8	군산시 나운동 780-25	
455	나운동	780	26	대	232.9	232.9	충남 서천군 장항읍 창선2리 459-1	

순번	행정동	지번		지목	지적면적(㎡)	편입면적(㎡)	소유자주소	비고
		본번	부번					
456	나운동	780	27	대	159.8	159.8	신흥동 72-12	
457	나운동	780	28	대	96.4	96.4	831주공2아파트13동501호	
458	나운동	780	29	대	95.1	95.1	충남 서천군 장항읍 창선2리 459-1	
459	나운동	780	30	대	95.3	95.3	송풍동948-4	
460	나운동	780	31	대	95.5	95.5	서울특별시 관악구 신림동 1551-7 -비01호	
461	나운동	780	32	대	96.5	96.5	이리시 인화동1가 85-1	
462	나운동	780	33	도	584.5	584.5		
463	나운동	780	34	대	182.8	182.8	서울 강북구 미아동 190-2 미아현대아파트 103동 201호	
464	나운동	781	1	공	1,572.6	1,572.6		
465	나운동	781	2	대	184.6	184.6	군산시 나운동 781-12	
466	나운동	781	6	대	152.3	152.3	155-6롯데아파트301동1102호	
467	나운동	781	7	대	115.0	115.0	155-6롯데아파트301동1102호	
468	나운동	781	8	대	118.5	118.5	654-8	
469	나운동	781	9	대	124.5	124.5	1120-15	
470	나운동	781	10	대	124.7	124.7	군산시 나운동 555-1 유원아파트 11동 401호	
471	나운동	781	11	대	118.4	118.4	전라북도 군산시 나운동 792-1 현대2차아파트 나동 205호	
472	나운동	781	12	대	798.7	798.7	781-12	
473	나운동	781	13	대	1,029.7	1,029.7	155-6롯데아파트301동1102호	
474	나운동	781	14	대	226.3	226.3	옥구군 나포면 서포리166	
475	나운동	781	15	대	139.4	139.4	전라북도 군산시 나운동 781-15	
476	나운동	781	16	대	390.6	390.6	1120	
477	나운동	781	17	도	179.5	179.5		
478	나운동	782	1	대	1,027.2	1,027.2	109-6 나운4차현대아파트 403-904	
479	나운동	782	2	대	125.5	125.5	서흥남동843-9	
480	나운동	782	3	대	127.6	127.6	1120-15	
481	나운동	782	4	대	125.6	125.6	군산시 나운동 782-1	
482	나운동	782	5	대	125.6	125.6	782-5	
483	나운동	782	6	대	127.7	127.7	782-6	
484	나운동	782	7	대	125.6	125.6	전라북도 군산시 나운동 782-7	
485	나운동	782	8	대	125.6	125.6	전라북도 군산시 산북동 3589 하늘가아파트 210호	
486	나운동	782	9	대	127.8	127.8	군산시 나운동 782-9	
487	나운동	782	10	대	125.7	125.7	782-10	
488	나운동	782	11	대	125.6	125.6	782-11	
489	나운동	782	12	대	128.0	128.0	전라북도 군산시 나운동 782-12	
490	나운동	782	13	대	125.7	125.7	782-13	
491	나운동	782	14	대	178.6	178.6	782-14	
492	나운동	782	15	대	339.4	339.4	서울특별시 구로구 개봉동 481 현대아파트 131동 1804호	
493	나운동	782	16	대	518.2	518.2	송풍동918	
494	나운동	782	17	도	133.8	133.8		
495	나운동	782	18	도	133.6	133.6		
496	나운동	783	1	대	392.0	392.0	전라북도 군산시 미원동 341	
497	나운동	783	2	대	1,592.5	1,592.5		

순번	행정동	지번		지목	지적면적(㎡)	편입면적(㎡)	소유자주소	비고
		본번	부번					
498	나운동	783	4	대	2,895.9	2,895.9		
499	나운동	783	8	대	400.9	400.9	서울특별시 서초구 서초동 1312-3 롯데캐슬클래식아파트 101동 704호	
500	나운동	784	1	대	4,044.2	4,044.2		
501	나운동	784	2	대	305.7	305.7	784-2	
502	나운동	784	3	대	286.9	286.9	784-3	
503	나운동	784	4	대	165.3	165.3	784-4	
504	나운동	784	5	대	151.2	151.2	서울특별시 성북구 하월곡동 81-172	
505	나운동	784	6	대	151.2	151.2	전라북도 군산시 나운동 784-6	
506	나운동	784	7	대	151.2	151.2	784-7	
507	나운동	784	8	대	152.5	152.5	784-8	
508	나운동	784	9	도	28.2	28.2		
509	나운동	785	1	대	2,330.3	2,330.3		
510	나운동	785	4	대	2,931.1	2,931.1		
511	나운동	786	1	대	4,447.1	4,447.1		
512	나운동	786	11	대	399.6	399.6		
513	나운동	787	1	대	1,211.0	1,211.0		
514	나운동	787	4	대	3,820.0	3,820.0		
515	나운동	788	1	대	473.7	473.7	울산시 서부동 181-7	
516	나운동	788	2	대	825.5	825.5	울산시 서부동 181-7	
517	나운동	788	3	대	476.8	476.8	788-3	
518	나운동	788	4	대	218.2	218.2	전라북도 군산시 나운동 788-4	
519	나운동	788	8	대	2,111.8	2,111.8	서흥남동 832-4	
520	나운동	788	10	대	219.9	219.9	명산동22-4	
521	나운동	788	11	대	185.9	185.9	787-4 금호아파트 가동 106호	
522	나운동	788	12	도	46.5	46.5	개정동 2-9	
523	나운동	788	13	대	189.0	189.0	788-11	
524	나운동	788	14	대	216.9	216.9	788-13	
525	나운동	788	15	대	216.3	216.3	788-15	
526	나운동	789	1	대	121.2	121.2	김제군 금산면 원평리 4-4	
527	나운동	789	2	대	125.1	125.1	831 주공2아파트 13동 502호	
528	나운동	789	3	대	162.0	162.0	835 주공3아파트 110동 103호	
529	나운동	789	4	대	234.6	234.6	789-4	
530	나운동	789	5	대	127.2	127.2	789-22	
531	나운동	789	6	대	141.4	141.4	충남 서천군 장항읍 성주리259	
532	나운동	789	7	대	163.1	163.1	나운동831주공2아파트9동501호	
533	나운동	789	8	대	254.3	254.3	789-8	
534	나운동	789	10	대	141.0	141.0	789-10	
535	나운동	789	11	대	140.9	140.9	전라북도 군산시 나운동 401 삼성아파트 107동 203호	
536	나운동	789	12	대	245.3	245.3	835 주공3아파트 109동 502호	
537	나운동	789	14	대	120.9	120.9	1255-8 현대아파트 104동 1206호	
538	나운동	789	15	대	126.9	126.9	1255-8 현대아파트 104동 1206호	
539	나운동	789	16	대	126.9	126.9	전라북도 군산시 나운동 789-16	
540	나운동	789	17	대	126.9	126.9	군산시 나운동 161 나운동청솔아파트 103동 805호	
541	나운동	789	18	대	154.6	154.6	군산시 나운동 161 나운동청솔아파트 103동 805호	

순번	행정동	지번		지목	지적면적(㎡)	편입면적(㎡)	소유자주소	비고
		본번	부번					
542	나운동	789	19	대	306.9	306.9	금암동139-27	
543	나운동	789	20	대	223.3	223.3	군산시 나운동 789-20	
544	나운동	789	21	대	127.1	127.1	서울특별시 광진구 구의동 611현대아파트 206동 1002호	
545	나운동	789	22	대	171.0	171.0	789-22	
546	나운동	789	23	대	312.9	312.9	신창동 39-10	
547	나운동	789	25	대	174.4	174.4	군산시 사정동 421 금호타운아파트 105-1003	
548	나운동	789	26	대	108.8	108.8	577	
549	나운동	789	27	대	203.1	203.1	전주시 진북동 1155-3	
550	나운동	789	28	대	106.9	106.9	789-28	
551	나운동	789	29	대	184.5	184.5	789-29	
552	나운동	789	30	대	109.5	109.5	군산시 나운동 789-30	
553	나운동	789	31	대	159.0	159.0	831주공2아파트12동202호	
554	나운동	789	32	대	204.4	204.4	전라북도 군산시 나운동 789-32	
555	나운동	789	33	도	541.9	541.9		
556	나운동	790	1	대	623.3	623.3		
557	나운동	790	2	대	270.8	270.8	문화동 908-9	
558	나운동	790	3	대	7,879.7	7,879.7		
559	나운동	791	1	대	199.3	199.3	안양시동안구호계동 1053-4 목련아파트 805동 101호	
560	나운동	791	2	대	436.2	436.2	서울시 송파구 신천동 7-13	
561	나운동	791	5	공	1,571.3	1,571.3		
562	나운동	792	1	대	4,058.9	4,058.9		
563	나운동	792	4	대	372.0	372.0	전라북도 군산시 나운동 792-4	
564	나운동	793	1	대	2,487.4	2,487.4		
565	나운동	793	2	대	1,485.2	1,485.2		
566	나운동	794	1	대	988.5	988.5		
567	나운동	794	2	대	407.9	407.9		
568	나운동	794	3	대	212.9	212.9	794-3	
569	나운동	794	4	대	167.8	167.8	전라북도 군산시 나운동 794-4	
570	나운동	794	5	대	196.2	196.2	금암동73-93	
571	나운동	794	6	대	307.0	307.0	전라북도 군산시 나운동 45-7 나운주공5단지아파트 510동 102호	
572	나운동	794	7	대	496.0	496.0		
573	나운동	794	8	대	495.9	495.9		
574	나운동	794	9	대	950.0	950.0		
575	나운동	795	2	대	641.3	641.3		
576	나운동	795	3	대	256.8	256.8	795-3	
577	나운동	795	4	대	335.3	335.3	795-4	
578	나운동	795	5	대	311.0	311.0		
579	나운동	795	6	대	326.1	326.1		
580	나운동	795	7	대	240.3	240.3	1156	
581	나운동	795	8	대	288.6	288.6	서울시 도봉구 창동 518-40	
582	나운동	795	9	대	379.6	379.6	전라북도 군산시 나운동 795-10	
583	나운동	795	10	대	567.7	567.7	전라북도 군산시 나운동 795-10	
584	나운동	795	15	대	325.2	325.2		
585	나운동	795	16	대	322.6	322.6		
586	나운동	795	17	대	322.8	322.8		

순번	행정동	지번		지목	지적면적(㎡)	편입면적(㎡)	소유자주소	비고
		본번	부번					
587	나운동	795	18	대	322.7	322.7		
588	나운동	796	0	대	6,234.0	6,234.0	서울 영등포구 여의도동 18	
589	나운동	797	0	대	6,609.6	6,609.6	서울시 영등포구 여의도동 18	
590	나운동	798	1	대	647.8	647.8	미룡동 896-1 미룡(2)주공아파트 204동 603호	
591	나운동	798	4	대	1,018.4	1,018.4	283	
592	나운동	798	5	대	1,018.2	1,018.2	서울특별시 송파구 잠실동 207-18, 401	
593	나운동	798	6	대	216.2	216.2	1155-9현대백조아파트102동302호	
594	나운동	798	7	대	230.8	230.8	전라북도 익산시 오산면 영만리 789-4	
595	나운동	798	8	대	2,002.8	2,002.8	837-1	
596	나운동	798	12	잡	690.2	690.2	전라북도 군산시 나운동 837-1	
597	나운동	799	1	대	2,381.9	2,381.9		
598	나운동	799	2	대	176.9	176.9	799-2	
599	나운동	799	3	대	3,642.8	3,642.8		
600	나운동	800	1	대	156.2	156.2	전주시 경원동3가 35-2	
601	나운동	800	2	대	4,662.2	4,662.2		
602	나운동	800	5	대	420.4	420.4	800-5	
603	나운동	800	7	차	175.4	175.4		
604	나운동	800	8	차	204.7	204.7		
605	나운동	800	9	차	259.6	259.6		
606	나운동	800	10	대	182.5	182.5	전라북도 군산시 나운동 1155-9 현대백조아파트 102-404	
607	나운동	800	11	대	143.5	143.5	800-11	
608	나운동	801	0	학	11,044.7	11,044.7		
609	나운동	801	1	대	6,213.2	6,213.2		
610	나운동	802	1	대	207.6	178.9	전라북도 군산시 나운동 345 롯데아파트 105-601	
611	나운동	802	2	대	194.9	194.9	802-2	
612	나운동	802	3	대	234.6	234.6	전라북도 전주시 완산구 남노송동 61-13	
613	나운동	802	5	대	3,591.6	3,591.6		
614	나운동	802	10	대	328.7	328.7	군산시 산북동 2537	
615	나운동	802	11	대	443.4	202.5	전라북도 전주시 완산구 남노송동 61-13	
616	나운동	802	12	대	216.8	86.5	금암동284-5	
617	나운동	803	1	대	246.1	246.1	서울 은평구 응암동 4-40 청송아파트 402호	
618	나운동	803	2	대	1,297.4	1,297.4		
619	나운동	803	3	대	725.6	725.6		
620	나운동	803	4	대	675.0	675.0		
621	나운동	803	5	대	1,484.1	1,484.1		
622	나운동	804	1	대	1,024.7	1,024.7	서울특별시 강남구 역삼동 737 스타타워 19층	
623	나운동	804	2	대	156.4	156.4	서울특별시 강남구 역삼동 737 스타타워 19층	
624	나운동	804	3	대	154.4	154.4	서울특별시 강남구 역삼동 737 스타타워 19층	
625	나운동	804	4	대	227.2	227.2	서울특별시 강남구 역삼동 737 스타타워 19층	

순번	행정동	지번		지목	지적면적(㎡)	편입면적(㎡)	소유자주소	비고
		본번	부번					
626	나운동	804	5	대	153.7	153.7	성남시 분당구 수내동34양지마을110동2402호	
627	나운동	804	6	대	151.8	151.8	서울 노원구 상계동 694 임광아파트 3동 406호	
628	나운동	804	7	대	154.4	154.4	서울 노원구 상계동 694 임광아파트 3동 406호	
629	나운동	804	9	공	1,571.0	1,571.0		
630	나운동	804	10	도	177.3	177.3		
631	나운동	804	11	대	363.8	363.8	성남시 분당구 수내동 52 파크타운 109동 1503호	
632	나운동	804	12	대	283.9	283.9	전라북도 정읍시 고부면 백운리 127-2	
633	나운동	805	1	대	2,868.6	2,868.6		
634	나운동	805	3	대	775.1	775.1	805-5	
635	나운동	805	4	대	506.2	506.2	1155-9 현대백조아파트 102동 608호	
636	나운동	805	5	대	434.2	434.2	805-5	
637	나운동	806	1	대	507.5	507.5	401 삼성아파트 109동2002호	
638	나운동	806	2	대	442.2	442.2	서울 광진구 군자동 100-101 삼립빌라 에이동 202호	
639	나운동	806	3	대	524.6	524.6	전라북도 군산시 임피면 월하리 727	
640	나운동	806	4	대	576.5	576.5	명산동21-11	
641	나운동	806	5	대	432.3	432.3	전라북도 군산시 임피면 월하리 727	
642	나운동	806	6	대	796.3	796.3	전라북도 군산시 임피면 월하리 727	
643	나운동	806	7	대	593.2	593.2	전라북도 부안군 진서면 운호리 77-1	
644	나운동	806	8	대	334.1	334.1	전라북도 부안군 진서면 운호리 77-1	
645	나운동	806	9	대	439.3	439.3	충청남도 천안시 광덕면 광덕리 240	
646	나운동	806	10	대	257.6	257.6	401 삼성아파트 102동 1301호	
647	나운동	806	11	대	183.0	183.0	401 삼성아파트 102동 1301호	
648	나운동	807	1	대	257.5	257.5	이리시 남중동1가222-5 남성맨션4동101호	
649	나운동	807	2	대	168.6	168.6	1189-1아리랑아파트디동202호	
650	나운동	807	3	대	217.2	217.2	군산시 나운동 155-5 대우아파트 102-402	
651	나운동	807	4	대	416.3	416.3	27부록 7롯데	
652	나운동	807	5	대	777.0	777.0	27부록 7롯데	
653	나운동	807	6	대	475.3	475.3	문화동 898-7	
654	나운동	807	7	대	126.2	126.2	155-6 롯데아파트 302동 1001호	
655	나운동	807	8	대	163.1	163.1	155-6 롯데아파트 302동 1001호	
656	나운동	807	9	대	309.6	309.6	109-6 나운4차현대아파트 405동 1506호	
657	나운동	807	10	대	217.4	217.4	군산시 나운동 155-5 대우아파트 102-402	
658	나운동	807	11	대	198.5	198.5	군산시 나운동 155-5 대우아파트 102-402	
659	나운동	807	12	대	270.2	270.2	155-5 대우아파트 102동 402호	
660	나운동	807	13	대	781.4	781.4	전라북도 군산시 나운동 771-9	
661	나운동	807	14	대	281.5	281.5	군산시 나운동 786-1 명성타운 나동 309호	
662	나운동	807	15	대	208.0	208.0	807-15	
663	나운동	808	2	대	268.4	43.8	전라북도 군산시 중앙로 3가 54-3	

순번	행정동	지번		지목	지적면적(㎡)	편입면적(㎡)	소유자주소	비고
		본번	부번					
664	나운동	808	3	대	297.1	281.2	익산시 모현동1가514-1배산제일아파트101동1408호	
665	나운동	808	4	대	184.0	184.0	전라북도 군산시 평화동 41-7	
666	나운동	808	5	대	325.7	325.7	전라북도 군산시 수송동 812 군산수송동제일오투그란데 1단지 306-503	
667	나운동	808	6	대	193.4	193.4	345 롯데아파트 107동 1302호	
668	나운동	808	7	대	323.0	323.0	808-7	
669	나운동	808	8	대	318.5	318.5	서울시서초구반포동1-8경남아파트1동510호	
670	나운동	808	9	대	602.8	602.8	경기도 양주시 삼송동 688 지에스양주자이아파트 603동 1503호	
671	나운동	808	11	대	370.0	17.0	808-11	
672	나운동	808	12	대	740.0	528.6	조촌동 848-6	
673	나운동	808	13	대	246.7	246.7	군산시 나운동 808-7	
674	나운동	809	1	대	380.0	380.0	전주시 완산구 서신동 764-1 남양,대명아파트 103동 506호	
675	나운동	809	3	대	991.8	991.8	조촌동774	
676	나운동	809	5	대	991.0	991.0	조촌동 768-1	
677	나운동	809	6	대	661.0	661.0	서울 강남구 개포동654현대아파트211동401호	
678	나운동	809	10	대	661.9	661.9	조촌동 768-1	
679	나운동	810	1	대	217.1	217.1	전라북도 군산시 나운동 810-1	
680	나운동	810	2	대	491.7	491.7	전라북도 군산시 나운동 783-2 동신아파트(2차) -304	
681	나운동	810	3	대	134.3	134.3	금광동170-61	
682	나운동	810	4	대	213.8	213.8	전라북도 군산시 나운동 783-2 동신아파트(2차) -304	
683	나운동	810	5	대	1,087.8	1,087.8	전라북도 군산시 나운동 783-2 동신아파트(2차) -304	
684	나운동	810	6	대	203.0	203.0	810-6	
685	나운동	810	7	대	309.5	309.5	전라북도 군산시 대야면 죽산리 300	
686	나운동	810	8	대	307.0	307.0	옥구읍 옥정리 539	
687	나운동	810	9	대	153.3	153.3	620-1	
688	나운동	810	10	대	221.9	221.9	810-10	
689	나운동	810	11	대	208.9	208.9	군산시 나운동 810-11	
690	나운동	810	12	대	208.3	208.3	전라북도 군산시 옥서면 선연리 1267-1	
691	나운동	810	13	대	206.9	206.9	군산시 미룡동 854 미룡3차대명아파트 203동 611호	
692	나운동	811	1	대	666.0	574.7		
693	나운동	811	2	대	235.1	50.7	전주시 완산구 효자동1가 98 금호아파트 6동 1204호	
694	나운동	811	3	대	239.0	239.0	군산시 중동 273-144	
695	나운동	811	4	대	1,382.0	1,382.0		
696	나운동	811	5	대	1,100.3	1,100.3	서울특별시 서대문구 북가좌동 339-31	
697	나운동	812	1	대	1,180.9	411.8		
698	나운동	812	2	대	139.5	139.5	영동 12-3	
699	나운동	812	3	대	1,322.3	1,322.3	812-3	
700	나운동	812	4	대	138.2	138.2	812-4	
701	나운동	812	5	대	201.4	201.4	군산시나운동 812-5	

순번	행정동	지번		지목	지적면적(㎡)	편입면적(㎡)	소유자주소	비고
		본번	부번					
702	나운동	812	6	대	206.0	206.0	812-6	
703	나운동	812	7	대	322.4	322.4	전라북도 군산시 나운동 155-5 대우아파트 104동 1003호	
704	나운동	812	8	대	157.1	157.1	조촌동491삼성아파트2동905호	
705	나운동	812	9	대	226.5	226.5	812-3	
706	나운동	813	0	대	3,890.8	2,599.7		
707	나운동	814	4	대	296.7	87.7	100-11 롯데3차아파트 202동 905호	
708	나운동	814	5	대	174.0	174.0	안양시 동안구 평촌동 54-1 대도아파트 가동108호	
709	나운동	814	6	대	132.0	132.0	인천시 남구 주안 213	
710	나운동	814	7	대	108.9	108.9	군산시 나운동 814-7	
711	나운동	814	8	대	103.5	103.5	군산시 나운동 814-7	
712	나운동	814	9	대	1,185.5	1,185.5		
713	나운동	814	10	대	392.9	252.4		
714	나운동	815	5	대	687.5	321.0	527 나운2차현대아파트 203동 102호	
715	나운동	815	6	대	203.1	203.1	815-6	
716	나운동	815	7	대	166.3	166.3	군산시 나운동 489 금호타운아파트 107동 703호	
717	나운동	815	8	대	223.8	97.3	621	
718	나운동	815	12	대	181.8	181.8	815-13	
719	나운동	815	13	대	214.8	214.8	815-13	
720	나운동	816	6	대	522.6	142.5	문화동 679	
721	나운동	817	1	대	599.0	593.5		
722	나운동	817	2	대	1,480.3	1,480.3		
723	나운동	817	3	대	196.0	196.0	수송동479-76 제4호	
724	나운동	817	4	대	392.4	392.4	전라북도 군산시 지곡동 42-5 도현해나지오아파트 101동 405호	
725	나운동	817	5	중	638.3	638.3	817-5	
726	나운동	817	6	대	118.4	118.4	경암동635-1	
727	나운동	817	7	대	203.0	203.0	충남 서천군 종천면 종천리 269	
728	나운동	818	1	대	2,241.4	2,241.4		
729	나운동	818	2	대	392.3	392.3	전라북도 전주시 덕진구 인후동1가 756-20	
730	나운동	818	3	대	129.6	129.6	오룡동896-41	
731	나운동	818	4	대	165.4	165.4	군산시 금암동 274-90	
732	나운동	818	5	대	166.1	166.1	소룡동 1422	
733	나운동	818	6	대	165.8	165.8	전라북도 군산시 나운동 527 나운2차현대아파트 209동 302호	
734	나운동	818	7	대	165.7	165.7	818-7	
735	나운동	818	8	차	197.1	197.1		
736	나운동	818	9	차	165.6	165.6		
737	나운동	818	10	차	227.5	227.5		
738	나운동	818	11	대	90.0	90.0	818-11	
739	나운동	819	1	대	197.0	197.0	전라북도 군산시 나운동 831주공2아파트 13동 101호	
740	나운동	819	2	대	138.6	138.6	577	
741	나운동	819	3	대	179.1	179.1	766-16	

순번	행정동	지번		지목	지적면적(㎡)	편입면적(㎡)	소유자주소	비고
		본번	부번					
742	나운동	819	4	대	2,336.3	2,336.3		
743	나운동	819	5	대	462.0	462.0	서울시 동작구 사당동 240-15 제일아파트 1동 701호	
744	나운동	819	6	대	165.3	165.3	819-7	
745	나운동	819	7	대	165.3	165.3	819-7	
746	나운동	819	8	대	165.3	165.3	345롯데아파트111동907호	
747	나운동	819	9	대	165.3	165.3	회현면 학당리921-1	
748	나운동	820	1	대	173.7	173.7	경상남도 함양군 서하면 봉전리 1481	
749	나운동	820	2	대	251.2	251.2	전라북도 군산시 옥구읍 선제리 401-2	
750	나운동	820	3	도	156.9	156.9		
751	나운동	820	4	공	1,572.0	1,572.0		
752	나운동	820	5	대	171.0	171.0	820-5	
753	나운동	820	6	대	168.9	168.9	전라북도 군산시 옥서면 옥봉리 1592-2	
754	나운동	820	7	대	168.9	168.9	820-7	
755	나운동	820	8	대	231.5	231.5	792-1 현대2차아파트가동402호	
756	나운동	820	9	대	201.7	201.7	전라북도 군산시 나운동 820-9	
757	나운동	820	10	대	238.0	238.0	문화동 26 삼성아파트 5동 906호	
758	나운동	820	11	대	231.4	231.4	70	
759	나운동	820	12	대	220.4	220.4	경암동 681-20	
760	나운동	821	1	대	231.6	231.6	전주시 완산구 중화산동1가 252-10	
761	나운동	821	2	대	260.6	260.6	489 금호타운아파트 102동 104호	
762	나운동	821	3	대	997.1	997.1		
763	나운동	821	4	대	319.7	319.7	821-4	
764	나운동	821	5	대	360.0	360.0	전라북도 군산시 성산면 고봉리 1	
765	나운동	821	6	대	169.2	169.2	문화동769-5	
766	나운동	821	7	대	294.6	294.6	687	
767	나운동	821	8	대	214.9	214.9	소룡동1391-10	
768	나운동	821	9	대	198.8	198.8	서울특별시 구로구 개봉동 481 현대아파트 131동 1804호	
769	나운동	821	10	대	165.7	165.7	경암동641-29	
770	나운동	821	11	대	331.3	331.3	서울특별시 구로구 개봉동 481 현대아파트 131동 1804호	
771	나운동	821	13	대	352.5	352.5	821-13	
772	나운동	822	1	대	318.3	318.3	687	
773	나운동	822	2	대	674.0	674.0	684	
774	나운동	822	3	대	1,916.2	1,916.2	서울 성북구 성북동 286 주암아파트 201호	
775	나운동	822	4	대	525.9	525.9	687	
776	나운동	822	5	대	349.1	349.1	684	
777	나운동	823	1	대	1,468.7	1,468.7	경기도 성남시 분당구 수내동 5-1	
778	나운동	823	2	대	197.6	197.6	산북동1275-2	
779	나운동	823	3	대	1,261.5	1,261.5		
780	나운동	823	6	대	529.0	529.0	군산시 나운동 823-6	
781	나운동	823	7	대	529.0	529.0	전라북도 군산시 나운동 823-6	
782	나운동	823	8	대	529.0	529.0	정읍군 입압면 연월리224	

순번	행정동	지번		지목	지적면적(㎡)	편입면적(㎡)	소유자주소	비고
		본번	부번					
783	나운동	824	1	대	1,802.7	1,802.7	서울 강서구 화곡동354-54제1복지아파트 나동208호	
784	나운동	824	2	대	1,518.9	1,518.9	신영동 14-1	
785	나운동	824	3	대	662.1	662.1	전라북도군산시신영동 14-1	
786	나운동	824	4	대	595.1	595.1		
787	나운동	825	1	대	992.8	992.8	군산시 중앙로 2가 141-12	
788	나운동	825	2	대	454.9	454.9	대야면 북교리905-1	
789	나운동	825	3	대	735.4	735.4	825-3	
790	나운동	825	4	대	199.0	199.0	경암동 539-9 새한아파트 103동 501호	
791	나운동	825	5	대	240.2	240.2	금광동 162-22	
792	나운동	825	6	대	343.6	343.6	155-6롯데아파트301동1104호	
793	나운동	825	7	대	198.8	198.8	전라북도 군산시 나운동 1255-8 현대아파트 104동 808호	
794	나운동	825	8	대	230.8	230.8	401 삼성아파트 108동 1201호	
795	나운동	825	9	대	242.1	242.1	금광동 162-22	
796	나운동	825	12	대	172.0	172.0	전라북도 군산시 금광동 172 삼성아파트 3-405	
797	나운동	826	1	대	871.6	871.6	687	
798	나운동	826	2	대	316.8	316.8	687	
799	나운동	826	3	대	108.9	108.9	옥구군 대야면 지경리 699-131	
800	나운동	826	4	대	115.0	115.0	401 삼성아파트 103동1402호	
801	나운동	826	5	대	236.5	236.5	죽성동28-1	
802	나운동	826	6	대	95.4	95.4	826-6	
803	나운동	826	7	대	183.0	183.0	군산시 구암동 65 현대아파트 108동 1003호	
804	나운동	826	8	대	232.6	232.6	전주시 덕진구 우아동3가743-39	
805	나운동	826	9	대	299.2	299.2	군산시 구암동 65 현대아파트 108동 1003호	
806	나운동	826	10	대	470.7	470.7	서울시 강남구 삼성동 153-8	
807	나운동	826	11	대	476.4	476.4	401 삼성아파트 103동 1402호	
808	나운동	826	12	대	257.9	257.9	826-12	
809	나운동	826	13	대	218.0	218.0	834-4	
810	나운동	826	14	대	217.9	217.9	834-4	
811	나운동	826	15	대	330.2	330.2	서울특별시 양천구 신정동 311 목동신시가시아파트 1024-1103	
812	나운동	826	16	대	594.0	594.0	서울특별시 용산구 동빙고동 81-13,201호	
813	나운동	827	1	대	226.2	226.2	827-1	
814	나운동	827	2	대	355.6	355.6	793-1.2 한신아파트108동203호	
815	나운동	827	3	대	1,086.5	1,086.5	621	
816	나운동	827	4	대	189.1	189.1	충남 서천군 마서면 송내리18	
817	나운동	827	5	대	362.1	362.1	전주시 완산구 효자동3가 1473-2 서곡현대아파트 103동 1001호	
818	나운동	827	6	대	195.4	195.4	527 나운2차현대아파트 201동 1108호	
819	나운동	827	7	대	107.9	107.9	중앙로1가14-1	
820	나운동	827	8	대	121.5	121.5	전라북도 군산시 중앙로2가 65-3	
821	나운동	827	9	대	106.5	106.5	527나운2차현대아파트204동1101호	

순번	행정동	지번		지목	지적면적(㎡)	편입면적(㎡)	소유자주소	비고
		본번	부번					
822	나운동	827	10	대	188.9	188.9	전라북도 군산시 소룡동 1347-12 나우하이츠아파트 205호	
823	나운동	827	11	대	436.7	436.7	827-11	
824	나운동	827	12	대	582.3	582.3	대명동 189-6	
825	나운동	827	13	대	582.0	582.0	401 삼성아파트 108동 1301호	
826	나운동	827	14	대	188.9	188.9	827-14	
827	나운동	827	15	대	190.9	190.9	대명동 189-6	
828	나운동	827	16	대	190.5	190.5	나운동 827-11	
829	나운동	828	1	대	752.5	752.5	527 나운2차현대아파트 203동804호	
830	나운동	828	2	대	484.9	484.9	345롯데아파트105동304호	
831	나운동	828	3	대	519.0	519.0	527 나운2차현대아파트 201동 1108호	
832	나운동	828	4	대	349.2	349.2	서울특별시 강남구 대치동 65 쌍용아파트 8-901	
833	나운동	828	5	대	836.5	836.5		
834	나운동	828	7	대	106.4	106.4	817-6	
835	나운동	828	8	대	169.1	169.1	828-8	
836	나운동	828	9	대	224.7	224.7	전라북도 군산시 수송동 885-1 한라비발디1단지아파트 103-302	
837	나운동	828	10	대	224.6	224.6	전라북도 군산시 나운동 828-10	
838	나운동	828	11	대	203.6	203.6	수송동64-14	
839	나운동	828	12	대	495.9	495.9	345 롯데아파트 105동 304호	
840	나운동	828	13	대	202.0	202.0	828-13	
841	나운동	828	14	대	346.1	346.1	전라북도 전주시 덕진구 송천동1가 805 케이제이 라미안아파트 103-1301	
842	나운동	828	15	대	169.1	169.1	경장동485-7	
843	나운동	829	1	대	327.9	327.9	금광동172삼성아파트3동601호	
844	나운동	829	2	대	105.7	105.7	선양동228-61	
845	나운동	829	3	대	563.4	563.4	옥도면 개야도리190	
846	나운동	829	4	대	380.6	380.6	군산시 중앙로2가 119-1	
847	나운동	829	5	대	409.9	409.9	익산시 송학동 335	
848	나운동	829	6	대	225.6	225.6	서울특별시 강서구 마곡동 423 신안아파트 101동 307호	
849	나운동	829	7	대	280.6	280.6	군산시 나운동 830-9	
850	나운동	829	8	대	138.5	138.5	영동25	
851	나운동	829	9	대	136.3	136.3	전라북도 군산시 서흥남동 812-1 고려타운1차아파트 2동 605호	
852	나운동	829	10	대	282.0	282.0	527 나운2차현대아파트 204동 1101호	
853	나운동	829	11	대	289.4	289.4	전라북도 군산시 수송동 656 동영임대아파트 101동 208호	
854	나운동	829	12	대	298.3	298.3	128브릭주공3아파트107동503호	
855	나운동	829	13	대	221.6	221.6	옥도면 어청도리445	
856	나운동	829	14	대	345.0	345.0	익산시 송학동 335	
857	나운동	829	16	대	356.9	356.9	전주시 덕진구 송천동1가 479-1	
858	나운동	829	17	대	330.5	330.5	527 나운2차현대아파트 204동 1101호	
859	나운동	829	18	대	330.5	330.5	신평동 914-7	
860	나운동	830	1	대	378.9	378.9	삼학동791-6	

순번	행정동	지번		지목	지적면적(㎡)	편입면적(㎡)	소유자주소	비고
		본번	부번					
861	나운동	830	2	대	403.7	403.7	전라북도 군산시 삼학동 791-6	
862	나운동	830	3	대	731.1	731.1	전라북도 군산시 나운동 830-9	
863	나운동	830	4	대	143.3	143.3	전라북도 전주시 덕진구 금암동 632-63 정화맨션 가-508	
864	나운동	830	5	대	260.6	260.6	155-5 대우아파트 102동602호	
865	나운동	830	8	대	848.4	848.4	501나운3차현대아파트304동1904호	
866	나운동	830	9	대	727.3	727.3	830-9	
867	나운동	830	10	대	308.8	308.8	501나운3차현대아파트304동1904호	
868	나운동	831	0	대	36,344.8	36,344.8		
869	나운동	831	1	대	408.8	408.8		
870	나운동	831	2	대	420.0	420.0	전라북도 군산시 나운동 831-2	
871	나운동	832	1	대	176.7	176.7	삼학동 811-1대우아파트104동 901호	
872	나운동	832	2	대	176.6	176.6	군산시 나운동 866-1 유원아파트 1동 705호	
873	나운동	832	3	대	309.6	309.6	임피면 보석리 81-1	
874	나운동	832	4	대	309.9	309.9		
875	나운동	832	5	대	198.5	198.5	서울시마포구성산동137-24	
876	나운동	832	6	대	161.3	161.3	군산시 나운동 527 나운2차현대아파트 201동 807호	
877	나운동	832	7	대	386.8	386.8	경상북도 포항시 남구 이동 664-5 이동그린빌명품 102-508	
878	나운동	832	8	대	315.7	315.7	전라북도 군산시 나운동 832-8	
879	나운동	832	9	대	330.2	330.2	군산시 나운동 155-5 대우아파트 102동 1502호	
880	나운동	832	10	대	221.1	221.1	내흥동 564	
881	나운동	832	11	대	222.3	222.3	832-11	
882	나운동	832	12	대	343.9	343.9	금광동172 삼성아파트5동201호	
883	나운동	832	13	대	414.2	414.2	446	
884	나운동	832	14	대	162.9	162.9	군산시 나운동 482	
885	나운동	832	15	대	201.5	201.5	832-15	
886	나운동	832	16	대	630.7	630.7	전라북도 군산시 나운동 832-16	
887	나운동	832	17	대	175.2	175.2	송풍동977	
888	나운동	832	18	대	171.9	171.9	금광동 172 삼성아파트 1동 201호	
889	나운동	832	19	대	176.6	176.6	832-19	
890	나운동	832	20	도	21.6	21.6	옥구군옥도면선유도리399	
891	나운동	832	21	대	180.3	180.3	832-21	
892	나운동	832	22	도	21.6	21.6	612 나운1아파트 8동 104호	
893	나운동	832	23	대	153.2	153.2	군산시 나운동 482	
894	나운동	832	24	대	160.0	160.0	832-24	
895	나운동	832	25	대	331.0	331.0	대야면 산월리396	
896	나운동	833	1	대	257.8	257.8		
897	나운동	833	2	대	3,232.5	3,232.5		
898	나운동	833	3	대	719.3	719.3		
899	나운동	833	4	대	1,069.0	1,069.0	서울시 중구 태평로1가64-8	
900	나운동	833	5	대	325.2	325.2	삼학동275-11	
901	나운동	833	6	대	162.8	162.8	동흥남동 790-34	

순번	행정동	지번		지목	지적면적(㎡)	편입면적(㎡)	소유자주소	비고
		본번	부번					
902	나운동	833	7	대	127.0	127.0		
903	나운동	833	8	대	276.7	276.7		
904	나운동	834	1	대	4,590.9	4,590.9		
905	나운동	834	6	대	183.2	183.2	1188-5동산은파아파트가동510호	
906	나운동	834	7	대	224.5	224.5	김제시 성덕면 남포리238	
907	나운동	834	8	대	231.8	231.8	경암동609-53 그린빌라 가동301호	
908	나운동	834	9	대	182.2	182.2	전라북도 군산시 삼학동 272-2 삼학빌라 가동 102호	
909	나운동	834	10	대	175.8	175.8	인천시남구주안7동1432	
910	나운동	834	11	대	390.1	390.1	서울 중구 태평로1가64-8	
911	나운동	834	12	대	416.2	416.2	서울 중구 태평로1가64-8	
912	나운동	835	0	대	65,654.7	65,654.7		
913	나운동	835	1	학	19,665.4	19,665.4		
914	나운동	835	3	대	560.3	560.3	555-1 2동 205호	
915	나운동	835	4	대	1,194.3	1,194.3		
916	나운동	835	5	대	894.6	894.6	서울특별시 강서구 등촌동 691-3 부영아파트 106-306	
917	나운동	835	6	대	544.9	544.9	839-9	
918	나운동	835	7	대	551.7	551.7	전라북도 군산시 지곡동 158-1 은파코아루아파트 109동 403호	
919	나운동	835	8	대	427.2	427.2	월명동 1-2	
920	나운동	835	9	대	330.0	330.0	835-9	
921	나운동	837	1	대	1,240.9	1,240.9		
922	나운동	837	3	대	114.8	114.8	전라북도 군산시 지곡동 490-15	
923	나운동	837	4	대	159.6	159.6	전라북도 군산시 지곡동 490-15	
924	나운동	837	5	중	144.6	144.6	전라북도 군산시 지곡동 490-15	
925	나운동	837	6	대	129.6	129.6	전라북도 군산시 지곡동 490-15	
926	나운동	837	7	대	252.9	252.9	전라북도 군산시 나운동 837-9	
927	나운동	837	8	대	172.7	172.7	군산시나운동 837-8	
928	나운동	837	9	대	129.1	129.1	전라북도 군산시 나운동 837-9	
929	나운동	837	10	대	108.5	108.5	837-10	
930	나운동	837	11	대	151.8	151.8	군산시 회현면 세장리 487	
931	나운동	837	12	대	307.8	307.8	837-1	
932	나운동	837	13	대	152.0	152.0	전주시 덕진구 송천동2가 467	
933	나운동	837	15	대	251.5	251.5	군산시 나운동 837-15	
934	나운동	837	16	대	153.4	153.4	문경시 문경읍 하리 44-3	
935	나운동	837	17	대	209.3	209.3	837-17	
936	나운동	837	18	대	153.3	153.3	서울 강남구 대치동 459 선경아파트 4동 601호	
937	나운동	837	19	대	328.3	328.3	금동14-1	
938	나운동	837	20	대	178.8	178.8	서울시 강남구 대치동 459 선경아파트 4동 601호	
939	나운동	837	21	대	138.2	138.2	1156	
940	나운동	837	22	대	167.0	167.0	866-1유원아파트2동904호	

순번	행정동	지번		지목	지적면적(㎡)	편입면적(㎡)	소유자주소	비고
		본번	부번					
941	나운동	837	23	대	128.1	128.1	745-7	
942	나운동	837	24	대	345.0	345.0	경북 문경군 문경읍 하리 44-3	
943	나운동	837	25	대	128.3	128.3	경북 문경군 문경읍 하리 44-3	
944	나운동	837	26	대	234.1	234.1	489 금호타운아파트 103동 503호	
945	나운동	837	29	도	529.1	529.1		
946	나운동	837	30	대	364.0	364.0	중앙로2가 76-2	
947	나운동	837	32	대	179.4	179.4	전라북도 군산시 나운동 100-11 롯데3차아파트 202동 505호	
948	나운동	837	33	대	179.3	179.3	전라북도 군산시 나운동 156-3 영창아파트 106-107	
949	나운동	837	34	대	167.1	167.1	345롯데아파트101동107호	
950	나운동	838	1	대	331.1	331.1	서울시 영등포구여의도동60	
951	나운동	838	2	대	348.5	348.5	서울시 영등포구여의도동60	
952	나운동	838	3	대	1,481.4	1,481.4	서울시 영등포구여의도동60	
953	나운동	838	4	대	520.6	520.6	서울 강남구 원지동 238-30	
954	나운동	838	5	대	487.6	487.6	전주시인후동2가1566-1 한양온남아파트시동107호	
955	나운동	838	6	대	287.0	287.0	완주군 비봉면 수선리 659	
956	나운동	838	7	대	226.3	226.3	전라북도 군산시 수송동 829-2 수송아이파크 103동 1404호	
957	나운동	838	8	대	163.8	163.8	전라북도 군산시 영동 25	
958	나운동	838	9	대	210.0	210.0	전라북도 군산시 옥구읍 선제리 93-21	
959	나운동	838	10	대	1,197.9	1,197.9	전라북도 군산시 옥구읍 선제리 93-21	
960	나운동	838	11	대	415.6	415.6	전라북도 군산시 나운동 1525 수송금호어울림아파트 108동 704호	
961	나운동	838	12	대	247.5	247.5	중앙로1가 99	
962	나운동	838	13	대	332.5	332.5	서울 중구 신당동 843 신당동삼성아파트 104동 1303호	
963	나운동	838	14	대	357.1	357.1	문화동26삼성아파트1동1404호	
964	나운동	838	15	도	172.6	172.6		
965	나운동	838	16	대	897.5	897.5	전라북도 군산시 나운동 1525 수송금호어울림아파트 108동 704호	
966	나운동	838	17	대	281.0	281.0	서울 강북구 번동 429-47	
967	나운동	839	1	대	314.1	314.1	영동 10-2	
968	나운동	839	2	대	363.7	363.7	835 주공3아파트 111동 302호	
969	나운동	839	3	대	339.4	339.4	전라북도 군산시 미룡동 59-59 은파리젠시빌파크 105동 301호	
970	나운동	839	4	대	327.3	327.3	구암동65현대아파트101동303호	
971	나운동	839	5	대	462.8	462.8	전라북도 군산시 나운동 839-5	
972	나운동	839	6	대	183.1	183.1	832-10	
973	나운동	839	7	대	145.1	145.1	835롯데아파트108동108호	
974	나운동	839	8	대	179.7	179.7	835주공3아파트108동106호	
975	나운동	839	9	대	792.9	792.9	나운동839-9	
976	나운동	839	11	대	327.3	327.3	문화동908-3	
977	나운동	839	12	대	501.0	501.0	서울시 성동구 능동 9-40	

순번	행정동	지번		지목	지적면적(㎡)	편입면적(㎡)	소유자주소	비고
		본번	부번					
978	나운동	839	13	대	500.9	500.9	839-13	
979	나운동	839	14	대	330.6	330.6	전라북도 군산시 옥구읍 어은리 988	
980	나운동	840	1	대	421.9	421.9	1155-9 현대백조슈퍼	
981	나운동	840	2	대	747.8	747.8	전북 고창군 고창읍 읍내리 544-4	
982	나운동	840	3	대	329.4	329.4	840-3	
983	나운동	840	4	대	501.1	501.1	전라북도 전주시 완산구 서노송동 583-1	
984	나운동	840	5	대	591.3	591.3	534-3	
985	나운동	840	6	대	445.1	445.1	서울시 동작구 상도동156-61 이주아트빌라 가동202호	
986	나운동	840	7	대	434.6	434.6	전라북도 전주시 완산구 서신동 764-1 남양,대명아파트 103동 1403호	
987	나운동	841	1	대	525.1	525.1	동홍남동406-5	
988	나운동	841	3	대	315.4	315.4	옥산면 당북리942-1	
989	나운동	841	4	공	1,568.2	1,568.2		
990	나운동	841	5	대	557.7	557.7	100-11 롯데3차아파트 207동302호	
991	나운동	841	6	대	504.6	504.6	841-6	
992	나운동	841	7	대	265.6	265.6	서울시 중구 신당동 294-45	
993	나운동	841	8	대	214.2	214.2	군산시 나운동 803-2 동원주택 1동 110호	
994	나운동	841	9	대	157.5	157.5	군산시 미장동 53-1 파인빌아파트 104동 306호	
995	나운동	841	10	대	131.3	131.3	군산시 미장동 53-1 파인빌아파트 104동 306호	
996	나운동	841	11	대	156.1	156.1	경기도 광명시 광명동 78-3	
997	나운동	841	12	대	211.5	211.5	841-12	
998	나운동	841	13	대	151.2	151.2	전라북도 군산시 소룡동 755 신도시아파트 101동 104호	
999	나운동	841	14	도	441.9	441.9		
1000	나운동	842	1	대	271.1	271.1	서울특별시 강동구 고덕동 633	
1001	나운동	842	2	대	655.5	655.5	경기도안양시동안구관양동 1396-1 현대아파트 5-806	
1002	나운동	842	3	대	551.8	551.8	수원시 팔달구 매탄동 416	
1003	나운동	842	4	대	328.4	328.4	842-12	
1004	나운동	842	7	대	233.1	233.1	744-2	
1005	나운동	842	8	대	224.9	224.9	경기도 안양시 동안구 관양동1396-1 현대아파트 5동 806호	
1006	나운동	842	9	대	193.7	193.7	744-2	
1007	나운동	842	10	대	778.2	778.2	중앙로1가 99	
1008	나운동	842	11	대	330.6	330.6	789-29	
1009	나운동	842	12	대	328.4	328.4	842-12	
1010	나운동	842	13	대	655.5	655.5	경기도 안양시 동안구 관양동 1396-1 현대아파트 5-806	
1011	나운동	842	14	대	934.0	934.0	수원시 팔달구 매탄동 416	
1012	나운동	843	1	대	614.1	614.1	345 롯데아파트 103동 802호	
1013	나운동	843	2	대	150.4	150.4	345 롯데아파트 109동1104호	
1014	나운동	843	3	대	192.6	192.6	1147	

순번	행정동	지번		지목	지적면적(㎡)	편입면적(㎡)	소유자주소	비고
		본번	부번					
1015	나운동	843	4	대	1,934.5	1,934.5	843-5	
1016	나운동	843	5	대	670.9	670.9	843-5	
1017	나운동	843	6	대	439.7	439.7	155-6 롯데아파트302동201호	
1018	나운동	843	7	대	869.0	869.0	신영동11-1	
1019	나운동	843	8	대	150.4	150.4	843-8	
1020	나운동	843	9	대	190.0	190.0	군산시 회현면 금광리 680-3	
1021	나운동	843	10	대	330.2	330.2	전라북도 전주시 완산구 효자동3가 1483-2 서곡두산아파트 102-1702	
1022	나운동	844	1	대	532.7	532.7	전라북도 군산시 나운동 1293	
1023	나운동	844	2	대	202.3	202.3	844-2	
1024	나운동	844	3	대	318.2	318.2	844-2	
1025	나운동	844	4	대	318.2	318.2	서울 종로구 부암동36-1	
1026	나운동	844	5	대	1,041.6	1,041.6	서울시 성동구 중곡동 117-3	
1027	나운동	844	6	대	1,338.5	1,338.5	전주시 완산구 남노송동 78-3	
1028	나운동	844	7	대	202.3	202.3	남원시 대산면 신계리 141-1	
1029	나운동	844	8	대	537.1	537.1	전라북도 군산시 나운동 1293	
1030	나운동	845	1	대	178.6	178.6	부산 강서구 송정동1291	
1031	나운동	845	2	대	194.3	194.3	부산 강서구 송정동1291	
1032	나운동	845	3	대	351.6	351.6	익산군황등면황등리901	
1033	나운동	845	4	대	166.3	166.3	전라북도 군산시 나운동 155-10 동신아파트 102동 904호	
1034	나운동	845	5	대	163.2	163.2	전라북도 군산시 미장동 51-1 파인빌2차아파트 201동 704호	
1035	나운동	845	6	대	217.5	217.5	799-1한신주택101동301호	
1036	나운동	845	7	대	621.8	621.8	전라북도 군산시 나운동 568-5	
1037	나운동	845	8	대	486.4	486.4	1242-9	
1038	나운동	845	9	대	1,682.9	1,682.9	1242-9	
1039	나운동	845	10	대	257.6	257.6	군산시 나운동 845-10	
1040	나운동	845	11	대	231.5	231.5	전라북도 군산시 수송동 885-1 한라비발디 1단지아파트 101동 1004호	
1041	나운동	846	1	대	641.2	641.2	부산시 부산진구 초읍동271-4선경지곡아파트7동1302호	
1042	나운동	846	2	대	362.7	362.7	경기도 이천시 신둔면 수광리 285-7. 1	
1043	나운동	846	4	대	180.6	180.6	전주시 덕진구 금암동183 금암연립106호	
1044	나운동	846	5	대	691.6	691.6	군산시 나운동 155-1 우신.동영아파트 103동 406호	
1045	나운동	846	7	대	248.0	248.0	군산시월명동 23-1 다원클래시움아파트203동1503호	
1046	나운동	846	9	대	526.1	106.4	846-9	
1047	나운동	846	10	대	704.3	704.3	345 롯데아파트 107동 1201호	
1048	나운동	846	11	대	438.6	438.6	충북청주시사창동150-1현대아파트3동20 3호	
1049	나운동	846	13	대	704.2	704.2	전라북도 전주시 완산구 효자동3가 1524-1 서부신시가	

순번	행정동	지번		지목	지적면적(㎡)	편입면적(㎡)	소유자주소	비고
		본번	부번					
							지아이파크 104-1201	
1050	나운동	846	20	대	248.0	26.0	전라북도 군산시 미룡동 896-1 미룡(2)주공아파트 204동 1104호	
1051	나운동	847	1	대	384.4	384.4	서울특별시 관악구 신림동 1694 신림현대아파트 107동 604호	
1052	나운동	847	2	대	990.2	990.2	영화동 2-7	
1053	나운동	847	3	대	1,029.6	1,029.6	155-6롯데아파트302동502호	
1054	나운동	847	4	대	1,618.2	347.6	서울시 송파구 방이동89 올림픽선수 기차촌아파트326동 605호	
1055	나운동	847	8	대	363.0	320.5	서울 강남구 방배동 922-5	
1056	나운동	847	9	대	486.0	486.0	서울특별시 관악구 신림동 1694 신림현대아파트 107동 604호	
1057	나운동	848	1	대	511.2	511.2	부안군 부안읍 동중리108-5	
1058	나운동	848	2	대	465.1	465.1	이리시남중동2가193-5	
1059	나운동	848	3	대	1,004.2	1,004.2	서울시 강남구 압구정동458현대아파트85동1105호	
1060	나운동	848	4	대	644.9	644.9	서울시 양천구 목동901 목동신시가지아파트 119동 206호	
1061	나운동	848	5	대	274.5	274.5	서울시 서초구 양재동 13-4	
1062	나운동	848	6	대	214.7	214.7	서울 강남구 압구정동 193-3 현대아파트 76동 1203	
1063	나운동	848	7	대	349.2	349.2	부안군 부안읍 동중리108-5	
1064	나운동	848	8	대	330.7	330.7	장재동 380-24	
1065	나운동	848	9	대	330.6	330.6	서울시 서초구 양재동13-4	
1066	나운동	848	10	대	1,004.1	1,004.1	서울시 강남구 도곡동963역삼럭키아파트108동601호	
1067	나운동	849	1	대	309.1	174.4	100-11 롯데3차아파트 209동 1305호	
1068	나운동	849	2	대	1,328.0	299.9	서울특별시 구로구 신도림동 646 신도림4차 이-편한세상 1115동 2001호	
1069	나운동	849	3	대	602.7	542.7	경기도 김포시 양촌면 누산리 158-5	
1070	나운동	849	4	대	151.6	151.6	서울시 송파구 가락동166-30	
1071	나운동	849	5	대	314.8	293.0	인천광역시 남동구 만수동1114 햇빛마을벽산아파트 102동602호	
1072	나운동	849	6	대	450.7	147.8	345롯데아파트106동803호	
1073	나운동	849	8	대	162.4	162.4	서울시 송파구 가락동166-30	
1074	나운동	849	9	대	162.3	162.3	서울시 송파구 가락동166-30	
1075	나운동	849	10	대	200.0	200.0	849-5	
1076	나운동	849	11	대	302.5	302.5	서울시 송파구 가락동166-30	
1077	나운동	849	12	대	467.0	467.0	서울시 송파구 가락동166-30	
1078	나운동	849	13	대	467.0	467.0	서울시 송파구 가락동166-30	
1079	나운동	852	1	대	1,197.8	88.9	서울시 용산구 동자동 18-7	
1080	나운동	853	1	대	504.8	244.7	전라북도 군산시 수송동 885-1 한라비발디 1단지아파트 103-1504	
1081	나운동	853	4	대	502.4	341.6	미합중국 뉴욕주 뉴욕시 서부 70가아파트 15 제이 200	
1082	나운동	854	1	대	1,892.6	902.2		
1083	나운동	872	0	도	61,114.8	23,417.0		
1084	나운동	873	0	도	15,979.3	13,782.0		
1085	나운동	874	0	도	81,309.1	51,491.8		
1086	나운동	875	0	도	50,073.2	46,012.0		

순번	행정동	지번		지목	지적면적(㎡)	편입면적(㎡)	소유자주소	비고
		본번	부번					
1087	나운동	876	0	도	876.5	876.5		
1088	나운동	877	0	도	1,443.9	1,033.4		
1089	나운동	878	0	도	22,720.0	21,857.0		
1090	나운동	879	0	도	15,566.8	2,277.0		
1091	나운동	1123	0	대	584.0	584.0	100-11롯데3차아파트202동1101호	
1092	나운동	1125	0	중	4,812.0	4,812.0	1125	
1093	나운동	1125	1	임야	706.0	706.0		
1094	나운동	1125	5	임야	1,189.0	1,189.0		
1095	나운동	1125	7	수	4,481.0	4,400.0		
1096	나운동	1155	9	대	25,417.0	25,417.0		
1097	나운동	1155	20	임야	428.0	428.0	805-2희산파크맨션 나동305호	
1098	나운동	1155	21	대	1,182.0	1,182.0	802-5희산파크맨션 나동305호	
1099	나운동	1183	0	답	8.0	8.0	서울 강남구 청담동 7단지사호	
1100	나운동	1183	1	임야	33.0	33.0	전주시 완산구 남노송동 78-3	
1101	나운동	1183	2	임야	1,275.0	1,275.0	전주시 완산구 남노송동 78-3	
1102	나운동	1183	3	대	2.0	2.0		
1103	나운동	1183	4	임야	63.0	63.0	전주시 완산구 남노송동 78-3	
1104	나운동	1183	5	대	12.0	12.0		
1105	나운동	1183	6	도	3.0	3.0	서울 강남구 청담동 7단지사호	
1106	나운동	1183	7	도	75.0	75.0		
1107	나운동	1183	10	임야	1.0	1.0		
1108	나운동	1183	18	임야	120.0	120.0	155-10 동신아파트 104동 505호	
1109	나운동	1183	20	임야	122.0	122.0		
1110	나운동	1188	5	전	5,883.0	3,897.0		
1111	나운동	1188	10	대	6,597.0	4,459.0		
1112	나운동	1188	15	도	285.0	285.0		
1113	나운동	1188	18	도	415.0	412.0	군산시 나운동 1242-9	
1114	나운동	1188	20	도	29.0	29.0	서울송파구문정동535브럭9호	
1115	나운동	1188	22	도	612.0	443.0	서울송파구문정동535브럭9	
1116	나운동	1188	25	대	232.0	232.0	경암동 674-11	
1117	나운동	1188	26	중	257.0	257.0	서울특별시 강남구 대치동 890-56	
1118	나운동	1188	52	전	40.0	36.0		
1119	나운동	1189	0	답	671.0	671.0	전라북도 군산시 나운동 1293	
1120	나운동	1189	1	대	8,811.0	4,579.0		
1121	나운동	1189	9	도	203.0	146.0	1188-5	
1122	나운동	1189	10	도	73.0	73.0		
1123	나운동	1189	18	답	187.0	187.0		
1124	나운동	1318	5	전	111.0	111.0		
1125	나운동	1493	0	도	13.0	13.0		
1126	나운동	1493	2	도	384.0	384.0		
1127	나운동	1493	7	도	25.0	25.0		
1128	나운동	1493	10	도	52.0	52.0		
1129	나운동	1493	12	도	32.0	32.0		

순번	행정동	지번		지목	지적면적(㎡)	편입면적(㎡)	소유자주소	비고
		본번	부번					
1130	나운동	1493	20	도	71.0	71.0		
1131	나운동	1493	21	도	25.0	25.0		
1132	나운동	1493	23	도	14.0	14.0		
1133	나운동	1493	24	도	92.0	92.0		
1134	나운동	1498	3	구	71.0	71.0		
1135	나운동	1499	0	도	86.0	86.0		
1136	나운동	1499	2	도	14.0	14.0		
1137	나운동	1556	0	대	19,772.0	89.0		
1138	나운동	산78	0	임야	4,516.0	227.0	인천 남구 주안동 14-42	
1139	나운동	산79	0	임야	397.0	397.0		
1140	나운동	산80	0	임야	7,645.0	7,645.0		
1141	나운동	산91	3	임야	18,141.0	18,141.0		
1142	나운동	산91	12	임야	793.0	793.0		
1143	나운동	산91	13	임야	8,260.0	8,260.0	안산시 단원구 초지동 723 그린빌아파트 1111동 401호	
1144	나운동	산98	14	임야	496.0	496.0	서울 광진구 능동241-3	
1145	나운동	산98	15	임야	141.0	141.0	서울시 광진구 능동 241-3	
1146	나운동	산98	20	임야	12.0	12.0	전주시 경원동3가35-2(세운빌딩)	
1147	나운동	산98	25	임야	976.0	976.0		
1148	나운동	산107	5	묘	82.0	14.0		
1149	나운동	산110	1	임야	1,256.0	595.0		
1150	나운동	산110	2	임야	947.0	448.0		
1151	나운동	산110	3	임야	397.0	24.0		
1152	나운동	산110	5	임야	5.0	5.0		
1153	나운동	산110	6	임야	151.0	151.0		
1154	나운동	산111	0	임야	37.0	37.0		
1155	나운동	산111	1	임야	44.0	44.0	오룡동 893-6	
1156	나운동	산112	0	임야	704.0	592.0		
1157	나운동	산112	1	임야	78.0	78.0	전라북도 전주시 완산구 평화동1가 445-6 평화주공아파트 205-1101	
1158	나운동	산113	1	임야	165.0	165.0	경기도 고양시 덕양구 주교동588-4 복음빌라105호	
1159	나운동	산113	6	임야	586.0	586.0		
1160	나운동	산113	7	도	586.0	586.0		
1161	나운동	산115	0	임야	3,331.0	836.0		
1162	나운동	산115	1	임야	2,467.0	2,158.0		
1163	나운동	산116	1	임야	2,192.0	2,192.0	서울시 용산구 이태원동15-8	
1164	나운동	산117	0	임야	4,277.0	4,277.0		
1165	나운동	산118	0	임야	8,261.0	8,261.0	대전 유성구 궁동 408-9	
1166	나운동	산119	0	임야	793.0	793.0		
1167	나운동	산306	5	도	975.0	975.0		
1168	소룡동	산120	0	임야	835,751.0	27,873.0		
계		1168필지			2,062,658.00	976,680.73		

대 야 재 래 시 장 전 통 상 업 보 존 구 역
토 지 조 서

2011. 3.

군 산 시

□ 토지조서

순번	행정동	지번		지목	지적면적(㎡)	편입면적(㎡)	소유자주소	비고
		본번	부번					
1	북교리	578	7	대	483.0	73.0		
2	북교리	578	9	답	265.0	0.4	지경리 756-4	
3	북교리	578	10	답	2,172.0	894.0	전주시 완산구 효자동1가 133 효자주공아파트3단지 122동 405호	
4	북교리	578	11	답	3,626.0	2,803.0	선양동904-35	
5	북교리	578	12	답	7,373.0	7,371.0	군산시 대야면 산월리 858	
6	북교리	578	13	답	6,327.0	6,327.0	산월리 862	
7	북교리	578	20	대	58.0	23.0		
8	북교리	578	25	답	4,362.0	968.0		
9	북교리	578	26	답	297.0	263.0		
10	북교리	578	27	답	1,065.0	1,065.0		
11	북교리	578	29	답	206.0	206.0		
12	북교리	578	33	답	171.0	171.0		
13	북교리	578	34	답	134.0	134.0		
14	북교리	579	13	답	3,906.0	2,210.0	지경리 12-1	
15	북교리	579	17	답	1,962.0	1,840.0	산월리467-1	
16	북교리	579	18	답	2,400.0	2,143.0	전라북도 군산시 대야면 지경리 13-1	
17	북교리	579	19	답	3,260.0	3,260.0	전주시 효자동1가 205-13 서부거성 1-502	
18	북교리	579	21	답	2,144.0	1,900.0	지경리 855-1	
19	북교리	579	65	수	276.0	39.0		
20	북교리	579	66	수	310.0	307.0		
21	북교리	716	1	전	152.0	152.0		
22	북교리	716	2	전	152.0	152.0		
23	북교리	716	3	전	139.0	139.0		
24	북교리	716	4	답	764.0	150.0	서울 송파구 풍납동 147-4 유천연립 2동 107호	
25	북교리	716	5	대	96.0	96.0	716-11	
26	북교리	716	6	답	411.0	411.0	716-21	
27	북교리	716	7	답	3,937.0	1,531.0	서울 송파구 풍납동 493-9	
28	북교리	716	8	답	1,090.0	94.0	서울 송파구 풍납동 493-9	
29	북교리	716	11	답	128.0	128.0	경기도 의왕시 포일동 487	
30	북교리	716	12	구	19.0	19.0		
31	북교리	716	13	답	84.0	84.0		
32	북교리	716	14	답	1,851.0	773.0	지경리 855	
33	북교리	716	15	답	120.0	120.0	716-21	
34	북교리	716	16	답	1,888.0	1,888.0	지경리 855-1	
35	북교리	716	17	답	331.0	331.0	전라북도 군산시 대야면 북교리 716-21	
36	북교리	716	18	답	4,200.0	4,200.0	군산시 나운동 45-7 나운주공5단지아파트 502동 802호	
37	북교리	716	19	답	300.0	300.0	군산시 미장동 493	
38	북교리	716	20	답	905.0	905.0	산월리 832	
39	북교리	716	21	대	82.0	82.0	경기도 의왕시 포일동 487	
40	북교리	716	22	대	389.0	389.0	전라북도 군산시 대야면 북교리 716-21	
41	북교리	716	23	도	6.0	6.0	경기도 의왕시 포일동 487	
42	북교리	716	24	도	4.0	4.0		
43	북교리	716	25	도	14.0	14.0		
44	북교리	716	26	도	160.0	160.0		
45	북교리	716	27	도	178.0	178.0		
46	북교리	716	28	도	334.0	334.0		
47	북교리	716	29	도	305.0	125.0		
48	북교리	716	32	구	129.0	129.0		
49	북교리	716	33	답	209.0	209.0		
50	북교리	716	34	답	352.0	352.0		
51	북교리	716	35	답	323.0	323.0		
52	북교리	716	36	답	289.0	289.0		

순번	행정동	지번		지목	지적면적(㎡)	편입면적(㎡)	소유자주소	비고
		본번	부번					
53	북교리	716	37	대	22.0	22.0		
54	북교리	716	44	대	99.0	99.0	의정부시 신곡동687-1추동아파트102동1304호	
55	북교리	716	48	대	70.0	70.0	716-22	
56	북교리	716	49	대	27.0	27.0	716-21	
57	북교리	716	50	수	254.0	254.0		
58	북교리	716	51	답	2,226.0	1,378.0	지경리 855-1	
59	북교리	716	52	수	76.0	76.0		
60	북교리	716	53	수	260.0	260.0		
61	북교리	716	54	답	2,266.0	1,208.0	지경리 855-1	
62	북교리	716	55	수	466.0	466.0		
63	북교리	716	56	답	374.0	374.0	지경리 855	
64	북교리	716	57	수	350.0	350.0		
65	북교리	716	58	수	538.0	538.0		
66	북교리	716	59	답	4,472.0	4,321.0	군산시 미장동 493	
67	북교리	716	60	수	520.0	520.0		
68	북교리	716	61	답	3,784.0	3,763.0	산월리 832	
69	북교리	716	62	답	39.0	39.0	전라북도 군산시 대야면 북교리 716-21	
70	북교리	716	63	수	37.0	37.0		
71	북교리	716	64	답	318.0	212.0		
72	북교리	716	65	답	43.0	43.0	의왕시 포일동 487	
73	북교리	717	1	답	3,894.0	140.0	산월리 413	
74	북교리	717	2	답	4,000.0	0.6	전라북도 군산시 대야면 산월리 413	
75	북교리	717	21	구	106.0	6.0		
76	북교리	1325	31	구	12,683.0	12,040.0	경기도 의왕시 포일동 487	
77	북교리	1325	35	구	162.0	162.0	경기도 의왕시 포일동 487	
78	북교리	1325	58	구	1,014.0	874.0	경기도 의왕시 포일동 487	
79	북교리	1325	142	구	1,978.0	416.0	경기도 의왕시 포일동 487	
80	북교리	1349	5	도	2,251.0	1,908.0		
81	산월리	14	1	구	1,936.0	1,936.0		
82	산월리	14	6	구	1,084.0	293.0		
83	산월리	14	7	구	1,337.0	1,337.0		
84	산월리	14	8	구	1,086.0	1,086.0		
85	산월리	14	9	구	856.0	856.0		
86	산월리	14	10	구	752.0	752.0		
87	산월리	14	11	구	1,828.0	733.0		
88	산월리	14	23	구	15.0	15.0		
89	산월리	14	24	구	364.0	364.0		
90	산월리	14	27	구	9.0	9.0		
91	산월리	14	28	구	14.0	14.0		
92	산월리	14	32	구	139.0	139.0		
93	산월리	14	36	구	30.0	30.0		
94	산월리	14	37	구	10.0	10.0		
95	산월리	15	6	구	3,106.0	2,571.0		
96	산월리	15	7	도	2,666.0	2,082.0		
97	산월리	15	8	도	864.0	444.0		
98	산월리	15	9	도	867.0	867.0		
99	산월리	15	10	도	517.0	517.0		
100	산월리	15	17	도	8.0	8.0		
101	산월리	15	21	도	6.0	6.0		
102	산월리	16	1	구	1,436.0	1,436.0		
103	산월리	16	2	구	1,146.0	1,146.0		
104	산월리	16	3	구	386.0	386.0		
105	산월리	16	4	도	471.0	471.0		
106	산월리	16	5	구	832.0	832.0		
107	산월리	16	6	도	770.0	770.0		
108	산월리	16	7	구	1,261.0	1,261.0		
109	산월리	16	8	도	189.0	189.0		

순번	행정동	지번		지목	지적면적(㎡)	편입면적(㎡)	소유자주소	비고
		본번	부번					
110	산월리	16	11	구	250.0	154.0		
111	산월리	16	12	구	340.0	340.0		
112	산월리	16	13	구	302.0	64.0		
113	산월리	16	14	구	71.0	71.0		
114	산월리	16	15	도	9.0	9.0		
115	산월리	16	16	도	7.0	7.0		
116	산월리	16	17	도	9.0	9.0		
117	산월리	16	18	구	1,185.0	1,185.0		
118	산월리	16	19	구	26.0	26.0		
119	산월리	16	20	도	20.0	20.0		
120	산월리	16	21	구	231.0	231.0		
121	산월리	16	22	구	15.0	15.0		
122	산월리	199	19	도	56.0	56.0		
123	산월리	200	0	대	473.0	473.0	200	
124	산월리	200	1	대	317.0	317.0	200	
125	산월리	200	2	도	284.0	284.0		
126	산월리	200	3	대	545.0	545.0	지경리 699-147	
127	산월리	200	4	대	522.0	522.0		
128	산월리	200	5	대	458.0	458.0	474-7	
129	산월리	200	6	도	23.0	23.0		
130	산월리	200	7	답	835.0	835.0	474-13	
131	산월리	200	8	대	998.0	998.0	북교리 573-24	
132	산월리	200	9	도	22.0	22.0		
133	산월리	200	10	답	117.0	117.0		
134	산월리	200	11	답	139.0	139.0		
135	산월리	200	12	도	57.0	57.0		
136	산월리	200	13	도	85.0	85.0	북교리 573-24	
137	산월리	200	14	답	1,881.0	1,881.0	200	
138	산월리	201	0	답	1,877.0	1,877.0	518	
139	산월리	201	1	답	1,923.0	1,923.0	537	
140	산월리	201	2	답	4,000.0	4,000.0	537	
141	산월리	201	3	답	3,780.0	3,780.0	익산시 동산동599동신아파트1동205호	
142	산월리	201	4	답	109.0	109.0		
143	산월리	201	5	답	85.0	85.0		
144	산월리	202	0	대	1,580.0	1,580.0	군산시 대야면 지경리 1-13명성파크맨션 가동 403호	
145	산월리	202	1	답	3,045.0	3,045.0	전주시 덕진구 덕진동2가 20 오성유토피아아파트 시동 202호	
146	산월리	202	2	답	4,000.0	4,000.0	518	
147	산월리	202	3	답	4,000.0	4,000.0	전라북도 군산시 나운동 786-1 명성타운 가-107	
148	산월리	202	4	답	3,760.0	3,760.0	익산시 동산동599동신아파트1동205호	
149	산월리	202	5	도	916.0	916.0		
150	산월리	202	6	답	909.0	909.0	전라북도 군산시 소룡동 663 소룡동제이파크 207동 306호	
151	산월리	202	7	도	233.0	233.0		
152	산월리	202	8	답	913.0	913.0	전라북도 군산시 소룡동 663 소룡동제이파크 207동 306호	
153	산월리	202	9	도	69.0	69.0		
154	산월리	205	0	답	642.0	642.0	전라북도 군산시 대야면 보덕리 747	
155	산월리	205	1	답	3,190.0	3,190.0	전라북도 군산시 대야면 보덕리 747	
156	산월리	205	2	답	4,000.0	4,000.0	522	
157	산월리	205	3	답	4,000.0	4,000.0	522	
158	산월리	205	4	답	2,640.0	2,640.0	533-1	
159	산월리	205	5	답	1,360.0	1,360.0	572	
160	산월리	205	6	답	4,000.0	4,000.0	572	
161	산월리	205	7	답	2,230.0	2,230.0	572	
162	산월리	205	8	답	1,355.0	1,355.0	전라북도 군산시 대야면 보덕리 295-1	

순번	행정동	지번		지목	지적면적(㎡)	편입면적(㎡)	소유자주소	비고
		본번	부번					
163	산월리	205	9	답	1,259.0	1,259.0		
164	산월리	205	10	답	306.0	306.0		
165	산월리	208	0	구	9,456.0	9,456.0		
166	산월리	208	1	구	1,596.0	1,596.0		
167	산월리	208	2	구	154.0	154.0		
168	산월리	208	3	구	132.0	132.0		
169	산월리	220	1	답	3,261.0	602.0	대전광역시 동구 삼성동 367-23	
170	산월리	220	2	답	660.0	186.0	137	
171	산월리	220	3	답	4,000.0	1,521.0	137	
172	산월리	220	4	답	4,000.0	2,025.0	지경리1-13명성파크맨션 가-307	
173	산월리	220	5	답	4,000.0	2,451.0	192	
174	산월리	220	6	답	4,000.0	2,743.0	192	
175	산월리	220	7	답	4,000.0	2,909.0	192	
176	산월리	220	8	답	3,800.0	2,798.0	전라북도 군산시 대야면 보덕리 295-1	
177	산월리	224	0	구	12,631.0	2,509.0		
178	산월리	225	0	구	17,926.0	963.0		
179	산월리	248	1	답	1,982.0	1,064.0	401-19	
180	산월리	248	2	답	3,915.0	3,470.0	401-19	
181	산월리	248	3	답	4,000.0	3,910.0	군산시 경강동 519-13	
182	산월리	248	4	답	4,000.0	4,000.0	군산시 경강동 519-13	
183	산월리	248	5	답	4,000.0	4,000.0	전주시 완산구 효자동3가 1483-2 서곡두산아파트 102동 205호	
184	산월리	248	6	답	4,000.0	4,000.0	401-19	
185	산월리	248	7	답	4,000.0	3,999.0	395-2	
186	산월리	248	8	답	3,623.0	3,622.5	조촌동 450-13 세풍사원아파트 나동 205호	
187	산월리	248	9	답	3,169.0	3,169.0	조촌동 450-13 세풍사원아파트 나동 205호	
188	산월리	248	10	답	1,018.0	1,018.0	조촌동 450-13 세풍사원아파트 나동 205호	
189	산월리	248	11	답	389.0	389.0	서울시 구로구 구로동 74-30 현대아파트 3동 1303호	
190	산월리	248	12	도	660.0	426.0		
191	산월리	248	14	도	214.0	58.0		
192	산월리	248	16	도	558.0	20.0		
193	산월리	248	17	도	521.0	130.0		
194	산월리	248	18	도	718.0	349.0		
195	산월리	248	19	도	6.0	6.0		
196	산월리	248	20	도	94.0	94.0		
197	산월리	248	21	도	369.0	369.0		
198	산월리	248	22	도	293.0	189.0		
199	산월리	248	23	도	267.0	199.0		
200	산월리	249	1	답	4,026.0	4,026.0	충북 청주시 모충동 123-9	
201	산월리	249	2	답	2,975.0	2,975.0	충북 청주시 모충동 123-9	
202	산월리	249	3	답	1,025.0	1,025.0	747	
203	산월리	249	4	답	4,000.0	4,000.0	경남 진주시 문산읍 소문리128-23	
204	산월리	249	5	답	4,000.0	4,000.0	나운동155-7우성아파트101동501호	
205	산월리	249	6	답	2,020.0	2,020.0	나운동155-7우성아파트101동501호	
206	산월리	249	7	답	1,980.0	1,980.0	나운동155-7우성아파트101동501호	
207	산월리	249	8	답	2,680.0	2,680.0	395-2	
208	산월리	249	9	답	1,320.0	1,320.0	470	
209	산월리	249	10	답	1,350.0	1,350.0	470	
210	산월리	249	11	답	2,650.0	2,650.0	470	
211	산월리	249	12	답	2,847.0	2,847.0	서울시 구로구 구로동 74-30 현대아파트 3동 1303호	
212	산월리	249	13	도	138.0	138.0		
213	산월리	249	14	도	401.0	401.0		
214	산월리	249	15	도	614.0	614.0		
215	산월리	250	1	답	2,198.0	2,198.0	537	
216	산월리	250	2	답	3,958.0	3,958.0	전주시 완산구 삼천동1가705오성아파트107동301호	

순번	행정동	지번		지목	지적면적(㎡)	편입면적(㎡)	소유자주소	비고
		본번	부번					
217	산월리	250	3	답	4,000.0	4,000.0	473	
218	산월리	250	4	답	4,000.0	4,000.0	473	
219	산월리	250	5	답	4,000.0	4,000.0	익산시 동산동1058비사벌아파트106동405호	
220	산월리	250	6	답	4,000.0	4,000.0	전라북도 군산시 대야면 보덕리 678-9	
221	산월리	250	7	답	3,990.0	3,990.0	개정면 통사리333-44	
222	산월리	250	8	답	10.0	10.0	개정면 통사리333-44	
223	산월리	251	1	답	3,710.0	3,710.0	445	
224	산월리	251	2	답	660.0	660.0	익산시 평화동225-5	
225	산월리	251	3	답	4,000.0	4,000.0	537	
226	산월리	251	4	답	4,000.0	4,000.0	지경리10-2	
227	산월리	251	5	답	1,480.0	1,480.0	지경리 10-2	
228	산월리	251	6	답	2,520.0	2,520.0	858	
229	산월리	251	7	답	1,334.0	1,334.0	지경리 699-131	
230	산월리	251	8	답	1,333.0	1,333.0	보덕리 158-1	
231	산월리	251	9	답	1,333.0	1,333.0	전라북도 군산시 대야면 지경리 699-147 한신타운-1105	
232	산월리	252	1	답	1,030.0	1,030.0	537	
233	산월리	252	2	답	1,319.0	1,319.0	나운동155-7우성아파트101동501호	
234	산월리	252	3	답	3,983.0	3,983.0	나운동155-7우성아파트101동501호	
235	산월리	252	4	답	4,000.0	4,000.0	399-2	
236	산월리	252	5	답	1,350.0	1,350.0	399-2	
237	산월리	252	6	답	2,650.0	2,650.0	473	
238	산월리	253	1	답	1,591.0	1,591.0	서울 노원구 상계동 1281 코오롱아파트 102동 1102호	
239	산월리	253	2	답	1,839.0	1,839.0	399-2	
240	산월리	253	3	답	1,659.0	1,659.0	421	
241	산월리	253	4	답	1,115.0	1,115.0	421	
242	산월리	253	5	답	1,262.0	1,262.0	379-3	
243	산월리	253	6	수	10.0	10.0		
244	산월리	253	7	대	378.0	378.0	문화동882-12	
245	산월리	337	1	답	3,060.0	1,564.0		
246	산월리	337	2	답	199.0	199.0		
247	산월리	337	3	답	1,241.0	1,241.0	지경리 12	
248	산월리	337	5	답	1,950.0	1,950.0		
249	산월리	337	6	답	6.0	6.0		
250	산월리	337	7	답	1,851.0	1,851.0		
251	산월리	337	8	답	1,743.0	1,743.0		
252	산월리	338	1	답	3,038.0	3,038.0	413	
253	산월리	338	2	답	2,631.0	2,631.0	419	
254	산월리	338	3	답	1,340.0	1,340.0	537	
255	산월리	338	4	답	2,814.0	2,814.0	537	
256	산월리	338	5	답	803.0	803.0		
257	산월리	338	6	답	74.0	74.0		
258	산월리	338	7	답	91.0	91.0		
259	산월리	338	8	답	40.0	40.0	413	
260	산월리	339	1	답	638.0	638.0	지경리 699-241	
261	산월리	339	2	답	4,000.0	4,000.0	419	
262	산월리	339	3	답	4,000.0	4,000.0	701	
263	산월리	339	4	답	2,702.0	2,702.0	전라북도 군산시 대야면 산월리 827	
264	산월리	339	5	답	9.0	9.0		
265	산월리	339	6	답	20.0	20.0		
266	산월리	339	7	답	170.0	170.0		
267	산월리	339	8	답	178.0	178.0		
268	산월리	339	9	답	22.0	22.0	지경리 699-241	
269	산월리	339	10	답	2,983.0	2,983.0	지경리 699-241	
270	산월리	340	1	답	2,680.0	2,680.0	지경리 777-10	
271	산월리	340	2	답	660.0	660.0	전주시 완산구 남노송동 78-3	

순번	행정동	지번		지목	지적면적(㎡)	편입면적(㎡)	소유자주소	비고
		본번	부번					
272	산월리	340	3	답	660.0	660.0	383-2	
273	산월리	340	4	답	4,000.0	4,000.0	삼학동 275-14	
274	산월리	340	5	답	4,000.0	4,000.0	전라남도 여주시 오림동 409-2 부엽아파트 313동 407호	
275	산월리	340	6	답	2,180.0	2,180.0	전라남도 여주시 오림동 409-2 부엽아파트 313동 407호	
276	산월리	340	7	답	1,820.0	1,820.0	467-1	
277	산월리	340	8	답	1,150.0	1,150.0	467-1	
278	산월리	340	9	답	1,430.0	1,430.0	전라북도 군산시 대야면 산월리 467-1	
279	산월리	341	1	답	3,697.0	3,697.0	전주시 완산구 남노송동 78-3	
280	산월리	341	2	답	4,000.0	4,000.0	전주시 완산구 남노송동 78-3	
281	산월리	341	3	답	4,000.0	4,000.0	전주시 완산구 남노송동 78-3	
282	산월리	341	5	답	1,810.0	1,810.0	전주시 완산구 남노송동 78-3	
283	산월리	341	6	답	1,985.0	1,985.0	전라남도 여주시 오림동 409-2 부엽아파트 313동 407호	
284	산월리	341	7	답	1,695.0	1,695.0	425	
285	산월리	341	8	답	1,712.0	1,712.0	425	
286	산월리	341	9	답	1,859.0	1,859.0	413	
287	산월리	341	10	답	1,823.0	1,823.0	413	
288	산월리	341	11	종	835.0	835.0	전주시 완산구 남노송동 78-3	
289	산월리	341	12	답	2,750.0	2,750.0	전주시 완산구 남노송동 78-3	
290	산월리	341	13	답	443.0	443.0		
291	산월리	341	14	도	495.0	495.0		
292	산월리	341	16	답	303.0	303.0		
293	산월리	341	17	답	15.0	15.0		
294	산월리	358	2	구	2,593.0	2,593.0	경기도 의왕시 포일동 487	
295	산월리	360	0	구	797.0	797.0	경기도 의왕시 포일동 487	
296	산월리	361	1	대	155.0	155.0	364-1	
297	산월리	361	3	대	215.0	215.0	364-1	
298	산월리	361	4	전	212.0	212.0	364-1	
299	산월리	364	0	대	188.0	188.0	364-1	
300	산월리	364	1	대	261.0	261.0	364-1	
301	산월리	364	2	대	483.0	483.0	364-1	
302	산월리	365	1	대	780.0	780.0	356	
303	산월리	365	2	대	1,031.0	1,031.0	서울강서구가양동 1475 강변아파트 301동 612호	
304	산월리	365	3	도	53.0	53.0	서울강서구가양동 1475 강변아파트 301동 612호	
305	산월리	367	2	대	745.0	745.0	조촌동734-6	
306	산월리	367	3	대	412.0	412.0		
307	산월리	369	1	대	3,312.0	3,312.0	임피면 술산리 531-1	
308	산월리	369	2	대	916.0	916.0	임피면 술산리 531-1	
309	산월리	369	3	대	397.0	397.0	임피면 술산리 531-1	
310	산월리	369	4	대	430.0	430.0	임피면 술산리 531-1	
311	산월리	370	0	답	403.0	403.0	전주시 완산구 남노송동 78-3	
312	산월리	370	2	도	2,126.0	2,126.0		
313	산월리	370	3	대	25.0	25.0	375-4	
314	산월리	371	2	대	39.0	39.0	680-3	
315	산월리	371	3	대	51.0	51.0	전주시 완산구 남노송동 78-3	
316	산월리	371	4	구	3.0	3.0		
317	산월리	372	2	대	57.0	57.0	382-2	
318	산월리	372	3	대	188.0	188.0	군산시 대야면 산월리 372-6	
319	산월리	372	8	대	483.0	483.0	군산시 대야면 산월리 372-6	

순번	행정동	지번		지목	지적면적(㎡)	편입면적(㎡)	소유자주소	비고
		본번	부번					
320	산월리	372	9	대	61.0	61.0	전라북도 군산시 대야면 산월리 371-4	
321	산월리	372	10	대	100.0	100.0	369-2	
322	산월리	373	1	대	225.0	225.0	373-1	
323	산월리	373	2	대	280.0	280.0	지경리699-190	
324	산월리	373	4	대	324.0	324.0	373-4	
325	산월리	373	5	대	251.0	251.0	전라북도 군산시 대야면 복교리 380-6	
326	산월리	373	6	대	250.0	250.0	373-6	
327	산월리	373	7	대	250.0	250.0	372-2	
328	산월리	373	8	대	269.0	269.0	전라북도 군산시 대야면 산월리 373-8	
329	산월리	373	9	대	260.0	260.0	충청남도 금산군 금산읍 읍지리 352-2	
330	산월리	373	10	대	263.0	263.0	경기도 군포시 사우동1189	
331	산월리	373	11	대	163.0	163.0	373-11	
332	산월리	373	12	대	100.0	100.0	373-12	
333	산월리	373	13	대	237.0	237.0	복교리 357-2	
334	산월리	373	14	대	368.0	368.0	372-7	
335	산월리	373	15	대	246.0	246.0	군산시 대야면 산월리 373-15	
336	산월리	373	16	대	246.0	246.0	전라북도 군산시 대야면 산월리 373-16	
337	산월리	373	17	대	262.0	262.0	서울강남구대치동 316 은마아파트 8동 1302호	
338	산월리	373	18	대	281.0	281.0	서울강남구대치동 316 은마아파트 8동 1302호	
339	산월리	373	19	대	1,369.0	1,369.0		
340	산월리	373	20	대	120.0	120.0	군산시 대야면 산월리 372-6	
341	산월리	373	21	대	27.0	27.0	지경리13-11	
342	산월리	374	1	대	312.0	312.0	군산시 대야면 산월리 374-1	
343	산월리	374	3	대	98.0	98.0		
344	산월리	375	1	답	84.0	84.0	전주시 완산구 남노송동 78-3	
345	산월리	375	2	대	151.0	151.0	375-4	
346	산월리	375	5	구	40.0	40.0		
347	산월리	377	1	중	2,463.0	2,463.0	전주시 완산구 남노송동 78-3	
348	산월리	377	5	구	40.0	40.0		
349	산월리	379	3	대	2,482.0	2,482.0	군산시 대야면 산월리 379-3	
350	산월리	382	1	대	1,531.0	1,531.0	전주시 덕진구 송천동1가 626-3 용소마을제일아파트 102동 704호	
351	산월리	382	2	대	1,309.0	1,309.0	383-1	
352	산월리	383	2	대	132.0	132.0	경기도 시흥시 목감동 239-3 명신아파트 405호	
353	산월리	386	0	대	83.0	83.0		
354	산월리	387	1	대	674.0	674.0		
355	산월리	387	2	대	47.0	47.0		
356	산월리	387	3	대	385.0	385.0		
357	산월리	387	5	대	413.0	413.0	서울시 강남구 개포동649경남아파트3동1203호	
358	산월리	387	8	대	56.0	56.0	387-8	
359	산월리	387	9	대	268.0	268.0		
360	산월리	387	10	전	277.0	277.0	821	
361	산월리	387	11	대	218.0	218.0		
362	산월리	387	13	대	149.0	149.0	군산시 대야면 산월리 387-13	
363	산월리	387	14	대	109.0	109.0	지경리726-2	
364	산월리	387	15	대	205.0	205.0	군산시 조촌동 771 부향하나로아파트 705호	
365	산월리	387	16	대	241.0	241.0	387-16	
366	산월리	387	17	대	202.0	202.0	군산시 대야면 산월리 387-13	
367	산월리	387	18	대	66.0	66.0	전라북도 익산시 남중동 376-4	

순번	행정동	지번		지목	지적면적(㎡)	편입면적(㎡)	소유자주소	비고
		본번	부번					
368	산월리	387	19	대	193.0	193.0		
369	산월리	387	20	전	229.0	229.0		
370	산월리	387	21	임야	8,092.0	8,092.0	821	
371	산월리	387	22	임야	19.0	19.0		
372	산월리	387	23	대	749.0	749.0		
373	산월리	387	24	대	36.0	36.0	군산시 대야면 산월리 389-10	
374	산월리	388	0	대	948.0	948.0	388	
375	산월리	388	1	대	371.0	371.0		
376	산월리	389	1	대	1,797.0	1,797.0		
377	산월리	389	3	도	410.0	33.0		
378	산월리	389	4	대	377.0	377.0	지경리 726-16	
379	산월리	389	5	대	334.0	334.0	388	
380	산월리	389	7	대	145.0	145.0	389-7	
381	산월리	389	8	대	192.0	192.0	389	
382	산월리	389	9	대	112.0	112.0	389	
383	산월리	389	10	대	153.0	153.0	389-10	
384	산월리	389	15	대	93.0	93.0	389-15	
385	산월리	389	21	대	264.0	264.0	전라북도 군산시 대야면 산월리 389-21	
386	산월리	389	26	대	83.0	83.0		
387	산월리	389	27	대	59.0	59.0		
388	산월리	389	28	대	19.0	19.0		
389	산월리	389	29	대	420.0	420.0	나운동401삼정아파트112동701호	
390	산월리	389	30	대	260.0	260.0	전라북도 군산시 대야면 산월리 389-24	
391	산월리	390	1	대	5.0	5.0		
392	산월리	390	2	도	188.0	188.0		
393	산월리	390	3	도	3.0	3.0		
394	산월리	390	4	대	132.0	132.0		
395	산월리	390	7	대	162.0	162.0	390-7	
396	산월리	390	8	도	13.0	13.0		
397	산월리	390	9	도	7.0	7.0		
398	산월리	390	10	대	116.0	116.0	392	
399	산월리	390	11	대	134.0	134.0		
400	산월리	390	12	도	162.0	162.0		
401	산월리	390	13	도	43.0	43.0		
402	산월리	390	14	대	1.0	1.0		
403	산월리	390	15	대	291.0	291.0		
404	산월리	391	0	중	2,058.0	2,058.0	군산시 대야면 산월리 393	
405	산월리	391	1	대	14.0	14.0	익산시 동산동1058비사벌아파트108동211호	
406	산월리	391	2	전	638.0	638.0	대전 중구 태평동 317 태평아파트 109동 403호	
407	산월리	391	3	잡	770.0	770.0		
408	산월리	391	4	전	1,923.0	1,923.0	충남 논산시 연무읍 고내리 107	
409	산월리	391	6	대	119.0	119.0		
410	산월리	391	7	대	210.0	210.0	전라북도 군산시 대야면 산월리 389-24	
411	산월리	391	8	대	482.0	482.0		
412	산월리	391	9	대	260.0	260.0		
413	산월리	391	10	전	826.0	826.0		
414	산월리	391	11	대	127.0	127.0		
415	산월리	391	12	대	97.0	97.0		
416	산월리	391	13	전	153.0	153.0	전라북도 군산시 대야면 산월리 536-2 대야보라무지개아파트 303호	
417	산월리	391	14	대	60.0	60.0		
418	산월리	391	15	대	17.0	17.0		

순번	행정동	지번		지목	지적면적(㎡)	편입면적(㎡)	소유자주소	비고
		본번	부번					
419	산월리	391	17	대	4.0	4.0	군산시 대야면 산월리 393	
420	산월리	391	18	임야	72.0	72.0	군산시 대야면 산월리 393	
421	산월리	392	6	도	56.0	56.0		
422	산월리	392	7	대	102.0	102.0	391	
423	산월리	392	8	대	54.0	54.0		
424	산월리	392	9	전	301.0	301.0		
425	산월리	392	10	대	49.0	49.0		
426	산월리	392	11	대	126.0	126.0		
427	산월리	392	12	대	149.0	149.0		
428	산월리	392	13	대	8.0	8.0		
429	산월리	392	14	대	1.0	1.0		
430	산월리	392	15	대	66.0	66.0		
431	산월리	392	16	대	7.0	7.0		
432	산월리	392	20	전	2.0	2.0		
433	산월리	392	21	대	27.0	27.0		
434	산월리	392	23	대	27.0	27.0		
435	산월리	392	24	전	4.0	4.0	군산시 대야면 산월리 393	
436	산월리	392	25	대	12.0	12.0	군산시 대야면 산월리 393	
437	산월리	394	0	대	175.0	175.0	전라북도 군산시 대야면 산월리 394	
438	산월리	394	1	대	195.0	195.0	전라북도 군산시 대야면 산월리 394-1	
439	산월리	394	2	도	26.0	26.0		
440	산월리	394	3	도	3.0	3.0	409	
441	산월리	394	4	대	176.0	176.0		
442	산월리	394	5	대	11.0	11.0		
443	산월리	394	6	대	41.0	41.0		
444	산월리	394	7	대	14.0	14.0		
445	산월리	395	1	대	23.0	23.0	467	
446	산월리	395	2	대	674.0	674.0	전라북도 군산시 대야면 산월리 395-2	
447	산월리	395	3	도	15.0	15.0	397	
448	산월리	395	6	대	3.0	3.0	467	
449	산월리	395	7	대	21.0	21.0		
450	산월리	395	8	대	102.0	102.0	전라북도 군산시 대야면 산월리 395-2	
451	산월리	395	9	도	30.0	30.0	397	
452	산월리	395	10	도	1.0	1.0	397	
453	산월리	396	0	대	106.0	106.0	군산시 대야면 산월리 396	
454	산월리	396	1	대	202.0	202.0	832	
455	산월리	396	2	대	339.0	339.0	396-2	
456	산월리	396	3	대	175.0	175.0	396-3	
457	산월리	396	4	도	13.0	13.0	821	
458	산월리	396	5	도	32.0	32.0	821	
459	산월리	396	6	도	24.0	24.0	821	
460	산월리	396	7	도	40.0	40.0	821	
461	산월리	396	8	대	4.0	4.0	396-2	
462	산월리	396	9	대	66.0	66.0	군산시 대야면 산월리 396	
463	산월리	396	10	대	112.0	112.0		
464	산월리	396	11	대	10.0	10.0	832	
465	산월리	396	12	도	1.0	1.0	821	
466	산월리	396	13	도	16.0	16.0	821	
467	산월리	396	14	대	24.0	24.0	396-2	
468	산월리	397	1	대	239.0	239.0	467	
469	산월리	397	2	도	33.0	33.0	임피면 읍내리 241	
470	산월리	397	3	도	36.0	36.0	467	

순번	행정동	지번		지목	지적면적(㎡)	편입면적(㎡)	소유자주소	비고
		본번	부번					
471	산월리	397	4	대	41.0	41.0		
472	산월리	397	5	대	2.0	2.0		
473	산월리	397	6	대	115.0	115.0	467	
474	산월리	398	1	도	9.0	9.0		
475	산월리	398	2	대	294.0	294.0		
476	산월리	398	3	도	23.0	23.0	서울시 서대문구 홍재동130-7	
477	산월리	398	4	도	127.0	127.0		
478	산월리	399	1	도	36.0	36.0	413	
479	산월리	399	3	대	165.0	165.0		
480	산월리	399	4	대	20.0	20.0		
481	산월리	399	5	대	238.0	238.0	392	
482	산월리	399	6	대	10.0	10.0	392	
483	산월리	399	7	대	218.0	218.0	399-7	
484	산월리	399	9	도	30.0	30.0	399-2	
485	산월리	399	10	도	28.0	28.0	750	
486	산월리	399	11	대	55.0	55.0		
487	산월리	399	15	대	24.0	24.0		
488	산월리	399	16	도	22.0	22.0	750	
489	산월리	399	17	대	276.0	276.0		
490	산월리	399	19	대	371.0	371.0	군산시 대야면 산월리 393	
491	산월리	400	1	도	83.0	83.0		
492	산월리	400	2	도	79.0	79.0		
493	산월리	400	3	대	54.0	54.0	지경리1-13명성파크맨션 가동406호	
494	산월리	400	5	대	260.0	260.0	전라북도 군산시 대야면 산월리 400-5	
495	산월리	400	10	대	73.0	73.0	400	
496	산월리	400	11	대	497.0	497.0	402-5	
497	산월리	400	12	대	10.0	10.0	401	
498	산월리	400	13	대	23.0	23.0	명산동 8-13	
499	산월리	400	14	대	20.0	20.0	463	
500	산월리	400	16	도	10.0	10.0		
501	산월리	400	17	도	139.0	139.0		
502	산월리	400	19	도	3.0	3.0		
503	산월리	400	20	대	141.0	141.0		
504	산월리	400	21	대	65.0	65.0		
505	산월리	401	0	대	3.0	3.0		
506	산월리	401	3	대	663.0	663.0		
507	산월리	401	6	대	56.0	56.0		
508	산월리	401	7	도	66.0	66.0		
509	산월리	401	8	대	30.0	30.0		
510	산월리	401	29	대	23.0	23.0	전라북도 군산시 대야면 산월리 413	
511	산월리	402	1	대	10.0	10.0	418	
512	산월리	402	10	대	116.0	116.0	401-15	
513	산월리	402	11	대	179.0	179.0	463	
514	산월리	403	1	대	124.0	124.0		
515	산월리	403	2	대	101.0	101.0		
516	산월리	403	8	전	304.0	304.0	전라북도 군산시 대야면 복교리 792	
517	산월리	403	11	도	122.0	122.0		
518	산월리	403	13	대	215.0	215.0	418	
519	산월리	403	16	대	56.0	56.0		
520	산월리	403	17	대	76.0	76.0		
521	산월리	403	19	도	169.0	169.0		
522	산월리	403	20	대	413.0	413.0	전라북도 군산시 대야면 산월리 403-20	
523	산월리	403	21	대	615.0	615.0	전라북도 군산시 사정동 100 금호타운아파트 205-106	

순번	행정동	지번		지목	지적면적(㎡)	편입면적(㎡)	소유자주소	비고
		본번	부번					
524	산월리	403	22	대	225.0	225.0	전라북도 군산시 사정동 100 금호타운아파트 205-106	
525	산월리	403	23	전	13.0	13.0		
526	산월리	403	24	대	228.0	228.0	지경리 766-18	
527	산월리	403	26	전	562.0	562.0	403-10	
528	산월리	403	29	대	104.0	104.0		
529	산월리	403	36	구	49.0	49.0		
530	산월리	403	37	대	27.0	27.0		
531	산월리	403	38	대	24.0	24.0		
532	산월리	403	39	대	32.0	32.0		
533	산월리	404	1	답	1,262.0	1,262.0	402-5	
534	산월리	404	2	도	69.0	69.0	대전광역시 서구 둔산동 1093 리베라스위트빌 808호	
535	산월리	404	3	도	10.0	10.0	서울특별시 송파구 송파동 145-21 로즈빌라 402호	
536	산월리	404	4	도	79.0	79.0		
537	산월리	404	5	답	123.0	123.0		
538	산월리	404	6	답	192.0	192.0	서울특별시 송파구 송파동 145-21 로즈빌라 402호	
539	산월리	405	1	대	446.0	446.0	416	
540	산월리	405	2	대	184.0	184.0	416	
541	산월리	405	3	도	20.0	20.0	413	
542	산월리	405	4	도	73.0	73.0		
543	산월리	405	5	대	1.0	1.0		
544	산월리	405	6	도	53.0	53.0		
545	산월리	406	1	대	363.0	363.0	전라북도 군산시 금광동 172 삼성아파트 2-301	
546	산월리	406	2	대	483.0	483.0	군산시 대야면 산월리 406-2	
547	산월리	406	3	대	175.0	175.0	406-3	
548	산월리	406	4	대	154.0	154.0	전라북도 군산시 금광동 172 삼성아파트 2-301	
549	산월리	406	5	대	62.0	62.0	전라북도 군산시 금광동 172 삼성아파트 2-301	
550	산월리	407	1	대	585.0	585.0	832	
551	산월리	407	2	도	33.0	33.0	821	
552	산월리	407	3	대	17.0	17.0	832	
553	산월리	407	4	임야	5,127.0	5,127.0	832	
554	산월리	407	5	임야	568.0	568.0		
555	산월리	407	6	임야	1,063.0	1,063.0	832	
556	산월리	408	1	대	496.0	496.0	408-1	
557	산월리	408	2	도	56.0	56.0	409	
558	산월리	408	3	대	17.0	17.0	409	
559	산월리	408	4	대	97.0	97.0	전라북도 군산시 대야면 산월리 408-1	
560	산월리	408	5	대	233.0	233.0	409	
561	산월리	408	6	대	407.0	407.0		
562	산월리	409	1	대	598.0	598.0	409	
563	산월리	409	2	대	436.0	436.0	미룡동 879-2 황룡오피스텔 325호	
564	산월리	409	3	대	390.0	390.0	419	
565	산월리	409	4	대	695.0	695.0		
566	산월리	409	5	대	155.0	155.0	409	
567	산월리	410	1	대	182.0	182.0	409	
568	산월리	410	2	도	7.0	7.0	409	
569	산월리	410	3	대	65.0	65.0		
570	산월리	411	2	도	73.0	73.0	409	

순번	행정동	지번		지목	지적면적(㎡)	편입면적(㎡)	소유자주소	비고
		본번	부번					
571	산월리	412	1	전	221.0	221.0	413	
572	산월리	412	2	도	13.0	13.0		
573	산월리	412	3	전	142.0	142.0	413	
574	산월리	413	1	대	262.0	262.0	익산시 남중동5-20	
575	산월리	413	6	대	997.0	997.0	413	
576	산월리	413	7	대	174.0	174.0		
577	산월리	413	8	대	359.0	359.0		
578	산월리	414	0	대	542.0	542.0	821	
579	산월리	415	0	대	255.0	255.0	821	
580	산월리	416	0	대	549.0	549.0	750	
581	산월리	417	0	대	532.0	532.0	821	
582	산월리	418	0	대	374.0	374.0	821	
583	산월리	419	0	대	403.0	403.0	419	
584	산월리	419	1	도	722.0	722.0		
585	산월리	419	2	대	16.0	16.0	430	
586	산월리	419	3	대	214.0	214.0	419	
587	산월리	419	4	대	341.0	341.0		
588	산월리	419	5	대	159.0	159.0		
589	산월리	419	6	대	340.0	340.0	전라북도 군산시 삼학동 266-10	
590	산월리	421	0	대	2,238.0	2,238.0	421	
591	산월리	422	0	대	1,084.0	1,084.0	422	
592	산월리	423	0	대	477.0	477.0	434	
593	산월리	423	1	대	2.0	2.0		
594	산월리	424	0	대	139.0	139.0	434	
595	산월리	425	0	대	390.0	390.0	425	
596	산월리	426	0	대	661.0	661.0	회현면 대정리 29-1	
597	산월리	427	0	대	504.0	504.0	강원도 양구군 양구읍 정림리 177 보배아파트 2동 302호	
598	산월리	427	1	대	5.0	5.0		
599	산월리	428	0	대	605.0	605.0	428	
600	산월리	429	1	대	531.0	531.0	429-1	
601	산월리	429	2	도	62.0	62.0		
602	산월리	429	3	도	104.0	104.0		
603	산월리	429	4	도	67.0	67.0		
604	산월리	429	5	대	310.0	310.0		
605	산월리	429	6	대	47.0	47.0	전라북도 군산시 대야면 지경리 730-2	
606	산월리	430	1	대	29.0	29.0		
607	산월리	430	2	도	13.0	13.0	430	
608	산월리	430	3	도	309.0	309.0		
609	산월리	430	4	대	109.0	109.0	430	
610	산월리	430	5	대	55.0	55.0	430	
611	산월리	431	1	창	79.0	79.0	432-1	
612	산월리	431	2	도	26.0	26.0		
613	산월리	431	3	대	188.0	188.0	432-1	
614	산월리	431	4	대	279.0	279.0	431-4	
615	산월리	431	8	도	7.0	7.0	422	
616	산월리	431	9	도	33.0	33.0	422	
617	산월리	431	10	도	155.0	155.0	431-4	
618	산월리	431	11	도	13.0	13.0	422	
619	산월리	431	12	도	50.0	50.0		
620	산월리	431	13	도	68.0	68.0		
621	산월리	431	14	도	10.0	10.0		
622	산월리	431	15	대	54.0	54.0		
623	산월리	431	16	대	7.0	7.0		
624	산월리	431	17	전	34.0	34.0		

순번	행정동	지번		지목	지적면적(㎡)	편입면적(㎡)	소유자주소	비고
		본번	부번					
625	산월리	431	18	도	79.0	79.0		
626	산월리	431	19	대	41.0	41.0	군산시 대야면 산월리 431-4	
627	산월리	431	20	도	11.0	11.0	432-1	
628	산월리	432	1	대	594.0	594.0	432-1	
629	산월리	432	2	대	553.0	553.0	군산시 대야면 산월리 431-4	
630	산월리	432	3	대	1,953.0	1,953.0	서울시 서초구 잠원동71-11반포한신타워아파트102동 205호	
631	산월리	432	4	전	342.0	342.0	서울시 서초구 잠원동71-11반포한신타워아파트102동 205호	
632	산월리	432	6	대	241.0	241.0	대전광역시 유성구 송강동 200-4 한마을아파트 113-1206	
633	산월리	432	7	대	392.0	392.0	서울시 서초구 잠원동71-11반포한신타워아파트102동 205호	
634	산월리	432	8	도	46.0	46.0	403	
635	산월리	432	9	도	133.0	133.0	서울 강남구 반포동 257-3 신반포4차아파트 208동 208호	
636	산월리	432	10	도	101.0	101.0	서울 강남구 반포동 257-3 신반포4차아파트 208동 208호	
637	산월리	432	11	대	52.0	52.0	431-4	
638	산월리	432	12	대	316.0	316.0	지경리754-8	
639	산월리	432	14	대	15.0	15.0	432-1	
640	산월리	432	15	대	112.0	112.0	대전광역시 유성구 전민동 464-1 엑스포아파트 306-1201	
641	산월리	432	16	대	178.0	178.0		
642	산월리	432	17	대	37.0	37.0	서울시 서초구 잠원동71-11반포한신타워아파트102동 205호	
643	산월리	432	18	대	4.0	4.0		
644	산월리	432	19	전	194.0	194.0		
645	산월리	432	20	전	181.0	181.0	서울시 서초구 잠원동71-11반포한신타워아파트102동 205호	
646	산월리	432	21	대	2.0	2.0	대전광역시 유성구 송강동 200-4 한마을아파트 113-1206	
647	산월리	432	22	대	189.0	189.0		
648	산월리	432	23	대	40.0	40.0	서울시 서초구 잠원동71-11반포한신타워아파트102동 205호	
649	산월리	432	24	도	22.0	22.0		
650	산월리	432	25	도	11.0	11.0		
651	산월리	432	26	대	53.0	53.0	대전광역시 유성구 전민동 464-1 엑스포아파트 306-1201	
652	산월리	433	1	답	264.0	264.0	대전광역시 서구 둔산동 1809 국화아파트 602동 1507호	
653	산월리	433	2	도	27.0	27.0	대전광역시 서구 둔산동 1093 리베라스위트빌 808호	
654	산월리	433	3	답	205.0	205.0		
655	산월리	433	4	답	71.0	71.0	경상북도 안동시 용상동 600 현대아파트 212동 506호	
656	산월리	433	5	도	33.0	33.0		
657	산월리	433	6	도	56.0	56.0	대전광역시 동구 용운동 432-6 청우아트빌 302호	
658	산월리	433	7	답	363.0	363.0	서울특별시 노원구 상계동 624 주공아파트 1509동 1109호	
659	산월리	433	8	답	254.0	254.0	대전광역시 동구 용운동 432-6 청우아트빌 302호	
660	산월리	434	1	대	70.0	70.0	전라북도 군산시 대야면 산월리 821	
661	산월리	434	2	대	995.0	995.0	396-3	
662	산월리	434	3	대	53.0	53.0		
663	산월리	434	4	대	14.0	14.0		
664	산월리	434	5	대	190.0	190.0	434-5	
665	산월리	434	6	대	372.0	372.0	434-6	
666	산월리	434	7	대	184.0	184.0	군산시 대야면 산월리 396-3	
667	산월리	434	8	도	18.0	18.0	434-3	
668	산월리	434	9	도	33.0	33.0		
669	산월리	434	10	도	191.0	191.0		

순번	행정동	지번		지목	지적면적(㎡)	편입면적(㎡)	소유자주소	비고
		본번	부번					
670	산월리	434	11	도	59.0	59.0		
671	산월리	434	12	도	47.0	47.0		
672	산월리	434	13	도	1.0	1.0		
673	산월리	434	14	대	130.0	130.0		
674	산월리	434	15	대	202.0	202.0		
675	산월리	434	16	도	25.0	25.0	434-3	
676	산월리	434	17	대	45.0	45.0		
677	산월리	434	19	대	27.0	27.0		
678	산월리	434	20	대	10.0	10.0		
679	산월리	434	21	대	50.0	50.0	396-3	
680	산월리	434	22	대	73.0	73.0	434-5	
681	산월리	434	23	대	2.0	2.0	전주시 덕진구 진북동291-11	
682	산월리	434	24	대	310.0	310.0	전주시 덕진구 진북동291-11	
683	산월리	434	25	대	192.0	192.0	전주시 덕진구 진북동291-11	
684	산월리	435	0	답	47.0	47.0		
685	산월리	435	1	도	603.0	603.0		
686	산월리	435	2	답	4,899.0	4,899.0	409	
687	산월리	435	3	답	1.0	1.0	409	
688	산월리	435	4	답	95.0	95.0	409	
689	산월리	435	5	답	1.0	1.0	409	
690	산월리	436	1	답	7.0	7.0		
691	산월리	436	2	도	20.0	20.0	821	
692	산월리	436	3	도	281.0	281.0		
693	산월리	436	4	답	1,725.0	1,725.0	전라북도 군산시 지곡동 522-4	
694	산월리	437	1	답	131.0	131.0	대전광역시 서구 도마동 359-10 복음로얄아파트 909호	
695	산월리	437	2	도	23.0	23.0	833-1	
696	산월리	437	3	답	165.0	165.0	강원도 원주시 반곡동 1805 원주반곡아이파크 아파트 114동 503호	
697	산월리	437	4	답	198.0	198.0	충청북도 충주시 칠금동 825 코오롱 동신아파트 201동 1103호	
698	산월리	437	5	답	165.0	165.0	경기도 군포시 당동 919-8. 202호	
699	산월리	437	6	답	297.0	297.0	대전광역시 동구 성남동 77-5	
700	산월리	437	7	답	310.0	310.0	대전광역시 동구 가오동 658 은어송마을1단지 106동 302호	
701	산월리	438	0	답	1,921.0	1,921.0	전라북도전주시완산구서신동 572 서신이편한세상 106-103	
702	산월리	439	1	답	331.0	331.0	충청북도 청주시 흥덕구 봉명동 2059	
703	산월리	439	2	도	17.0	17.0	대전광역시 서구 둔산동 1093 리베라스위트빌 808호	
704	산월리	439	3	도	7.0	7.0		
705	산월리	439	4	답	331.0	331.0	경상북도 구미시 송정동 3 푸르지오 캐슬 에이단지 124-104	
706	산월리	439	5	답	301.0	301.0	대전광역시 동구 가양동 353-1	
707	산월리	439	6	답	298.0	298.0	충청남도 금산군 금산읍 아인리 52-22	
708	산월리	439	7	답	198.0	198.0	대전광역시 서구 월평동 311 다모아아파트 102동 1510호	
709	산월리	439	8	답	198.0	198.0	대전광역시 동구 판암동 233 주공아파트 603-603	
710	산월리	439	9	답	165.0	165.0	대전광역시 대덕구 중리동 393-16 4층	
711	산월리	439	10	답	165.0	165.0	대전광역시 중구 대흥동 103-2 푸르내아파트 605호	
712	산월리	439	11	답	165.0	165.0	대전광역시 서구 괴정동 71-31 그린빌라 102호	
713	산월리	440	1	답	1,994.0	1,994.0	전라북도전주시완산구서신동 572 서신이편한세상 106-103	
714	산월리	440	2	도	53.0	53.0	전주시 덕진구 진북동291-11	
715	산월리	440	3	도	69.0	69.0		
716	산월리	441	1	답	661.0	661.0	대전광역시 서구 월평동 222 한아름아파트 106동 1003호	

순번	행정동	지번		지목	지적면적(㎡)	편입면적(㎡)	소유자주소	비고
		본번	부번					
717	산월리	441	2	도	174.0	174.0	전주시 완산구 교동 218-3	
718	산월리	441	3	도	218.0	218.0	434	
719	산월리	441	4	도	1,158.0	1,158.0		
720	산월리	441	5	답	165.0	165.0	대전광역시 서구 갈마동 1418 큰마을 아파트 116동 907호	
721	산월리	441	6	도	28.0	28.0		
722	산월리	441	7	도	96.0	96.0	전주시 완산구 교동 218-3	
723	산월리	441	8	답	331.0	331.0	서울특별시 동대문구 장안동 566 형인허브빌 아파트 202동 405호	
724	산월리	441	9	답	331.0	331.0	대전광역시 서구 갈마동 290-6 궁전빌라 401호	
725	산월리	441	10	답	331.0	331.0	대전광역시 유성구 장대동 479 장대푸르지오 아파트 103동 701호	
726	산월리	441	11	답	331.0	331.0	서울특별시 노원구 상계동 1258 오피앙 729호	
727	산월리	441	12	답	331.0	331.0	전라북도 익산시 마동 153 스위트밸리아파트 105동 505호	
728	산월리	441	13	답	231.0	231.0	대전광역시 대덕구 덕암동 26-1	
729	산월리	441	14	답	137.0	137.0	경기도 화성시 기산동 467 행복마을 울트라참누리 아파트 113-1404	
730	산월리	441	15	답	165.0	165.0	경기도 안산시 상록구 사동 1533 늘푸른아파트 101동 1204호	
731	산월리	441	16	답	330.0	330.0	대전광역시 동구 용운동 389-11	
732	산월리	441	17	답	264.0	264.0	대전광역시 유성구 노은동 510-11 302호	
733	산월리	441	18	답	231.0	231.0	충청북도 청주시 상당구 서운동 78-1	
734	산월리	441	19	답	528.0	528.0	충청북도 청주시 상당구 금천동 199-1 현대아파트 104동 1201호	
735	산월리	441	20	답	1,157.0	1,157.0	대전광역시 유성구 장대동 479 장대푸르지오 아파트 103동 701호	
736	산월리	441	21	답	331.0	331.0	대전광역시 대덕구 법동 285-1 유원아파트 4동 1505호	
737	산월리	441	22	답	331.0	331.0	대전광역시 서구 월평동 301 누리아파트 102동 905호	
738	산월리	441	23	답	165.0	165.0	충청남도 공주시 신관동 203-8	
739	산월리	441	24	답	165.0	165.0	대전광역시 유성구 장대동 323-2 월드컵패밀리타운 108동 1901호	
740	산월리	441	25	답	264.0	264.0	대전광역시 유성구 지족동 977 반석마을아파트1단지 103동 2202호	
741	산월리	441	26	답	264.0	264.0	대전광역시 대덕구 상서동 산32-9 대창아파트 6동 506호	
742	산월리	441	27	답	330.0	330.0	대전광역시 유성구 봉명동 536-10 노블레스타워 1905호	
743	산월리	441	28	답	165.0	165.0	충청북도 청주시 흥덕구 봉명동 2752 봉명아이파크 아파트 104동 1002호	
744	산월리	441	29	답	132.0	132.0	대전광역시 동구 천동 529 휴먼시아1단지아파트 106동 1301호	
745	산월리	441	30	답	100.0	100.0	대전광역시 중구 유천동 323-21	
746	산월리	441	31	답	165.0	165.0	대전광역시 서구 복수동 270-1 오량마을 마루미 109동 1201호	
747	산월리	441	32	답	165.0	165.0	대전광역시 서구 관저동 990 대자연마을아파트 106동 401호	
748	산월리	441	33	답	165.0	165.0	충청남도 금산군 금산읍 상옥리 168-14	
749	산월리	441	34	답	278.0	278.0	대전광역시 동구 가양동 407-6	
750	산월리	441	35	답	364.0	364.0	대전광역시 동구 용전동 1 신동아 아파트 8동 501호	
751	산월리	441	36	답	364.0	364.0	대전광역시 유성구 전민동 368-15 3층	
752	산월리	441	37	답	364.0	364.0	경기도 부천시 오정구 삼정동 315-11	
753	산월리	441	38	답	198.0	198.0	강원도 춘천시 후평동 864 한신아파트 4동 705호	

순번	행정동	지번		지목	지적면적(㎡)	편입면적(㎡)	소유자주소	비고
		본번	부번					
754	산월리	441	39	답	198.0	198.0	충청남도 부여군 은산면 회곡리 20	
755	산월리	441	40	답	198.0	198.0	대전광역시 유성구 송강동 10-3 송강마을 204동 310호	
756	산월리	441	41	답	331.0	331.0	대전광역시 서구 갈마동 1418 큰마을 아파트 116동 907호	
757	산월리	441	42	답	463.0	463.0	대전광역시 중구 오류동 175-1 삼성아파트 13동 109호	
758	산월리	442	1	대	314.0	314.0	대구광역시 수성구 매호동 1055 매호협화타운 102-1409	
759	산월리	442	2	전	509.0	509.0	전라북도 군산시 대야면 산월리 833-1	
760	산월리	442	3	대	340.0	340.0	대구광역시 수성구 매호동 1055 매호협화타운 102-1409	
761	산월리	442	4	도	30.0	30.0	821	
762	산월리	442	5	도	30.0	30.0	821	
763	산월리	443	0	전	559.0	559.0	827	
764	산월리	444	1	전	191.0	191.0	827	
765	산월리	444	2	도	102.0	102.0	827	
766	산월리	444	3	대	30.0	30.0	444	
767	산월리	444	4	전	40.0	40.0	444-4	
768	산월리	444	5	전	73.0	73.0	444	
769	산월리	445	1	대	271.0	271.0	456	
770	산월리	445	2	전	631.0	631.0	지경리 12	
771	산월리	445	3	전	707.0	707.0	827	
772	산월리	445	4	전	305.0	305.0	익산시 마동 2-5	
773	산월리	445	5	전	155.0	155.0	445	
774	산월리	445	6	전	63.0	63.0	445	
775	산월리	445	8	도	136.0	136.0	지경리 12	
776	산월리	445	9	도	10.0	10.0	445	
777	산월리	445	10	도	3.0	3.0	445	
778	산월리	445	11	도	208.0	208.0		
779	산월리	445	12	대	115.0	115.0	456	
780	산월리	445	13	도	10.0	10.0		
781	산월리	445	14	도	259.0	259.0		
782	산월리	445	15	전	124.0	124.0		
783	산월리	445	16	도	17.0	17.0		
784	산월리	445	17	도	27.0	27.0	456	
785	산월리	445	18	도	20.0	20.0	456	
786	산월리	446	1	대	43.0	43.0	827	
787	산월리	446	2	도	7.0	7.0	827	
788	산월리	446	3	도	17.0	17.0	827	
789	산월리	447	2	대	221.0	221.0	827	
790	산월리	448	0	학	22,928.0	22,928.0		
791	산월리	448	1	도	355.0	355.0		
792	산월리	448	2	답	182.0	182.0		
793	산월리	454	5	답	2,273.0	2,273.0		
794	산월리	454	6	답	680.0	680.0		
795	산월리	455	2	대	109.0	109.0		
796	산월리	455	3	도	7.0	7.0	보덕리	
797	산월리	457	0	전	274.0	274.0		
798	산월리	458	2	도	410.0	410.0		
799	산월리	458	3	전	83.0	83.0		
800	산월리	459	1	도	20.0	20.0		
801	산월리	459	3	도	46.0	46.0		
802	산월리	459	4	전	50.0	50.0		
803	산월리	460	0	도	198.0	198.0		
804	산월리	461	2	도	132.0	132.0		
805	산월리	461	3	전	256.0	256.0		
806	산월리	461	4	도	228.0	228.0		

순번	행정동	지번		지목	지적면적(㎡)	편입면적(㎡)	소유자주소	비고
		본번	부번					
807	산월리	461	5	전	42.0	42.0		
808	산월리	462	1	답	27.0	27.0		
809	산월리	462	2	도	60.0	60.0		
810	산월리	462	3	답	3.0	3.0		
811	산월리	463	1	학	3,336.0	3,336.0		
812	산월리	463	5	임야	902.0	902.0	전라북도 군산시 대야면 지경리 699-136	
813	산월리	463	6	임야	10,721.0	10,721.0		
814	산월리	463	7	임야	2,083.0	2,083.0	지경리869-12	
815	산월리	463	8	도	87.0	87.0		
816	산월리	463	9	대	376.0	376.0	401-8	
817	산월리	463	10	대	69.0	69.0	463	
818	산월리	463	11	도	152.0	152.0		
819	산월리	463	12	도	17.0	17.0	463	
820	산월리	463	13	도	125.0	125.0		
821	산월리	463	14	대	54.0	54.0		
822	산월리	464	0	임야	2,383.0	2,383.0	군산시 대야면 산월리 821	
823	산월리	465	1	대	175.0	175.0	401-24	
824	산월리	465	2	도	17.0	17.0	413	
825	산월리	465	3	도	17.0	17.0	413	
826	산월리	465	4	대	221.0	221.0	401-24	
827	산월리	465	5	대	363.0	363.0	401-24	
828	산월리	465	6	도	71.0	71.0	401-24	
829	산월리	466	1	대	760.0	760.0	821	
830	산월리	466	2	도	155.0	155.0	821	
831	산월리	467	1	대	598.0	598.0	821	
832	산월리	467	2	창	342.0	342.0	467-1	
833	산월리	467	3	도	66.0	66.0	821	
834	산월리	467	4	도	96.0	96.0	467-1	
835	산월리	467	5	전	93.0	93.0	467-1	
836	산월리	467	6	전	1.0	1.0	467-1	
837	산월리	468	1	대	374.0	374.0	경기도 평택시 안중읍 현화리 842 주공아파트 203동 603호	
838	산월리	468	3	도	36.0	36.0	469-2	
839	산월리	468	4	도	13.0	13.0	경기도 평택시 안중읍 현화리 842 주공아파트 203동 603호	
840	산월리	468	5	도	13.0	13.0	472	
841	산월리	468	6	대	134.0	134.0	468-6	
842	산월리	468	7	대	52.0	52.0	468-6	
843	산월리	469	1	대	165.0	165.0		
844	산월리	469	2	대	826.0	826.0	469-2	
845	산월리	469	3	도	103.0	103.0	438	
846	산월리	469	4	대	103.0	103.0		
847	산월리	469	5	대	245.0	245.0	469-5	
848	산월리	469	6	대	233.0	233.0	469-6	
849	산월리	469	7	대	39.0	39.0	469-7	
850	산월리	469	8	대	109.0	109.0		
851	산월리	469	9	도	23.0	23.0	438	
852	산월리	469	10	대	150.0	150.0		
853	산월리	470	1	임야	2,403.0	2,403.0	군산시 대야면 산월리 821	
854	산월리	470	2	대	389.0	389.0	832	
855	산월리	470	3	대	249.0	249.0	470	
856	산월리	470	4	대	93.0	93.0	832	
857	산월리	470	6	임야	28.0	28.0		
858	산월리	470	7	대	480.0	480.0		

순번	행정동	지번		지목	지적면적(㎡)	편입면적(㎡)	소유자주소	비고
		본번	부번					
859	산월리	470	8	대	186.0	186.0	832	
860	산월리	471	1	대	16.0	16.0		
861	산월리	471	2	도	182.0	182.0		
862	산월리	471	3	도	7.0	7.0		
863	산월리	471	4	대	179.0	179.0		
864	산월리	471	5	대	268.0	268.0		
865	산월리	471	6	대	103.0	103.0		
866	산월리	472	1	대	109.0	109.0		
867	산월리	472	2	도	478.0	478.0	421	
868	산월리	472	4	도	140.0	140.0	421	
869	산월리	473	1	답	1,328.0	1,328.0	384-2	
870	산월리	473	3	전	228.0	228.0	402	
871	산월리	473	5	전	69.0	69.0	402	
872	산월리	473	6	잡	820.0	820.0		
873	산월리	473	7	도	102.0	102.0	384-2	
874	산월리	473	8	도	110.0	110.0		
875	산월리	473	9	도	7.0	7.0		
876	산월리	473	10	대	26.0	26.0		
877	산월리	473	11	대	58.0	58.0		
878	산월리	473	13	대	384.0	384.0	473-13	
879	산월리	473	17	잡	205.0	205.0	경기도 성남시 상대원3 2242	
880	산월리	473	18	잡	1,598.0	1,598.0		
881	산월리	473	20	도	88.0	88.0		
882	산월리	473	21	대	225.0	225.0		
883	산월리	473	22	대	130.0	130.0		
884	산월리	473	23	대	87.0	87.0		
885	산월리	473	24	대	7.0	7.0	보덕리 693-2	
886	산월리	473	25	대	3.0	3.0	473-14	
887	산월리	473	28	잡	92.0	92.0		
888	산월리	473	29	잡	95.0	95.0		
889	산월리	473	30	잡	113.0	113.0		
890	산월리	473	31	잡	86.0	86.0		
891	산월리	473	32	잡	37.0	37.0		
892	산월리	473	33	잡	2.0	2.0		
893	산월리	473	34	잡	39.0	39.0		
894	산월리	473	36	도	331.0	331.0		
895	산월리	473	37	답	751.0	751.0	384-2	
896	산월리	473	38	도	201.0	201.0		
897	산월리	473	39	잡	21.0	21.0		
898	산월리	473	40	잡	112.0	112.0		
899	산월리	473	41	도	9.0	9.0		
900	산월리	473	42	도	11.0	11.0	384-2	
901	산월리	474	1	잡	110.0	110.0		
902	산월리	474	4	대	60.0	60.0	402	
903	산월리	474	6	차	149.0	149.0	전라북도 군산시 대야면 산월리 474-5	
904	산월리	474	8	전	126.0	126.0	474-7	
905	산월리	474	17	잡	1,165.0	1,165.0		
906	산월리	474	19	잡	149.0	149.0	401	
907	산월리	475	0	대	112.0	112.0	경남동664-3신라주택 가동106호	
908	산월리	476	0	전	155.0	155.0	402	
909	산월리	476	2	답	192.0	192.0	402	
910	산월리	476	3	대	209.0	209.0	473	
911	산월리	476	4	답	136.0	136.0		
912	산월리	476	5	차	392.0	392.0	473	
913	산월리	476	6	대	43.0	43.0	869	
914	산월리	476	8	대	55.0	55.0	474-7	
915	산월리	476	10	답	302.0	302.0	473	

순번	행정동	지번		지목	지적면적(㎡)	편입면적(㎡)	소유자주소	비고
		본번	부번					
916	산월리	477	0	답	397.0	397.0	402	
917	산월리	478	1	답	566.0	566.0	402	
918	산월리	478	2	전	79.0	79.0	402	
919	산월리	479	1	전	51.0	51.0	271	
920	산월리	479	4	전	289.0	289.0		
921	산월리	499	1	도	238.0	238.0	전라북도 익산시 동산동 667-1 동산동2차제일아파트 202동 1301호	
922	산월리	500	1	도	291.0	291.0	지경리 12	
923	산월리	505	1	도	767.0	767.0	전라북도 익산시 동산동 667-1 동산동2차제일아파트 202동 1301호	
924	산월리	505	4	구	19.0	19.0		
925	산월리	505	5	대	63.0	63.0		
926	산월리	505	6	대	145.0	145.0		
927	산월리	505	7	대	26.0	26.0		
928	산월리	505	8	답	12.0	12.0		
929	산월리	512	2	도	17.0	17.0	전라북도 익산시 동산동 667-1 동산동2차제일아파트 202동 1301호	
930	산월리	513	1	도	165.0	165.0		
931	산월리	514	0	대	40.0	40.0	석화리	
932	산월리	515	1	도	860.0	780.0	146	
933	산월리	516	0	도	76.0	41.0		
934	산월리	517	2	도	106.0	106.0	146	
935	산월리	518	1	대	559.0	559.0	518	
936	산월리	518	2	도	17.0	17.0		
937	산월리	518	3	유	304.0	304.0	518	
938	산월리	518	5	대	50.0	50.0	520	
939	산월리	518	6	대	122.0	122.0	520	
940	산월리	518	7	대	16.0	16.0		
941	산월리	518	8	유	63.0	63.0		
942	산월리	519	0	대	1,048.0	1,048.0	518	
943	산월리	519	1	대	384.0	384.0	522	
944	산월리	519	2	대	350.0	350.0	384	
945	산월리	520	0	대	741.0	550.0	520	
946	산월리	520	1	도	38.0	38.0		
947	산월리	520	2	대	878.0	878.0	520	
948	산월리	522	0	대	939.0	939.0	522	
949	산월리	523	0	전	264.0	252.0	153	
950	산월리	524	0	대	536.0	83.0	153	
951	산월리	528	1	임야	5,849.0	512.0	142	
952	산월리	528	2	임야	304.0	304.0	전라북도 익산시 영등동 547-58	
953	산월리	528	3	임야	1,632.0	879.0	522	
954	산월리	528	4	임야	146.0	146.0		
955	산월리	529	0	대	334.0	334.0	522	
956	산월리	530	0	묘	823.0	823.0	죽산리 883	
957	산월리	531	0	대	209.0	209.0	전라북도 익산시 영등동 547-58	
958	산월리	531	1	대	41.0	41.0	전라북도 익산시 영등동 547-58	
959	산월리	531	2	대	329.0	329.0		
960	산월리	532	1	대	184.0	184.0	533-1	
961	산월리	532	3	전	58.0	58.0	534-5	
962	산월리	532	4	대	1.0	1.0	533-1	
963	산월리	532	5	전	48.0	48.0		
964	산월리	533	1	대	627.0	627.0	533-1	
965	산월리	533	3	대	4.0	4.0		
966	산월리	534	1	대	109.0	109.0		
967	산월리	534	2	도	571.0	571.0		
968	산월리	534	3	도	21.0	21.0		
969	산월리	534	4	전	12.0	12.0		
970	산월리	534	5	대	238.0	238.0		
971	산월리	534	6	대	94.0	94.0	533-1	
972	산월리	534	7	대	336.0	336.0		

순번	행정동	지번		지목	지적면적(㎡)	편입면적(㎡)	소유자주소	비고
		본번	부번					
973	산월리	534	8	도	1.0	1.0		
974	산월리	534	9	도	20.0	20.0		
975	산월리	534	10	도	68.0	68.0		
976	산월리	534	11	전	1.0	1.0		
977	산월리	535	0	전	77.0	77.0	832	
978	산월리	536	1	도	73.0	73.0	832	
979	산월리	536	2	대	3,309.0	3,309.0		
980	산월리	536	3	도	36.0	36.0	832	
981	산월리	536	4	답	148.0	148.0		
982	산월리	537	1	유	285.0	285.0	518	
983	산월리	537	2	답	155.0	155.0	대전광역시 대덕구 와동 39 주공아파트 117동 108호	
984	산월리	537	6	도	99.0	99.0		
985	산월리	537	9	도	20.0	20.0		
986	산월리	537	10	도	698.0	698.0		
987	산월리	537	11	도	26.0	26.0		
988	산월리	537	12	도	645.0	645.0		
989	산월리	537	13	도	175.0	175.0		
990	산월리	537	14	전	136.0	136.0		
991	산월리	537	15	도	99.0	99.0		
992	산월리	537	16	학	17.0	17.0		
993	산월리	537	17	도	112.0	112.0		
994	산월리	537	24	잡	496.0	496.0	전라북도 군산시 나운동 835 주공3아파트 117-206	
995	산월리	537	25	답	2,446.0	2,446.0	417	
996	산월리	537	26	답	165.0	165.0	서울특별시 송파구 가락동 176 삼환가락아파트 2-1112	
997	산월리	537	27	구	971.0	971.0		
998	산월리	537	28	대	119.0	119.0		
999	산월리	537	29	답	175.0	175.0	대전광역시 유성구 신성동 153 하나아파트 107동 807호	
1000	산월리	537	32	답	331.0	331.0	대전 중구 태평동 393 삼부아파트 409동 12호	
1001	산월리	537	33	답	2,446.0	2,446.0	537	
1002	산월리	537	34	답	3,450.0	3,450.0	537	
1003	산월리	537	35	답	2,344.0	2,344.0	537	
1004	산월리	537	36	구	109.0	109.0		
1005	산월리	537	37	대	409.0	409.0	익산시 영등동682동신아파트107동201호	
1006	산월리	537	38	대	241.0	241.0	경기도 동두천시 생연동790-5 화성5차아파트 107호	
1007	산월리	537	40	대	29.0	29.0		
1008	산월리	537	41	유	141.0	141.0		
1009	산월리	537	42	답	40.0	40.0		
1010	산월리	537	43	답	385.0	385.0		
1011	산월리	537	44	대	259.0	259.0		
1012	산월리	537	45	구	232.0	232.0		
1013	산월리	537	46	답	10.0	10.0		
1014	산월리	537	47	답	113.0	113.0		
1015	산월리	537	48	답	173.0	173.0		
1016	산월리	537	49	답	59.0	59.0		
1017	산월리	537	50	대	54.0	54.0		
1018	산월리	537	51	대	712.0	712.0	전라북도 군산시 나운동 835 주공3아파트117-206	
1019	산월리	537	52	도	53.0	53.0	조촌동633-10	
1020	산월리	537	53	도	6.0	6.0	조촌동633-10	
1021	산월리	537	54	도	300.0	300.0	조촌동633-10	
1022	산월리	537	56	답	441.0	441.0	대전광역시 유성구 지족동 992 반석마을아파트3단지 304동 1303호	
1023	산월리	537	58	도	425.0	425.0	조촌동633-10	

순번	행정동	지번		지목	지적면적(㎡)	편입면적(㎡)	소유자주소	비고
		본번	부번					
1024	산월리	537	59	답	215.0	215.0	전라북도 군산시 대야면 산월리 712	
1025	산월리	537	60	답	223.0	223.0	전라북도 군산시 경장동 550-1	
1026	산월리	537	61	대	139.0	139.0	익산시 영등동682동신아파트107동201호	
1027	산월리	537	62	답	331.0	331.0	대전 서구 갈마동 1443 다모빌딩 408호	
1028	산월리	537	63	답	165.0	165.0	대전 중구 태평동 369-16	
1029	산월리	537	64	답	150.0	150.0	대전광역시 서구 내동 220-2 롯데아파트 110동 706호	
1030	산월리	537	65	답	506.0	506.0	성남시 중원구 하대원동 249 아튼빌 1009동 707호	
1031	산월리	537	66	답	388.0	388.0	대전광역시 서구 내동 220-2 롯데아파트 110동 706호	
1032	산월리	537	67	답	375.0	375.0	대전광역시 동구 성남동 520 효촌마을아파트 209-801	
1033	산월리	537	68	답	364.0	364.0	공주시 반포면 공암리 280	
1034	산월리	537	69	답	364.0	364.0	경상남도 진주시 칠암동 277 현대아파트 나-1007	
1035	산월리	537	70	답	364.0	364.0	경상남도 진주시 칠암동 277 현대아파트 나-1007	
1036	산월리	537	71	답	132.0	132.0	논산시 내동 272 제이파크 101동 302호	
1037	산월리	537	72	답	495.0	495.0	대전광역시 서구 삼천동 993 청솔아파트 10동 1302호	
1038	산월리	537	73	답	265.0	265.0	대전광역시 유성구 용계동 45-13 107-105	
1039	산월리	537	74	답	270.0	270.0	충청북도 보은군 보은읍 삼산리 19-15 종합상가 비-101	
1040	산월리	537	75	답	165.0	165.0	전라남도 여주시 안산동 658 모아미래도아파트 103동 403호	
1041	산월리	537	76	답	330.0	330.0	대전광역시 서구 탄방동 602 5층	
1042	산월리	537	77	답	330.0	330.0	서울특별시송파구가락동176삼환가락아파트2동 1112호	
1043	산월리	537	78	답	165.0	165.0	대전광역시 서구 월평동 302 황실타운 112동 302호	
1044	산월리	537	79	답	261.0	261.0	대전광역시 동구 대성동 80-1 대흥주택 303호	
1045	산월리	537	80	답	496.0	496.0	대전광역시 서구 괴정동 91-8	
1046	산월리	537	81	답	165.0	165.0	대전광역시서구탄방동602 5층	
1047	산월리	537	82	답	495.0	495.0	강원도 강릉시 왕산면 고단리 710	
1048	산월리	537	83	답	495.0	495.0	대전광역시서구탄방동602 5층	
1049	산월리	537	84	답	165.0	165.0	대전광역시 서구 탄방동 602 5층	
1050	산월리	537	85	답	133.0	133.0	대전광역시서구탄방동602 5층	
1051	산월리	537	86	답	165.0	165.0	대전광역시 동구 관암동 569-3	
1052	산월리	537	87	답	231.0	231.0	서울특별시 서대문구 남가좌동 339-12	
1053	산월리	537	88	답	159.0	159.0	경기도 안양시 동안구 호계동918-37동문연립주택105호	
1054	산월리	537	89	답	199.0	199.0	경기도 동두천시 생연동 714-2 부영아파트 104동 401호	
1055	산월리	537	90	답	231.0	231.0	대구광역시 북구 침산동 269-10 명성푸르지오 102동 2701호	
1056	산월리	537	91	답	165.0	165.0	대전광역시 서구 관저동 1148 구봉마을 808동 702호	
1057	산월리	537	92	답	376.0	376.0	서울특별시 도봉구 쌍문동 56 삼익아파트 112동 1303호	
1058	산월리	537	93	답	271.0	271.0	충청남도 서산시 동문동 538-2 삼성아파트 4동 302호	
1059	산월리	537	94	답	275.0	275.0	대전광역시 서구 만년동 1 상아아파트 105동 1205호	
1060	산월리	537	95	답	181.0	181.0	대전광역시 서구 갈마동 1418 큰마을아파트 111동	

순번	행정동	지번		지목	지적면적(㎡)	편입면적(㎡)	소유자주소	비고
		본번	부번					
							107호	
1061	산월리	537	96	답	380.0	380.0	경기도 광주시 송정동 406-12 효성베스트빌 301동 401호	
1062	산월리	537	97	답	264.0	264.0	대전광역시서구가장동48-4 2층	
1063	산월리	537	98	답	331.0	331.0	서울특별시 성북구 장위동 224-15	
1064	산월리	537	99	답	165.0	165.0	경기도 성남시 중원구 하대원동 155-19	
1065	산월리	537	100	답	166.0	166.0	전라남도 장성군 삼계면 사창리 105 상무아파트 106동 405호	
1066	산월리	537	101	답	331.0	331.0	서울특별시 마포구 공덕동 43 삼성래미안공덕2차아파트 103동 501호	
1067	산월리	537	102	답	223.0	223.0	서울특별시 중구 신당동 165-34	
1068	산월리	537	103	답	331.0	331.0	서울특별시 강남구 역삼동 738-15,16 역삼빌딩 5층	
1069	산월리	537	104	답	495.0	495.0	대전광역시 서구 둔산동 1809 국화아파트 604동 903호	
1070	산월리	537	105	답	188.0	188.0	서울특별시서초구반포동724-18 302호	
1071	산월리	537	106	답	331.0	331.0	인천광역시 남구 주안동 848-9	
1072	산월리	537	107	답	231.0	231.0	서울특별시 강남구 역삼동 738-15,16 역삼빌딩 5층	
1073	산월리	537	108	답	297.0	297.0	서울특별시 강남구 역삼동 738-15,16 역삼빌딩 5층	
1074	산월리	537	109	답	662.0	662.0	서울특별시 양천구 목동 200 목동우성아파트 103동 301호	
1075	산월리	537	110	답	267.0	267.0	경기도 안양시 동안구 평촌동 34 삼성래미안아파트 103동 1001호	
1076	산월리	537	111	답	231.0	231.0	경기도 고양시 일산서구 일산동 955-2 동양아파트 107동 1201호	
1077	산월리	537	113	답	275.0	275.0	대전광역시 서구 정림동 290-1 삼성하이츠아파트 105동 901호	
1078	산월리	546	2	전	67.0	67.0	821	
1079	산월리	546	3	도	560.0	560.0		
1080	산월리	546	4	전	208.0	208.0	821	
1081	산월리	546	5	전	428.0	428.0		
1082	산월리	547	2	전	217.0	217.0	옥구군 대야면 산월리 821	
1083	산월리	547	3	도	91.0	91.0		
1084	산월리	547	4	전	403.0	403.0		
1085	산월리	549	0	답	227.0	227.0		
1086	산월리	549	2	도	484.0	484.0		
1087	산월리	549	3	답	1,202.0	1,202.0		
1088	산월리	550	1	답	2,403.0	2,403.0	북교리 944-40	
1089	산월리	550	2	대	387.0	387.0	전라북도 군산시 대야면 산월리 828	
1090	산월리	550	3	대	81.0	81.0		
1091	산월리	551	0	답	2,684.0	2,684.0	이리시 동산동 113	
1092	산월리	552	0	답	5,501.0	4,871.0	북교리 951-10	
1093	산월리	554	2	답	3.0	3.0		
1094	산월리	554	5	답	535.0	535.0	421	
1095	산월리	554	6	답	2,221.0	2,221.0	전라북도 군산시 문화동 26 삼성아파트 6동 502호	
1096	산월리	554	7	답	2,122.0	2,122.0	전라북도 군산시 문화동 26 삼성아파트 6동 502호	
1097	산월리	554	9	전	2,872.0	2,872.0	828	
1098	산월리	554	10	답	25.0	25.0		
1099	산월리	554	11	도	17.0	17.0		
1100	산월리	554	12	도	16.0	16.0		
1101	산월리	554	13	답	330.0	330.0	충청북도 옥천군 옥천읍 서정리 209	
1102	산월리	554	15	도	49.0	49.0		
1103	산월리	554	17	도	747.0	747.0		
1104	산월리	554	18	답	643.0	643.0	421	

순번	행정동	지번		지목	지적면적(㎡)	편입면적(㎡)	소유자주소	비고
		본번	부번					
1105	산월리	554	19	도	71.0	71.0		
1106	산월리	554	20	도	825.0	825.0		
1107	산월리	554	21	답	700.0	700.0	대전광역시 유성구 구암동 175-12	
1108	산월리	554	22	도	291.0	291.0		
1109	산월리	554	23	답	2,785.0	2,785.0	421	
1110	산월리	554	24	구	145.0	145.0	군산시 오룡동 942-16	
1111	산월리	554	26	대	69.0	69.0		
1112	산월리	554	27	답	911.0	911.0		
1113	산월리	554	28	답	465.0	465.0		
1114	산월리	554	29	답	968.0	968.0		
1115	산월리	554	30	답	165.0	165.0	충청북도 옥천군 옥천읍 서정리 209	
1116	산월리	554	31	답	165.0	165.0	대전광역시 서구 둔산동 1203 은하수아파트 107동 501호	
1117	산월리	554	32	답	271.0	271.0	경기도 평택시 팽성읍 안정리 127-3	
1118	산월리	554	33	답	330.0	330.0	충청남도 보령시 내항동 522	
1119	산월리	554	34	답	165.0	165.0	충청남도 계룡시 엄사면 엄사리 173-12. 3층	
1120	산월리	554	35	답	165.0	165.0	대전광역시 중구 산성동 30-2 대운빌라 101호	
1121	산월리	555	0	전	1,078.0	1,078.0	832	
1122	산월리	555	1	답	111.0	111.0	삼학동811-1 대우아파트 102동402호	
1123	산월리	555	2	도	547.0	547.0		
1124	산월리	555	3	전	586.0	586.0	832	
1125	산월리	555	4	답	750.0	750.0		
1126	산월리	555	5	답	35.0	35.0		
1127	산월리	555	6	답	82.0	82.0	전라북도 군산시 경장동 550-1	
1128	산월리	555	7	도	163.0	163.0	조촌동633-10	
1129	산월리	556	0	학	17,392.0	6,005.0	전라북도 군산시 삼학동 811-1 대우아파트 102-402	
1130	산월리	556	2	답	31.0	31.0		
1131	산월리	564	0	답	2,955.0	491.0	401-15	
1132	산월리	592	0	답	2,208.0	53.0	의정부시 신곡동 722-1 현대3차아파트 302동 1103호	
1133	산월리	594	2	도	268.0	55.0		
1134	산월리	594	3	도	36.0	36.0		
1135	산월리	594	5	대	566.0	154.0	533-1	
1136	산월리	594	6	도	64.0	64.0		
1137	산월리	594	8	도	112.0	56.0		
1138	산월리	594	9	전	203.0	203.0		
1139	산월리	595	1	대	1,224.0	249.0	경기도 고양시 일산구 일산동1074 후곡마을 1010동 904호	
1140	산월리	595	2	도	321.0	210.0		
1141	산월리	595	3	전	26.0	26.0		
1142	산월리	595	4	도	94.0	18.0	산북동3541-8	
1143	산월리	595	5	대	256.0	256.0		
1144	산월리	597	1	전	225.0	26.0	북교리 951-8	
1145	산월리	597	3	전	198.0	16.0	520	
1146	산월리	597	4	전	245.0	94.0	북교리951	
1147	산월리	783	3	도	383.0	48.0	774	
1148	산월리	783	4	도	7.0	7.0	828	
1149	산월리	783	5	답	202.0	32.0	388	
1150	산월리	783	8	답	133.0	63.0	전라북도 군산시 대야면 북교리 79-1	
1151	산월리	784	2	도	8.0	8.0		
1152	산월리	784	3	답	350.0	297.0	서울특별시 성북구 성북동 170-31	
1153	산월리	784	4	답	260.0	254.0	서울특별시 양천구 신정동 1303 신정이편한세상 105-2002	
1154	산월리	784	5	도	5.0	5.0		
1155	산월리	784	10	답	576.0	492.0	대전광역시 중구 선화동 156-7	

순번	행정동	지번		지목	지적면적(㎡)	편입면적(㎡)	소유자주소	비고
		본번	부번					
1156	산월리	784	15	답	463.0	18.0	전라남도 영암군 삼호읍 용당리 2179-1 삼호2차사원 임대아파트 207-706	
1157	산월리	784	16	답	165.0	165.0	대전광역시 서구 둔산동 1510 목련아파트 105-902	
1158	산월리	784	18	답	85.0	11.0	대전광역시 중구 선화동 156-7	
1159	산월리	784	21	답	166.0	164.0	대전광역시 서구 둔산동 1510 목련아파트 105-902	
1160	산월리	785	0	전	724.0	724.0	867	
1161	산월리	785	1	전	69.0	69.0		
1162	산월리	786	1	전	463.0	463.0	867	
1163	산월리	786	2	답	672.0	672.0	841	
1164	산월리	786	3	답	73.0	73.0	820	
1165	산월리	786	4	도	3.0	3.0	860	
1166	산월리	786	5	답	327.0	327.0	881	
1167	산월리	787	1	전	579.0	579.0	832	
1168	산월리	787	2	답	575.0	575.0	832	
1169	산월리	788	1	전	664.0	664.0	821	
1170	산월리	788	2	답	321.0	321.0	821	
1171	산월리	788	3	대	476.0	476.0	전라북도 군산시 대야면 산월리 821	
1172	산월리	788	4	전	43.0	43.0	821	
1173	산월리	788	5	대	627.0	627.0	군산시 대야면 산월리 788-5	
1174	산월리	788	6	도	99.0	99.0	821	
1175	산월리	788	7	도	26.0	26.0	821	
1176	산월리	788	8	답	13.0	13.0	821	
1177	산월리	789	1	전	1,117.0	1,117.0	832	
1178	산월리	789	2	도	43.0	43.0	832	
1179	산월리	790	0	전	796.0	796.0	전라북도 군산시 대야면 산월리 833-1	
1180	산월리	790	1	전	67.0	67.0		
1181	산월리	791	0	전	185.0	185.0	전라북도 군산시 대야면 산월리 821-2	
1182	산월리	791	1	전	602.0	602.0		
1183	산월리	792	1	전	77.0	77.0	전라북도 전주시 완산구 평화동2가 897-1 평화주공그 린타운 108-1604	
1184	산월리	792	2	전	422.0	422.0	832	
1185	산월리	792	3	전	127.0	127.0		
1186	산월리	792	4	전	571.0	571.0		
1187	산월리	792	5	전	21.0	21.0		
1188	산월리	792	6	전	762.0	736.0		
1189	산월리	793	0	답	519.0	413.0	428	
1190	산월리	794	0	답	2,579.0	1,403.0	428	
1191	산월리	795	5	채	3,735.0	115.0		
1192	산월리	806	0	답	1,298.0	953.0	서울특별시 송파구 풍납동 147-4 유천연립 2-107	
1193	산월리	806	1	채	608.0	87.0		
1194	산월리	806	2	답	193.0	46.0		
1195	산월리	808	0	답	1,590.0	634.0	서울시 송파구 풍납동147-4유천연립2동107호	
1196	산월리	809	0	답	1,679.0	1,632.0	서울시 송파구 풍납동147-4유천연립2동107호	
1197	산월리	810	0	답	1,187.0	1,187.0	보덕리 747	
1198	산월리	811	0	답	1,279.0	1,279.0	전주시 덕진구 덕진동1가1547-106	
1199	산월리	812	2	답	955.0	955.0	827	
1200	산월리	812	3	대	95.0	95.0		

순번	행정동	지번		지목	지적면적(㎡)	편입면적(㎡)	소유자주소	비고
		본번	부번					
1201	산월리	813	0	답	298.0	298.0		
1202	산월리	813	1	도	570.0	568.0		
1203	산월리	813	2	답	1,046.0	1,046.0	821	
1204	산월리	813	3	답	314.0	128.0		
1205	산월리	813	4	도	106.0	106.0		
1206	산월리	813	5	도	211.0	211.0		
1207	산월리	813	6	답	4.0	4.0		
1208	산월리	814	0	전	151.0	151.0		
1209	산월리	814	1	도	114.0	114.0		
1210	산월리	814	2	전	69.0	69.0	대전광역시 유성구 노은동 495 노은카운티스 104동 404호	
1211	산월리	814	3	도	31.0	31.0		
1212	산월리	814	4	도	31.0	31.0		
1213	산월리	814	5	전	27.0	27.0	대전광역시 서구 내동 5 맑은아침아파트 101동 1401호	
1214	산월리	815	0	전	576.0	576.0	전주시 완산구 서신동 765-1 동아아파트 104동 304호	
1215	산월리	815	1	도	666.0	666.0		
1216	산월리	815	2	대	170.0	170.0	399-7	
1217	산월리	815	3	도	79.0	79.0		
1218	산월리	815	4	도	118.0	118.0		
1219	산월리	815	5	전	372.0	372.0		
1220	산월리	815	6	도	55.0	55.0		
1221	산월리	816	1	전	705.0	705.0	대전광역시 유성구 노은동 495 노은카운티스 104동 404호	
1222	산월리	816	2	전	496.0	496.0	827	
1223	산월리	816	5	전	314.0	314.0	대전광역시 서구 갈마동 1418 큰마을아파트 119동 1505호	
1224	산월리	816	6	전	158.0	158.0	경기도 화성시 병점동 485 한신아파트 101동 404호	
1225	산월리	816	7	전	156.0	156.0	대전광역시 서구 관저동 979 원앙마을 103동 902호	
1226	산월리	816	8	전	158.0	158.0	대전광역시 중구 선화동 79-13. 2층	
1227	산월리	817	0	창	1,071.0	1,071.0	군산시 대야면 산월리 418	
1228	산월리	817	1	도	20.0	20.0		
1229	산월리	817	2	전	46.0	46.0		
1230	산월리	818	1	대	301.0	301.0	전주시 완산구 서신동 765-1 동아아파트 104동 304호	
1231	산월리	818	2	도	3.0	3.0		
1232	산월리	818	3	도	87.0	87.0	이리시 남중동 5-20	
1233	산월리	818	4	대	249.0	249.0	전주시 완산구 서신동 765-1 동아아파트 104동 304호	
1234	산월리	818	5	대	164.0	164.0	전주시 덕진구 덕진동1가1408-10	
1235	산월리	818	6	대	358.0	358.0	전라북도 군산시 대야면 산월리 818-6	
1236	산월리	818	7	대	283.0	283.0		
1237	산월리	818	8	도	90.0	90.0		
1238	산월리	818	9	도	60.0	60.0		
1239	산월리	818	10	도	154.0	154.0		
1240	산월리	819	0	대	624.0	624.0	820	
1241	산월리	819	1	도	165.0	165.0		
1242	산월리	819	2	전	6.0	6.0	820	
1243	산월리	819	3	전	614.0	614.0	820	
1244	산월리	819	4	대	98.0	98.0	819-4	
1245	산월리	820	0	대	324.0	324.0	820	
1246	산월리	820	1	도	34.0	34.0		
1247	산월리	820	2	대	237.0	237.0		
1248	산월리	821	0	대	180.0	180.0	전라북도 군산시 대야면 산월리 833-1	

순번	행정동	지번		지목	지적면적(㎡)	편입면적(㎡)	소유자주소	비고
		본번	부번					
1249	산월리	821	1	도	1,110.0	1,110.0		
1250	산월리	821	2	대	603.0	603.0	전라북도 군산시 대야면 산월리 821-2	
1251	산월리	821	3	도	299.0	299.0		
1252	산월리	821	4	대	47.0	47.0	전라북도 군산시 대야면 산월리 833-1	
1253	산월리	821	5	대	137.0	137.0		
1254	산월리	821	6	대	120.0	120.0		
1255	산월리	821	7	도	82.0	82.0		
1256	산월리	821	8	대	147.0	147.0	전라북도 군산시 대야면 산월리 821-2	
1257	산월리	822	0	임야	12.0	12.0		
1258	산월리	822	1	도	213.0	213.0		
1259	산월리	823	2	도	241.0	241.0		
1260	산월리	823	3	묘	592.0	592.0	익산군 춘포면 석탄리 940	
1261	산월리	823	4	임야	777.0	777.0	익산군 춘포면 석탄리 940	
1262	산월리	824	1	도	27.0	27.0		
1263	산월리	824	2	묘	112.0	112.0	827	
1264	산월리	824	3	묘	696.0	696.0	832	
1265	산월리	825	2	전	116.0	116.0	832	
1266	산월리	826	0	임야	764.0	764.0	832	
1267	산월리	826	1	임야	93.0	93.0	경북 구미시 공단동 256-503	
1268	산월리	826	3	임야	236.0	236.0	832	
1269	산월리	827	0	대	296.0	296.0	827	
1270	산월리	828	0	대	364.0	364.0	828	
1271	산월리	829	1	전	245.0	245.0	828	
1272	산월리	829	3	대	16.0	16.0		
1273	산월리	829	4	전	3.0	3.0		
1274	산월리	829	6	도	148.0	148.0		
1275	산월리	829	7	전	12.0	12.0		
1276	산월리	829	8	도	22.0	22.0		
1277	산월리	829	9	도	6.0	6.0		
1278	산월리	829	10	도	8.0	8.0		
1279	산월리	829	11	도	45.0	45.0		
1280	산월리	830	1	대	489.0	489.0	832	
1281	산월리	830	2	도	14.0	14.0	군산시 대야면 산월리 832	
1282	산월리	830	3	도	19.0	19.0		
1283	산월리	830	4	도	16.0	16.0		
1284	산월리	831	0	대	744.0	744.0	831	
1285	산월리	831	1	도	81.0	81.0		
1286	산월리	832	1	도	196.0	196.0		
1287	산월리	832	2	대	83.0	83.0	전라북도 군산시 대야면 산월리 821-2	
1288	산월리	833	1	대	654.0	654.0	전라북도 군산시 대야면 산월리 833-1	
1289	산월리	833	2	전	128.0	128.0	전라북도 군산시 대야면 산월리 833-1	
1290	산월리	833	3	도	44.0	44.0		
1291	산월리	833	4	대	20.0	20.0	전라북도 군산시 대야면 산월리 821-2	
1292	산월리	833	5	도	58.0	58.0	821	
1293	산월리	833	7	도	154.0	154.0		
1294	산월리	833	8	도	48.0	48.0		
1295	산월리	833	9	도	125.0	125.0	전라북도 군산시 대야면 산월리 821-2	
1296	산월리	833	10	도	4.0	4.0	821	
1297	산월리	833	11	전	105.0	105.0		
1298	산월리	833	12	도	21.0	21.0		
1299	산월리	834	1	전	467.0	467.0	전라북도 군산시 대야면 산월리 821-2	
1300	산월리	834	2	전	487.0	487.0	전라북도 군산시 대야면 산월리 835-1	

순번	행정동	지번		지목	지적면적(㎡)	편입면적(㎡)	소유자주소	비고
		본번	부번					
1301	산월리	834	3	도	6.0	6.0		
1302	산월리	834	4	도	158.0	158.0		
1303	산월리	834	5	전	211.0	211.0		
1304	산월리	834	6	답	392.0	392.0		
1305	산월리	834	7	답	24.0	24.0	전라북도 군산시 대야면 산월리 835-1	
1306	산월리	835	0	답	417.0	417.0	788-1	
1307	산월리	835	1	대	1,279.0	1,279.0	전라북도 군산시 대야면 산월리 835-1	
1308	산월리	835	2	도	24.0	24.0	788-1	
1309	산월리	835	4	답	14.0	14.0		
1310	산월리	835	5	답	331.0	331.0	대전광역시 동구 자양동 201 동아아파트 106동 602호	
1311	산월리	835	7	답	165.0	165.0	대전광역시 유성구 궁동 417-2	
1312	산월리	835	8	답	165.0	165.0	대전광역시 대덕구 법동 191-1 보람아파트 106동 502호	
1313	산월리	835	9	답	265.0	265.0	대전광역시 대덕구 법동 284-1 주공아파트 209동 1308호	
1314	산월리	835	10	답	331.0	331.0	대전광역시 서구 삼천동 991 국화아파트 104동 1409호	
1315	산월리	835	11	답	231.0	231.0	대전광역시 서구 탄방동 1059 303호	
1316	산월리	835	12	답	430.0	430.0	충청남도 보령시 내항동 522	
1317	산월리	836	1	대	273.0	273.0	821	
1318	산월리	836	2	대	185.0	185.0	821	
1319	산월리	836	3	도	122.0	122.0	821	
1320	산월리	836	4	도	10.0	10.0	821	
1321	산월리	836	5	도	10.0	10.0	821	
1322	산월리	836	6	답	47.0	47.0		
1323	산월리	836	7	답	505.0	505.0		
1324	산월리	836	8	답	10.0	10.0		
1325	산월리	836	9	대	147.0	147.0	821	
1326	산월리	837	1	답	12.0	12.0	전주시 덕진구 진북동291-11	
1327	산월리	837	2	도	43.0	43.0	전주시 덕진구 진북동291-11	
1328	산월리	837	3	답	1.0	1.0	전주시 덕진구 진북동291-11	
1329	산월리	838	1	답	496.0	496.0	경기도 구리시 교문동 1-8 동방아파트 102동 1808호	
1330	산월리	838	2	도	14.0	14.0	전주시 덕진구 진북동291-11	
1331	산월리	838	3	답	244.0	244.0		
1332	산월리	838	4	답	8.0	8.0		
1333	산월리	838	5	도	88.0	88.0	전주시 덕진구 진북동291-11	
1334	산월리	838	6	답	154.0	154.0	대전광역시 서구 갈마동 910 포스빌아파트 903호	
1335	산월리	838	7	답	165.0	165.0	대전광역시 동구 관암동 237 주공아파트 501동 104호	
1336	산월리	838	8	답	202.0	202.0	대전광역시 서구 갈마동 1183 보라주택 비05호	
1337	산월리	839	1	대	223.0	223.0	841	
1338	산월리	839	2	전	203.0	203.0	841	
1339	산월리	839	3	도	33.0	33.0	841	
1340	산월리	839	4	도	32.0	32.0	841	
1341	산월리	839	5	대	32.0	32.0		
1342	산월리	839	6	도	1.0	1.0	서울 서대문구 홍은동277-52	
1343	산월리	840	0	전	555.0	555.0	428	
1344	산월리	840	2	전	190.0	190.0	840-2	
1345	산월리	841	1	대	631.0	631.0	841	
1346	산월리	841	2	대	258.0	258.0	841	

순번	행정동	지번		지목	지적면적(㎡)	편입면적(㎡)	소유자주소	비고
		본번	부번					
1347	산월리	841	3	대	740.0	740.0	841	
1348	산월리	842	1	대	63.0	63.0	841	
1349	산월리	842	2	대	896.0	896.0	842	
1350	산월리	842	3	대	274.0	274.0	871	
1351	산월리	843	1	전	354.0	354.0	844-2	
1352	산월리	843	2	대	905.0	905.0	나운동 1255-8 현대아파트 105동 1103호	
1353	산월리	843	3	대	14.0	14.0	843-2	
1354	산월리	844	3	대	212.0	120.0	844-2	
1355	산월리	844	4	전	175.0	175.0	844-2	
1356	산월리	844	6	도	129.0	129.0		
1357	산월리	844	7	도	36.0	36.0		
1358	산월리	846	0	전	794.0	699.0	847	
1359	산월리	846	1	전	128.0	114.0	844-2	
1360	산월리	847	0	대	337.0	337.0	847	
1361	산월리	848	0	대	307.0	307.0	전라북도군산시경암동 686-8	
1362	산월리	849	0	대	608.0	608.0	전라북도군산시경암동 686-8	
1363	산월리	850	0	대	853.0	853.0	847	
1364	산월리	851	0	대	545.0	206.0	847	
1365	산월리	852	0	대	436.0	211.0	진주시 신안동 20 현대아파트 103동 408호	
1366	산월리	853	0	대	493.0	76.0	진주시 신안동 20 현대아파트 103동 408호	
1367	산월리	853	1	전	750.0	36.0	지경리 699-147 한신타운 104호	
1368	산월리	853	2	전	1,570.0	1,541.0	847	
1369	산월리	962	1	철	31,239.0	16,982.0		
1370	산월리	962	2	대	26.0	26.0		
1371	산월리	967	2	구	4,522.0	3,278.0		
1372	산월리	967	4	구	937.0	937.0		
1373	산월리	968	0	도	23,989.0	15,782.0		
1374	산월리	969	0	구	15,481.0	3,070.0		
1375	산월리	969	10	대	51.0	51.0		
1376	산월리	977	0	구	346.0	346.0		
1377	산월리	977	1	구	150.0	150.0		
1378	산월리	978	0	도	19.0	19.0		
1379	산월리	981	0	구	8,062.0	7,129.0		
1380	산월리	981	3	구	3,426.0	3,286.0		
1381	산월리	981	4	구	395.0	395.0		
1382	산월리	982	2	구	340.0	72.0		
1383	산월리	985	0	도	3,362.0	2,269.0		
1384	산월리	985	1	학	274.0	274.0		
1385	산월리	985	2	도	246.0	246.0		
1386	산월리	985	4	대	13.0	13.0	401-24	
1387	산월리	985	5	대	11.0	11.0	401-15	
1388	산월리	985	13	도	2,826.0	2,651.0		
1389	산월리	985	15	도	56.0	56.0		
1390	산월리	985	16	도	44.0	44.0		
1391	산월리	985	22	도	144.0	113.0		
1392	산월리	219	3	임야	992.0	124.0	회현면 월연리 464-13	
1393	산월리	219	4	임야	1,190.0	1,189.0	847	
1394	산월리	220	0	임야	198.0	198.0	874	
1395	산월리	221	0	임야	15,669.0	14,535.0	532	
1396	산월리	222	0	임야	4,246.0	4,246.0	532	
1397	산월리	223	0	임야	1,884.0	1,884.0	옥서면 옥봉리253	
1398	산월리	224	0	임야	694.0	694.0	421	
1399	산월리	225	0	임야	296.0	296.0	서울시 용산구 청파동1가 7-3	

순번	행정동	지번		지목	지적면적(㎡)	편입면적(㎡)	소유자주소	비고
		본번	부번					
1400	산월리	225	1	임야	2.0	2.0		
1401	산월리	226	0	임야	1,236.0	1,236.0	나운동345 롯데아파트 111동307호	
1402	산월리	226	1	도	414.0	414.0		
1403	산월리	226	2	임야	333.0	333.0	지경리 895-1	
1404	산월리	227	0	임야	8,538.0	8,538.0	832	
1405	산월리	227	1	임야	191.0	191.0	전라북도 군산시 대야면 산월리 821	
1406	산월리	227	2	도	197.0	197.0		
1407	산월리	228	0	임야	595.0	595.0	전라북도 군산시 대야면 산월리 885	
1408	산월리	231	0	임야	694.0	694.0	충남 대전시 중구 산성동 135-11	
1409	산월리	232	0	임야	793.0	793.0	미룡동 879-2 황룡오피스텔 325호	
1410	산월리	233	0	임야	3,174.0	3,174.0	832	
1411	산월리	235	0	임야	893.0	893.0	832	
1412	산월리	239	0	임야	1,386.0	1,386.0	413	
1413	산월리	239	1	임야	102.0	102.0		
1414	산월리	0-9997가				1,291.0		
1415	지경리	1	1	대	111.0	111.0		
1416	지경리	1	2	대	553.0	553.0	734	
1417	지경리	1	3	대	368.0	368.0	1-3	
1418	지경리	1	4	도	76.0	76.0	729	
1419	지경리	1	5	도	6.0	6.0		
1420	지경리	1	6	도	259.0	259.0		
1421	지경리	1	7	대	250.0	250.0	군산시 대야면 지경리 1-7	
1422	지경리	1	8	대	688.0	688.0	전라남도 무안군 청계면 도림리 826-18	
1423	지경리	1	9	대	1,217.0	1,217.0		
1424	지경리	1	10	임야	248.0	248.0	여주시 소호동 295 엘지정유사택 19동 605호	
1425	지경리	1	11	도	836.0	836.0	군산시 나운동 780-19	
1426	지경리	1	12	임야	427.0	427.0	전라남도 무안군 청계면 도림리 826-18	
1427	지경리	1	13	대	1,793.0	1,793.0		
1428	지경리	1	14	임야	48.0	48.0	군산시 대야면 지경리 1-13 명성파크맨션 가동 406호	
1429	지경리	1	15	임야	57.0	57.0		
1430	지경리	1	16	도	459.0	459.0		
1431	지경리	2	1	대	220.0	220.0	1-2	
1432	지경리	2	2	전	182.0	182.0	732-3	
1433	지경리	2	3	도	233.0	233.0		
1434	지경리	3	0	대	157.0	157.0	3	
1435	지경리	3	1	대	80.0	80.0	728-14	
1436	지경리	3	2	도	8.0	8.0	5	
1437	지경리	5	0	대	66.0	66.0	전라북도 군산시 개정면 발산리 85-8	
1438	지경리	5	1	대	446.0	446.0	산월리 821	
1439	지경리	6	1	대	5.0	5.0		
1440	지경리	6	2	대	185.0	185.0	8-4	
1441	지경리	6	3	대	7.0	7.0		
1442	지경리	6	4	대	33.0	33.0	전라북도 군산시 대야면 지경리 699-81	
1443	지경리	6	5	대	155.0	155.0	6-5	
1444	지경리	6	6	대	78.0	78.0		
1445	지경리	6	7	대	86.0	86.0	8-4	
1446	지경리	7	0	대	152.0	152.0	서울 성북구 돈암동 630 동소문현대아파트 101-1306	
1447	지경리	8	1	대	40.0	40.0	699-37	
1448	지경리	8	2	대	176.0	176.0	8-2	
1449	지경리	8	4	대	86.0	86.0	8-4	

순번	행정동	지번		지목	지적면적(㎡)	편입면적(㎡)	소유자주소	비고
		본번	부번					
1450	지경리	8	5	대	66.0	66.0	8	
1451	지경리	8	6	대	63.0	63.0	7	
1452	지경리	8	7	대	66.0	66.0	8	
1453	지경리	8	8	대	86.0	86.0	793	
1454	지경리	9	1	대	305.0	305.0	서울강남구대치동65 쌍용아파트 8동 609호	
1455	지경리	9	2	대	89.0	89.0		
1456	지경리	9	3	대	7.0	7.0	서울 서초구 서초동 1685-3 아크로비스타 비-3001	
1457	지경리	9	4	대	26.0	26.0		
1458	지경리	10	1	대	136.0	136.0	서울강남구대치동65 쌍용아파트 8동 609호	
1459	지경리	10	2	대	106.0	106.0	10-2	
1460	지경리	10	4	대	82.0	82.0	10-2	
1461	지경리	10	5	대	14.0	14.0	699-147한신타운1205호	
1462	지경리	11	2	대	41.0	41.0		
1463	지경리	11	3	대	36.0	36.0		
1464	지경리	11	4	대	22.0	22.0		
1465	지경리	12	1	대	228.0	228.0	12-1	
1466	지경리	12	2	대	69.0	69.0	군산시 대야면 지경리 12-5	
1467	지경리	12	3	대	33.0	33.0	군산시 대야면 지경리 12-5	
1468	지경리	12	4	대	73.0	73.0	12-5	
1469	지경리	12	5	대	7.0	7.0	전라북도 군산시 대야면 지경리 12-5	
1470	지경리	12	6	대	2.0	2.0	14	
1471	지경리	12	7	대	32.0	32.0		
1472	지경리	12	8	대	38.0	38.0		
1473	지경리	12	9	대	44.0	44.0		
1474	지경리	13	1	대	122.0	122.0	군산시 대야면 지경리 13-1	
1475	지경리	13	2	대	628.0	628.0	군산시 대야면 지경리 13-1	
1476	지경리	13	4	대	470.0	470.0	익산시 영등동 763 영등2차제일아파트 302-103	
1477	지경리	13	6	답	2,350.0	2,350.0	산월리383-2	
1478	지경리	13	7	구	872.0	872.0	경기도 의왕시 포일동 487	
1479	지경리	13	8	답	215.0	215.0	132	
1480	지경리	13	9	대	96.0	96.0	군산시 대야면 지경리 13-1	
1481	지경리	13	11	대	661.0	661.0	11-13	
1482	지경리	13	14	대	721.0	721.0	13-14	
1483	지경리	13	16	답	773.0	773.0	13-19	
1484	지경리	13	17	대	248.0	248.0	전라북도 군산시 대야면 복교리 380-6	
1485	지경리	13	18	답	2,383.0	2,383.0	산월리383-2	
1486	지경리	13	19	대	477.0	477.0	13-19	
1487	지경리	13	20	대	979.0	979.0	산월리 13-19	
1488	지경리	13	21	대	1,620.0	1,620.0	13-19	
1489	지경리	13	23	대	50.0	50.0	산월리374-2	
1490	지경리	13	24	대	23.0	23.0	산월리372	
1491	지경리	13	25	대	804.0	804.0	13-19	
1492	지경리	13	26	대	756.0	756.0	13-19	
1493	지경리	13	27	대	43.0	43.0	산월리372	
1494	지경리	13	28	대	35.0	35.0	산월리390	
1495	지경리	13	29	대	41.0	41.0	전라북도 군산시 대야면 산월리 374-1	
1496	지경리	13	30	대	40.0	40.0	11-13	
1497	지경리	13	31	전	306.0	306.0	익산시 영등동 763 영등2차제일아파트 302-103	
1498	지경리	13	32	전	44.0	44.0		
1499	지경리	14	2	답	2,635.0	2,635.0	서울시 종로구 청운동 15-13	
1500	지경리	14	3	답	2,552.0	2,552.0	서울시 종로구 청운동 15-13	
1501	지경리	14	4	답	2,529.0	2,529.0	서울 송파구 가락동 111-23. 4층	

순번	행정동	지번		지목	지적면적(㎡)	편입면적(㎡)	소유자주소	비고
		본번	부번					
1502	지경리	14	5	답	2,410.0	2,410.0	서울 송파구 가락동 111-23. 4층	
1503	지경리	14	6	전	410.0	410.0	서울 서초구 서초동 1685-3 아크로비스타 비-3001	
1504	지경리	14	7	답	2,869.0	2,869.0	서울 강남구 압구정동 458 현대아파트 82동 503호	
1505	지경리	16	0	답	1,769.0	1,769.0	726-24	
1506	지경리	17	0	답	1,742.0	1,742.0	726-24	
1507	지경리	18	1	답	354.0	354.0	서울 송파구 가락동 111-23. 4층	
1508	지경리	18	2	답	473.0	473.0	서울 송파구 가락동 111-23. 4층	
1509	지경리	18	3	답	506.0	506.0	서울 송파구 가락동 111-23. 4층	
1510	지경리	18	4	답	473.0	473.0	서울 송파구 가락동 111-23. 4층	
1511	지경리	18	5	답	1,051.0	1,051.0	서울 송파구 가락동 111-23. 4층	
1512	지경리	19	1	전	512.0	512.0	699-190	
1513	지경리	19	2	답	4,175.0	4,175.0	서울 강남구 대치동 65 쌍용아파트 8동 609호	
1514	지경리	19	4	답	820.0	820.0	산월리374-2	
1515	지경리	20	1	답	674.0	674.0	죽산리 275	
1516	지경리	20	3	답	4,258.0	4,258.0	전라북도 군산시 옥산면 남내리 293-3	
1517	지경리	21	1	답	304.0	304.0	산월리 384	
1518	지경리	21	5	답	5,008.0	5,008.0	전주시 완산구 효자동1가654 제일효자타운101동402호	
1519	지경리	21	7	답	102.0	102.0	전라북도 군산시 옥산면 남내리 293-3	
1520	지경리	22	1	답	1,564.0	1,564.0	699	
1521	지경리	22	4	답	11,451.0	11,451.0	699	
1522	지경리	23	2	답	4,942.0	4,942.0	나운동527나운2차현대아파트206동1403호	
1523	지경리	24	1	답	4,595.0	4,595.0	서울특별시 서초구 방배동 862-23 서안빌라 -비01	
1524	지경리	25	4	답	2,803.0	2,803.0	전라북도 군산시 대야면 보덕리 388-1	
1525	지경리	26	0	구	7,998.0	5,386.0	경기도 의왕시 포일동 487	
1526	지경리	118	2	답	946.0	268.0	전라북도 군산시 미장동 53-1 파인빌아파트 104-1201	
1527	지경리	118	3	답	1,320.0	1,037.0	군산시 대야면 산월리 402-8	
1528	지경리	118	4	답	2,048.0	2,025.0	전주시 완산구 효자동1가 133 효자주공아파트3단지 122동 405호	
1529	지경리	118	5	답	1,331.0	1,331.0	산월리 413	
1530	지경리	118	6	답	484.0	484.0	산월리 401	
1531	지경리	118	7	답	753.0	753.0	전라북도 군산시 대야면 산월리 413	
1532	지경리	118	8	구	13.0	13.0		
1533	지경리	118	9	구	79.0	79.0		
1534	지경리	118	10	구	119.0	119.0		
1535	지경리	118	11	답	3,111.0	3,111.0	전라북도 군산시 대야면 산월리 413	
1536	지경리	118	12	답	1,401.0	1,401.0	전라북도 군산시 대야면 산월리 413	
1537	지경리	118	13	답	2,106.0	2,106.0	전라북도 군산시 대야면 산월리 413	
1538	지경리	118	14	답	954.0	111.0		
1539	지경리	118	15	답	435.0	435.0		
1540	지경리	118	16	답	435.0	435.0		
1541	지경리	118	17	답	446.0	446.0		
1542	지경리	118	18	답	249.0	249.0		
1543	지경리	118	19	답	86.0	86.0		
1544	지경리	118	20	답	138.0	138.0		
1545	지경리	118	21	답	486.0	486.0		
1546	지경리	118	22	답	102.0	102.0		
1547	지경리	118	23	답	157.0	157.0		
1548	지경리	118	24	수	598.0	1.4		
1549	지경리	118	25	수	388.0	340.0		
1550	지경리	118	26	수	387.0	387.0		
1551	지경리	118	27	수	385.0	385.0		

순번	행정동	지번		지목	지적면적(㎡)	편입면적(㎡)	소유자주소	비고
		본번	부번					
1552	지경리	118	28	수	212.0	212.0		
1553	지경리	118	29	수	71.0	71.0		
1554	지경리	118	30	수	104.0	104.0		
1555	지경리	118	31	수	383.0	383.0		
1556	지경리	118	32	수	158.0	158.0		
1557	지경리	118	33	수	221.0	221.0		
1558	지경리	118	34	답	185.0	185.0	산월리 407-7	
1559	지경리	118	35	답	48.0	48.0	전라북도 군산시 대야면 산월리 413	
1560	지경리	118	36	답	61.0	61.0	전라북도 군산시 대야면 산월리 413	
1561	지경리	119	6	답	4,000.0	38.0	전주시 완산구 효자동1가 654 제일효자타운 102동 805호	
1562	지경리	119	7	답	383.0	13.0	군산시 동홍남동 405-13	
1563	지경리	119	8	답	3,617.0	207.0	군산시 동홍남동 405-13	
1564	지경리	119	9	답	1,273.0	103.0	전라북도 군산시 대야면 산월리 413	
1565	지경리	119	10	답	2,727.0	245.0	413	
1566	지경리	119	11	답	3,870.0	326.0	경기도 고양시 일산동구 백석동 1190 백송마을 509-402	
1567	지경리	119	14	답	21.0	21.0	경기도 고양시 일산동구 백석동 1190 백송마을 509-402	
1568	지경리	682	1	답	3,620.0	3,574.0	충남 서천군 장항읍 화천리540-1	
1569	지경리	682	4	답	3,617.0	693.0	818	
1570	지경리	683	1	구	53.0	53.0	299	
1571	지경리	683	3	답	3,874.0	3,874.0	726-24	
1572	지경리	684	0	답	4,542.0	4,542.0	전라북도전주시완산구효자동2가 1193-1 휴먼시아 아이런 404동 203호	
1573	지경리	685	0	답	4,407.0	4,407.0	9	
1574	지경리	686	0	답	6,612.0	6,523.0	개정면 통사리 322-2	
1575	지경리	686	1	답	525.0	190.0	개정면 통사리 322-2	
1576	지경리	687	1	답	1,504.0	1,504.0	818	
1577	지경리	687	2	답	2,979.0	746.0	818	
1578	지경리	691	1	전	2,894.0	1.0	군산시 대명동 164	
1579	지경리	692	0	답	5,256.0	347.0	군산시 미룡동 852 산북3차부향하나로 아파트 918호	
1580	지경리	694	1	답	7,633.0	470.0	군산시 미룡동 852 산북3차부향하나로 아파트 918호	
1581	지경리	699	2	철	136.0	136.0		
1582	지경리	699	3	대	146.0	146.0	군산시 대야면 지경리 9-2	
1583	지경리	699	4	철	149.0	149.0		
1584	지경리	699	5	도	23.0	23.0		
1585	지경리	699	6	대	70.0	70.0	서울 강북구 미아동 653-207	
1586	지경리	699	7	답	60.0	60.0	서울시 강남구 압구정동 369-2 현대아파트 53동 106호	
1587	지경리	699	8	대	271.0	271.0	전라북도 군산시 대야면 지경리 699	
1588	지경리	699	9	대	324.0	324.0	699-9	
1589	지경리	699	10	대	10.0	10.0		
1590	지경리	699	11	대	101.0	101.0		
1591	지경리	699	12	대	453.0	453.0	전라북도군산시대야면 산월리 536-2 대야보라무지개 아파트 107호	
1592	지경리	699	13	철	2,380.0	2,380.0		
1593	지경리	699	14	대	235.0	235.0	전라북도 군산시 대야면 지경리 699-14	
1594	지경리	699	15	대	182.0	182.0	699	
1595	지경리	699	16	대	60.0	60.0		
1596	지경리	699	17	대	271.0	271.0	699-17	
1597	지경리	699	25	철	10,104.0	5,401.0	대전 서구 선사로 139(둔산동 920) 정부대전청사 2동	
1598	지경리	699	26	답	4,271.0	4,271.0	724-2	
1599	지경리	699	27	답	2,486.0	2,183.0	군산시 조촌동 771 부향하나로아파트 1811호	
1600	지경리	699	31	대	27.0	27.0	서울시 강동구 고덕동499 주공아파트116동302호	

순번	행정동	지번		지목	지적면적(㎡)	편입면적(㎡)	소유자주소	비고
		본번	부번					
1601	지경리	699	34	전	1,938.0	1,938.0	군산시 대명동 164	
1602	지경리	699	36	대	186.0	186.0	9-2	
1603	지경리	699	37	대	228.0	228.0	전라북도 군산시 대야면 지경리 727-6	
1604	지경리	699	39	대	182.0	182.0	699-38	
1605	지경리	699	40	대	518.0	518.0	699-59	
1606	지경리	699	41	대	146.0	146.0	서울강남구대치동65 쌍용아파트 8동 609호	
1607	지경리	699	42	대	179.0	179.0	서울강남구대치동65 쌍용아파트 8동 609호	
1608	지경리	699	43	대	1,312.0	1,312.0	서울강남구대치동65 쌍용아파트 8동 609호	
1609	지경리	699	44	대	182.0	182.0	전라북도 군산시 옥서면 옥봉리 1309-16	
1610	지경리	699	45	대	153.0	153.0	대전시 동구 가양동531-20	
1611	지경리	699	47	대	698.0	698.0	군산시 대명동 164	
1612	지경리	699	51	유	1,197.0	285.0	군산시 조촌동 771 부향하나로아파트 1811호	
1613	지경리	699	52	대	60.0	60.0	9-2	
1614	지경리	699	53	전	169.0	169.0	10	
1615	지경리	699	56	대	499.0	499.0	699-147한신타운309호	
1616	지경리	699	57	대	195.0	195.0	699-57	
1617	지경리	699	58	대	246.0	246.0	699-58	
1618	지경리	699	59	대	759.0	759.0	경장동 485-8	
1619	지경리	699	62	대	337.0	337.0	699-62	
1620	지경리	699	63	대	55.0	55.0	699-63	
1621	지경리	699	64	도	7.0	7.0		
1622	지경리	699	65	도	10.0	10.0		
1623	지경리	699	66	대	238.0	238.0	군산시 나운동1255-8현대아파트104동301호	
1624	지경리	699	67	전	119.0	119.0	10	
1625	지경리	699	68	전	1,266.0	1,266.0	북교리 86-40	
1626	지경리	699	69	전	278.0	278.0	10	
1627	지경리	699	70	전	861.0	861.0	10	
1628	지경리	699	71	도	13.0	13.0		
1629	지경리	699	73	대	20.0	20.0	서울시 강북구 미아동 653-207	
1630	지경리	699	74	대	20.0	20.0	699	
1631	지경리	699	75	대	816.0	816.0	군산시 나운동1255-8현대아파트104동301호	
1632	지경리	699	77	대	30.0	30.0	699	
1633	지경리	699	78	대	208.0	208.0	경기도 고양시 일산동구 정발산동 1189	
1634	지경리	699	80	대	60.0	60.0	군산시 대야면 지경리 699-81	
1635	지경리	699	81	대	366.0	366.0	군산시 대야면 지경리 699-81	
1636	지경리	699	83	대	92.0	92.0	군산시 대야면 지경리 699-259	
1637	지경리	699	85	대	134.0	134.0	699-85	
1638	지경리	699	88	대	31.0	31.0	서울 노원구 상계동 765 주공아파트 103동 610호	
1639	지경리	699	89	대	35.0	35.0	699	
1640	지경리	699	90	대	205.0	205.0	서울 노원구 상계동 765 주공아파트 103동 610호	
1641	지경리	699	91	대	171.0	171.0	군산시 대명동 164	
1642	지경리	699	104	대	43.0	43.0		
1643	지경리	699	105	대	33.0	33.0		
1644	지경리	699	108	전	36.0	36.0	서울시 강동구 고덕동499 주공아파트116동302호	
1645	지경리	699	109	대	164.0	164.0	699-110	
1646	지경리	699	113	대	216.0	216.0	699	
1647	지경리	699	114	대	13.0	13.0	699-110	
1648	지경리	699	115	대	106.0	106.0	699-110	
1649	지경리	699	116	전	179.0	179.0	전라북도군산시대야면 산월리 536-2 대야보라무지개아파트 107호	

순번	행정동	지번		지목	지적면적(㎡)	편입면적(㎡)	소유자주소	비고
		본번	부번					
1650	지경리	699	118	대	23.0	23.0		
1651	지경리	699	119	대	66.0	66.0		
1652	지경리	699	120	대	12.0	12.0	699	
1653	지경리	699	121	대	66.0	66.0	818-1	
1654	지경리	699	122	대	129.0	129.0	699-17	
1655	지경리	699	123	대	136.0	136.0	인천시 남구 주안동19-2 대동아파트 가동502호	
1656	지경리	699	124	구	30.0	30.0	지경리	
1657	지경리	699	125	답	2,436.0	2,436.0	서울시 강남구 압구정동 369-2 현대아파트 53동 106호	
1658	지경리	699	126	대	51.0	51.0	10월 02일	
1659	지경리	699	127	전	230.0	230.0	699-147한신타운1205호	
1660	지경리	699	128	답	677.0	677.0		
1661	지경리	699	129	답	526.0	526.0	916	
1662	지경리	699	130	답	1,496.0	1,496.0	916	
1663	지경리	699	131	대	714.0	714.0	699	
1664	지경리	699	132	대	251.0	251.0	군산시 문화동 898-9	
1665	지경리	699	133	대	407.0	137.0	서울시 강남구 논현동194-29남강연립 에이동105호	
1666	지경리	699	135	대	145.0	145.0		
1667	지경리	699	136	대	4.0	4.0	699-136	
1668	지경리	699	137	대	10.0	10.0	699-136	
1669	지경리	699	138	대	22.0	22.0	699-136	
1670	지경리	699	139	대	22.0	22.0		
1671	지경리	699	140	잡	99.0	99.0	699-136	
1672	지경리	699	141	전	347.0	347.0	699-17	
1673	지경리	699	142	전	215.0	215.0		
1674	지경리	699	143	전	439.0	438.0	712	
1675	지경리	699	144	답	845.0	322.0	712	
1676	지경리	699	149	철	198.0	198.0		
1677	지경리	699	159	대	76.0	76.0	699-159	
1678	지경리	699	160	도	20.0	20.0		
1679	지경리	699	161	대	64.0	64.0	699-40	
1680	지경리	699	162	대	288.0	288.0	서울 마포구 마포동 293-9. 403호	
1681	지경리	699	164	대	4.0	4.0	서울강남구대치동65 쌍용아파트 8동 609호	
1682	지경리	699	166	대	14.0	14.0	서울강남구대치동65 쌍용아파트 8동 609호	
1683	지경리	699	180	대	26.0	26.0	북교리 86-40	
1684	지경리	699	181	대	169.0	169.0	699-147한신타운309호	
1685	지경리	699	183	대	251.0	251.0	전라북도 군산시 대야면 지경리 699-81	
1686	지경리	699	184	전	604.0	604.0	군산시 나운동1255-8현대아파트104동301호	
1687	지경리	699	189	대	36.0	36.0	9-2	
1688	지경리	699	190	대	56.0	56.0	699-190	
1689	지경리	699	192	철	114.0	114.0		
1690	지경리	699	193	철	408.0	408.0		
1691	지경리	699	194	도	30.0	30.0		
1692	지경리	699	195	대	167.0	167.0		
1693	지경리	699	197	철	1,108.0	436.0		
1694	지경리	699	198	철	72.0	72.0		
1695	지경리	699	199	대	162.0	162.0		
1696	지경리	699	200	전	156.0	156.0		
1697	지경리	699	201	대	363.0	363.0		
1698	지경리	699	202	대	174.0	174.0		
1699	지경리	699	205	대	65.0	65.0		
1700	지경리	699	206	대	132.0	132.0		
1701	지경리	699	207	대	142.0	142.0		
1702	지경리	699	208	대	232.0	232.0		
1703	지경리	699	209	대	122.0	122.0		

순번	행정동	지번		지목	지적면적(㎡)	편입면적(㎡)	소유자주소	비고
		본번	부번					
1704	지경리	699	210	대	189.0	189.0		
1705	지경리	699	211	대	114.0	114.0		
1706	지경리	699	212	대	123.0	123.0		
1707	지경리	699	213	대	114.0	114.0		
1708	지경리	699	214	대	110.0	110.0		
1709	지경리	699	215	대	85.0	85.0		
1710	지경리	699	216	대	84.0	84.0		
1711	지경리	699	217	대	152.0	152.0		
1712	지경리	699	218	대	115.0	115.0		
1713	지경리	699	219	대	153.0	153.0	699	
1714	지경리	699	220	대	90.0	90.0		
1715	지경리	699	221	대	33.0	33.0		
1716	지경리	699	222	대	89.0	89.0		
1717	지경리	699	223	대	102.0	102.0		
1718	지경리	699	224	대	147.0	147.0		
1719	지경리	699	225	대	176.0	176.0		
1720	지경리	699	226	전	2.0	2.0		
1721	지경리	699	227	대	105.0	105.0		
1722	지경리	699	229	대	39.0	39.0		
1723	지경리	699	231	대	72.0	72.0		
1724	지경리	699	243	전	286.0	286.0	699-136	
1725	지경리	699	247	철	545.0	545.0		
1726	지경리	699	248	전	61.0	61.0		
1727	지경리	699	250	대	6.0	6.0	서울강남구대치동65 쌍용아파트 8동 609호	
1728	지경리	699	251	대	16.0	16.0	서울강남구대치동65 쌍용아파트 8동 609호	
1729	지경리	699	252	전	202.0	202.0		
1730	지경리	699	253	대	64.0	64.0	대야면 지경리 699-253	
1731	지경리	699	254	대	28.0	28.0		
1732	지경리	699	255	대	131.0	131.0		
1733	지경리	699	256	전	286.0	286.0		
1734	지경리	699	257	전	27.0	27.0	10	
1735	지경리	699	258	대	162.0	162.0		
1736	지경리	699	259	대	164.0	164.0	군산시 대야면 지경리 699-259	
1737	지경리	699	260	대	45.0	45.0		
1738	지경리	699	261	대	9.0	9.0	서울강남구대치동65 쌍용아파트 8동 609호	
1739	지경리	699	262	대	201.0	201.0	서울강남구대치동65 쌍용아파트 8동 609호	
1740	지경리	699	263	대	180.0	180.0		
1741	지경리	699	264	대	157.0	157.0	산월리371-6	
1742	지경리	699	265	전	286.0	286.0		
1743	지경리	699	266	전	265.0	365.0	수송동 33-1 제일임대아파트 104동 1002호	
1744	지경리	699	270	대	12.0	12.0	699-78	
1745	지경리	699	273	도	34.0	34.0	699-59	
1746	지경리	699	274	대	10.0	10.0	군산시 나운동1255-8현대아파트104동301호	
1747	지경리	699	275	전	114.0	114.0	10-2	
1748	지경리	699	276	대	97.0	97.0	699-78	
1749	지경리	699	278	대	13.0	13.0	대야면 지경리699-147한신타운608호	
1750	지경리	699	279	답	629.0	629.0		
1751	지경리	699	280	답	641.0	641.0		
1752	지경리	699	281	답	1,178.0	1,178.0		
1753	지경리	699	282	전	296.0	148.0		
1754	지경리	699	283	전	108.0	108.0		
1755	지경리	699	294	전	116.0	116.0	699-147한신타운1205호	
1756	지경리	699	298	대	17.0	17.0	보덕리150-2	
1757	지경리	699	299	철	25,538.0	18,623.0		

순번	행정동	지번		지목	지적면적(㎡)	편입면적(㎡)	소유자주소	비고
		본번	부번					
1758	지경리	714	0	대	340.0	4.0	산39	
1759	지경리	715	0	대	476.0	213.0	산39	
1760	지경리	716	0	대	513.0	311.0	716	
1761	지경리	716	1	대	123.0	123.0	716	
1762	지경리	716	3	대	77.0	77.0	709	
1763	지경리	717	0	묘	241.0	241.0	709	
1764	지경리	718	1	대	106.0	106.0		
1765	지경리	718	2	대	304.0	304.0	718-2	
1766	지경리	718	3	대	195.0	195.0	709	
1767	지경리	718	4	대	139.0	139.0	709	
1768	지경리	718	5	대	182.0	182.0	10-1	
1769	지경리	718	6	대	106.0	106.0	709	
1770	지경리	719	0	대	632.0	632.0	이리시 신용동 344-2	
1771	지경리	720	1	대	89.0	89.0	서울특별시 마포구 대흥동 660 태영아파트 106동 202호	
1772	지경리	720	2	도	3.0	3.0		
1773	지경리	721	2	대	83.0	83.0	서울 마포구 마포동 293-9. 403호	
1774	지경리	721	4	대	39.0	39.0	서울 마포구 마포동 293-9. 403호	
1775	지경리	722	1	대	198.0	198.0	723-1	
1776	지경리	722	2	전	135.0	135.0	서울 마포구 마포동 293-9. 403호	
1777	지경리	722	4	대	150.0	150.0	전라북도 군산시 대야면 지경리 699-147 한신타운 604호	
1778	지경리	722	5	대	70.0	70.0	전라북도 군산시 대야면 지경리 722	
1779	지경리	723	1	전	207.0	207.0	722	
1780	지경리	723	2	대	324.0	324.0	서울 마포구 마포동 293-9. 403호	
1781	지경리	723	3	대	255.0	255.0	전라북도 군산시 대야면 지경리 722	
1782	지경리	723	4	전	246.0	246.0	699-59	
1783	지경리	723	5	도	255.0	255.0	722	
1784	지경리	723	9	대	465.0	465.0	전라북도 군산시 대야면 지경리 722	
1785	지경리	724	1	대	314.0	314.0	전라북도 전주시 덕진구 송천동1가 101-3 신일아파트 101동 203호	
1786	지경리	724	2	대	324.0	324.0	전주시 덕진구 진북동 417-101	
1787	지경리	724	3	대	632.0	632.0	전라북도 전주시 덕진구 송천동1가 101-3 신일아파트 101동 203호	
1788	지경리	724	4	대	119.0	119.0	724-4	
1789	지경리	726	1	구	66.0	66.0		
1790	지경리	726	2	대	208.0	208.0	전라북도 군산시 대야면 지경리 699-147 한신타운 101호	
1791	지경리	726	3	전	658.0	658.0	군산시 문화동 908-23	
1792	지경리	726	4	전	3,012.0	3,012.0	경기도 수원시 팔달구 인계동 1122-10 삼호타워 1504	
1793	지경리	726	5	전	83.0	83.0	북교리574-7	
1794	지경리	726	6	전	101.0	101.0	경기도 수원시 팔달구 인계동 1122-10 삼호타워 1504	
1795	지경리	726	7	전	687.0	687.0	722	
1796	지경리	726	8	대	487.0	487.0	경기도 수원시 팔달구 인계동 1122-10 삼호타워 1504	
1797	지경리	726	10	전	314.0	314.0	경기도 수원시 팔달구 인계동 1122-10 삼호타워 1504	
1798	지경리	726	13	전	251.0	251.0	경기도 수원시 팔달구 인계동 1122-10 삼호타워 1504	
1799	지경리	726	14	대	453.0	453.0	북교리 574-7	
1800	지경리	726	15	대	345.0	345.0	전라북도 군산시 나운동 501 나운3차현대아파트 304-301	
1801	지경리	726	16	대	331.0	331.0	773	
1802	지경리	726	20	대	198.0	198.0	경기도 수원시 팔달구 인계동 1122-10 삼호타워 1504	
1803	지경리	726	21	대	198.0	198.0	경기도 수원시 팔달구 인계동 1122-10 삼호타워 1504	
1804	지경리	726	24	대	463.0	463.0	전주시 완산구 효자동1가654제일효자타운101동402호	
1805	지경리	726	25	대	282.0	282.0	726-25	

순번	행정동	지번		지목	지적면적(㎡)	편입면적(㎡)	소유자주소	비고
		본번	부번					
1806	지경리	726	26	대	255.0	255.0	773	
1807	지경리	726	27	대	230.0	230.0	726-25	
1808	지경리	726	28	대	304.0	304.0	726-28	
1809	지경리	726	29	대	103.0	103.0	경기도 수원시 팔달구 인계동 1122-10 삼호타워 1504	
1810	지경리	726	30	대	285.0	285.0	9	
1811	지경리	726	35	전	456.0	456.0		
1812	지경리	726	36	전	2,399.0	2,399.0	경기도 수원시 팔달구 인계동 1122-10 삼호타워 1504	
1813	지경리	726	37	전	21.0	21.0		
1814	지경리	726	38	대	175.0	175.0		
1815	지경리	726	39	대	168.0	168.0	경기도 수원시 팔달구 인계동 1122-10 삼호타워 1504	
1816	지경리	726	40	대	132.0	132.0		
1817	지경리	726	41	대	138.0	138.0		
1818	지경리	727	1	구	53.0	53.0		
1819	지경리	727	2	대	182.0	182.0	전라북도 군산시 대야면 지경리 727-6	
1820	지경리	727	4	대	43.0	43.0		
1821	지경리	727	5	대	132.0	132.0	전라북도 군산시 대야면 지경리 727-6	
1822	지경리	727	6	대	165.0	165.0	699-88	
1823	지경리	727	10	대	347.0	347.0	서울 용산구 청암동 181 천년명가청암자이아파트 105동 1401호	
1824	지경리	727	12	대	30.0	30.0		
1825	지경리	728	1	대	505.0	505.0	전라북도 군산시 대야면 산월리 129	
1826	지경리	728	2	대	274.0	274.0	전주시 완산구 중화산동2가745-1현대에코르아파트 108동2004호	
1827	지경리	728	3	대	274.0	274.0	728	
1828	지경리	728	5	대	171.0	171.0	전라북도 군산시 대야면 지경리 산8-4 대덕연립 205	
1829	지경리	728	6	대	218.0	218.0	경기도 용인시 처인구 이동면 천리 1119 샘골마을 풍성 신미주아파트 106-905	
1830	지경리	728	8	대	145.0	145.0	728	
1831	지경리	728	9	대	169.0	169.0	군산시 대야면 지경리 728	
1832	지경리	728	10	도	10.0	10.0		
1833	지경리	728	11	대	344.0	344.0	728-11	
1834	지경리	728	13	도	40.0	40.0		
1835	지경리	728	14	중	801.0	801.0	산 4-1	
1836	지경리	728	15	대	477.0	477.0	산월리821	
1837	지경리	728	16	대	387.0	387.0	산월리821	
1838	지경리	728	19	임야	1,152.0	1,152.0	경기도 용인시 수지읍 풍덕천리693삼성아파트 104-501	
1839	지경리	728	20	대	154.0	154.0	나운동733-1동신진주아파트101동302호	
1840	지경리	728	21	임야	43.0	43.0	경기도 용인시 처인구 이동면 천리 1119 샘골마을 풍성 신미주아파트 106-905	
1841	지경리	728	22	대	137.0	137.0	나운동733-1동신진주아파트101동302호	
1842	지경리	728	23	대	152.0	152.0	728-5	
1843	지경리	728	25	대	73.0	73.0	728-5	
1844	지경리	728	26	대	85.0	85.0	전라북도 임실군 관촌면 회봉리 203	
1845	지경리	728	27	대	43.0	43.0	728-5	
1846	지경리	728	28	대	176.0	176.0	북교리620	
1847	지경리	728	29	도	67.0	67.0	728-5	
1848	지경리	729	2	도	76.0	76.0		
1849	지경리	729	3	도	896.0	896.0		
1850	지경리	730	1	대	416.0	416.0	732-3	

순번	행정동	지번		지목	지적면적(㎡)	편입면적(㎡)	소유자주소	비고
		본번	부번					
1851	지경리	730	2	대	301.0	301.0	군산시 대야면 산월리 536-2 대야보라무지개아파트 1305호	
1852	지경리	730	4	대	53.0	53.0	732-3	
1853	지경리	730	5	도	7.0	7.0	730-2	
1854	지경리	730	6	도	17.0	17.0	732	
1855	지경리	730	7	도	10.0	10.0	산월리 421	
1856	지경리	730	9	도	3.0	3.0		
1857	지경리	730	10	대	288.0	288.0	730-10	
1858	지경리	731	1	대	675.0	82.0		
1859	지경리	731	2	대	2,846.0	1,797.0	부안군 부안읍 선은리241-1	
1860	지경리	731	3	도	142.0	142.0		
1861	지경리	731	4	대	450.0	450.0	862	
1862	지경리	731	5	대	165.0	165.0	부안군 부안읍 선은리241-1	
1863	지경리	731	6	대	403.0	403.0		
1864	지경리	731	8	대	615.0	222.0		
1865	지경리	731	10	대	2,863.0	2,851.0		
1866	지경리	731	11	대	3,434.0	3,434.0		
1867	지경리	731	12	대	1,481.0	1,481.0		
1868	지경리	731	13	대	729.0	729.0	731-13	
1869	지경리	731	14	대	330.0	330.0	옥도면 선유도리92	
1870	지경리	731	15	대	915.0	915.0	경기도 성남시 분당구 정자동 206	
1871	지경리	731	16	대	224.0	224.0	서울특별시 도봉구 창동 822 창동대림아파트 104동 1201호	
1872	지경리	731	17	대	159.0	159.0	734	
1873	지경리	731	18	대	184.0	184.0	818	
1874	지경리	731	20	대	294.0	294.0		
1875	지경리	731	21	대	1,472.0	1,432.0		
1876	지경리	731	25	대	583.0	583.0	818	
1877	지경리	731	26	대	323.0	323.0	731-26	
1878	지경리	731	28	대	155.0	155.0	731-26	
1879	지경리	731	29	도	14.0	14.0	경기도 성남시 분당구 정자동 206	
1880	지경리	731	31	대	6.0	6.0		
1881	지경리	731	32	대	26.0	26.0	서울특별시 도봉구 창동 822 창동대림아파트 104동 1201호	
1882	지경리	731	33	대	16.0	16.0	731-26	
1883	지경리	731	34	도	11.0	11.0	734	
1884	지경리	732	1	대	42.0	42.0		
1885	지경리	732	2	대	421.0	421.0	732	
1886	지경리	732	3	대	284.0	284.0	732-3	
1887	지경리	732	4	도	53.0	53.0		
1888	지경리	732	5	도	3.0	3.0		
1889	지경리	732	6	대	116.0	116.0		
1890	지경리	733	1	대	573.0	573.0	734	
1891	지경리	733	2	대	11.0	11.0	734	
1892	지경리	733	3	도	103.0	103.0		
1893	지경리	733	4	도	8.0	8.0		
1894	지경리	733	5	도	15.0	15.0		
1895	지경리	734	1	대	234.0	234.0	경기도 성남시 수정구 신흥동 4058	
1896	지경리	734	2	대	97.0	97.0	734-2	
1897	지경리	734	3	대	11.0	11.0		
1898	지경리	734	5	대	304.0	304.0	서울특별시 도봉구 창동 822 창동대림아파트 104동 1201호	
1899	지경리	734	6	대	25.0	25.0	734	
1900	지경리	734	7	대	206.0	206.0	옥도면 선유도리 50	
1901	지경리	734	8	도	54.0	54.0		
1902	지경리	734	9	도	98.0	98.0		
1903	지경리	734	10	대	6.0	6.0		
1904	지경리	734	11	도	42.0	42.0		
1905	지경리	734	12	도	25.0	25.0		
1906	지경리	734	13	도	86.0	86.0		

순번	행정동	지번		지목	지적면적(㎡)	편입면적(㎡)	소유자주소	비고
		본번	부번					
1907	지경리	734	14	대	2.0	2.0		
1908	지경리	735	0	대	402.0	402.0	전주시 덕진구 인후동1가 442-23	
1909	지경리	735	2	도	36.0	36.0		
1910	지경리	735	3	대	496.0	496.0	735-3	
1911	지경리	735	4	도	16.0	16.0		
1912	지경리	735	6	임야	200.0	77.0	서울특별시 영등포구 신길동 4377-1 성호연립 가-205	
1913	지경리	735	7	임야	101.0	20.0	대구광역시 남구 대명동 1985-51 502	
1914	지경리	735	8	임야	330.0	316.0	대전광역시 서구 도마동 359-10 복음로얄아파트-1201	
1915	지경리	735	9	임야	414.0	414.0	충청남도 보령시 명천동 389 주공3차아파트 306-803	
1916	지경리	735	10	임야	330.0	330.0	강원도 철원군 갈말읍 문혜리 595-1 목련아파트 1-103	
1917	지경리	735	11	임야	231.0	231.0	대전광역시 동구 용전동180-20 301	
1918	지경리	735	12	임야	330.0	330.0	울산광역시 동구 서부동 257-4 현대패밀리서부아파트 102-104	
1919	지경리	735	13	임야	430.0	430.0	대전광역시 대덕구 상서동 산 32-9 대창아파트 2-406	
1920	지경리	735	14	임야	364.0	364.0	충청남도 논산시 벌곡면 덕곡리 167	
1921	지경리	735	15	임야	333.0	333.0	대전광역시 서구 탄방동 765 한우리아파트 108-302	
1922	지경리	736	0	대	114.0	114.0		
1923	지경리	736	1	대	238.0	238.0		
1924	지경리	736	2	대	15.0	15.0	737-5	
1925	지경리	737	1	대	450.0	169.0	738	
1926	지경리	737	2	대	95.0	92.0	737-6	
1927	지경리	737	3	대	117.0	117.0	군산시 나운동 155-1 우신.동영아파트 106동 702호	
1928	지경리	737	5	대	181.0	181.0	736	
1929	지경리	737	6	대	179.0	126.0	737-6	
1930	지경리	737	9	도	13.0	13.0		
1931	지경리	737	10	도	10.0	10.0		
1932	지경리	737	11	도	11.0	11.0		
1933	지경리	737	12	도	11.0	11.0		
1934	지경리	738	0	대	509.0	0.1	738	
1935	지경리	739	1	대	533.0	5.0	739-1	
1936	지경리	739	4	도	23.0	3.0	739-1	
1937	지경리	739	7	대	10.0	2.0		
1938	지경리	740	2	대	258.0	119.0	739-1	
1939	지경리	740	7	대	89.0	11.0		
1940	지경리	763	7	임야	255.0	9.0		
1941	지경리	763	9	대	496.0	211.0		
1942	지경리	763	16	도	2,474.0	231.0		
1943	지경리	763	21	임야	754.0	605.0		
1944	지경리	766	13	대	1,543.0	199.0		
1945	지경리	766	26	대	67.0	65.0		
1946	지경리	766	29	도	2.0	2.0		
1947	지경리	766	33	대	67.0	67.0		
1948	지경리	770	1	대	192.0	192.0	서울 관악구 사당동 88-10	
1949	지경리	770	2	대	46.0	46.0		
1950	지경리	770	3	대	195.0	195.0	11-13	
1951	지경리	770	4	대	215.0	215.0	699-40	
1952	지경리	770	5	대	73.0	73.0	안양시 만안구 안양동 1034-41 부흥빌라 씨동 205호	
1953	지경리	770	6	대	66.0	66.0	5-1	
1954	지경리	770	7	대	317.0	317.0	전라북도 군산시 대야면 지경리 12-5	
1955	지경리	770	8	대	159.0	159.0	770-8	
1956	지경리	770	9	대	132.0	132.0	전라북도 군산시 대야면 지경리 12-5	

순번	행정동	지번		지목	지적면적(㎡)	편입면적(㎡)	소유자주소	비고
		본번	부번					
1957	지경리	770	10	대	132.0	132.0	770-10	
1958	지경리	770	11	대	593.0	593.0	전라북도 군산시 대야면 지경리 12-5	
1959	지경리	770	12	대	159.0	159.0	전라북도 군산시 대야면 지경리 770-8	
1960	지경리	770	13	대	96.0	96.0	771	
1961	지경리	770	15	대	119.0	119.0	771	
1962	지경리	770	16	대	99.0	99.0	산월리 193	
1963	지경리	770	18	대	35.0	35.0	770-5	
1964	지경리	770	19	대	69.0	69.0	699-147 한신타운 210호	
1965	지경리	770	20	대	13.0	13.0	699-147 한신타운 210호	
1966	지경리	771	1	대	381.0	381.0	전라북도 군산시 대야면 지경리 12-5	
1967	지경리	771	2	대	190.0	190.0	전주시 완산구 서신동 762-2 성원아파트 103동 303호	
1968	지경리	771	6	대	327.0	327.0	전라북도 전주시 덕진구 인후동1가 1029 인후동한신타운 115동 1505호	
1969	지경리	772	0	대	574.0	574.0	773	
1970	지경리	772	1	대	34.0	34.0		
1971	지경리	773	0	대	882.0	882.0	773	
1972	지경리	773	1	대	23.0	23.0		
1973	지경리	774	0	대	17.0	17.0	이리시 신동142-111청솔아파트3동401호	
1974	지경리	774	1	대	171.0	171.0		
1975	지경리	775	0	대	40.0	40.0		
1976	지경리	776	0	대	162.0	162.0	익산시 신동142-111청솔아파트3동401호	
1977	지경리	776	19	대	26.0	26.0		
1978	지경리	776	79	대	146.0	29.0	30	
1979	지경리	776	80	도	104.0	56.0		
1980	지경리	776	81	대	46.0	31.0	777-10	
1981	지경리	776	82	대	73.0	73.0		
1982	지경리	777	0	대	49.0	49.0	774	
1983	지경리	777	1	대	121.0	121.0	774	
1984	지경리	777	5	대	20.0	20.0		
1985	지경리	777	6	대	128.0	128.0	777-10	
1986	지경리	777	15	도	17.0	17.0		
1987	지경리	777	16	도	66.0	66.0		
1988	지경리	777	17	대	228.0	228.0		
1989	지경리	777	18	대	201.0	201.0	679	
1990	지경리	777	19	대	323.0	323.0	777-19	
1991	지경리	777	20	대	271.0	271.0	777-20	
1992	지경리	777	30	대	147.0	77.0	777-10	
1993	지경리	777	31	도	27.0	27.0	699	
1994	지경리	777	32	대	3.0	3.0	777-10	
1995	지경리	777	35	대	239.0	239.0	713	
1996	지경리	777	36	대	57.0	57.0		
1997	지경리	777	37	대	38.0	38.0	군산시 개정면 발산리 73-8	
1998	지경리	777	38	대	360.0	360.0		
1999	지경리	777	40	대	6.0	6.0		
2000	지경리	777	41	대	88.0	88.0		
2001	지경리	777	42	대	37.0	37.0		
2002	지경리	777	43	대	52.0	52.0		
2003	지경리	778	1	대	106.0	106.0	773	
2004	지경리	778	2	대	3,736.0	3,463.0		
2005	지경리	778	3	도	7.0	7.0	726-16	
2006	지경리	778	4	도	86.0	86.0		
2007	지경리	778	5	대	192.0	192.0		
2008	지경리	778	6	대	72.0	72.0	773	

순번	행정동	지번		지목	지적면적(㎡)	편입면적(㎡)	소유자주소	비고
		본번	부번					
2009	지경리	779	2	대	701.0	701.0		
2010	지경리	779	3	도	7.0	7.0	726-16	
2011	지경리	779	4	도	17.0	17.0		
2012	지경리	780	3	도	23.0	23.0	773	
2013	지경리	780	4	도	33.0	33.0		
2014	지경리	782	0	대	244.0	244.0		
2015	지경리	782	1	도	17.0	17.0		
2016	지경리	783	0	대	271.0	271.0		
2017	지경리	784	0	대	83.0	83.0	718-2	
2018	지경리	786	3	대	10.0	0.9	795	
2019	지경리	787	3	대	426.0	0.6	795	
2020	지경리	788	1	대	69.0	69.0	전주시 덕진구 여의동 669 여의동제일아파트 104동 102호	
2021	지경리	788	2	도	86.0	84.0	786	
2022	지경리	788	4	대	20.0	6.0	전주시 덕진구 여의동 669 여의동제일아파트 104동 102호	
2023	지경리	788	5	대	43.0	35.0	군산시 대야면 지경리 795	
2024	지경리	788	6	도	122.0	0.8	이리시 남중동 86-40	
2025	지경리	790	0	대	1,560.0	758.0	795	
2026	지경리	1979	0	도	17,488.0	12,138.0		
2027	지경리	1980	1	철	2,076.0	2,076.0		
2028	지경리	1980	2	도	76.0	76.0		
2029	지경리	1982	0	구	46,536.0	11,661.0	경기도 의왕시 포일동 487	
2030	지경리	1981	0	도	605.0	605.0		
2031	지경리	1982	12	구	1,296.0	478.0	경기도 의왕시 포일동 487	
2032	지경리	1983	10	도	1,309.0	434.0		
2033	지경리	2000	0	구	731.0	731.0		
2034	지경리	2001	0	구	1,027.0	1,027.0		
2035	지경리	2001	1	대	76.0	76.0	8-4	
2036	지경리	2001	2	구	63.0	63.0		
2037	지경리	2001	3	대	4.0	4.0		
2038	지경리	2003	0	구	2,208.0	305.0		
2039	지경리	2003	1	대	36.0	36.0	이리시 신동142-111청솔아파트3동401호	
2040	지경리	2003	2	구	44.0	44.0		
2041	지경리	2003	3	대	34.0	34.0	이리시 신동142-111청솔아파트3동401호	
2042	지경리	2003	4	구	318.0	318.0		
2043	지경리	2003	5	대	162.0	162.0	776	
2044	지경리	2004	0	도	4,098.0	316.0		
2045	지경리	2005	0	도	4,145.0	745.0		
2046	지경리	산1	1	임야	893.0	893.0	산월리 821	
2047	지경리	산2	0	임야	863.0	863.0	산월리 832	
2048	지경리	산2	1	임야	327.0	327.0	전라북도 군산시 대야면 산월리 821	
2049	지경리	산3	0	임야	1,488.0	1,488.0	산월리 821	
2050	지경리	산4	0	임야	963.0	963.0	728-14	
2051	지경리	산5	0	임야	198.0	198.0	군산시 대야면 지경리 728	
2052	지경리	산8	1	임야	1,852.0	1,852.0	산월리 821	
2053	지경리	산8	4	임야	632.0	632.0	699-19	
2054	지경리	산8	5	임야	568.0	568.0	전라북도 군산시 대야면 산월리 821	

순번	행정동	지번		지목	지적면적(㎡)	편입면적(㎡)	소유자주소	비고
		본번	부번					
2055	지경리	산8	6	도	1,913.0	1,913.0		
2056	지경리	산8	8	도	169.0	169.0	699-19	
2057	지경리	산8	9	도	583.0	583.0		
2058	지경리	산9	0	임야	387.0	387.0	산월리 832	
2059	지경리	산9	1	임야	149.0	149.0	전라북도 군산시 대야면 산월리 821	
2060	지경리	산9	2	도	59.0	59.0		
2061	지경리	산10	0	임야	791.0	791.0	서울시 용산구 청파동1가 7-3	
2062	지경리	산10	1	도	696.0	696.0		
2063	지경리	산10	2	임야	199.0	199.0		
2064	지경리	산11	0	임야	1,778.0	1,778.0	산월리 532	
2065	지경리	산11	2	임야	97.0	97.0	군산시 대야면 지경리 1-7	
2066	지경리	산13	0	임야	198.0	198.0	766-17 대야연립 305호	
2067	지경리	산15	1	임야	639.0	639.0	산15	
2068	지경리	산15	2	도	39.0	39.0		
2069	지경리	산16	0	임야	4,264.0	4,227.0	서울 서초구 잠원동 71-1 블루힐하우스 101동 906호	
2070	지경리	산17	0	임야	2,876.0	1,034.0	서울 서초구 잠원동 71-1 블루힐하우스 101동 906호	
2071	지경리	산31	3	임야	75.0	75.0		
2072	지경리	산32	3	임야	435.0	430.0		
2073	지경리	산33	1	임야	600.0	50.0		
계		2073필지			1,483,325.0	1,213,073.3		

군산시 공고 제2011 - 415 호

공익사업의 준비를 위한 토지의 출입 공고

공익사업을 위한 토지등의 보상에 관한 법률 제9조제3항 및 제10조제2항의 규정에 의하여 농어촌도로 정비사업에 편입되는 토지의 측량 및 조사를 위한 출입을 위해 아래와 같이 공고합니다.

2011 년 3 월 16 일

군 산 시 장 (인)

1. 사업의 종류 : 농어촌도로 정비사업
2. 공 사 명 : 성산도암~내흥동간 도로확.포장공사(2공구)
3. 사업시행자 : 군산시장
4. 출입할 토지의 조서 : 별첨과 같음
5. 토지의 출입기간 : 분할측량 개시일 ~ 감정평가 완료일 까지
6. 관계도서 : 출입할 토지의 구역에 대한 도면을 군산시청 건설과(☎063-450-4355)에 비치하고 일반인에게 보임

군산시 공고 제2011 - 415 호

공익사업을 위해 출입할 토지의 조서

연번	도면 번호	토 지 소 재 지				지적면적 (㎡)	편입면적 (㎡)	소 유 자		비 고
		시	면/동/리	지번	지목			주 소	성 명	
1	1	군산	내흥동	31-1	도	66	3	-	김동호	
2	2	군산	내흥동	28-4	도	2,062	157	경기도 시흥군 의왕읍 포일리 487	농업진흥 공사	
3	3	군산	내흥동	28-2	대	821	406	내흥동 28-2	고옥수	
4	4	군산	내흥동	28-3	도	86	86	내흥동 57	오돈기	
5	5	군산	내흥동	29	전	1,183	8	둔덕리 397	오석운	
6	6	군산	내흥동	28-1	도	83	38	둔덕리 435	오석두	
7	7	군산	성산면 둔덕리	468-5	도	1,715	37	경기도 시흥군 의왕읍 포일리 487	농업진흥 공사	
8	8	군산	성산면 둔덕리	468-7	도	34	30	경기도 시흥군 의왕읍 포일리 487	농업진흥 공사	
9	9	군산	성산면 둔덕리	468-6	임	1,555	7	둔덕리 468	황병섭	
10	10	군산	성산면 둔덕리	468-2	도	45	42	서삼면 와룡리	이근풍	
11	11	군산	성산면 둔덕리	464-2	도	20	6	둔덕리 332	해주오씨	
12	12	군산	성산면 둔덕리	463-2	도	149	141	기정면 구암리 374	이도준	
13	13	군산	성산면 둔덕리	463-3	전	255	208	둔덕리 463-3	주병순	
14	15	군산	성산면 둔덕리	462-8	전	1,061	52	내흥동 66	김철운	
15	16	군산	성산면 둔덕리	495-2	도	30	30	둔덕리 507	양주영	
16	17	군산	성산면 둔덕리	462-3	전	383	148	둔덕리 443	오석원	
17	18	군산	성산면 둔덕리	462-2	대	539	440	둔덕리 462-2	오경자	
18	19	군산	성산면 둔덕리	495-1	대	883	47	광주 광산구 송정동 1001-1	윤종순	
19	20	군산	성산면 둔덕리	496-2	도	23	23	둔덕리 507	양주영	
20	21	군산	성산면 둔덕리	495-4	도	23	23	둔덕리 507	양주영	
21	22	군산	성산면 둔덕리	496-1	전	1,101	113	구암동 99	오금순	
22	23	군산	성산면 둔덕리	462-1	도	248	226	북일면 둔덕리	오수남	
23	24	군산	성산면 둔덕리	462-4	대	255	64	둔덕리 443	오석원	
24	25	군산	성산면 둔덕리	497-4	답	5,051	537	경장동 519-2	신철휴	
25	26	군산	성산면 둔덕리	462-5	전	410	65	둔덕리 443	오석원	
26	27	군산	성산면 둔덕리	497-2	도	76	76	둔덕리 502	이동섭	
27	28	군산	성산면 둔덕리	462-6	전	350	110	둔덕리 443	오석원	

28	29	군산	성산면 둔덕리	379-1	도	33	33	양주시 회정동 양주회 정범아파트 101동 706호	강한근 외 7인	
29	30	군산	성산면 둔덕리	497-3	도	76	76	둔덕리 502	이동섭	
30	31	군산	성산면 둔덕리	379-3	답	8,628	885	서울 광진구 구의동 242-31	이택희	
31	32	군산	성산면 둔덕리	379-2	도	102	102	양주시 회정동 양주회 정범아파트 101동 706호	강한근 외 7인	
32	33	군산	성산면 둔덕리	378-2	도	208	188	군산부구복동 46	김흥두	
33	34	군산	성산면 둔덕리	378-1	답	4,810	745	둔덕리 455	김추옥	
34	35	군산	성산면 둔덕리	376-1	전	1,339	479	군산시 경암동 572-128	김점자	
35	36	군산	성산면 둔덕리	376-2	도	99	99	둔덕리 444	오제용	
36	37	군산	성산면 둔덕리	375-2	도	3	3	둔덕리 435	오석두	
37	38	군산	성산면 둔덕리	375-1	전	76	60	둔덕리 444	오제용	
38	39	군산	성산면 둔덕리	375-3	전	33	33	둔덕리 435	오석두	
39	40	군산	성산면 둔덕리	385-1	도	50	50	둔덕리 435	오석두	
40	41	군산	성산면 둔덕리	408-18	전	2,073	23	둔덕리 405	오희택 외1인	
41	42	군산	성산면 둔덕리	391-1	창고	981	157	둔덕리 437-1	한원석	
42	43	군산	성산면 둔덕리	391-2	도	46	46	둔덕리 437	한순구	
43	44	군산	성산면 둔덕리	390-2	도	36	36	둔덕리 389	박화숙	
44	45	군산	성산면 둔덕리	390-1	잡	298	122	둔덕리 437-1	조정자	
45	47	군산	성산면 둔덕리	387-14	도	20	20	둔덕리 389	박상규	
46	49	군산	성산면 둔덕리	390-3	전	208	44	둔덕리 437-1	한원석	
47	50	군산	성산면 둔덕리	390-5	전	33	33	둔덕리 389	박상규	
48	51	군산	성산면 둔덕리	387-5	답	1,451	305	둔덕리 389	박상규	
49	52	군산	성산면 둔덕리	389	대	913	10	둔덕리 389	박상규	
50	53	군산	성산면 둔덕리	387-2	도	122	122	군산시 구복동 46	김흥두	
51	54	군산	성산면 둔덕리	388-2	도	152	152	창오리 424	노정숙	
52	55	군산	성산면 둔덕리	388-3	전	499	112	둔덕리 444	오제용	
53	56	군산	성산면 둔덕리	387-11	답	1,970	5	둔덕리 443	오인식	
54	57	군산	성산면 둔덕리	395-2	도	56	56	창오리 424	노정숙	
55	58	군산	성산면 둔덕리	395-1	대	13	13	둔덕리 443	해주오씨	
56	61	군산	성산면 둔덕리	387-8	답	2,065	306	서울시 동작구 동작동 59-62	오시자	
57	64	군산	성산면 둔덕리	387-1	도	29	29	군산시 구복동 46	김흥두	
58	66	군산	성산면 둔덕리	420-1	도	33	33	군산시 구복동 46	김흥두	

59	68	군산	성산면 둔덕리	420-3	답	6,038	1,352	둔덕리 439-1	채순희	
60	69	군산	성산면 둔덕리	418-1	답	5,028	493	둔덕리 26-2	조종신	
61	70	군산	성산면 둔덕리	420-2	도	50	50	군산시 구복동 46	김흥두	
62	71	군산	성산면 둔덕리	419-2	도	69	69	둔덕리 59	채규설	
63	72	군산	성산면 둔덕리	419-1	전	1,534	54	둔덕리 26-2	조종신	
64	73	군산	성산면 둔덕리	25	전	307	179	둔덕리 439-1	채순희	
65	74	군산	성산면 둔덕리	27-1	전	77	68	둔덕리 26-2	조종신	
66	75	군산	성산면 둔덕리	27-3	전	260	2	둔덕리 26-2	조종신	
67	80	군산	성산면 둔덕리	29-2	도	30	30	둔덕리 26-2	조종신	
68	81	군산	성산면 둔덕리	24-1	답	2,123	442	군산시 나운동 동산은파 아파트 나동108	오세길	
69	83	군산	성산면 둔덕리	30-1	전	1,127	17	둔덕리 26-2	조종신	
70	84	군산	성산면 둔덕리	산153	임	3,868	63	둔덕리 433	오인섭	
71	85	군산	성산면 둔덕리	24-4	답	1,646	125	군산시 금호타운 아파트 102호 1501	백훈승	
72	86	군산	성산면 둔덕리	산152	임	4,760	472	경암동 572	이운세 외 4인	
73	87	군산	성산면 둔덕리	31-3	답	6,291	2,069	둔덕리 432-1	김영익	
74	88	군산	성산면 둔덕리	산151-1	임	7,835	524	도암리 509	조길남	
75	89	군산	성산면 둔덕리	31-2	도	50	50	옥구군 임피면 읍내리 462	강영태	
76	90	군산	성산면 둔덕리	31-1	답	20	20	둔덕리 조종신 26-2	조종신	
77	92	군산	성산면 둔덕리	40-1	답	3,167	206	경북 영일군 영일을 지수동 166-18	채형석	
78	93	군산	성산면 둔덕리	40-4	답	1,842	494	둔덕리 208-4	이영구	
79	97	군산	성산면 둔덕리	41-2	도	248	248	임피면 읍내리 462	강영태	
80	98	군산	성산면 둔덕리	41-5	답	1,587	266	둔덕리 103	조판옥	
81	99	군산	성산면 둔덕리	41-3	답	1,855	457	서울시 마포구 성산동 200-361	양정필	
82	100	군산	성산면 둔덕리	42-3	답	1,220	249	둔덕리 61	이협준	
83	101	군산	성산면 둔덕리	42-2	도	136	136	도암리 298	채성석 외 2인	
84	102	군산	성산면 둔덕리	42-1	답	4,119	334	서울시 마포구 성산동 200-361	양정필	
85	103	군산	성산면 둔덕리	43-3	답	893	241	둔덕리 61	이협준	
86	106	군산	성산면 둔덕리	43-4	구	347	107	군산시 경포동 572-2	전철수	
87	108	군산	성산면 둔덕리	44-6	구	506	195	고봉리 433	정창옥	
88	109	군산	성산면 둔덕리	44-7	구	545	130	회현면 원우리 395	전철수	
89	110	군산	성산면 둔덕리	44-5	답	4,743	163	둔덕리 170	양관일 외 1인	

90	111	군산	성산면 둔덕리	44-3	답	1,831	233	둔덕리 125-1	양철호	
91	112	군산	성산면 둔덕리	44-2	도	119	119	회현면 원우리 395	전철수	
92	113	군산	성산면 둔덕리	14-4	답	3,275	1,183	수송동 현대아파트 103동 202	양철호	
93	114	군산	성산면 둔덕리	14-2	도	282	282	군산시 경포동 572	전중철수	
94	115	군산	성산면 둔덕리	45-1	전	101	1	개정면 운회리 434	전의이씨	
95	116	군산	성산면 둔덕리	14-1	답	697	129	둔덕리 170	양관일 외 1인	
96	119	군산	성산면 둔덕리	13-4	답	23	23	개정면 운회리 434	전의이씨	
97	120	군산	성산면 둔덕리	12-4	답	808	163	고봉리 449	한은수	

총 계

8

2,133

군산시 공고 제2011-488호

도시계획시설(학교:군산제일중.고등학교) 사업 공사완료 공고

도시계획시설(학교:군산제일중.고등학교) 사업에 대하여 「국토의 계획 및 이용에 관한 법률」 제98조 및 같은법 시행령 제102조의 규정에 의거 아래와 같이 공사 완료 공고합니다.

군 산 시 장

2011년 4월 1일

1. 사업시행지 : 군산시 조촌동 84번지 일원
2. 사업의 종류 및 명칭
 - 1) 종 류 : 도시계획시설(학교:군산제일중.고등학교)
 - 2) 명 칭 : 군산제일중학교 생활관 신축 공사
3. 사업의 면적 또는 규모

구 분	시 설 명	결 정(m ²)	실시계획(m ²)	건축계획(m ²)		비고
				기존	금회	
학 교	군산제일 중.고등학교	57,496	56,789	건 축 : 6,114.56m ² 연면적 : 19,976.36m ²	건 축 : 6,343.16m ² 연면적 : 20,530.03m ²	(금회 증축 553.6 7m ²)
소 계			56,789			

4. 사업시행자 : 학교법인 경암학원
5. 사업착수 및 준공일 : 2010. 9. ~ 2010. 12. 31
6. 관계도서 : 게재 실음생략 (군산시청 도시계획과 비치)

군산시 공고 제2011-492호

도시계획시설(공공청사:농업기술센터) 사업 공사완료 공고

도시계획시설(공공청사:농업기술센터) 사업에 대하여 「국토의 계획 및 이용에 관한 법률」 제98조 및 같은법 시행령 제102조의 규정에 의거 아래와 같이 공사완료 공고합니다.

군 산 시 장

2011년 4월 1일

1. 사업시행지 : 군산시 개정면 운회리 633-7번지 일원

2. 사업의 종류 및 명칭

1) 종 류 : 도시계획시설(공공청사:농업기술센터)

2) 명 칭 : 군산 농업기술센터 증축(신축) 공사

3. 사업의 면적 또는 규모

구 분	시 설 명	결 정(m ²)	실시계획(m ²)	건축계획(m ²)		비고
				기존	금회	
공공청사	농업기술센터	30,166	29,902	건 축 : 2,505.85m ² 연면적 : 4,599.80m ²	건 축 : 2,731.08m ² 연면적 : 4,825.03m ²	(금회 증축 225.2 3m ³)
소 계			29,902			

4. 사업시행자 : 군산시장 (농업기술센터-농촌지원과)

5. 사업착수 및 준공일 : 2010. 9. ~ 2011. 3. 18

6. 관계도서 : 게재 실음생략 (군산시청 도시계획과 비치)

군산시 공고 제2011 - 521호

공 고

군산시 공인조례 제6조, 제11조 규정에 의하여 신조공인 및 폐기공인을 같은 조례 제9조의 규정에 의거 다음과 같이 공고합니다.






2011. 4. 1.

군 산 시 장

1. 공인신조 및 폐기사유 : 공인마멸로 교체 및 인증기 추가 등
2. 신규공인등록 연월일 : 2011. 4. 1.
3. 폐기공인등록 연월일 : 2011. 4. 1.
4. 신규등록공인 및 인영(4점)

연번	관 수 부 서	공 인 명	인 영	사유
1	수 송 동	군산시수송동장인 민원사무전용		인증기 추 가
2	나 운 1 동	군산شنا운1동장의인		공인마멸
3	나 운 1 동	군산시장의인 나운1동장전용		공인마멸
4	소 룡 동	군산시소룡동장인 민원사무전용		인증기 추 가

5. 폐기공인 및 인영(5점)

연번	관 수 부 서	공 인 명	인 영	사유
1	나 윤 1 동	군산시나윤1동장의인		공인마멸
2	나 윤 1 동	군산시장의인 나윤1동장전용		공인마멸
3	기 획 예 산 과	군산시경영수익특별회계 수입금출납원인		조례개정
4	세 무 과	군산시과세표준심의위원회인		지방세법 개정
5	세 무 과	군산시과세적부심사위원회인		지방세법 개정

군산시 공고 제2011 - 525호

전자이미지 공인 등록공고

군산시 공인조례 제17조에 의거 전자이미지 공인을 등록하고 같은 조례 9조의 규정에 의거 다음과 같이 공고합니다.

2011. 4. 1.

군 산 시 장

1. 공인 등록사유 : 공인마멸로 인한 교체
2. 전자이미지 공인 등록 연월일 : 2011. 4. 1.
3. 등록공인 및 인영(1건)

관 수 부 서	공 인 명	인 영
군산시 나운1동	군산시나운1동장의인	