

군산시 공고 제2023-2333호

「군산시 아동복지심의위원회 구성 및 운영 등에 관한 조례」를 개정함에 있어 「군산시 자치법규안 입법예고에 관한 조례」 제4조제1항에 따라 그 입법취지와 주요내용을 시민에게 널리 알려 의견을 듣고자 다음과 같이 입법예고합니다.

2023년 12월 1일

군 산 시 장



「군산시 아동복지심의위원회 구성 및 운영 등에 관한 조례」
개정안 입법예고

1. 개정이유

「아동의 빈곤예방 및 지원 등에 관한 법률」 제10조에 따른 지역아동빈곤예방위원회 기능을 아동복지심의위원회 기능에 포함 시켜 위원회의 효율적인 운영을 도모하고자 함

2. 주요내용

○ 위원회 기능에 관한 사항(안 제2조제2항)

- (현 행) 제2조(설치 및 기능)제2항 제1호 ~ 제7호
 - (개정안) 제2조(설치 및 기능)제2항 제1호 ~ 제8호
 - 제7호(「아동의 빈곤예방 및 지원 등에 관한 법률」 제10조에 따른 위원회의 업무와 기능에 관한 사항) 신설
 - 기존 제7호(그 밖에 아동의 보호 및 지원 서비스를 위하여 시장이 필요하다고 인정하는 사항)를 제8호로 변경
- * 「아동의 빈곤예방 및 지원 등에 관한 법률」 제10조제3항에 의거

3. 의견제출

이 규칙의 제정안에 대하여 의견이 있는 단체나 개인은 2023년 12월 21일까지 아래 사항을 기재한 의견서를 군산시장(참조: 아동정책과장)에게 제출하여 주시기 바랍니다.

가. 의견 제출사항

- 예고 사항에 관한 항목별 의견(찬성 및 반대의견과 이유)
- 의견 제출자의 성명(단체인 경우 단체명과 대표자명), 주소, 전화번호

나. 의견 제출할 곳

- 우편: 54078, 군산시 시청로 17(조촌동, 군산시청 아동정책과)
- 전화: 063)454-3232 / 팩스: 063)454-6026

다. 의견제출 방법: 서면, 전화, 팩스, 직접방문 등

라. 기타 자세한 사항은 군산시청 아동정책과(063-454-3232)에 문의하여 주시기 바랍니다.

- 붙임 1. 입법예고 사항에 대한 의견서 1부.
2. 군산시 아이돌봄 지원에 관한 조례 시행규칙안 1부. 끝.

입법예고 사항에 대한 의견서

□ 자치법규명: 「군산시 아동복지심의위원회 구성 및 운영 등에 관한 조례」

○ 성명(단체명):

○ 주 소:

○ 연 락 처:

| 조례안 내용 | 찬성여부 | | 의견 | 비고 |
|--------|------|----|----|----|
| | 찬성 | 반대 | | |
| | | | | |

군산시 조례 제 호

군산시 아동복지심의위원회 구성 및 운영 등에 관한 조례 일부개정 조례안

군산시 아동복지심의위원회 구성 및 운영 등에 관한 조례 일부를 다음과 같이 개정한다.

제2조제2항제7호를 제8호로 하고, 같은 항에 제7호를 다음과 같이 신설한다.

7. 「아동의 빈곤예방 및 지원 등에 관한 법률」 제10조에 따른 위원회의 업무와 기능에 관한 사항

부 칙

이 조례는 공포한 날부터 시행한다.

신 · 구조문대비표

| 현행 | 개정안 |
|--------------------------|---|
| 제2조(설치 및 기능) ① (생략) | 제2조(설치 및 기능) ① (현행과 같음) |
| ② 위원회는 다음 각 호의 사항을 심의한다. | ② ----- --- |
| 1. ~ 6. (생략) | 1. ~ 6. (현행과 같음) |
| <u><신 설></u> | 7. 「아동의 빈곤예방 및 지원 등에 관한 법률」 제10조에 따른 위원회의 업무와 기능에 관한 사항 |
| <u>7.</u> (생략) | <u>8.</u> (현행 제7호와 같음) |

군산시 공고 제2023-2335호

「군산시 영·유아 상해 및 질병보험 지원 조례」를 폐지함에 있어 「행정 절차법」 제41조와 「군산시 자치법규안 입법예고에 관한 조례」 제4조 제1항에 따라 그 개정 취지와 주요 내용을 시민에게 널리 알려 의견을 듣고자 다음과 같이 입법예고 합니다.

2023년 12월 1일

군 산 시 장



「군산시 영·유아 상해 및 질병보험 지원 조례」
폐지조례안 입법예고

1. 개정이유

- 민간보험 가입 지원은 과잉의료 이용 유발 등 국가 의료보장체계(국민건강보험·의료급여 제도)에 부정적 영향 및 아동학대를 유발할 수 있어 이를 폐지하고자 함

2. 주요내용

- 「군산시 영·유아 상해 및 질병보험 지원 조례」 폐지

3. 의견제출

이 개정안에 대하여 의견이 있는 단체나 개인은 2023년 12월 21일까지 아래 사항을 기재한 의견서를 군산시청(참조: 아동정책과장)에게 제출하여 주시기 바랍니다.

가. 의견 제출사항

- 1) 예고 사항에 관한 항목별 의견(찬성 및 반대의견과 이유)
- 2) 의견 제출자의 성명(단체인 경우 단체명과 대표자명), 주소 및 전화번호

나. 의견 제출할 곳

- 주소: (54078) 군산시 시청로 17, 아동정책과(조촌동, 군산시청)
- 전화: ☎063-454-4165, FAX) 063-454-6026

다. 의견제출 방법: 서면, 전화, 팩스, 직접방문 등

라. 기타 자세한 사항은 군산시청 아동정책과 아동정책계로 문의하여 주시기 바랍니다.

붙임 1. 입법예고 사항에 대한 의견서 1부.

2. 군산시 영·유아 상해 및 질병보험 지원 조례 폐지조례안 1부.

입법예고 사항에 대한 의견서

□ 자치법규명: 군산시 영·유아 상해 및 질병보험 지원 조례

○ 성명(단체명):

○ 주 소:

○ 연 락 처:

| 조례안 내용 | 찬성여부 | | 의견 | 비고 |
|--------|------|----|----|----|
| | 찬성 | 반대 | | |
| | | | | |

군산시 영·유아 상해 및 질병보험 지원 조례 폐지조례(안)

군산시 영·유아 상해 및 질병보험 지원 조례를 폐지한다.

부 칙

이 조례는 공포한 날부터 시행한다.

신·구조문 대비표

| 현행 | 개정안 |
|--|-----------|
| <p>제1조(목적) 이 조례는 「저출산·고령사회 기본법」 제4조 및 제10조에 의거 자녀의 출산·양육에 소요되는 경제적 부담을 경감하기 위한 영·유아 상해 및 질병보험을 지원하는데 필요한 사항을 규정함을 목적으로 한다.</p> <p>제2조(용어의 정의) 이 조례에서 사용하는 용어의 뜻은 다음과 같다.</p> <ol style="list-style-type: none"> 1. “영·유아”란 영유아보육법 제2조에 따른 6세 미만의 취학 전 아동을 말한다. 2. “영·유아 상해 및 질병보험”(이하 “상해보험”이라 한다)이란 영·유아의 질병과 안전사고에 대처하기 위하여 가입하는 보험을 말한다. 3. “보험기관”이란 보험과 관련하여 군산시(이하 “시”라고 한다)와 계약을 체결한 보험회사를 말한다. 4. “보험가입자”란 보험회사와 계약을 체결한 시를 말한다. <p>제3조(지원대상) 상해보험 지원대상은 시에 주민등록이 되어 있는 영·유아로(전입자 포함) 한다.</p> | <p>폐지</p> |

| 현행 | 개정안 |
|--|-----|
| <p>제4조(보장내용과 보장한도액) 군산시장(이하 “시장”이라 한다)은 보험 계약시 예산의 범위에서 사고 유형별 보장내용과 보장한도액을 조정할 수 있다.</p> <p>제5조(보험료 납입방법) 보험료는 시가 보험기관에 직접 납입한다.</p> <p>제6조(보험금액산정) ① 보험기관은 보험증권 및 보험약관에 따라 피해에 대한 보험금을 산정한다.</p> <p>② 보험가입자는 피해조사 및 보험금 산정 등에 관한 업무에 대하여 관계법령에 따른 전문가에게 의뢰할 수 있다.</p> <p>제7조(보험금 신청) ① 상해보험 가입 희망자는 행정안전부장관이 정하는 임신·출산 관련 서비스 통합처리 신청방법에 따른 별지 제1호 서식 신청서를 관할 읍·면·동장에게 제출하여야 한다.</p> <p>② 보험에 규정된 범위에서 피해를 입은 피보험자 또는 피보험자의 법정 상속인은 청구서 및 구비서류를 갖추어 보험기관에 보험금을 신청할 수 있다.</p> <p>제8조(보험금 지급) 보험기관은 제7</p> | |

| 현행 | 개정안 |
|--|-----|
| <p>조에 따른 신청을 받은 때에는 지체 없이 피해를 입은 피보험자 또는 피보험자의 법정 상속인에게 보험금을 직접 지급하여야 한다.</p> <p>제9조(보험금 지급 제외) 다음 각 호에 해당하는 경우 보험금 지급 대상에서 제외된다.</p> <ol style="list-style-type: none"> 1. 대상자가 다른 지방자치단체로 전출한 경우 2. 거짓 또는 부정한 방법으로 보험금 지급을 요청하는 경우 3. 그 밖에 법령 또는 보험약관에서 보험가입을 제한하는 경우 <p>제10조(시행규칙) 이 조례의 시행에 필요한 사항은 규칙으로 정한다.</p> <p>부 칙(2019.08.01. 조례 제1670호)</p> <p>제1조(시행일) 이 조례는 공포한 날부터 시행한다.</p> <p>제2조(다른 조례의 개정) 「군산시 산후건강관리 지원에 관한 조례」 및 「군산시 출산지원금 등에 관한 조례」 중 [별지 제1호 서식] 출산 서비스 통합처리 신청서를 다음과 같이 개정한다.</p> | |

| 현행 | 개정안 |
|---|-----|
| <p>[별지 제1호 서식]출산 서비스 통합 처리 신청서 군산시 자체 급부 중영·유아 상해 및 질병보험 가입 항목을 신설한다.</p> <p>부 칙 <조례 제2075호 군산시 사무소 소재지에 관한 조례 전부개정조례, 일부개정 2023.07.17.></p> <p>이 조례는 공포한 날부터 시행한다.</p> | |

군산시 공고 제2023-2348호

「군산시 아동·청소년복지시설 퇴소청년 지원에 관한 조례 일부개정조례」를 개정함에 있어 「군산시 자치법규안 입법예고에 관한 조례」 제4조제1항에 따라 그 입법취지와 주요내용을 시민에게 널리 알려 의견을 듣고자 다음과 같이 입법예고합니다.

2023년 12월 1일

군 산 시 장



「군산시 아동·청소년복지시설 퇴소청년 지원에 관한 조례 일부개정조례」
개정안 입법예고

1. 개정이유

상위법령인 「아동복지법」 개정에 따라 조례 일부를 개정하고자 함

2. 주요내용

○ 보호기간연장에 관한 사항(안 제2조제2항)

- (현 행) 제6조(보호기간연장) 아동복지법 제16조제4항
- (개정안) 제6조(보호기간연장) 아동복지법 제16조의3

* 「아동복지법」 제16조제4항 삭제 및 제16조의3 신설에 따른 개정

3. 의견제출

이 규칙의 제정안에 대하여 의견이 있는 단체나 개인은 2023년 12월 21일까지 아래 사항을 기재한 의견서를 군산시장(참조: 아동정책과장)에게 제출하여 주시기 바랍니다.

가. 의견 제출사항

- 예고 사항에 관한 항목별 의견(찬성 및 반대의견과 이유)
- 의견 제출자의 성명(단체인 경우 단체명과 대표자명), 주소, 전화번호

나. 의견 제출할 곳

- 우편: 54078, 군산시 시청로 17(조촌동, 군산시청 아동정책과)
- 전화: 063)454-3232 / 팩스: 063)454-6026

다. 의견제출 방법: 서면, 전화, 팩스, 직접방문 등

라. 기타 자세한 사항은 군산시청 아동정책과(063-454-3232)에 문의하여 주시기 바랍니다.

- 붙임 1. 입법예고 사항에 대한 의견서 1부.
2. 군산시 아이돌봄 지원에 관한 조례 시행규칙안 1부. 끝.

입법예고 사항에 대한 의견서

□ 자치법규명: 「군산시 아동·청소년복지시설 퇴소청년 지원에 관한 조례」

○ 성명(단체명):

○ 주 소:

○ 연 락 처:

| 조례안 내용 | 찬성여부 | | 의견 | 비고 |
|--------|------|----|----|----|
| | 찬성 | 반대 | | |
| | | | | |

군산시 조례 제 호

군산시 아동·청소년복지시설 퇴소청년 지원에 관한 조례 일부개정조 례안

군산시 아동·청소년복지시설 퇴소청년 지원에 관한 조례 일부를 다음과 같이 개정한다.

제6조 중 “**아동복지법 제16조제4항**”을 “**아동복지법 제16조의3**”으로 한다.

부 칙

이 조례는 공포한 날부터 시행한다.

신·구조문 대비표

| 현 행 | 개 정 안 |
|--|--|
| 제6조(보호기간 연장) 시장은 <u>아동</u> <u>복지법 제16조제4항</u> 및 같은 법 시행령 제22조 각호의 어느 하나 에 해당하는 퇴소청년에 대하여 그 보호기간을 연장하거나 해당 복지시설의 장에게 이를 요청할 수 있다. | 제6조(보호기간 연장) ----- <u>아동</u> <u>복지법 제16조의3</u> ----- ----- ----- ----- -----. |

군산시 공고 제2023-2349호

「군산시 어린이날 기념 민간보조사업 지원 조례」를 개정함에 있어 「군산시 자치법규안 입법예고에 관한 조례」 제4조제1항에 따라 그 입법취지와 주요내용을 시민에게 널리 알려 의견을 듣고자 다음과 같이 입법예고합니다.

2023년 12월 1일

군 산 시 장



「군산시 어린이날 기념 민간보조사업 지원 조례」 개정안 입법예고

1. 개정이유

관련법 「지방재정법」 개정 및 「지방자치단체 보조금관리에 관한 법률」 제정에 따라 조례 일부를 개정하고자 함

2. 주요내용

○ 목적에 관한 사항(안 제1조)

- (현 행) 제1조(목적) 「지방재정법」 제32조의2부터 제32조의10의 규정
- (개정안) 제1조(목적) 「지방자치단체 보조금관리에 관한 법률」
 - * 「지방재정법」 제32조의2부터 제32조의10의 규정 삭제 및 「지방자치단체 보조금관리에 관한 법률」 제정에 따라 개정

3. 의견제출

이 규칙의 제정안에 대하여 의견이 있는 단체나 개인은 2023년 12월 21일까지 아래 사항을 기재한 의견서를 군산시장(참조: 아동정책과장)에게 제출하여 주시기 바랍니다.

가. 의견 제출사항

- 예고 사항에 관한 항목별 의견(찬성 및 반대의견과 이유)
- 의견 제출자의 성명(단체인 경우 단체명과 대표자명), 주소, 전화번호

나. 의견 제출할 곳

- 우편: 54078, 군산시 시청로 17(조촌동, 군산시청 아동정책과)
- 전화: 063)454-3232 / 팩스: 063)454-6026

다. 의견제출 방법: 서면, 전화, 팩스, 직접방문 등

라. 기타 자세한 사항은 군산시청 아동정책과(063-454-3232)에 문의하여 주시기 바랍니다.

- 붙임 1. 입법예고 사항에 대한 의견서 1부.
2. 군산시 아이돌봄 지원에 관한 조례 시행규칙안 1부. 끝.

입법예고 사항에 대한 의견서

□ 자치법규명: 「군산시 어린이날 기념 민간보조사업 지원 조례」

○ 성명(단체명):

○ 주 소:

○ 연 락 처:

| 조례안 내용 | 찬성여부 | | 의견 | 비고 |
|--------|------|----|----|----|
| | 찬성 | 반대 | | |
| | | | | |

군산시 조례 제 호

군산시 어린이날 기념 민간보조사업 지원 조례 일부개정조례안

군산시 어린이날 기념 민간보조사업 지원 조례 일부를 다음과 같이 개정한다.

제1조 중 “제32조의2부터 제32조 의10의 규정”을 “〔지방자치단체 보조금관리에 관한 법률〕”로 한다.

부 칙

이 조례는 공포한 날부터 시행한다.

신 · 구조문대비표

| 현 행 | 개 정 안 |
|--|---|
| 제1조(목적) 이 조례는 「지방재정법」 제17조 및 제32조의2부터 제32조의10의 규정에 따라 군산시의 예산을 지원받는 어린이날 기념 민간보조사업에 대한 보조금의 지원에 관하여 필요한 사항을 규정하는데에 목적이 있다. | 제1조(목적) ----- ----- 「지방자치단체 보조금관리에 관한 법률」----- ----- ----- -----. |

군산시 공고 제2023-2374호

공 고

「군산시 건축 조례」를 일부개정 함에 있어 그 취지와 주요내용을 시민에게 미리 알려 이에 대한 의견을 듣고자 「군산시 자치법규안 입법예고에 관한 조례」 제4조 제1항에 따라 다음과 같이 공고합니다.

2023년 12월 1일

군 산 시 장



군산시 건축 조례 일부개정조례(안) 입법예고

1. 개정이유

「건축법 시행령」이 개정됨에 따라 일보 등의 확보를 위한 이격거리 기준이 상위법령에 부합하도록 정비하고자 함.

2. 개정내용

○ 상위법령 개정에 따른 일조 등의 확보를 위한 이격거리 기준 개정(안 제45조제4항제1호, 제2호)

- 당초 높이 9미터 이하인 부분은 북쪽 인접대지경계선으로부터 1.5미터를 이격하고 9미터 초과인 부분은 높이의 2분의 1 이상을 이격하도록 하였으나,
- 상위법인 건축법 시행령 개정으로 인하여 높이 기준을 9미터에서 10미터로 변경

3. 의견제출

이 조례의 개정(안)에 대하여 의견이 있는 단체나 개인은 2023년 12월 21일 까지 다음 사항을 기재한 의견서를 군산시장(참조: 건축경관과장)에게 제출하여 주시기 바랍니다.(우편접수의 경우 12월 21일까지 도착분에 한함)

가. 의견 제출사항

- (1) 예고사항에 대한 항목별 의견(찬성 및 반대 의견과 그 이유)
- (2) 의견제출자의 성명(단체인 경우 단체명과 대표자명), 주소, 전화번호

나. 의견 제출할 곳

- 우) 54078 군산시 시청로 17, (조촌동) 군산시청 건축경관과
(전화 : 063-454-4312, FAX : 063-454-6034)
- 전자우편 : jmh6417@korea.kr

다. 의견제출 : 서면, 팩스, 직접방문, 전자우편 등

라. 그 밖의 자세한 사항은 군산시 건축경관과 건축허가계(전화: 454-4312)에 문의하시기 바랍니다.

입법예고 사항에 대한 의견서

☐ 조례명 : 군산시 건축 조례(안)

○ 성명(단체명) :

○ 주 소 :

○ 전 화 번 호 :

| 조례안 내용 | 찬성여부 | | 이 유 | 비고 |
|--------|------|----|-----|----|
| | 찬성 | 반대 | | |
| | | | | |

군산시 조례 제 호

군산시 건축 조례 일부개정조례안

군산시 건축 조례 일부를 다음과 같이 개정한다.

제45조제1항제1호 및 제2호 중 “9미터”를 각각 “10미터”로 한다.

부 칙

이 조례는 공포한 날부터 시행한다.

신 · 구조문대비표

| 현행 | 개정안 |
|--|--|
| 제45조(일조 등의 확보를 위한 건축물의 높이제한) ① 영 제86조 제1항에 따라 전용주거지역 또는 일반주거지역 안에서 일조 등의 확보를 위하여 건축물의 각 부분을 정북방향으로의 인접대지경계선으로부터 다음 각 호에서 정하는 거리이상 띄어 건축하여야 한다. | 제45조(일조 등의 확보를 위한 건축물의 높이제한) ① ----- ----- ----- ----- ----- -----. |
| 1. 높이 <u>9미터</u> 이하인 부분 : 인접대지 경계선으로부터 1.5미터 이상 | 1. --- <u>10미터</u> ----- ----- |
| 2. 높이 <u>9미터</u> 를 초과하는 부분 : 인접대지 경계선으로부터 해당 건축물의 각 부분 높이의 2분의 1이상 | 2. --- <u>10미터</u> ----- ----- ----- |
| ② ~ ⑥ (생략) | ② ~ ⑥ (현행과 같음) |

군산시 고시 제2023-170호

도로명주소(부여·변경·폐지) 고시

「도로명주소법」 제11조제3항 및 제12조제5항의 규정에 의거 건물등에 부여·변경·폐지한 도로명주소를 다음과 같이 고시합니다.

2023. 11. 17.

군 산 시 장



○ 고시내용: 도로명주소 부여 16건, 변경 2건, 폐지 1건

| 종전주소 | 도로명주소 | 도로명주소 고시일 | 도로명고시일 | 도로명주소 부여사유 |
|---------|-------|--------------|--------|---------------|
| 별 도 첨 부 | | | | |

※ 고시내용 및 기타 자세한 사항은 군산시청 토지정보과(☎063-454-3983)에 문의 또는 도로명주소 안내 홈페이지(www.juso.go.kr)에서 열람하시기 바랍니다.

○ 도로명주소 사용

- 도로명주소는 2023. 11. 17. 고시 후 도로명주소법 제19조제1항의 규정에 의거 공법관계 주소로 사용됩니다.

○ 도로명주소 변경 등

- 도로명 및 건물번호의 변경은 도로명주소법 제8조 및 제12조의 규정에 따라 변경할 수 있습니다.
- 도로명은 도로명주소법 제8조제2항의 규정에 의거 고시된 날부터 3년이 지난 후에 변경할 수 있습니다.

| 업무구분 | 종전주소 | 도로명주소 | 도로명주소고시일 | 이동사유 | 도로명고시일 | 도로명부여사유 | 비고 |
|------------|--------------------------|--------------------------|----------|----------|----------|---------------------|----|
| 건물번호 폐지 | 전라북도 군산시 회현면 원당1길 14 | | 20231110 | 건물 폐지 | 20110728 | 고유지명에서 유래 | |
| 건물번호 부여 | 전라북도 군산시 회현면 금광리 546-13 | 전라북도 군산시 회현면 원당1길 14 | 20231110 | | 20110728 | 고유지명에서 유래 | |
| 건물번호 부여 | 전라북도 군산시 명산동 20-15 | 전라북도 군산시 금광길 23 (명산동) | 20231107 | | 20100125 | 지명으로 도로명 부여 | |
| 건물번호 부여 | 전라북도 군산시 옥서면 옥봉리 850 | 전라북도 군산시 옥서면 남수라1길 18 | 20231107 | | 20070528 | 옥봉리 남수라 마을 소재 | |
| 건물번호 부여 | 전라북도 군산시 옥산면 당북리 854-15 | 전라북도 군산시 옥산면 백석로 58-25 | 20231113 | | 20100125 | 지명으로 도로명 부여 | |
| 건물번호 부여 | 전라북도 군산시 개사동 287-1 | 전라북도 군산시 개사길 135 (개사동) | 20231113 | | 20100125 | 지명으로 도로명 부여 | |
| 건물번호 부여 | 전라북도 군산시 옥산면 옥산리 315-1 | 전라북도 군산시 옥산면 대려1길 30 | 20231113 | | 20070528 | 마을명칭에서 서수번 호사용 | |
| 건물번호 부여 | 전라북도 군산시 옥구읍 오곡리 289-1 | 전라북도 군산시 옥구읍 다기길 32-1 | 20231113 | | 20070528 | 오곡리 다기 마을 소 재 | |
| 건물번호 부여 | 전라북도 군산시 옥도면 무녀도리 225-15 | 전라북도 군산시 옥도면 무녀도4길 24 | 20231113 | | 20090508 | 섬이름에 서수번호 사 용 | |
| 건물번호 부여 | 전라북도 군산시 옥도면 비안도리 250-1 | 전라북도 군산시 옥도면 비안도길 41 | 20231109 | | 20090508 | 섬이름사용 | |
| 건물번호 부여 | 전라북도 군산시 미장동 540-7 | 전라북도 군산시 미장5길 4-12 (미장동) | 20231107 | | 20150127 | 지명으로 서수식 도로 명 부여 | |
| 건물번호 부여 | 전라북도 군산시 구암동 27-2, 29-2 | 전라북도 군산시 모갱이1길 6 (구암동) | 20231107 | | 20100126 | 지명으로 서수식 도로 명 부여 | |
| 건물번호 부여 | 전라북도 군산시 임피면 읍내리 7-12 | 전라북도 군산시 임피면 범호재길 3 | 20231102 | | 20100125 | 옛지명에서 인용 | |
| 건물번호 분할 | 전라북도 군산시 회현면 용화1길 56-6 | 전라북도 군산시 회현면 용화1길 56-6 | 20110729 | | 20070528 | 원우리에 용화마을 소 재 | |

| | | | | | | | |
|------------|--|----------------------------|----------|--|----------|---------------------|--|
| 건물번호 분할 | 전라북도 군산시 회현면 용화1길 56-6 | 전라북도 군산시 회현면 용화1길 60-10 | 20231025 | | 20070528 | 원우리에 용화마을 소 재 | |
| 건물번호 부여 | 전라북도 군산시 조촌동 760-17 | 전라북도 군산시 법원로 31-4 (조촌동) | 20231030 | | 20100125 | 군산시법원을 관통하 는 도로 | |
| 건물번호 부여 | 전라북도 군산시 수송동 51-4 | 전라북도 군산시 공단대로 221 (수송동) | 20231023 | | 20230111 | 군산시산업단지를 지 나는 도로 | |
| 건물번호 부여 | 전라북도 군산시 산북동 910-1, 910-4, 910-5, 910-7 | 전라북도 군산시 미성로 335 (산북동) | 20231020 | | 20100125 | 지명으로 도로명 부여 | |
| 건물번호 부여 | 전라북도 군산시 회현면 원우리 669-1 | 전라북도 군산시 회현면 증석길 176 | 20231020 | | 20120323 | 증석리 관통도로 | |

군산시 고시 제2023-183호

군산 도시계획시설(폐기물처리 및 재활용시설)사업 실시계획(변경)인가 고시

군산시 내초동 201-7번지 일원 도시계획시설(폐기물처리 및 재활용시설)에 대하여 「국토의 계획 및 이용에 관한 법률」 제86조 및 제88조 규정에 의거 아래와 같이 사업시행자 지정 및 실시계획인가 하고, 같은 법 제91조 규정에 따라 다음과 같이 고시합니다.

2023년 11월 17일

**군 산 시 장**

1. 사업시행자의 위치 : 군산시 내초동 201-7번지 외 27필지
2. 사업의 종류 및 명칭
 - 1) 종 류 : 도시계획시설(폐기물처리 및 재활용시설)사업
 - 2) 명 칭 : 폐기물처리 및 재활용시설 내 창고 증축공사
3. 사업의 규모 및 면적

| 구분 | 시설명 | 대지면적 (㎡) | 동 수 | 건축면적(㎡) | | | 연면적(㎡) | | | 비고 |
|----|-----------|-------------|--|-----------|-----------|---------|-----------|-----------|---------|-------------------|
| | | | | 당초 | 변경 | 증·감 | 당초 | 변경 | 증·감 | |
| 증축 | 내초쓰레기 매립장 | 317,728 | [당초] 주11동 부3동 [변경] 주11동 부5동 가설3동 | 10,086.77 | 10,568.27 | 증)481.5 | 14,255.29 | 14,736.79 | 증)481.5 | 부2동 가설3동 증축 |

4. 사업시행자 주소 및 성명: 군산시 시청로 17 / 군산시장(자원순환과)
5. 사업의 착수 및 준공예정일

[당초] 2023. 9. 15. ~ 2024. 1. 31. [변경] 2023. 9. 15. ~ 2025. 12. 31.

6. 수용 또는 사용할 토지조서 및 지장물 조서 : 붙임참조
7. 관계도서 : 게재 실음생략

[붙임] 수용 또는 사용할 토지조서 및 지장물 조서

| 순번 | 소재지 | 지번 | 지목 | 지적면적 | 편입면적 | 제외면적 | 소유자 | | 소유권외의 권리 | | | 비고 |
|----|-----|--------|----|---------|---------|------|-----|------------|----------|----|------|----|
| | | | | | | | 이름 | 주소 | 이름 | 주소 | 권리내용 | |
| 1 | 내초동 | 201-7 | 잡 | 20,781 | 20,781 | | 군산시 | 군산시 시청로 17 | | | | |
| 2 | 내초동 | 202-7 | 잡 | 32,446 | 32,446 | | 군산시 | 군산시 시청로 17 | | | | |
| 3 | 내초동 | 202-20 | 도 | 1,581 | 1,581 | | 군산시 | 군산시 시청로 17 | | | | |
| 4 | 내초동 | 203-8 | 잡 | 32,887 | 32,887 | | 군산시 | 군산시 시청로 17 | | | | |
| 5 | 내초동 | 204-8 | 잡 | 33,880 | 33,880 | | 군산시 | 군산시 시청로 17 | | | | |
| 6 | 내초동 | 204-20 | 도 | 1,487 | 1,487 | | 군산시 | 군산시 시청로 17 | | | | |
| 7 | 내초동 | 205-8 | 잡 | 34,220 | 34,220 | | 군산시 | 군산시 시청로 17 | | | | |
| 8 | 내초동 | 206-9 | 잡 | 34,502 | 34,502 | | 군산시 | 군산시 시청로 17 | | | | |
| 9 | 내초동 | 206-21 | 도 | 1,410 | 1,410 | | 군산시 | 군산시 시청로 17 | | | | |
| 10 | 내초동 | 207-9 | 답 | 35,357 | 35,357 | | 군산시 | 군산시 시청로 17 | | | | |
| 11 | 내초동 | 208-9 | 답 | 35,645 | 35,645 | | 군산시 | 군산시 시청로 17 | | | | |
| 12 | 내초동 | 208-26 | 답 | 2,808 | 1,895 | 913 | 군산시 | 군산시 시청로 17 | | | | |
| 13 | 내초동 | 209-9 | 답 | 9,828 | 9,828 | | 군산시 | 군산시 시청로 17 | | | | |
| 14 | 내초동 | 209-10 | 답 | 9,808 | 9,808 | | 군산시 | 군산시 시청로 17 | | | | |
| 15 | 내초동 | 209-11 | 구 | 6,912 | 6,912 | | 군산시 | 군산시 시청로 17 | | | | |
| 16 | 내초동 | 209-15 | 구 | 4,959 | 4,959 | | 군산시 | 군산시 시청로 17 | | | | |
| 17 | 내초동 | 209-16 | 구 | 4,959 | 4,959 | | 군산시 | 군산시 시청로 17 | | | | |
| 18 | 내초동 | 226-59 | 구 | 79 | 79 | | 군산시 | 군산시 시청로 17 | | | | |
| 19 | 내초동 | 226-60 | 구 | 1,017 | 1,017 | | 군산시 | 군산시 시청로 17 | | | | |
| 20 | 내초동 | 226-61 | 구 | 1,967 | 1,967 | | 군산시 | 군산시 시청로 17 | | | | |
| 21 | 내초동 | 226-62 | 구 | 994 | 994 | | 군산시 | 군산시 시청로 17 | | | | |
| 22 | 내초동 | 226-63 | 구 | 2,728 | 2,728 | | 군산시 | 군산시 시청로 17 | | | | |
| 23 | 내초동 | 226-64 | 구 | 1,014 | 1,014 | | 군산시 | 군산시 시청로 17 | | | | |
| 24 | 내초동 | 226-65 | 구 | 2,821 | 2,821 | | 군산시 | 군산시 시청로 17 | | | | |
| 25 | 내초동 | 226-66 | 구 | 993 | 993 | | 군산시 | 군산시 시청로 17 | | | | |
| 26 | 내초동 | 226-67 | 구 | 2,588 | 2,588 | | 군산시 | 군산시 시청로 17 | | | | |
| 27 | 내초동 | 226-72 | 구 | 772 | 772 | | 군산시 | 군산시 시청로 17 | | | | |
| 28 | 내초동 | 226-85 | 구 | 198 | 198 | | 군산시 | 군산시 시청로 17 | | | | |
| 계 | | 28필지 | | 318,641 | 317,728 | 913 | | | | | | |

군산시 고시 제2023-190호

도로명주소(부여·변경·폐지) 고시

「도로명주소법」 제11조제3항 및 제12조제5항의 규정에 의거 건물등에 부여·변경·폐지한 도로명주소를 다음과 같이 고시합니다.

2023. 12. 1.

군 산 시 장



○ 고시내용: 도로명주소 부여 15건, 폐지 195건

| 종전주소 | 도로명주소 | 도로명주소 고시일 | 도로명고시일 | 도로명주소 부여사유 |
|---------|-------|--------------|--------|---------------|
| 별 도 첨 부 | | | | |

※ 고시내용 및 기타 자세한 사항은 군산시청 토지정보과(☎063-454-3983)에 문의 또는 도로명주소 안내 홈페이지(www.juso.go.kr)에서 열람하시기 바랍니다.

○ 도로명주소 사용

- 도로명주소는 2023. 12. 1. 고시 후 도로명주소법 제19조제1항의 규정에 의거 공법관계 주소로 사용됩니다.

○ 도로명주소 변경 등

- 도로명 및 건물번호의 변경은 도로명주소법 제8조 및 제12조의 규정에 따라 변경할 수 있습니다.
- 도로명은 도로명주소법 제8조제2항의 규정에 의거 고시된 날부터 3년이 지난 후에 변경할 수 있습니다.

| 업무 구분 | 종전주소 | 도로명주소 | 도로명주소 고시일 | 이동 사유 | 도로명 고시일 | 도로명부여사유 | 비고 |
|----------------|------------------------------|----------------------------|--------------|----------|------------|--------------------------------|----------------|
| 건물 번호 폐지 | 전라북도 군산시 옥서면 옥구저수지로 207 | | 20231129 | 건물 철거 | 20100125 | 주변에 옥구저수지가 있음 | 군산소방서 옥서지역대 |
| 건물 번호 폐지 | 전라북도 군산시 옥서면 옥구저수지로 209 | | 20231129 | 건물 철거 | 20100125 | 주변에 옥구저수지가 있음 | 옥서면사무소 |
| 건물 번호 폐지 | 전라북도 군산시 백릉로 30 (조촌동) | | 20231128 | 건물 철거 | 20100125 | 지명으로 도로명 부여 | 내소날철물건 재공구 |
| 건물 번호 부여 | 전라북도 군산시 옥도면 말도리 128-7 | 전라북도 군산시 옥 도면 방축도길 23-1 | 20231123 | | 20090508 | 섬이름 사용 | |
| 건물 번호 폐지 | 전라북도 군산시 옥서면 당매2길 28 | | 20231122 | 건물 철거 | 20090508 | 닭모양산에서 인용, 마을명치에서 서수번호사용 | |
| 건물 번호 폐지 | 전라북도 군산시 내항1길 17-10 (장미동) | | 20231122 | 건물 철거 | 20100125 | 지명으로 서수식 도로명 부여 | |
| 건물 번호 폐지 | 전라북도 군산시 나포면 내촌길 4 | | 20231122 | 건물 철거 | 20100125 | 서포리 내촌 마을소재 | |
| 건물 번호 폐지 | 전라북도 군산시 옥서면 남동2길 42-4 | | 20231122 | 건물 철거 | 20090508 | 마을명칭, 서수번호 사용 | |
| 건물 번호 폐지 | 전라북도 군산시 회현면 남군산로 969 | | 20231122 | 건물 철거 | 20100125 | 새만금 발전에 대비한 남군산의 대동맥 도로를 의미 | |

| | | | | | | | |
|----------------|-------------------------------|--|----------|----------|----------|--------------------------------|-------------|
| 건물 번호 폐지 | 전라북도 군산시 회현면 남군산로 938-8 | | 20231122 | 건물 철거 | 20100125 | 새만금 발전에 대비한 남군산의 대동맥 도로를 의미 | |
| 건물 번호 폐지 | 전라북도 군산시 회현면 남군산로 344-11 | | 20231122 | 건물 철거 | 20100125 | 새만금 발전에 대비한 남군산의 대동맥 도로를 의미 | |
| 건물 번호 폐지 | 전라북도 군산시 구영4길 15 (영화동) | | 20231122 | 건물 철거 | 20100125 | 지명으로 서수식 도로명 부여 | 무지개식당 |
| 건물 번호 폐지 | 전라북도 군산시 구영2길 40 (영화동) | | 20231122 | 건물 철거 | 20100125 | 지명으로 서수식 도로명 부여 | 천기누설 |
| 건물 번호 폐지 | 전라북도 군산시 구암3.1로 10-6 (대명동) | | 20231122 | 건물 철거 | 20100125 | 지명으로 도로명 부여 | 역전유료 주차장 |
| 건물 번호 폐지 | 전라북도 군산시 구시장로 85 (신영동) | | 20231122 | 건물 철거 | 20100125 | 지명으로 도로명 부여 | |
| 건물 번호 폐지 | 전라북도 군산시 회현면 구복들길 23-8 | | 20231122 | 건물 철거 | 20070528 | 증석리 구복마을 소재 | |
| 건물 번호 폐지 | 전라북도 군산시 경포천동 길 66-1 (경암동) | | 20231122 | 건물 철거 | 20100125 | 주변에 경포천이 흐름 | |
| 건물 번호 폐지 | 전라북도 군산시 경포천동 길 66-3 (경암동) | | 20231122 | 건물 철거 | 20100125 | 주변에 경포천이 흐름 | |
| 건물 번호 폐지 | 전라북도 군산시 서수면 흥법길 70-1 | | 20231122 | 건물 철거 | 20100125 | 축동리 흥법 마을소재 | |

| | | | | | | | |
|----------------|----------------------------|--|----------|----------|----------|--|--|
| 건물 번호 폐지 | 전라북도 군산시 호녀길 1-1 (오룡동) | | 20231122 | 건물 철거 | 20100125 | 지명으로 도로명 부여 | |
| 건물 번호 폐지 | 전라북도 군산시 나포면 혜곡길 25-36 | | 20231122 | 건물 철거 | 20100125 | 나포리 혜곡 마을 소재 | |
| 건물 번호 폐지 | 전라북도 군산시 옥구읍 향교골길 67-15 | | 20231122 | 건물 철거 | 20070528 | 신흥마을의 옛지명. 향교가 있었다 하여 향교골 (향계골)이라 함 | |
| 건물 번호 폐지 | 전라북도 군산시 옥구읍 향교골길 59 | | 20231122 | 건물 철거 | 20070528 | 신흥마을의 옛지명. 향교가 있었다 하여 향교골 (향계골)이라 함 | |
| 건물 번호 폐지 | 전라북도 군산시 옥구읍 향교골길 58-6 | | 20231122 | 건물 철거 | 20070528 | 신흥마을의 옛지명. 향교가 있었다 하여 향교골 (향계골)이라 함 | |
| 건물 번호 폐지 | 전라북도 군산시 옥구읍 하포로 580 | | 20231122 | 건물 철거 | 20100125 | 지명으로 도로명 부여 | |
| 건물 번호 폐지 | 전라북도 군산시 회현면 하포로 604 | | 20231122 | 건물 철거 | 20100125 | 지명으로 도로명 부여 | |
| 건물 번호 폐지 | 전라북도 군산시 회현면 하포로 587-2 | | 20231122 | 건물 철거 | 20100125 | 지명으로 도로명 부여 | |
| 건물 번호 폐지 | 전라북도 군산시 옥구읍 하포로 582-10 | | 20231122 | 건물 철거 | 20100125 | 지명으로 도로명 부여 | |
| 건물 번호 폐지 | 전라북도 군산시 옥구읍 하포로 546 | | 20231122 | 건물 철거 | 20100125 | 지명으로 도로명 부여 | |

| | | | | | | | |
|----------------|---------------------------------|--|----------|----------|----------|--------------------------------------|-----------|
| 건물 번호 폐지 | 전라북도 군산시 옥구읍 하포로 468 | | 20231122 | 건물 철거 | 20100125 | 지명으로 도로명 부여 | |
| 건물 번호 폐지 | 전라북도 군산시 옥구읍 평유길 56 | | 20231122 | 건물 철거 | 20070528 | 평유는 넓은 들판에 버들(버드나무)이 많다하 여 붙여진 이름 | |
| 건물 번호 폐지 | 전라북도 군산시 옥구읍 평유길 28-2 | | 20231122 | 건물 철거 | 20070528 | 평유는 넓은 들판에 버들(버드나무)이 많다하 여 붙여진 이름 | |
| 건물 번호 폐지 | 전라북도 군산시 축동안길 59 (수송동) | | 20231122 | 건물 철거 | 20100125 | 지명으로 방향성 도로명 부여 | TIRE TOWN |
| 건물 번호 폐지 | 전라북도 군산시 축동안길 19-7 (수송동) | | 20231122 | 건물 철거 | 20100125 | 지명으로 방향성 도로명 부여 | |
| 건물 번호 폐지 | 전라북도 군산시 월명로 481 (월명동) | | 20231122 | 건물 철거 | 20100125 | 지명을 도로명으로 부여 | |
| 건물 번호 폐지 | 전라북도 군산시 청소년회 관로 72-12 (송풍동) | | 20231122 | 건물 철거 | 20100125 | 주변에 청소년회관이 있음 | |
| 건물 번호 폐지 | 전라북도 군산시 청소년회 관로 72-23 (송풍동) | | 20231122 | 건물 철거 | 20100125 | 주변에 청소년회관이 있음 | |
| 건물 번호 폐지 | 전라북도 군산시 절골4길 14-1 (신흥동) | | 20231122 | 건물 철거 | 20100125 | 지명으로 서수식 도로명 부여 | |
| 건물 번호 폐지 | 전라북도 군산시 절골3길 13-16 (신흥동) | | 20231122 | 건물 철거 | 20100125 | 지명으로 서수식 도로명 부여 | |

| | | | | | | | |
|----------------|-----------------------------|--|----------|----------|----------|---------------|--|
| 건물 번호 폐지 | 전라북도 군산시 월명로 385 (미원동) | | 20231122 | 건물 철거 | 20100125 | 지명을 도로명으로 부여 | |
| 건물 번호 폐지 | 전라북도 군산시 옥구읍 우포길 29-6 | | 20231122 | 건물 철거 | 20070528 | 이곡리 우포 마을 소재 | |
| 건물 번호 폐지 | 전라북도 군산시 서수면 외무장길 87-21 | | 20231122 | 건물 철거 | 20100125 | 축동리 외무장 마을 소재 | |
| 건물 번호 폐지 | 전라북도 군산시 옥구읍 옥구남로 173-11 | | 20231122 | 건물 철거 | 20100125 | 옥구남쪽으로 가는 도로 | |
| 건물 번호 폐지 | 전라북도 군산시 오롱로 44-1 (송창동) | | 20231122 | 건물 철거 | 20100125 | 지명을 도로명으로 부여 | |
| 건물 번호 폐지 | 전라북도 군산시 오롱로 28-4 (오룡동) | | 20231122 | 건물 철거 | 20100125 | 지명을 도로명으로 부여 | |
| 건물 번호 폐지 | 전라북도 군산시 오롱로 28-6 (오룡동) | | 20231122 | 건물 철거 | 20100125 | 지명을 도로명으로 부여 | |
| 건물 번호 폐지 | 전라북도 군산시 오롱로 26 (오룡동) | | 20231122 | 건물 철거 | 20100125 | 지명을 도로명으로 부여 | |
| 건물 번호 폐지 | 전라북도 군산시 오롱로 17-16 (오룡동) | | 20231122 | 건물 철거 | 20100125 | 지명을 도로명으로 부여 | |
| 건물 번호 폐지 | 전라북도 군산시 오롱로 17-22 (오룡동) | | 20231122 | 건물 철거 | 20100125 | 지명을 도로명으로 부여 | |

| | | | | | | | |
|----------------|----------------------------|--|----------|----------|----------|--------------|--|
| 건물 번호 폐지 | 전라북도 군산시 옥도면 연도2길 10-8 | | 20231122 | 건물 철거 | 20090508 | 섬이름에 서수번호 사용 | |
| 건물 번호 폐지 | 전라북도 군산시 옥도면 연도2길 10-10 | | 20231122 | 건물 철거 | 20090508 | 섬이름에 서수번호 사용 | |
| 건물 번호 폐지 | 전라북도 군산시 옥도면 연도2길 10-12 | | 20231122 | 건물 철거 | 20090508 | 섬이름에 서수번호 사용 | |
| 건물 번호 폐지 | 전라북도 군산시 옥도면 연도2길 10-14 | | 20231122 | 건물 철거 | 20090508 | 섬이름에 서수번호 사용 | |
| 건물 번호 폐지 | 전라북도 군산시 옥도면 연도2길 5-27 | | 20231122 | 건물 철거 | 20090508 | 섬이름에 서수번호 사용 | |
| 건물 번호 폐지 | 전라북도 군산시 옥도면 연도2길 4-4 | | 20231122 | 건물 철거 | 20090508 | 섬이름에 서수번호 사용 | |
| 건물 번호 폐지 | 전라북도 군산시 옥도면 연도1길 88 | | 20231122 | 건물 철거 | 20090508 | 섬이름에 서수번호 사용 | |
| 건물 번호 폐지 | 전라북도 군산시 옥도면 연도1길 62 | | 20231122 | 건물 철거 | 20090508 | 섬이름에 서수번호 사용 | |
| 건물 번호 폐지 | 전라북도 군산시 옥도면 연도1길 61 | | 20231122 | 건물 철거 | 20090508 | 섬이름에 서수번호 사용 | |
| 건물 번호 폐지 | 전라북도 군산시 옥도면 연도1길 60 | | 20231122 | 건물 철거 | 20090508 | 섬이름에 서수번호 사용 | |

| | | | | | | | |
|----------------|----------------------------|--|----------|----------|----------|---|--|
| 건물 번호 폐지 | 전라북도 군산시 옥구읍 어은동로 303-4 | | 20231122 | 건물 철거 | 20100125 | 옥구읍 어은리를 통과하는 도로로 리명칭에서 인용 | |
| 건물 번호 폐지 | 전라북도 군산시 옥구읍 어은동로 303-6 | | 20231122 | 건물 철거 | 20100125 | 옥구읍 어은리를 통과하는 도로로 리명칭에서 인용 | |
| 건물 번호 폐지 | 전라북도 군산시 옥구읍 어은동로 223 | | 20231122 | 건물 철거 | 20100125 | 옥구읍 어은리를 통과하는 도로로 리명칭에서 인용 | |
| 건물 번호 폐지 | 전라북도 군산시 옥구읍 어은길 22 | | 20231122 | 건물 철거 | 20070528 | 어은리 어은 마을 소재 | |
| 건물 번호 폐지 | 전라북도 군산시 옥구읍 양포로 19 | | 20231122 | 건물 철거 | 20100125 | 양포해가 군산시 이곡리일대 앞바다 주변을 이 르며 언어학적 역사적 가치에 따라 매립전 바다 | |
| 건물 번호 폐지 | 전라북도 군산시 옥구읍 양포로 10 | | 20231122 | 건물 철거 | 20100125 | 양포해가 군산시 이곡리일대 앞바다 주변을 이 르며 언어학적 역사적 가치에 따라 매립전 바다 | |
| 건물 번호 폐지 | 전라북도 군산시 신평길 25-3 (신평동) | | 20231122 | 건물 철거 | 20100125 | 지명으로 도로명 부여 | |
| 건물 번호 폐지 | 전라북도 군산시 신평길 25-4 (신평동) | | 20231122 | 건물 철거 | 20100125 | 지명으로 도로명 부여 | |
| 건물 번호 폐지 | 전라북도 군산시 신평3길 16 (신평동) | | 20231122 | 건물 철거 | 20100125 | 지명으로 서수식 도로명 부여 | |
| 건물 번호 폐지 | 전라북도 군산시 옥구읍 수왕새터길 67-4 | | 20231122 | 건물 철거 | 20070528 | 수산리 수왕 새터고개 소재 소재 | |

| | | | | | | | |
|----------------|------------------------------|--|----------|----------|----------|-----------------|--|
| 건물 번호 폐지 | 전라북도 군산시 옥구읍 수산신기길 28-1 | | 20231122 | 건물 철거 | 20070528 | 수산리 신기 마을 소재 | |
| 건물 번호 폐지 | 전라북도 군산시 송산1길 28-3 (송풍동) | | 20231122 | 건물 철거 | 20100125 | 지명으로 서수식 도로명 부여 | |
| 건물 번호 폐지 | 전라북도 군산시 송산1길 25-17 (송풍동) | | 20231122 | 건물 철거 | 20100125 | 지명으로 서수식 도로명 부여 | |
| 건물 번호 폐지 | 전라북도 군산시 송산1길 20-2 (송풍동) | | 20231122 | 건물 철거 | 20100125 | 지명으로 서수식 도로명 부여 | |
| 건물 번호 폐지 | 전라북도 군산시 선양3길 24 (선양동) | | 20231122 | 건물 철거 | 20100125 | 지명으로 서수식 도로명 부여 | |
| 건물 번호 폐지 | 전라북도 군산시 선양2길 28-6 (송창동) | | 20231122 | 건물 철거 | 20100125 | 지명으로 서수식 도로명 부여 | |
| 건물 번호 폐지 | 전라북도 군산시 선양1길 11-16 (송창동) | | 20231122 | 건물 철거 | 20100125 | 지명으로 서수식 도로명 부여 | |
| 건물 번호 폐지 | 전라북도 군산시 서흥길 69 (서흥남동) | | 20231122 | 건물 철거 | 20100125 | 행정동명으로 도로명 부여 | |
| 건물 번호 폐지 | 전라북도 군산시 서흥길 69-1 (서흥남동) | | 20231122 | 건물 철거 | 20100125 | 행정동명으로 도로명 부여 | |
| 건물 번호 폐지 | 전라북도 군산시 삼학3길 37-8 (삼학동) | | 20231122 | 건물 철거 | 20100125 | 지명으로 서수식 도로명 부여 | |

| | | | | | | | |
|----------------|-----------------------------|--|----------|----------|----------|--------------------------------|--|
| 건물 번호 폐지 | 전라북도 군산시 백토로 176 (나운동) | | 20231122 | 건물 철거 | 20100125 | 지명으로 도로명 부여 | |
| 건물 번호 폐지 | 전라북도 군산시 미원3길 46 (둔율동) | | 20231122 | 건물 철거 | 20100125 | 행정동명으로 서수식 도로명 부여 | |
| 건물 번호 폐지 | 전라북도 군산시 미원2길 5 (미원동) | | 20231122 | 건물 철거 | 20100125 | 행정동명으로 서수식 도로명 부여 | |
| 건물 번호 폐지 | 전라북도 군산시 임피면 만석길 59 | | 20231122 | 건물 철거 | 20100125 | 영창리 만석 마을 소재 | |
| 건물 번호 폐지 | 전라북도 군산시 동국사길 24-2 (금광동) | | 20231122 | 건물 철거 | 20100125 | 지명으로 도로명 부여 | |
| 건물 번호 폐지 | 전라북도 군산시 동국사길 4-4 (월명동) | | 20231122 | 건물 철거 | 20100125 | 지명으로 도로명 부여 | |
| 건물 번호 폐지 | 전라북도 군산시 임피면 대령길 13-5 | | 20231122 | 건물 철거 | 20100125 | 대령통 마을 소재 | |
| 건물 번호 폐지 | 전라북도 군산시 서수면 내무장길 159-1 | | 20231122 | 건물 철거 | 20100125 | 고려시대 생성된 마을로 옛 지명은 무장리 | |
| 건물 번호 폐지 | 전라북도 군산시 옥구읍 남군산로 1472-4 | | 20231122 | 건물 철거 | 20100125 | 새만금 발전에 대비한 남군산의 대동맥 도로를 의미 | |
| 건물 번호 폐지 | 전라북도 군산시 옥구읍 남군산로 1204 | | 20231122 | 건물 철거 | 20100125 | 새만금 발전에 대비한 남군산의 대동맥 도로를 의미 | |

| | | | | | | | |
|----------------|--------------------------------|--|----------|----------|----------|---|-------------|
| 건물 번호 폐지 | 전라북도 군산시 개복길 11 (개복동) | | 20231122 | 건물 철거 | 20100125 | 지명으로 도로명 부여 | |
| 건물 번호 폐지 | 전라북도 군산시 대야면 회미로 1044 | | 20231122 | 건물 철거 | 20100125 | 신란 경덕완 8년(서기749년)때 현 회현면이 회 미현 인용 | |
| 건물 번호 폐지 | 전라북도 군산시 황룡로 73 (미룡동) | | 20231122 | 건물 철거 | 20100125 | 지명으로 도로명 부여 | |
| 건물 번호 폐지 | 전라북도 군산시 서수면 황등서로 359 | | 20231122 | 건물 철거 | 20100125 | 함라왈인마을에서시작하여 웅포입점리를지나 웅 포면소재지 금강로까지 이어진길로 주민의지명 도가 높은이름 | |
| 건물 번호 폐지 | 전라북도 군산시 서수면 하장군2길 19-10 | | 20231122 | 건물 철거 | 20100125 | 지명으로 서수식 도로명 부여 | |
| 건물 번호 폐지 | 전라북도 군산시 하나운안 1길 11-3 (나운동) | | 20231122 | 건물 철거 | 20100125 | 행정동명으로 서수식,방향성으로 도로명 부여 | 가정식당 |
| 건물 번호 폐지 | 전라북도 군산시 서수면 하금길 27-3 | | 20231121 | 건물 폐지 | 20100125 | 금암리 하금 마을 소재 | |
| 건물 번호 폐지 | 전라북도 군산시 서수면 하금길 25 | | 20231121 | 건물 폐지 | 20100125 | 금암리 하금 마을 소재 | |
| 건물 번호 폐지 | 전라북도 군산시 풍전4길 7-10 (소룡동) | | 20231121 | 건물 폐지 | 20100125 | 지명으로 서수식 도로명 부여 | |
| 건물 번호 폐지 | 전라북도 군산시 서수면 탑천로 559 | | 20231121 | 건물 폐지 | 20090709 | 도로 옆으로 탑천이 흐르고 있음 | 용전 떡 방앗간 |

| | | | | | | | |
|----------------|------------------------------|--|----------|----------|----------|---------------------|--------------|
| 건물 번호 폐지 | 전라북도 군산시 서수면 탐천로 544-6 | | 20231121 | 건물 폐지 | 20090709 | 도로 옆으로 탐천이 흐르고 있음 | |
| 건물 번호 폐지 | 전라북도 군산시 서수면 탐천로 544-1 | | 20231121 | 건물 폐지 | 20090709 | 도로 옆으로 탐천이 흐르고 있음 | |
| 건물 번호 폐지 | 전라북도 군산시 칠성안2 길 103 (소룡동) | | 20231121 | 건물 폐지 | 20100125 | 지명으로 서수식,방향성 도로명 부여 | 농협후계자 직판장 |
| 건물 번호 폐지 | 전라북도 군산시 대야면 지경1길 215 | | 20231121 | 건물 폐지 | 20100125 | 대야면 지경리에서 리명칭 인용 | |
| 건물 번호 폐지 | 전라북도 군산시 조촌로 96 (조촌동) | | 20231121 | 건물 폐지 | 20100125 | 지명으로 도로명 부여 | |
| 건물 번호 폐지 | 전라북도 군산시 조촌로 94-4 (조촌동) | | 20231121 | 건물 폐지 | 20100125 | 지명으로 도로명 부여 | |
| 건물 번호 폐지 | 전라북도 군산시 옥도면 장자도1길 76 | | 20231121 | 건물 철거 | 20090508 | 섬이름에 서수번호 사용 | |
| 건물 번호 폐지 | 전라북도 군산시 옥도면 장자도1길 70 | | 20231121 | 건물 철거 | 20090508 | 섬이름에 서수번호 사용 | |
| 건물 번호 폐지 | 전라북도 군산시 옥도면 장자도1길 61-1 | | 20231121 | 건물 철거 | 20090508 | 섬이름에 서수번호 사용 | 화이트 하우스 |
| 건물 번호 폐지 | 전라북도 군산시 대야면 장자골길 100 | | 20231121 | 건물 철거 | 20100125 | 죽산리 장자마을의 옛지명 | |

| | | | | | | | |
|----------------|-----------------------------|--|----------|----------|----------|--------------|--|
| 건물 번호 폐지 | 전라북도 군산시 임사길 68 (산북동) | | 20231121 | 건물 철거 | 20100125 | 지명으로 도로명 부여 | |
| 건물 번호 폐지 | 전라북도 군산시 대야면 원두길 46-4 | | 20231121 | 건물 철거 | 20100125 | 광교리 원두마을 소재 | |
| 건물 번호 폐지 | 전라북도 군산시 원당길 51 (미룡동) | | 20231121 | 건물 철거 | 20100125 | 지명으로 도로명 부여 | |
| 건물 번호 폐지 | 전라북도 군산시 서수면 운원길 18-25 | | 20231121 | 건물 철거 | 20100125 | 마룡리 운원 마을 소재 | |
| 건물 번호 폐지 | 전라북도 군산시 옥구읍 우치산2길 33 | | 20231121 | 건물 철거 | 20070528 | 우치산 지명 인용 | |
| 건물 번호 폐지 | 전라북도 군산시 용둔길 47 (미룡동) | | 20231121 | 건물 철거 | 20100125 | 지명으로 도로명 부여 | |
| 건물 번호 폐지 | 전라북도 군산시 용둔길 47-5 (미룡동) | | 20231121 | 건물 철거 | 20100125 | 지명으로 도로명 부여 | |
| 건물 번호 폐지 | 전라북도 군산시 용둔길 37-18 (미룡동) | | 20231121 | 건물 철거 | 20100125 | 지명으로 도로명 부여 | |
| 건물 번호 폐지 | 전라북도 군산시 용둔길 37-21 (미룡동) | | 20231121 | 건물 철거 | 20100125 | 지명으로 도로명 부여 | |
| 건물 번호 폐지 | 전라북도 군산시 용둔길 1-16 (미룡동) | | 20231121 | 건물 철거 | 20100125 | 지명으로 도로명 부여 | |

| | | | | | | | |
|----------------|-----------------------------|--|----------|----------|----------|-------------------------------|--------|
| 건물 번호 폐지 | 전라북도 군산시 옥구읍 옥구로 160 | | 20231121 | 건물 철거 | 20100125 | 지명을 도로명으로 부여 | |
| 건물 번호 폐지 | 전라북도 군산시 옥구읍 옥구로 158 | | 20231121 | 건물 철거 | 20100125 | 지명을 도로명으로 부여 | |
| 건물 번호 폐지 | 전라북도 군산시 옥구읍 옥구로 127 | | 20231121 | 건물 철거 | 20100125 | 지명을 도로명으로 부여 | |
| 건물 번호 폐지 | 전라북도 군산시 옥구읍 옥구로 127-4 | | 20231121 | 건물 철거 | 20100125 | 지명을 도로명으로 부여 | |
| 건물 번호 폐지 | 전라북도 군산시 대야면 오산로 169 | | 20231121 | 건물 철거 | 20100125 | 익산시 오산면에 이르는 도로 | |
| 건물 번호 폐지 | 전라북도 군산시 서수면 영성길 31 | | 20231121 | 건물 철거 | 20100125 | 서수리 성자 마을의 옛이름 | |
| 건물 번호 폐지 | 전라북도 군산시 양안3길 23 (조촌동) | | 20231121 | 건물 철거 | 20100125 | 지명으로 서수식 도로명 부여 | 제일어린이집 |
| 건물 번호 폐지 | 전라북도 군산시 양안2길 11-1 (조촌동) | | 20231121 | 건물 철거 | 20100125 | 지명으로 서수식 도로명 부여 | |
| 건물 번호 폐지 | 전라북도 군산시 대야면 수림로 203-3 | | 20231121 | 건물 철거 | 20100125 | 성산면 산곡리에 수림평야 존재로 지역명칭 인 용 | |
| 건물 번호 폐지 | 전라북도 군산시 대야면 수림로 195 | | 20231121 | 건물 철거 | 20100125 | 성산면 산곡리에 수림평야 존재로 지역명칭 인 용 | |

| | | | | | | | |
|----------------|-------------------------------|--|----------|----------|----------|-------------------------------|--------|
| 건물 번호 폐지 | 전라북도 군산시 대야면 수림로 163 | | 20231121 | 건물 철거 | 20100125 | 성산면 산곡리에 수림평야 존재로 지역명칭 인 용 | |
| 건물 번호 폐지 | 전라북도 군산시 설림안3 길 3 (소룡동) | | 20231121 | 건물 철거 | 20100125 | 지명으로 서수식,방향성 도로명 부여 | |
| 건물 번호 폐지 | 전라북도 군산시 설림안3 길 1 (소룡동) | | 20231121 | 건물 철거 | 20100125 | 지명으로 서수식,방향성 도로명 부여 | 국민연립주택 |
| 건물 번호 폐지 | 전라북도 군산시 설림안2 길 67-1 (소룡동) | | 20231121 | 건물 철거 | 20100125 | 지명으로 서수식,방향성 도로명 부여 | |
| 건물 번호 폐지 | 전라북도 군산시 설림길 84 (소룡동) | | 20231121 | 건물 철거 | 20100125 | 지명으로 도로명 부여 | |
| 건물 번호 폐지 | 전라북도 군산시 설림길 84-1 (소룡동) | | 20231121 | 건물 철거 | 20100125 | 지명으로 도로명 부여 | |
| 건물 번호 폐지 | 전라북도 군산시 설림4길 19-8 (소룡동) | | 20231121 | 건물 철거 | 20100125 | 지명으로 서수식 도로명 부여 | |
| 건물 번호 폐지 | 전라북도 군산시 설림2길 8-1 (소룡동) | | 20231121 | 건물 철거 | 20100125 | 지명으로 서수식 도로명 부여 | |
| 건물 번호 폐지 | 전라북도 군산시 대야면 석화로 38 | | 20231121 | 건물 철거 | 20100125 | 지명을 도로명으로 부여 | |
| 건물 번호 폐지 | 전라북도 군산시 대야면 서악길 85 | | 20231121 | 건물 철거 | 20100125 | 지명으로 도로명 부여 | |

| | | | | | | | |
|----------------|-----------------------------|--|----------|----------|----------|---------------------|--|
| 건물 번호 폐지 | 전라북도 군산시 대야면 서광산길 13 | | 20231121 | 건물 철거 | 20110329 | 지명이름 인용 | |
| 건물 번호 폐지 | 전라북도 군산시 대야면 상리길 100-3 | | 20231121 | 건물 철거 | 20100125 | 복교리 상리 마을 소재 | |
| 건물 번호 폐지 | 전라북도 군산시 산북로 71-24 (산북동) | | 20231121 | 건물 철거 | 20100125 | 지명을 도로명으로 부여 | |
| 건물 번호 폐지 | 전라북도 군산시 서수면 산간길 68 | | 20231121 | 건물 철거 | 20100125 | 관원리 산간 마을 소재 | |
| 건물 번호 폐지 | 전라북도 군산시 서수면 산간길 54 | | 20231121 | 건물 철거 | 20100125 | 관원리 산간 마을 소재 | |
| 건물 번호 폐지 | 전라북도 군산시 사전안3 길 19 (산북동) | | 20231121 | 건물 철거 | 20100125 | 지명으로 서수식,방향성 도로명 부여 | |
| 건물 번호 폐지 | 전라북도 군산시 대야면 보덕안정길 137 | | 20231121 | 건물 철거 | 20100125 | 보덕리 안정 마을 소재 | |
| 건물 번호 폐지 | 전라북도 군산시 대야면 보덕안정길 128 | | 20231121 | 건물 철거 | 20100125 | 보덕리 안정 마을 소재 | |
| 건물 번호 폐지 | 전라북도 군산시 대야면 보덕안정길 19-22 | | 20231121 | 건물 철거 | 20100125 | 보덕리 안정 마을 소재 | |
| 건물 번호 폐지 | 전라북도 군산시 법원로 109 (조촌동) | | 20231121 | 건물 철거 | 20100125 | 군산시법원을 관통하는 도로 | |

| | | | | | | | |
|----------------|-----------------------------|--|----------|----------|----------|--------------------------------|--|
| 건물 번호 폐지 | 전라북도 군산시 법원로 104-1 (조촌동) | | 20231121 | 건물 철거 | 20100125 | 군산시법원을 관통하는 도로 | |
| 건물 번호 폐지 | 전라북도 군산시 법원로 26-20 (조촌동) | | 20231121 | 건물 철거 | 20100125 | 군산시법원을 관통하는 도로 | |
| 건물 번호 폐지 | 전라북도 군산시 대야면 번영로 1096-14 | | 20231121 | 건물 철거 | 20090710 | 군산에서 전주까지 이어지는 도로로 기존도로명 활용 | |
| 건물 번호 폐지 | 전라북도 군산시 대야면 번영로 873-3 | | 20231121 | 건물 철거 | 20090710 | 군산에서 전주까지 이어지는 도로로 기존도로명 활용 | |
| 건물 번호 폐지 | 전라북도 군산시 옥도면 방축도길 101 | | 20231121 | 건물 철거 | 20090508 | 섬이름 사용 | |
| 건물 번호 폐지 | 전라북도 군산시 옥도면 방축도길 99 | | 20231121 | 건물 철거 | 20090508 | 섬이름 사용 | |
| 건물 번호 폐지 | 전라북도 군산시 옥도면 방축도길 66 | | 20231121 | 건물 철거 | 20090508 | 섬이름 사용 | |
| 건물 번호 폐지 | 전라북도 군산시 옥도면 방축도길 32 | | 20231121 | 건물 철거 | 20090508 | 섬이름 사용 | |
| 건물 번호 폐지 | 전라북도 군산시 옥도면 방축도길 23-1 | | 20231121 | 건물 철거 | 20090508 | 섬이름 사용 | |
| 건물 번호 폐지 | 전라북도 군산시 옥도면 방축도길 19-2 | | 20231121 | 건물 철거 | 20090508 | 섬이름 사용 | |

| | | | | | | | |
|----------------|-----------------------------|--|----------|----------|----------|-----------------|------|
| 건물 번호 폐지 | 전라북도 군산시 옥도면 방축도길 1-1 | | 20231121 | 건물 철거 | 20090508 | 섬이름 사용 | |
| 건물 번호 폐지 | 전라북도 군산시 옥도면 방축도1길 31-2 | | 20231121 | 건물 철거 | 20090508 | 섬이름에 서수번호 사용 | |
| 건물 번호 폐지 | 전라북도 군산시 미제길 60-21 (미룡동) | | 20231121 | 건물 철거 | 20100125 | 지명으로 도로명 부여 | |
| 건물 번호 폐지 | 전라북도 군산시 옥도면 말도2길 9 | | 20231121 | 건물 철거 | 20090508 | 섬이름에 서수번호 사용 | |
| 건물 번호 폐지 | 전라북도 군산시 대야면 만경로 1915-4 | | 20231121 | 건물 철거 | 20090710 | 자연 지형명칭 반영(만경강) | |
| 건물 번호 폐지 | 전라북도 군산시 대야면 동만자길 24 | | 20231121 | 건물 철거 | 20100125 | 지명으로 도로명 부여 | |
| 건물 번호 폐지 | 전라북도 군산시 서수면 동군산로 1152 | | 20231121 | 건물 철거 | 20100125 | 군산시 동쪽을 관통하는 도로 | |
| 건물 번호 폐지 | 전라북도 군산시 대야면 덕봉2길 22 | | 20231121 | 건물 철거 | 20100125 | 덕봉 마을 소재 | |
| 건물 번호 폐지 | 전라북도 군산시 옥구읍 대학로 796 | | 20231121 | 건물 철거 | 20100125 | 군산대학교를 지나는 도로 | 하나골프 |
| 건물 번호 폐지 | 전라북도 군산시 대학로 343 (나운동) | | 20231121 | 건물 철거 | 20100125 | 군산대학교를 지나는 도로 | 콜마트 |

| | | | | | | | |
|----------------|-----------------------------|--|----------|----------|----------|---------------|-------|
| 건물 번호 폐지 | 전라북도 군산시 대학로 293 (나운동) | | 20231121 | 건물 철거 | 20100125 | 군산대학교를 지나는 도로 | 나운지구대 |
| 건물 번호 폐지 | 전라북도 군산시 대야면 대초산길 17 | | 20231121 | 건물 철거 | 20100125 | 보덕리 대초산 마을 소재 | |
| 건물 번호 폐지 | 전라북도 군산시 대야면 대야관통로 289 | | 20231121 | 건물 철거 | 20100125 | 지명으로 도로명 부여 | |
| 건물 번호 폐지 | 전라북도 군산시 대야면 대야관통로 289-1 | | 20231121 | 건물 철거 | 20100125 | 지명으로 도로명 부여 | |
| 건물 번호 폐지 | 전라북도 군산시 대야면 대야관통로 287 | | 20231121 | 건물 철거 | 20100125 | 지명으로 도로명 부여 | |
| 건물 번호 폐지 | 전라북도 군산시 대야면 대야관통로 281 | | 20231121 | 건물 철거 | 20100125 | 지명으로 도로명 부여 | |
| 건물 번호 폐지 | 전라북도 군산시 대야면 대야관통로 245 | | 20231121 | 건물 철거 | 20100125 | 지명으로 도로명 부여 | |
| 건물 번호 폐지 | 전라북도 군산시 대야면 대야관통로 230-2 | | 20231121 | 건물 철거 | 20100125 | 지명으로 도로명 부여 | |
| 건물 번호 폐지 | 전라북도 군산시 대야면 대야관통로 224-2 | | 20231121 | 건물 철거 | 20100125 | 지명으로 도로명 부여 | |
| 건물 번호 폐지 | 전라북도 군산시 대야면 대야관통로 222-1 | | 20231121 | 건물 철거 | 20100125 | 지명으로 도로명 부여 | |

| | | | | | | | |
|----------------|-----------------------------|--|----------|----------|----------|--------------------------------|--|
| 건물 번호 폐지 | 전라북도 군산시 대야면 대야관통로 218-1 | | 20231121 | 건물 철거 | 20100125 | 지명으로 도로명 부여 | |
| 건물 번호 폐지 | 전라북도 군산시 대야면 대야관통로 178 | | 20231121 | 건물 철거 | 20100125 | 지명으로 도로명 부여 | |
| 건물 번호 폐지 | 전라북도 군산시 대야면 대야관통로 70-1 | | 20231121 | 건물 철거 | 20100125 | 지명으로 도로명 부여 | |
| 건물 번호 폐지 | 전라북도 군산시 대야면 내덕길 71-6 | | 20231121 | 건물 철거 | 20100125 | 보덕리 내덕 마을 소재 | |
| 건물 번호 폐지 | 전라북도 군산시 대야면 남군산로 269 | | 20231121 | 건물 철거 | 20100125 | 새만금 발전에 대비한 남군산의 대동맥 도로를 의미 | |
| 건물 번호 폐지 | 전라북도 군산시 대야면 금반길 39-3 | | 20231121 | 건물 철거 | 20100125 | 지경리 금반마을 소재 | |
| 건물 번호 폐지 | 전라북도 군산시 공항로 82-9 (소룡동) | | 20231121 | 건물 철거 | 20100125 | 군산공항으로 관통하는 도로 | |
| 건물 번호 폐지 | 전라북도 군산시 공항로 82-13 (소룡동) | | 20231121 | 건물 철거 | 20100125 | 군산공항으로 관통하는 도로 | |
| 건물 번호 폐지 | 전라북도 군산시 공항로 82-15 (소룡동) | | 20231121 | 건물 철거 | 20100125 | 군산공항으로 관통하는 도로 | |
| 건물 번호 폐지 | 전라북도 군산시 공항로 82-17 (소룡동) | | 20231121 | 건물 철거 | 20100125 | 군산공항으로 관통하는 도로 | |

| | | | | | | | |
|----------------|-----------------------------|--------------------------------|----------|----------|----------|------------------|------|
| 건물 번호 폐지 | 전라북도 군산시 공항로 69-1 (소룡동) | | 20231121 | 건물 철거 | 20100125 | 군산공항으로 관통하는 도로 | |
| 건물 번호 폐지 | 전라북도 군산시 공단대로 608 (소룡동) | | 20231121 | 건물 철거 | 20230111 | 군산시산업단지를 지나는 도로 | 우정슈퍼 |
| 건물 번호 폐지 | 전라북도 군산시 대야면 고척길 138-25 | | 20231121 | 건물 철거 | 20100125 | 대야면 죽산리 고척 마을 소재 | |
| 건물 번호 폐지 | 전라북도 군산시 대야면 경창길 24 | | 20231121 | 건물 철거 | 20100125 | 지경리 경창마을 소재 | |
| 건물 번호 폐지 | 전라북도 군산시 옥도면 개야도7길 16-3 | | 20231121 | 건물 철거 | 20090508 | 섬이름에 서수번호 이용 | |
| 건물 번호 폐지 | 전라북도 군산시 옥도면 개야도5길 40-15 | | 20231121 | 건물 철거 | 20090508 | 섬이름에 서수번호 이용 | |
| 건물 번호 부여 | 전라북도 군산시 나포면 옥곶리 453 | 전라북도 군산시 나 포면 옥곶문화1길 9-3 | 20231128 | | 20100125 | 마을명칭에 서수번호사용 | |
| 건물 번호 폐지 | 전라북도 군산시 개정면 아동남로 31 | | 20231121 | 건물 철거 | 20100125 | 행정리명을 도로명으로 부여 | |
| 건물 번호 부여 | 전라북도 군산시 수송동 864 | 전라북도 군산시 수 송안4길 20 (수송동) | 20231127 | | 20100125 | 서수식 도로구간설정 | |
| 건물 번호 부여 | 전라북도 군산시 미룡동 869-3 | 전라북도 군산시 미 제2길 20 (미룡동) | 20231127 | | 20100125 | 지명으로 서수식 도로명 부여 | |

| | | | | | | | |
|----------------|---------------------------|------------------------------------|----------|--|----------|-----------------------------------|--|
| 건물 번호 부여 | 전라북도 군산시 나포면 서포리 515-3 | 전라북도 군산시 나 포면 서왕길 76-9 | 20231127 | | 20100125 | 마을명칭에서 인용 | |
| 건물 번호 부여 | 전라북도 군산시 소룡동 1628-1 | 전라북도 군산시 동 장산로 130-11 (소룡 동) | 20231122 | | 20100125 | 장산의 동쪽부근 도로를 동장산 블록으로 설정 | |
| 건물 번호 부여 | 전라북도 군산시 소룡동 1628 | 전라북도 군산시 자 유로 135-20 (소룡동) | 20231122 | | 20100125 | 자유무역지역 앞을 지나는 도로로 자유무역지역 에서 인용 | |
| 건물 번호 부여 | 전라북도 군산시 산북동 984-23 | 전라북도 군산시 산 북로 71-29 (산북동) | 20231121 | | 20100125 | 지명을 도로명으로 부여 | |
| 건물 번호 부여 | 전라북도 군산시 임피면 읍내리 601-1 | 전라북도 군산시 임 피면 안흥안길 19-2 | 20231121 | | 20100125 | 마을명칭에서 인용 | |
| 건물 번호 부여 | 전라북도 군산시 개정면 발산리 265-3 | 전라북도 군산시 개 정면 최호장군길 102-36 | 20231121 | | 20070528 | 최호장군 묘지소재마을 | |
| 건물 번호 부여 | 전라북도 군산시 옥산면 쌍봉리 549-4 | 전라북도 군산시 옥 산면 돌머리길 57-5 | 20231120 | | 20100125 | 마을 지명인용 | |
| 건물 번호 부여 | 전라북도 군산시 지곡동 59-9 | 전라북도 군산시 계 산1길 23-2 (지곡동) | 20231120 | | 20100125 | 지명으로 서수식 도로명 부여 | |
| 건물 번호 부여 | 전라북도 군산시 장재동 211-2 | 전라북도 군산시 장 재길 8 (장재동) | 20231120 | | 20100125 | 지명으로 도로명 부여 | |
| 건물 번호 부여 | 전라북도 군산시 오식도동 1049 | 전라북도 군산시 새 만금북로 382 (오식도 동) | 20231116 | | 20090710 | 새만금을 연결하는 도로명칭 반영(방조제의 북 쪽위치) | |

| | | | | | | | |
|----------------|---------------------------|--------------------------|----------|--|----------|-----------|--|
| 건물 번호 부여 | 전라북도 군산시 회현면 금광리 546-1 | 전라북도 군산시 회 현면 원당1길 10 | 20231116 | | 20110728 | 고유지명에서 유래 | |
|----------------|---------------------------|--------------------------|----------|--|----------|-----------|--|

군산시 고시 제2023 - 191호

군산 지곡동 기반시설부담구역 지정(변경) 및 기반시설설치계획(변경), 기반시설부담계획(변경) 수립 및 지형도면 승인 고시

군산 지곡동 기반시설부담구역 지정(변경) 및 기반시설설치계획(변경), 기반시설부담계획(변경) 수립에 대하여 「국토의 계획 및 이용에 관한 법률」 제 67조, 제68조 및 같은법 시행령 제64조, 제67조에 따라 다음과 같이 변경 고시하며, 「토지이용규제 기본법」 제8조에 따라 지형도면 고시하고, 동 관련도서 사본을 군산시청 도시계획과에 비치하여 일반에게 보입니다.

2023. 11. 24.

군 산 시 장



1. 군산 지곡동 기반시설부담구역 지정(변경) 및 기반시설설치계획(변경), 기반시설부담계획(변경) 수립 고시 내용 : 붙임 (열람장소 비치)
2. 열람장소 : 군산시청 도시계획과
3. 관계도서 : 기반시설부담구역 지정(변경) 및 기반시설설치계획(변경), 기반시설부담계획(변경) 수립 도서 (열람장소 비치)
4. 관계도면 : 게재생략
5. 기타 상세한 사항은 군산시청 도시계획과(☎063-454-3502)로 문의하시기 바랍니다.

<붙임>

**군산 지곡동 기반시설부담구역 지정(변경) 및
기반시설설치계획(변경)(도시관리계획 별도),
기반시설부담계획(변경) 수립 고시 내용**

① 기반시설부담구역 지정(변경) 조서 및 사유서**1. 지정(변경) 조서**

| 구분 | 도면 표시 번호 | 구 역 명 | 위 치 | 면 적(㎡) | | | 최 결 정 일 | 비 고 |
|----|----------------|-----------------|-----------------------------|---------|-------|---------|--------------------------------------|-----|
| | | | | 기 정 | 변 경 | 변경후 | | |
| 변경 | ① | 지곡동 기반시설부담구역 | 군산시 지곡동 65-10번지 일원 | 497,401 | 증)354 | 497,755 | 군산시고시 제2022-122호 (2022. 8. 5.) | |

2. 지정(변경) 사유서

| 도면 표시 번호 | 구 역 명 | 면 적 (㎡) | 지 정 사 유 |
|-------------|---------------------|------------|--|
| ① | 지곡동 기반시설 부담구역 | 497,755 | <ul style="list-style-type: none"> 구역 남측 외곽도로(중2-E) 폭원 변경 및 가각부 포함 등 기반시설 부담구역 경계 조정, 구적오차 정정 - (당초) 497,401 → (변경) 497,755㎡, 증) 354㎡ |

② 기반시설설치계획(변경)(안)

1. 교통시설

가. 도 로

• 총괄표

(단위 : m, m²)

| 유별 | 합계 | | | 1류 | | | 2류 | | | 3류 | | |
|----|-----|----|-------|--------|----|-------|--------|----|-------|--------|----|-----|
| | 노선수 | 연장 | 면적 | 노선수 | 연장 | 면적 | 노선수 | 연장 | 면적 | 노선수 | 연장 | 면적 |
| 합계 | 기정 | 10 | 3,127 | 52,911 | 5 | 1,674 | 34,032 | 5 | 1,453 | 18,879 | - | - |
| | 변경 | 11 | 3,357 | 57,566 | 5 | 1,674 | 34,102 | 5 | 1,440 | 21,982 | 1 | 243 |
| 중로 | 기정 | 9 | 2,675 | 49,292 | 5 | 1,674 | 34,032 | 4 | 1,001 | 15,260 | - | - |
| | 변경 | 10 | 3,114 | 56,084 | 5 | 1,674 | 34,102 | 5 | 1,440 | 21,982 | - | - |
| 소로 | 기정 | 1 | 452 | 3,619 | - | - | - | 1 | 452 | 3,619 | - | - |
| | 변경 | 1 | 243 | 1,482 | - | - | - | - | - | - | 1 | 243 |

• 결정(변경)조서

| 구분 | 규 모 | | | | 기능 | 연장 (m) | 기점 | 종점 | 사용 형태 | 주 요 경과지 | 최 초 결정일 | 비고 |
|----|-----|----|----|-----------|----------|-----------|---------------|--------------|----------|-----------------|-----------------------|--------------|
| | 등급 | 류별 | 번호 | 폭원 (m) | | | | | | | | |
| 기정 | 중로 | 1 | A | 20 | 집산 도로 | 253 | 소로 2-554 | 지곡동 대2-11 | 일반 도로 | 나운3택지 | 건고41 (‘95.3.28) | 지곡동 중2-13 |
| 기정 | 중로 | 1 | B | 20 | 집산 도로 | 677 | 지곡동 대2-11 | 지곡동 대2-9 | 일반 도로 | 나운3택지 지곡신시가지 | 군산고210 (‘96.06.01) | |
| 기정 | 중로 | 1 | C | 20 | 국지 도로 | 201 | 지곡동 대2-11 | 지곡동 중2-B | 일반 도로 | 지곡신시가지 | 군산고210 (‘96.06.01) | 지곡동 중1-18 |
| 기정 | 중로 | 1 | D | 20 | 국지 도로 | 182 | 지곡동 중1-E | 지곡동 중2-B | 일반 도로 | | - | |
| 기정 | 중로 | 1 | E | 20 | 국지 도로 | 361 | 지곡동 중1-D | 지곡동 중2-16 | 일반 도로 | | - | |
| 기정 | 중로 | 2 | A | 15 | 국지 도로 | 200 | 지곡동 대2-11 | 지곡동 중2-28 | 일반 도로 | | - | |
| 기정 | 중로 | 2 | B | 15 | 집산 도로 | 493 | 지곡동 137-17 | 중로1-B | 일반 도로 | 지곡신시가지 | 군산고210 (‘96.06.01) | 지곡동 중2-28 |
| 변경 | 중로 | 2 | B | 15 | 집산 도로 | 488 | 지곡동 137-17 | 중로1-B | 일반 도로 | 지곡신시가지 | 군산고210 (‘96.06.01) | 지곡동 중2-28 |
| 기정 | 중로 | 2 | C | 15 | 국지 도로 | 183 | 지곡동 중1-E | 지곡동 중2-B | 일반 도로 | | - | |
| 기정 | 중로 | 2 | D | 15 | 국지 도로 | 125 | 지곡동 중1-E | 지곡동 소2-A | 일반 도로 | | - | |
| 변경 | 중로 | 2 | D | 15 | 국지 도로 | 118 | 지곡동 중1-E | 지곡동 소2-A | 일반 도로 | | - | |
| 기정 | 소로 | 2 | A | 8~12 | 국지 도로 | 452 | 지곡동 중1-B | 지곡동 중1-E | 일반 도로 | | - | 가감속 포함 |
| 변경 | 중로 | 2 | E | 15 | 국지 도로 | 451 | 지곡동 중1-B | 지곡동 중1-E | 일반 도로 | | - | 가감속 포함 |
| 신설 | 소로 | 3 | A | 6 | 국지 도로 | 243 | 지곡동 중1-E | 지곡동 중1-19 | 일반 도로 | | - | 가감속 포함 |

• 결정(변경) 사유서

| 변경전 도로명 | 변경후 도로명 | 변 경 내 용 | 변 경 사 유 |
|--------------|--------------|--|---|
| 중로 2-B 호선 | 중로 2-B 호선 | • 노선 연장 축소 - L = 493m → 488m, 감) 5m | • 구적오차 정정 |
| 중로 2-D 호선 | 중로 2-D 호선 | • 노선 연장 축소 - L = 125m → 118m, 감) 7m | • 중로 2-E호선 노선 확폭에 따른 연장 축소 |
| 소로 2-A | 중로 2-E | • 노선 확폭 및 연장 축소 - B = 8~12m → 15m, 증) 3~7m - L = 452m → 451m, 감) 1m | • 토지이용의 효율성 도모 및 교통소통 원활화 를 위한 도로 노선 확폭 및 연장 축소 |
| - | 소로 3-A 호선 | • 노선 신설 - B = 6m - L = 243m | • 주변지역과의 접근성 확보 및 체계적인 가로 망 형성을 위해 금회 노선 신설 |

※ 기반시설설치계획(변경)은 추후 도시관리계획(재정비) 등에 반영하여 도시관리계획으로 결정 계획

③ 기반시설의 설치 우선순위 및 단계별 설치계획(변경)

[기정]

| 구 분 | | 규 모 | | | 사업비 (백만원) | 단계별 설치계획 | | | 비고 | |
|-------------|--------|---|-----------|-----------|--------------|-----------------|-----------------|---------------|----|--|
| | | 폭원 (m) | 연장 (m) | 면적 (㎡) | | 1단계 (22~25년) | 2단계 (25~28년) | 3단계 (28년~) | | |
| 합 계 | | — | 3,127 | 52,111 | 35,189 | — | — | — | | |
| 소계 | | — | 3,127 | 52,111 | 33,849 | — | — | — | | |
| 구 역 내 | 도 로 | 중로 1-A | 20 | 253 | 5,060 | 3,303 | ◎ | — | — | |
| | | 중로 1-B | 20 | 677 | 13,540 | 6,041 | ◎ | — | — | |
| | | 중로 1-C | 20 | 201 | 4,020 | 2,763 | — | ◎ | — | |
| | | 중로 1-D | 20 | 182 | 3,640 | 2,940 | ◎ | — | — | |
| | | 중로 1-E | 20 | 361 | 7,220 | 4,242 | ◎ | — | ◎ | |
| | | 중로 2-A | 15 | 200 | 3,000 | 2,277 | — | ◎ | — | |
| | | 중로 2-B | 15 | 493 | 7,395 | 4,797 | ◎ | — | — | |
| | | 중로 2-C | 15 | 183 | 2,745 | 3,695 | — | ◎ | — | |
| | | 중로 2-D | 15 | 125 | 1,875 | 1,491 | — | — | ◎ | |
| | | 소로 2-A | 8~12 | 452 | 3,616 | 2,300 | — | — | ◎ | |
| 구 역 외 | 상수도시설 | ● 광로 2-3(월명로) 내 상수도관(D400, L=788m) 설치 | | | 788 | — | | | | |
| | 하수도시설 | ● 대로 2-11(계산2길) 내 압송관(D250, L=375m) 설치 ● 맨홀펌프 신설(2개소) | | | 552 | — | | | | |

※ 주1) 비용산정은 국토부 기반시설 표준시설비용 및 LH단지개발 조성비, 환경부 배수관 신설공사비, 하수도분야 보조금 편성 집행관리 실무요령, 공시지가 참고함(사업비 및 설치계획은 향후 기본 및 실시설계 등 여건변화에 따라 변경될 수 있음)

※ 주2) 기반시설부담구역내 블록별 사업현황에 따라 단계별 집행계획 변경 가능성 있음

[변경]

| 구 분 | | 규 모 | | | 사업비 (백만원) | 단계별 설치계획 | | | 비고 | |
|-------------|--------|---|-----------|-----------|--------------|-----------------|-----------------|---------------|----|--|
| | | 폭원 (m) | 연장 (m) | 면적 (㎡) | | 1단계 (23~26년) | 2단계 (26~29년) | 3단계 (29년~) | | |
| 합 계 | | — | 3,357 | 57,566 | 57,681 | — | — | — | | |
| 소계 | | — | 3,357 | 57,566 | 56,049 | — | — | — | | |
| 구 역 내 | 도 로 | 중로 1-A | 20 | 253 | 5,012 | 5,423 | ◎ | — | — | |
| | | 중로 1-B | 20 | 677 | 13,972 | 11,399 | ◎ | — | — | |
| | | 중로 1-C | 20 | 201 | 4,167 | 3,979 | ◎ | | — | |
| | | 중로 1-D | 20 | 182 | 3,691 | 3,653 | ◎ | — | — | |
| | | 중로 1-E | 20 | 361 | 7,260 | 6,528 | ◎ | — | ◎ | |
| | | 중로 2-A | 15 | 200 | 3,059 | 3,453 | — | ◎ | — | |
| | | 중로 2-B | 15 | 488 | 7,466 | 7,711 | ◎ | — | — | |
| | | 중로 2-C | 15 | 183 | 2,816 | 3,010 | — | ◎ | — | |
| | | 중로 2-D | 15 | 118 | 1,833 | 1,964 | — | — | ◎ | |
| | | 중로 2-E | 15 | 451 | 6,808 | 6,619 | — | — | ◎ | |
| | | 소로 3-A | 6 | 243 | 1,482 | 2,310 | — | — | ◎ | |
| 구 역 외 | 상수도시설 | ● 광로 2-3(월명로) 내 상수도관(D400, L=788m) 설치 | | | 1,037 | — | | | | |
| | 하수도시설 | ● 대로 2-11(계산2길) 내 압송관(D250, L=375m) 설치 ● 맨홀펌프 신설(2개소) | | | 595 | — | | | | |

※ 주1) 비용산정은 LH 단지개발사업 조성비('23년), 환경부 수도시설 산정기준('23년), 환경부 하수도 산정기준('23년), 엔지니어링 사업대가기준 및 공시지가 등 참고함(사업비 및 설치계획은 향후 실시설계 등 여건변화에 따라 변경될 수 있음)

※ 주2) 기반시설부담구역내 블록별 사업현황에 따라 단계별 집행계획 변경될 수 있음

④ 납부의무자가 설치하거나 그에 필요한 용지를 확보하여야 하는 기반시설의 종류·위치·규모 등 기반시설에 대한 계획(변경)

[기정]

| 구 분 | | | 규 모 | | | 지하매설물 | | | 비고 |
|-------------|--------|--------|--|-----------|-----------|------------|--------------------|------------|----|
| | | | 폭원 (m) | 연장 (m) | 면적 (㎡) | 상수 (mm) | 오수 (mm) | 우수 (mm) | |
| 합 계 | | | - | 3,127 | 52,111 | D100~400 | D250~300 | D600 | |
| 구 역 내 | 도 로 | 중로 1-A | 20 | 253 | 5,060 | D300 | D300 | D600 | |
| | | 중로 1-B | 20 | 677 | 13,540 | D300 | D250~300 (압송포함) | D600 | |
| | | 중로 1-C | 20 | 201 | 4,020 | D100 | D300 | D600 | |
| | | 중로 1-D | 20 | 182 | 3,640 | D300 | D300 | D600 | |
| | | 중로 1-E | 20 | 361 | 7,220 | D300 | D300 | D600 | |
| | | 중로 2-A | 15 | 200 | 3,000 | D100 | D300 | D600 | |
| | | 중로 2-B | 15 | 493 | 7,395 | D250~400 | D250~300 (압송포함) | D600 | |
| | | 중로 2-C | 15 | 183 | 2,745 | D100 | D300 | D600 | |
| | | 중로 2-D | 15 | 125 | 1,875 | D100 | D300 | D600 | |
| | | 소로 2-A | 8~12 | 452 | 3,616 | D100 | D300 | D600 | |
| 구 역 외 | 상수도시설 | | <ul style="list-style-type: none"> 광로 2-3(월명로) 내 상수도관(D400, L=788m) 설치 | | | | | | |
| | 하수도시설 | | <ul style="list-style-type: none"> 대로 2-11(계산2길) 내 압송관(D250, L=375m) 설치 맨홀펌프 신설(2개소) | | | | | | |

※ 기반시설부담구역 지정고시일로부터 1년 이내 기반시설설치계획 수립 및 도시관리계획 반영 계획

[변경]

| 구 분 | | | 규 모 | | | 지하매설물 | | | 비고 |
|-------------|--------|--------|--|-----------|-----------|------------|--------------------|------------|----|
| | | | 폭원 (m) | 연장 (m) | 면적 (㎡) | 상수 (mm) | 오수 (mm) | 우수 (mm) | |
| 합 계 | | | — | 3,357 | 57,566 | D100~400 | D250~300 | D600 | |
| 구 역 내 | 도 로 | 중로 1-A | 20 | 253 | 5,012 | D300 | D300 | D600 | |
| | | 중로 1-B | 20 | 677 | 13,972 | D300 | D250~300 (압송포함) | D600 | |
| | | 중로 1-C | 20 | 201 | 4,167 | D100 | D300 | D600 | |
| | | 중로 1-D | 20 | 182 | 3,691 | D300 | D300 | D600 | |
| | | 중로 1-E | 20 | 361 | 7,260 | D300 | D300 | D600 | |
| | | 중로 2-A | 15 | 200 | 3,059 | D100 | D300 | D600 | |
| | | 중로 2-B | 15 | 488 | 7,466 | D250~400 | D250~300 (압송포함) | D600 | |
| | | 중로 2-C | 15 | 183 | 2,816 | D100 | D300 | D600 | |
| | | 중로 2-D | 15 | 118 | 1,833 | D100 | D300 | D600 | |
| | | 중로 2-E | 15 | 451 | 6,808 | D100 | D300 | D600 | |
| | | 소로 3-A | 6 | 243 | 1,482 | D100 | D300 | D600 | |
| 구 역 외 | 상수도시설 | | • 광로 2-3(월명로) 내 상수도관(D400, L=788m) 설치 | | | | | | |
| | 하수도시설 | | • 대로 2-11(계산2길) 내 압송관(D250, L=375m) 설치 • 맨홀펌프 신설(2개소) | | | | | | |

※ 기반시설부담구역 기반시설계획은 도시관리계획(재정비) 등에 반영 계획임

5 기반시설의 설치 또는 그에 필요한 용지의 확보에 소요되는 총부담비용

[기정]

| 구 분 | | | 규 모 | | | 총부담비용(백만원) | | | | | |
|---------|-------|--|-----------|-----------|-----------|------------|--------|-------|-------|-------|-------|
| | | | 폭원 (m) | 연장 (m) | 면적 (㎡) | 합계 | 보상비 | 조성비 | | | |
| | | | | | | | | 도로 | 상수 | 오수 | 우수 |
| 합 계 | | | - | 3,127 | 52,111 | 35,189 | 17,162 | 7,041 | 1,857 | 5,612 | 3,516 |
| 구역 내 | 도로 | 중로 1-A | 20 | 253 | 5,060 | 3,303 | 1,976 | 578 | 102 | 393 | 254 |
| | | 중로 1-B | 20 | 677 | 13,540 | 6,041 | 2,185 | 1,526 | 273 | 1,356 | 701 |
| | | 중로 1-C | 20 | 201 | 4,020 | 2,763 | 1,589 | 604 | 47 | 310 | 213 |
| | | 중로 1-D | 20 | 182 | 3,640 | 2,940 | 1,853 | 535 | 73 | 286 | 193 |
| | | 중로 1-E | 20 | 361 | 7,220 | 4,242 | 2,099 | 1,055 | 145 | 572 | 371 |
| | | 중로 2-A | 15 | 200 | 3,000 | 2,277 | 1,263 | 444 | 47 | 310 | 213 |
| | | 중로 2-B | 15 | 493 | 7,395 | 4,797 | 1,752 | 1,097 | 201 | 974 | 773 |
| | | 중로 2-C | 15 | 183 | 2,745 | 3,695 | 2,761 | 408 | 43 | 290 | 193 |
| | | 중로 2-D | 15 | 125 | 1,875 | 1,491 | 846 | 280 | 30 | 203 | 132 |
| | | 소로 2-A | 8~12 | 452 | 3,616 | 2,300 | 839 | 514 | 108 | 366 | 473 |
| 구역 외 | 상수도시설 | • 광로 2-3(월명로) 내 상수 도관(D400, L=788m) 설치 | | | | 788 | - | - | 788 | - | - |
| | 하수도시설 | • 대로 2-11(계산2길) 내 압 송관(D250, L=375m) 설치 • 맨홀펌프 신설(2개소) | | | | 552 | - | - | - | 552 | - |

※ 주) 비용산정은 국토부 기반시설 표준시설비용 및 LH단지개발 조성비, 환경부 배수관 신설공사비, 하수도분야 보조금 편성 집행관리 실무요령, 공시지가 참고함(사업비 및 설치계획은 향후 기본 및 실시설계 등 여건변화에 따라 변경될 수 있음)

[변경]

| 구 분 | | 규 모 | | | 총부담비용(백만원) | | | | 비고 |
|-------------|--------|--|-----------|-----------|------------|--------|--------|-------|-----|
| | | 폭원 (m) | 연장 (m) | 면적 (㎡) | 합계 | 공사비 | 보상비 | 설계비 | |
| 합 계 | | — | 3,357 | 57,566 | 57,681 | 31,582 | 24,718 | 1,382 | |
| 구 역 내 | 도 로 | 중로 1-A | 20 | 253 | 5,012 | 5,423 | 2,340 | 2,999 | 83 |
| | | 중로 1-B | 20 | 677 | 13,972 | 11,399 | 6,627 | 4,272 | 500 |
| | | 중로 1-C | 20 | 201 | 4,167 | 3,979 | 1,836 | 2,076 | 67 |
| | | 중로 1-D | 20 | 182 | 3,691 | 3,653 | 1,700 | 1,890 | 63 |
| | | 중로 1-E | 20 | 361 | 7,260 | 6,528 | 3,362 | 3,053 | 113 |
| | | 중로 2-A | 15 | 200 | 3,059 | 3,453 | 1,696 | 1,694 | 63 |
| | | 중로 2-B | 15 | 488 | 7,466 | 7,711 | 4,743 | 2,821 | 148 |
| | | 중로 2-C | 15 | 183 | 2,816 | 3,010 | 1,556 | 1,395 | 59 |
| | | 중로 2-D | 15 | 118 | 1,833 | 1,964 | 1,030 | 892 | 42 |
| | | 중로 2-E | 15 | 451 | 6,808 | 6,619 | 3,445 | 3,058 | 115 |
| | | 소로 3-A | 6 | 243 | 1,482 | 2,310 | 1,681 | 566 | 63 |
| 구 역 외 | 상수도시설 | <ul style="list-style-type: none"> 광로 2-3(월명로) 내 상수도관(D400, L=788m) 설치 | | | 1,037 | 997 | — | 40 | |
| | 하수도시설 | <ul style="list-style-type: none"> 대로 2-11(계산2길) 내 압송관(D250, L=375m) 설치 맨홀펌프 신설(2개소) | | | 595 | 569 | — | 26 | |

※ 주1) 비용산정은 LH단지개발 조성비('23년), 환경부 수도시설 산정기준('23년), 환경부 하수도 산정기준('23년), 엔지니어링 사업대가기준 및 공시지가 등 참고함(사업비 및 설치계획은 향후 실시설계 등 여건변화에 따라 변경될 수 있음)

※ 주2) 기반시설부담구역내 블록별 사업현황에 따라 단계별 집행계획 변경될 수 있음

⑥ 총부담비용 중 법 제68조제1항에 따른 건축행위를 하는 자(납부의무자)가
각각 부담하여야 할 부담분

1. 부담분

[기정]

| 구분 | 건축연면적(㎡)당 부담분(원) (총사업비 ÷ 구역내 최대건축연면적) | | | 비고 |
|--------------|--|--------------------|--------------------|--------------------|
| | | 기반시설 총사업비 (백만원) | 구역내 최대건축연면적 (㎡) | |
| 단위 부담분 | 41,542 | 35,189 | 847,088 | |
| 납부의무자 부담분 | 개발행위 건축연면적(㎡) × 41,542원(단위부담분) = 부담분 | | | 부담분 부과대상에 한함 |

※ 부담분은 향후 기본 및 실시설계, 물가변동 등 여건 변화에 따라 변경될 수 있음

[변경]

| 구분 | 건축연면적(㎡)당 부담분(원) (총사업비 ÷ 구역내 최대건축연면적) | | | 비고 |
|--------------|--|--------------------|--------------------|--------------------|
| | | 기반시설 총사업비 (백만원) | 구역내 최대건축연면적 (㎡) | |
| 단위 부담분 | 67,202 | 57,681 | 858,337 | |
| 납부의무자 부담분 | 개발행위 건축연면적(㎡) × 67,202원(단위부담분) = 부담분 | | | 부담분 부과대상에 한함 |

※ 부담분은 향후 기본 및 실시설계, 물가변동 등 여건 변화에 따라 변경될 수 있음

2. 부담분에 관한 기타사항

- 기반시설부담구역내 기반시설설치비용(부담분)의 부과대상이 되는 개발행위시 군산시와 납부의무자가 서로 협의하여 산정방법, 부담분 등을 정하는 경우 그에 따름
- 납부의무자는 기반시설부담계획에서 정한 기반시설을 직접 설치하거나 그에 필요한 용지를 확보함을 원칙으로 하며, 이를 민간차원에서 시행하기 곤란한 경우 기반시설설치비용(부담분) 부과하고 군산시에서 기반시설을 설치·확보
- 공동주택의 경우 행정 절차 과정에서 부여된 기반시설 우선 적용 설치하여야 함
- 기반시설부담계획에 포함되지 않는 기반시설의 설치가 필요한 경우 개발사업자가 자체부담 함
- 기반시설부담구역내 기반시설설치비용(부담분)의 부과대상이 되는 개발행위를 위해, 기반시설 부담계획에 포함되는 시설의 설치가 필요한 경우, 개발사업자가 자체부담하여 설치하고 그 설치비용과 기반시설부담분을 비교하여 더 큰 금액을 적용하며, 설치비용 산정시 군산시 공통단가를 적용하여 산출함
- 향후, 개발사업자가 급수 사용, 배수 설비 등 신청시 원인자 부담금(배수지, 하수처리시설 등 상·하수도 시설에 소요된 건설비)과 급수·배수공사 비용은 별도(기반시설부담금과 중복되지 않게 부과)
- 인허가 과정에서 도시계획위원회 등 자문·심의시 녹지, 주차장 등 기반시설 설치조건 부여될 수 있음

⑦ 부담분의 부담시기

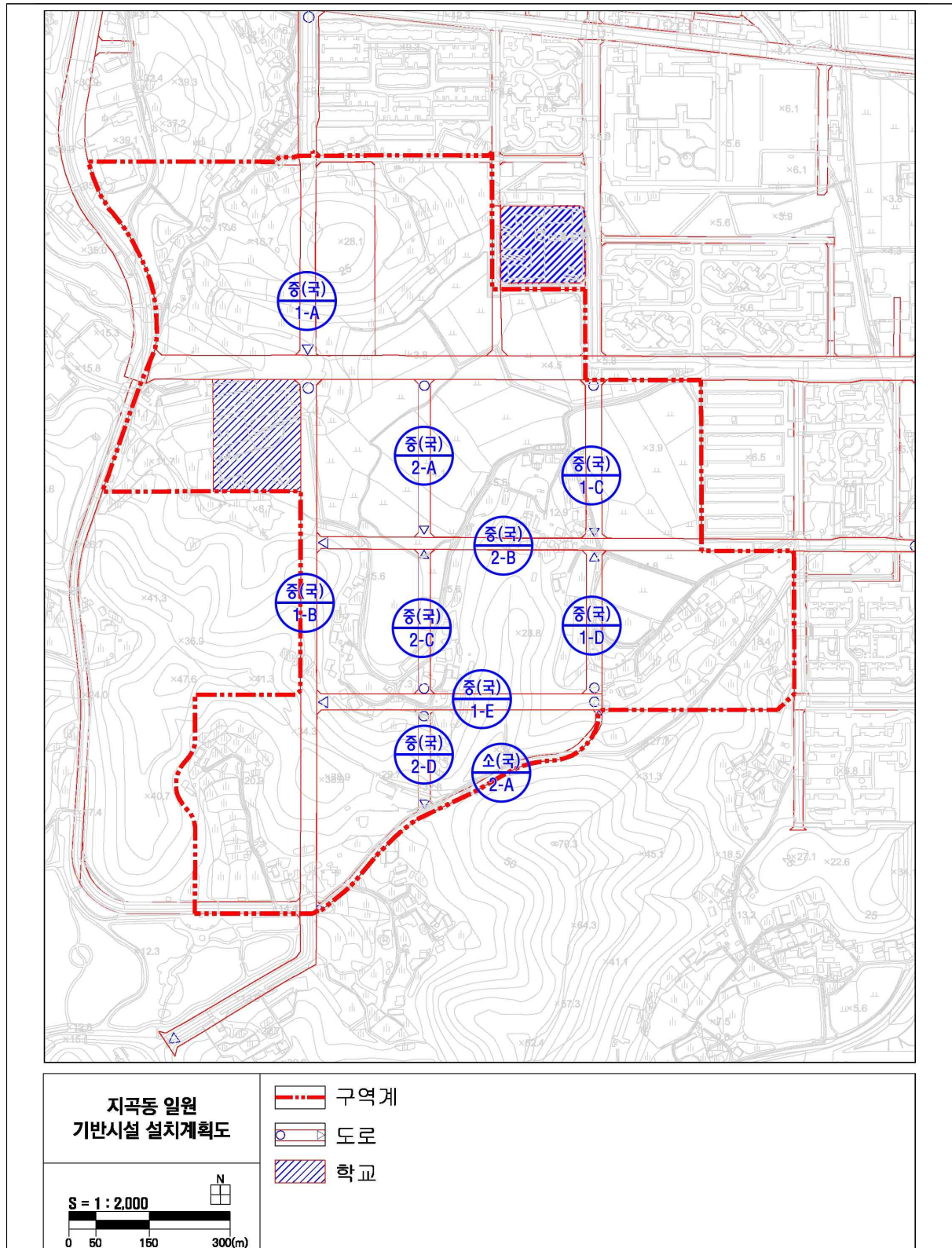
- 납부의무자는 건축물 사용승인(다른 법률에 따라 준공검사 등 사용승인이 의제되는 경우에는 그 준공검사) 전까지 기반시설부담계획에 따른 기반시설을 직접 설치하거나, 군산시와 협의될 경우 기반시설설치비용으로 납부할 수 있음

⑧ 재원의 조달 및 관리·운영방법

- 납부의무자는 기반시설부담계획에서 정한 기반시설을 직접 설치하거나 그에 필요한 용지를 확보함을 원칙으로 하며, 이를 민간차원에서 시행하기 곤란한 경우 기반시설설치비용(부담분) 부과하고 군산시에서 기반시설을 설치·확보
- 납부되는 기반시설설치비용(부담분)의 운영은 「군산시 기반시설부담구역 특별회계 설치 및 운용 조례」에 따름

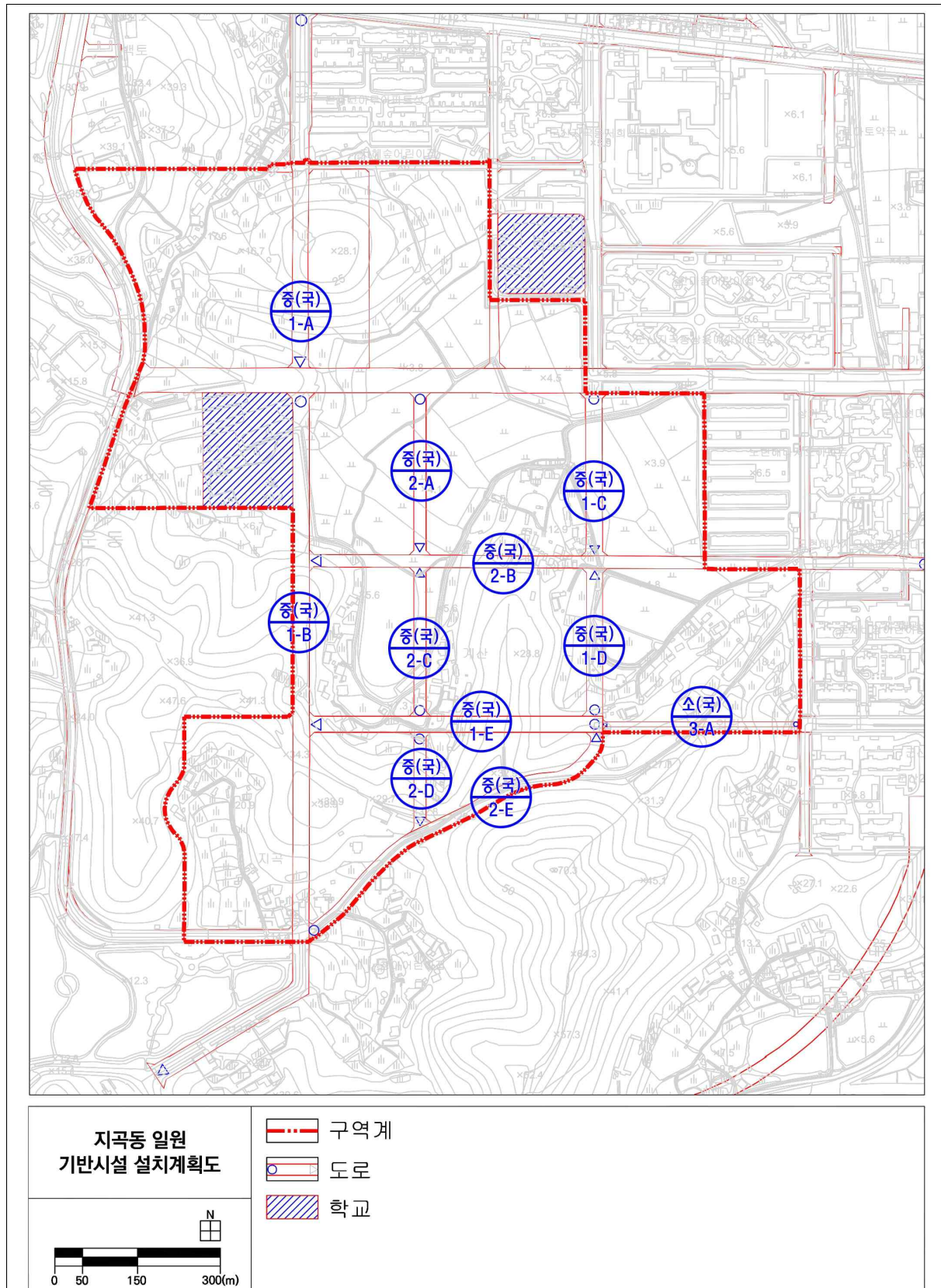
<첨부> 기반시설설치계획

[기정]



※ 기반시설부담구역 지정고시일로부터 1년 이내 기반시설설치계획을 도시관리계획(재정비)에 반영 계획임

[변경]



※ 기반시설부담구역 기반시설계획은 도시관리계획(재정비) 등에 반영 계획임

군산시 고시 제2023 - 192호

공유수면 점용·사용 변경허가(협의,승인) 고시

「공유수면 관리 및 매립에 관한 법률」 제8조 제4항에 의거 공유수면 점용·사용 변경허가하였기에 같은 법 제8조 제6항에 의거하여 다음과 같이 고시합니다.

2023. 11. 22.

군 산 시 장



■ 고시사항

- ① 허가연월일 : 군산시 2015-00010호 (2023. 11. 22.)
- ② 허가를 받은자의 성명 및 주소 : 한국서부발전(주)군산발전처(군산시 구암3로 91-5)
- ③ 허가목적 : 기자재 하역용 임시물양장 설치
- ④ 허가장소 : 전라북도 군산시 경암동 590-322번지 인근 공유수면
- ⑤ 면 적 : 2,731m²
- ⑥ 허가기간 : 2023. 11. 28. ~ 2028. 11. 27.까지

■ 고시사항

- ① 허가연월일 : 군산시 2018-00006호 (2023. 11. 22.)
- ② 허가를 받은자의 성명 및 주소 : 군산시 (군산시 시청로17)
- ③ 허가목적 : 개야도리 배수로 정비공사
- ④ 허가장소 : 전라북도 군산시 옥도면 개야도리 507-29번지 인근 공유수면
- ⑤ 면 적 : 1,048m²
- ⑥ 허가기간 : 2023. 11. 26. ~ 2028. 11. 25.까지

군산시 고시 제2023 - 193호

주택건설사업계획변경승인 고시

「주택법」 제15조 제4항 규정에 의하여 주택건설사업계획을 변경 승인하고 그 내용을 다음과 같이 고시합니다.

2023년 11월 23일

군 산 시 장



1. 사 업 명 : 군산 경장동 550번지 일원 공동주택 신축공사
2. 사업주체(변경사항 포함)
 - 가-1. 명 칭 : 유한회사군산마루힐
 - 가-2. 대 표 자 : 강 삼 규
 - 가-3. 주 소 : 광주광역시 북구 첨단과기로208번길 43-10, A동 1410호
 - 나-1. 명 칭 : (주)중해마루힐
 - 나-2. 대 표 자 : 전 용 현
 - 나-3. 주 소 : 광주광역시 광산구 첨단중앙로152번길 17-6, 2층 206호
(쌍암동, 에이엠시티4차)
3. 주택건설사업계획승인일 : 2023년 9월 8일
4. 주택건설사업계획변경승인일 : 2023년 11월 21일
5. 주택건설사업계획승인 내용
 - 가. 사업위치 : 전라북도 군산시 경장동 550번지 외 13필지

나. 주택구분 : 민간임대주택

다. 대지면적 : 6,543m²

라. 건축면적 : 4,600.045m² (건폐율 : 70.3%)

마. 연 면 적 : 69,968.208m² (용적률 : 717.5%)

바. 건축규모 : 지하4층~지상40층 / 아파트 2개동 외, 364세대

사. 주택공급 계획

| 형별 | 주택구분 | 세대수 | 전용면적(m ²) | 공용면적(m ²) | 공급면적(m ²) | 비고 |
|-----|------|-----|-----------------------|-----------------------|-----------------------|----|
| 계 | | 364 | | | | |
| 84A | 민간임대 | 70 | 84.8560 | 38.5686 | 123.4246 | |
| 84B | 민간임대 | 68 | 84.9968 | 38.0027 | 122.9995 | |
| 84C | 민간임대 | 74 | 84.7918 | 38.9405 | 123.7323 | |
| 84D | 민간임대 | 152 | 84.8807 | 39.7420 | 124.6227 | |

아. 구 조 : 철근콘크리트구조

자. 사 업 비 : 75,408,117천원

차. 사업기간 : 주택건설사업계획승인일 ~ 2028. 7. 31.

6. 도시관리계획 결정(변경)에 관한 사항

- 군산시 고시 제2023-178호(2023. 11. 4.)와 동일

7. 관계도서는 군산시청(주택행정과 ☎063-454-3713)에 비치되어 있으니 문의하시기 바랍니다.

군산시 공고 제2023-198호

2023년 숲길(트래킹코스) 노선 지정 고시

2023년 군산시 숲길조성계획에 따라 사업대상지에 대하여 「산림문화·휴양에 관한 법률」 제23조(숲길의 조성 등) 제2항의 규정에 의거하여 다음과 같이 지정 고시합니다.

2023. 11. 29.

군 산 시 장



1. 숲길(트래킹코스) 조성(정비) 계획

| 위 치 | 사업량(km) | 비 고 |
|--------------------|---------|-----|
| 군산시 옥도면 연도리 산 17 | 0.091 | 신설 |
| 군산시 옥도면 연도리 산 17-1 | | |

2. 숲길 노선의 지정(정비) 목적 : 등산·휴양 등 산림 내 여가활동을 위하여 숲길(트래킹코스) 조성 및 유지관리로 쾌적한 산림휴양문화 제공하고자 함.

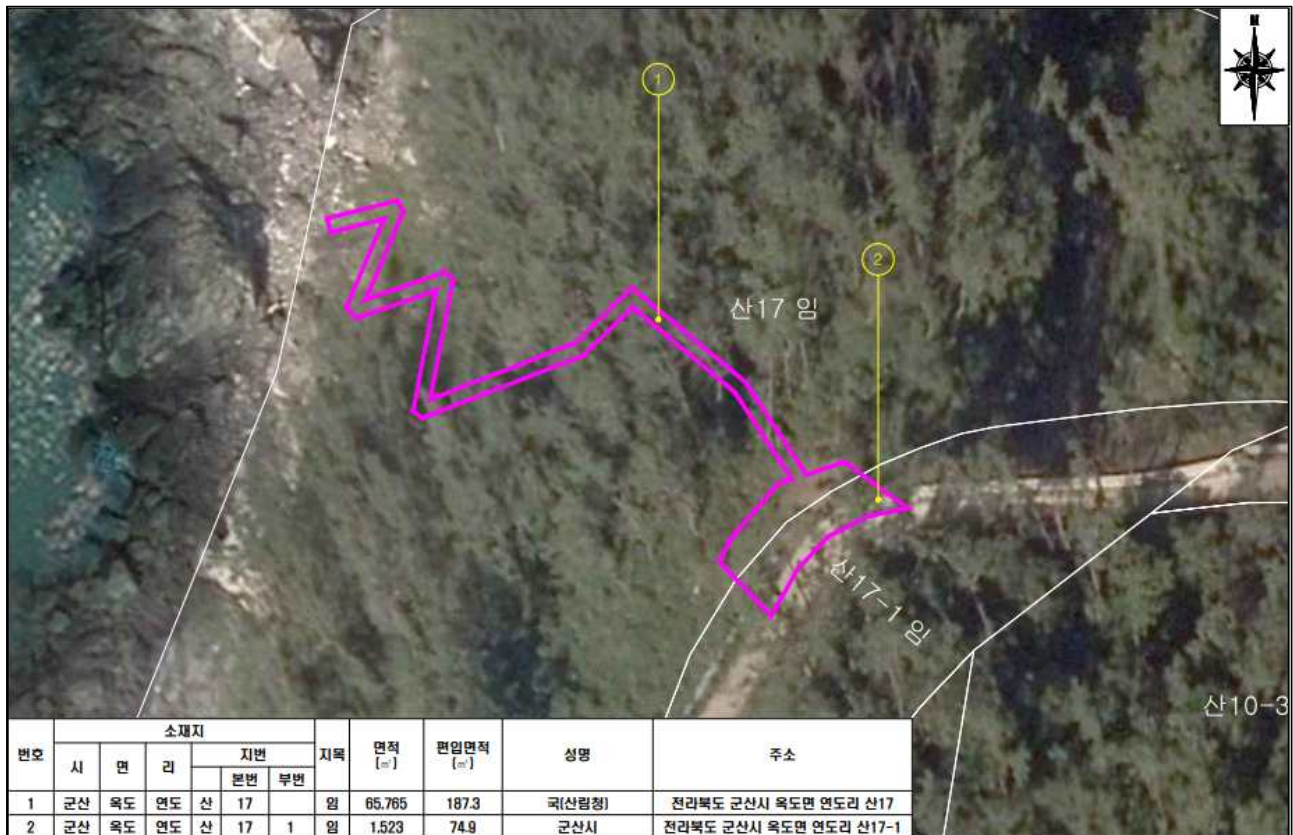
3. 숲길 노선의 지정 기간 : 기한 없음

4. 숲길 노선에 편입된 토지의 소유자별 지번·지목·면적

| 위 치 | 지목 | 면적(m ²) | | 소유자 |
|--------------------|----|---------------------|-----|--------|
| | | 지적 | 편입 | |
| 군산시 옥도면 연도리 산 17 | 임야 | 65,765 | 187 | 국(산림청) |
| 군산시 옥도면 연도리 산 17-1 | 임야 | 1,523 | 75 | 군산시 |

5. 2023년 숲길(트래킹코스) 정비사업 노선의 도면

가. 노선 및 편입용지도



군산시 고시 제2023 - 199호

군산시 건물번호판 제작 비용 고시

「도로명주소법」 제13조 제1항, 제2항 및 「군산시 주소정보에 관한 조례」 제3조 1항에 따라 해당 건물등의 소유자 또는 점유자의 부담으로 건물번호판 제작 비용을 다음과 같이 고시합니다.

2023. 12. 1.

군 산 시 장



- 기준일: 2024. 01. 01.
- 적용기간: 2024. 01. 01 ~ 2024. 12. 31.
- 건물번호판 제작 비용
 - 길급: 7,000원
 - 로급: 12,100원
- 납부방법: 군산시 수입증지 및 전자결제

※ 기타 자세한 사항은 군산시청 토지정보과(☎454-3983)로 문의하시기 바랍니다.

군산시 공고 제2023-2209호

군산 도시계획시설(공공청사:서수면사무소)사업 공사완료 공고

군산시 고시 제2021-78호(2023.06.11.)에 의거 우리시로부터 사업시행자 지정 및 실시계획인가를 득하여 시행중인 군산시 서수면 서수리 769-1번지 일원 도시계획시설(공공청사)사업이 실시계획 대로 완료되었기에 「국토의 계획 및 이용에 관한 법률」 제98조 및 같은 법 시행령 제102조 규정에 따라 아래와 같이 공사완료 공고합니다.

2023년 11월 17일

군 산 시 장



1. 사업시행지의 위치 : 군산시 서수면 서수리 769-1번지
2. 사업의 종류 및 명칭
 - 가. 종 류 : 도시계획시설(공공청사)사업
 - 나. 명 칭 : 서수면 농촌중심지 활성화사업에 따른 공공청사(서수면사무소) 재건축사업
3. 사업시행자 주소 및 성명 : 군산시장(전북 군산시 시청로 17)
4. 사업의 착수일 및 준공일 : 2021. 6. 11.~2023. 12. 31.(준공 2023. 9. 14.)
5. 수용 또는 사용할 토지 등의 조서

| 순번 | 소재지 | 지번 | 지목 | 지적면적 | 편입면적 | 제외면적 | 소유자 | | 소유권외의 권리 | | | 비고 |
|----|------------|-------|----|-------|-------|------|-----|----|----------|----|-------|----|
| | | | | | | | 이름 | 주소 | 이름 | 주소 | 권리 내용 | |
| 1 | 서수면 서수리 | 769-1 | 대 | 3,500 | 3,500 | | 군산시 | | | | | |
| 2 | 서수면 서수리 | 770-3 | 대 | 3 | 3 | | 군산시 | | | | | |
| 3 | 서수면 서수리 | 771-1 | 임 | 1,788 | 1,788 | | 군산시 | | | | | |
| 4 | 서수면 서수리 | 771-4 | 임 | 1,308 | 1,308 | | 군산시 | | | | | |
| 계 | | 1필지 | | 6,599 | 6,599 | | | | | | | |

6. 공공시설 등의 귀속 및 양도에 관한 사항 : 해당 없음

7. 관계도서 : 게재실음 생략

군산시 공고 제2023-2336호

보상계획 열람공고

1. 군산시에서 추진 중인 중로2-16호선 도로개설공사에 편입되는 토지 등에 대하여 「공익사업을 위한 토지 등의 취득 및 보상에 관한 법률」 제15조 규정에 따라 다음과 같이 보상계획열람을 공고하오니 본 사업과 관련하여 의견이 있으면 열람 기간 내 서면으로 제출하여 주시기 바랍니다.
2. 편입되는 토지의 소유자에게는 개별 통지하며, 개별통지가 불가능한 소유자 및 관계인에 대한 통지는 본 공고로써 갈음합니다.

2023. 12. 1.

군 산 시 장



다 음

□ 보상계획에 관한 사항

1. 사업의 종류 및 명칭, 규모, 시행위치

| 사업의 종류 | 사 업 명 | 사업의 규모 | 시행위치 |
|------------------|--------------------|-------------------|-----------------------|
| 도시계획시설 (도로)사업 | 중로2-16호선 도로개설공사 | - L=583.1m, B=15m | 군산시 지곡동 393-1번지 일원 |

2. 사업기간 : 2022. 11. 4. ~ 2025. 12. 30.
3. 사업시행자의 성명 및 주소 : 군산시장, 군산시 시청로 17
4. 토지조서 내용 : 군산시청 홈페이지 및 도시계획과에 토지조서 등 비치

5. 보상방법 및 절차

가. 보상액의 산정

「공익사업을 위한 토지 등의 취득 및 보상에 관한 법률」 제68조에 따라 감정평가업자 3인(시·도지사 또는 토지소유자 어느 한쪽이 감정평가업자를 추천하지 아니하거나 모두 추천하지 아니하는 경우에는 2인)이 산정한 감정평가액을 산술평균한 금액을 보상액으로 합니다.

나. 보상절차 : 보상계획 열람공고 → 감정평가 및 보상액 산정 → 보상협의 및 보상금 지급 → 수용재결(보상협의 불성립시) → 공탁

다. 보상시기 : 감정평가 및 보상가액 산정 후 개별통지 예정

라. 감정평가업자 추천

- 토지소유자 : 1개 감정평가업자 추천 가능

「공익사업을 위한 토지 등의 취득 및 보상에 관한 법률 시행령」 제28조 제4항에 따라 보상 대상 토지면적의 2분의 1 이상에 해당하는 토지소유자와 보상 대상 토지의 소유자 총수의 과반수의 동의를 받은 사실을 증명하는 서류를 첨부하여 보상계획의 열람기간 만료일로부터 30일 이내에 군산시에 제출하여야 합니다. (붙임 감정평가업자 추천서 참고)

□ 열람기간 및 장소

1. 열람기간 : 2023. 12. 1. ~ 2023. 12. 15. [15일간]

2. 열람장소 및 의견제출 장소 : 군산시청 도시계획과(☎454-3526)

○ 사용 또는 수용할 토지조서

| 번호 | 토지소재지 | 지번 | 지목 | 지적면적(㎡) | 편입예정면적(㎡) | 소유자 | | 소유권이외의권리자 | | | 비고 |
|----|------------|--------|-------|---------|----------------------------|------------------------|--------|-----------|----|-----------|---------------------|
| | | | | | | 주소 | 성명 | 주소 | 성명 | 권리내용 | |
| 1 | 군산시 지곡동 | 347-10 | 전 | 22 | 22 | 군산시 지곡동 70 | 한 * 웅 | | | | |
| 2 | | 347-13 | 전 | 38 | 38 | | (국)기재부 | | | | |
| 3 | | 347-11 | 전 | 25 | 25 | | (국)기재부 | | | | |
| 4 | | 347-12 | 전 | 291 | 291 | | (국)기재부 | | | | |
| 5 | | 산122-7 | 임야 | 795 | 795 | 경기도 남양주시 도농로중촌1길 5 | 김 * 옥 | | | | |
| 6 | | 산124-1 | 임야 | 234 | 234 | 군산시 의료원로 188 | 문 * 경 | | | | 지분 1/4 |
| | | | | | | 군산시 축동안길 37 | 문 * 목 | | | | 지분 1/4 |
| | | | | | | 군산시 소룡안3길 24 | 문 * 선 | | | | 지분 1/4 |
| | | | | | | 경기도 수원시 장안구 송원로 20 | 문 * 옥 | | | | 지분 1/4 |
| 7 | | 산125-4 | 임야 | 29 | 29 | 성남시 분당구 수내동 77 | 김 * 재 | | | | 지분 670 /2398 |
| | | | | | | 전주시 완산구 중화산동 2가 545 | 김 * 인 | | | | 지분 1058 /2398 |
| | | | | | | 서울 금천구 시흥동 907-4 | 오 * 용 | | | | 지분 670 /2398 |
| 8 | 산127-1 | 임야 | 210 | 210 | 군산시 동지곡길 53 | 김 * 수 | | | | | |
| 9 | 산126-1 | 임야 | 1,250 | 1,250 | 군산시 산북동 437 | 최 * 길 | | | | 지분 1/4 | |
| | | | | | 인천시 남구 주안동 1423-10 | 최 * 윤 | | | | 지분 1/4 | |
| | | | | | 경기도 부천시 오정구 고리울로64번길 34 | 최 * 섭 | | | | 지분 1/4 | |
| | | | | | 군산시 미장13길 33 | 최 * 회 | | | | 지분 1/4 | |
| 10 | 산129-6 | 임야 | 204 | 204 | 군산시 미원동 236 | 박 * 길 | | | | | |
| 11 | 산129-8 | 임야 | 36 | 36 | 군산시 경암동 609-138 | 이 * 희 | | | | | |
| 12 | 산130-4 | 임야 | 520 | 520 | 군산시 옥구읍 상평리 299 | 진주강씨**사 공파도대공종 중 | | | | | |

| 번 호 | 토지 소재지 | 지번 | 지목 | 지적 면적 (㎡) | 편입 예정 면적 (㎡) | 소 유 자 | | 소유권이외의권리자 | | | 비 고 | |
|--------|------------|---------|---------|-----------------|-----------------------|------------------------------|----------------|----------------|--------|-------------|--------------|--|
| | | | | | | 주 소 | 성 명 | 주 소 | 성 명 | 권리 내용 | | |
| | | | | | | | 강 * 수 | | | | | |
| 13 | | 산131-1 | 임야 | 241 | 241 | 전주시 완산구 고사평9길 3-4 | 박 * 순 | | | | | |
| 14 | | 산142-3 | 임야 | 16 | 16 | 군산시 경암동 660-7 | 채 * 량 | | | | | |
| 15 | | 산140-38 | 임야 | 138 | 138 | 대전광역시 서구 내동 4 | 문 * 숙 | | | | 지분 33/330 | |
| | | | | | | 충청남도 아산시 권곡동 607 | 정 * 기 | | | | 지분 66/330 | |
| | | | | | | 대전광역시 중구 대중로 708 | 이 * 순 | | | | 지분 33/330 | |
| | | | | | | 대전광역시 중구 계룡로729번길 46-11 | 김 * 례 | | | | 지분 66/330 | |
| | | | | | | 대전광역시 중구 유천동 190-1 | 박 * 길 | | | | 지분 33/330 | |
| | | | | | | 충청남도 아산시 배방읍 북수로 116 | 박 * 희 | | | | 지분 33/330 | |
| | | | | | | 대전광역시 중구 목중로26번길 29 | 김 * 식 | | | | 지분 33/330 | |
| | | | | | | 군산시 계산2길 74 | 유한회사 ** | | | | 지분 33/330 | |
| 16 | | 산140-39 | 임야 | 85 | 85 | 대전광역시 대덕구 법동 280-2 | 서 * 자 | | | | | |
| 17 | | 산140-40 | 임야 | 72 | 72 | 대전광역시 유성구 장대동 382 | 허 * 원 | | | | | |
| 18 | 군산시 지곡동 | 산140-41 | 임야 | 112 | 112 | 광주광역시 동구 문화전당로 38 | 주식회사 **에프앤비 | 군산시 조촌로 101 | 군산**조합 | 근저당, 지상권 | | |
| 19 | | 산140-42 | 임야 | 69 | 69 | 경기도 안산시 단원구 와동 799-11 | 강 * 철 | | | | | |
| | | | | | | 대전광역시 유성구 노은동로 219 | 박 * 리 | | | | | |
| | | | | | | 대전광역시 유성구 노은동로 219 | 박 * 하 | | | | | |
| 20 | | 산140-37 | 임야 | 58 | 58 | 경상남도 창원시 성산구 대암로 253 | 배 * 희 | | | | | |
| 21 | | 산140-46 | 임야 | 48 | 48 | 경상남도 창원시 진해구 충장로 467 | 김 * 자 | | | | | |
| 22 | | 산140-47 | 임야 | 75 | 75 | 경상남도 창원시 의창구 사림로99번길 | 신 * 대 | 군산시 조촌로 101 | 군산**조합 | 근저당, 지상권 | 지분 99/331 | |
| | | | | | | 경상남도 창원시 성산구 원이대로878번길 9 | 이 * 주 | | | | 지분 99/331 | |
| | | | | | | 경상남도 창원시 성산구 원이대로773번길 13 | 박 * 이 | | | | 지분 99/331 | |
| | | | | | | 경상북도 포항시 북구 대안길 56 | 강 * 용 | | | | 지분 34/331 | |
| 23 | | | 산140-43 | 임야 | 85 | 85 | 군산시 미장13길 33 | 장 * 순 | | | | |

| 번호 | 토지소재지 | 지번 | 지목 | 지적면적(㎡) | 편입예정면적(㎡) | 소유자 | | 소유권이외의권리자 | | | 비고 |
|----|-------|---------|----|---------|-----------|-----------------|-------|------------------|------------|----------|----|
| | | | | | | 주소 | 성명 | 주소 | 성명 | 권리내용 | |
| 24 | | 산140-45 | 임야 | 71 | 71 | 군산시 미장13길 33 | 장 * 순 | 군산시 하나운로 71 | 군산****협동조합 | 근저당, 지상권 | |
| 25 | | 산140-44 | 임야 | 97 | 97 | 군산시 남수송3길 22 | 오 * 명 | 서울특별시 중구 통일로 120 | 농협**주식회사 | 근저당, 지상권 | |
| 26 | | 390-1 | 전 | 52 | 52 | 군산시 서흥남동 418-22 | 최 * 현 | | | | |
| 27 | | 393-5 | 대 | 196 | 196 | 군산시 계산2길 92 | 정 * 미 | 군산시 옥산면 옥산로 248 | 옥산**협동조합 | 근저당, 지상권 | |
| 계 | | | | | 5,069 | | | | | | |

이 의 신 청 서

| | | | | |
|--------------------|--------|-----------|--------|---------|
| ① 사 업 명 | | | | |
| ② 사 업 장 위 치 | 전북 군산시 | | | |
| ③ 사 업 자 | 군산시장 | | | |
| ④ 이 의 신 청 제 출 자 | 관련지번 | | | |
| | 성 명 | | 주민등록번호 | - ***** |
| | 주 소 | (전화번호 :) | | |
| ⑤ 이의신청 내용 | | | | |

『공익사업을 위한 토지 등의 취득 및 보상에 관한 법률』 제15조에 의하여
열람에 따른 조서 내용에 대하여 이의신청을 합니다.

년 월 일
제출자 (서명 또는 인)

군산시장 귀하

<감정평가업자 추천서>

○ 사 업 명 : 중로2-16호선 도로개설공사

○ 추천업체 :

| 토 지 소재지 | 지 번 | 편입면적 (㎡) | 토지소유자 | | 날인 | 전화번호 |
|------------|-----|-------------|-------|----|----|------|
| | | | 성명 | 주소 | | |
| | | | | | | |
| | | | | | | |
| | | | | | | |
| | | | | | | |
| | | | | | | |
| | | | | | | |
| | | | | | | |
| | | | | | | |
| | | | | | | |
| | | | | | | |
| | | | | | | |

※ 내용을 반드시 자필로 기입하여 인감도장 날인 및 인감증명서 1부를 첨부하여야 추천이 인정됩니다. (서명 기입시 주민등록등본 1부 또는 신분증 사본 1부 첨부) 소유자 사망이나 거소불명에 따른 상속인은 제적등본 등 관계를 입증할 수 있는 서류를 첨부하여야 합니다.

년 월 일

제출인 : (인)

군산시장 귀하

군산시 공고 제2023-2337호

보상계획 열람공고

1. 군산시에서 추진 중인 대로2-6호선(시청~운동장간) 도로개설공사에 편입되는 토지 등에 대하여 「공익사업을 위한 토지 등의 취득 및 보상에 관한 법률」 제15조 규정에 따라 다음과 같이 보상계획열람을 공고하오니 본 사업과 관련하여 의견이 있으면 열람 기간 내 서면으로 제출하여 주시기 바랍니다.
2. 편입되는 토지의 소유자에게는 개별 통지하며, 개별통지가 불가능한 소유자 및 관계인에 대한 통지는 본 공고로써 갈음합니다.

2023. 12. 1.

군 산 시 장



다 음

□ 보상계획에 관한 사항

1. 사업의 종류 및 명칭, 규모, 시행위치

| 사업의 종류 | 사 업 명 | 사업의 규모 | 시행위치 |
|------------------|--------------------------------|--------------------------|------------------------|
| 도시계획시설 (도로)사업 | 대로2-6호선 (시청~운동장간) 도로개설공사 | - L=440m, B=30m (2단계) | 군산시 조촌동 209-37번지 일원 |

2. 사업기간 : 2020. 6. 26. ~ 2025. 12. 30.
3. 사업시행자의 성명 및 주소 : 군산시장, 군산시 시청로 17
4. 토지조서 내용 : 군산시청 홈페이지 및 도시계획과에 토지조서 등 비치

5. 보상방법 및 절차

가. 보상액의 산정

「공익사업을 위한 토지 등의 취득 및 보상에 관한 법률」 제68조에 따라 감정평가업자 3인(시·도지사 또는 토지소유자 어느 한쪽이 감정평가업자를 추천하지 아니하거나 모두 추천하지 아니하는 경우에는 2인)이 산정한 감정평가액을 산술평균한 금액을 보상액으로 합니다.

나. 보상절차 : 보상계획 열람공고 → 감정평가 및 보상액 산정 → 보상협의 및 보상금 지급 → 수용재결(보상협의 불성립시) → 공탁

다. 보상시기 : 감정평가 및 보상가액 산정 후 개별통지 예정

라. 감정평가업자 추천

- 토지소유자 : 1개 감정평가업자 추천 가능

「공익사업을 위한 토지 등의 취득 및 보상에 관한 법률 시행령」 제28조 제4항에 따라 보상 대상 토지면적의 2분의 1 이상에 해당하는 토지소유자와 보상 대상 토지의 소유자 총수의 과반수의 동의를 받은 사실을 증명하는 서류를 첨부하여 보상계획의 열람기간 만료일로부터 30일 이내에 군산시에 제출하여야 합니다. (붙임 감정평가업자 추천서 참고)

□ 열람기간 및 장소

1. 열람기간 : 2023. 12. 1. ~ 2023. 12. 15. [15일간]

2. 열람장소 및 의견제출 장소 : 군산시청 도시계획과(☎454-3526)

○ 사용 또는 수용할 토지조서

| 번호 | 토지소재지 | 지번 | 지목 | 지적면적(㎡) | 편입예정면적(㎡) | 소유자 | | 소유권이외의권리자 | | | 비고 |
|----|--------|--------|-------|---------|---------------|-----------------|------------------|-----------------|----------|------------|------------|
| | | | | | | 주소 | 성명 | 주소 | 성명 | 권리내용 | |
| 1 | 군산시조촌동 | 210-9 | 도로 | 25 | 25 | | 군산시 | | | | 지분 79/325 |
| | | | | | | 전주시 금암동 147 | 송 * 례 | | | | 지분 6/325 |
| | | | | | | 군산시 조촌동 325 | 송 * 석 | | | | 지분 36/325 |
| | | | | | | 금산시 금동 63 | 송 * 석 | | | | 지분 24/325 |
| | | | | | | 군산시 조촌동 207 | 송 * 석 | | | | 지분 24/325 |
| | | | | | | 양주군 동두천읍생연리 821 | 송 * 녀 | | | | 지분 6/325 |
| | | | | | | 군산시 금동 63 | 이 * 화 | | | | 지분 100/325 |
| | | | | | | 이리시 주현동 230 | 이 * 현 | | | | 지분 25/325 |
| | | | | | | 군산시 금동 5 | 송 * 례 | | | | 지분 25/325 |
| 2 | | 209-35 | 전 | 1,029 | 1,029 | | 국(기획재정부) | | | | |
| 3 | | 209-41 | 임야 | 2,514 | 2,514 | 군산시 조촌로 85 | 효창**주식회사 | 서울특별시 중구 소공로 51 | 주식회사**은행 | 근저당 | |
| 4 | | 209-3 | 전 | 317 | 317 | | 국(기획재정부) | | | | |
| 5 | 209-11 | 전 | 215 | 215 | | 국(기획재정부) | | | | | |
| 6 | 209-38 | 전 | 100 | 100 | | 국(기획재정부) | | | | 지분 93/238 | |
| | | | | | 군산시 금광동 172 | 한 * 동 | | | | 지분 145/238 | |
| 7 | 198-10 | 전 | 282 | 282 | | 국(기획재정부) | | | | | |
| 8 | 198-9 | 전 | 50 | 50 | | 국(기획재정부) | | | | 지분 99/268 | |
| | | | | | 군산시 나운동 155-7 | 강 * 원 | | | | 지분 169/268 | |
| 9 | 198-8 | 전 | 50 | 50 | | 국(기획재정부) | | | | | |
| 10 | 199-4 | 전 | 496 | 496 | 군산시 동지곡길 53 | 김 * 녀 | | | | | |
| 11 | 199-1 | 전 | 324 | 324 | 군산시 풍전3길 29 | 유한회사**개발 | 진안군 진안읍 진무로 1021 | 전북**농협 | 근저당 | | |
| 12 | 198-12 | 임야 | 1,389 | 1,389 | | 군산시 | | | | 지분 8186.08 | |

| 번호 | 토지소재지 | 지번 | 지목 | 지적면적 (㎡) | 편입 예정 면적 (㎡) | 소유자 | | 소유권이외의권리자 | | | 비고 |
|----|------------|--------|----|-------------|-----------------------|------------------------------|--------------|----------------------|--------|----------|------------------------|
| | | | | | | 주소 | 성명 | 주소 | 성명 | 권리 내용 | |
| | | | | | | | | | | | /9674 |
| | | | | | | 옥구군 대야면 죽산리 518-10 | 조 * 윤 | 전주시 덕진구 덕진동 27-27 | 정 * 택 | 근저당 | 지분 992.05 |
| | | | | | | | | 군산시 금암동 73-91 | 장 * 기 | 근저당 | /9,674 |
| | | | | | | 옥구군 성산면 성덕리 131 | 원 * 명 | | | | 지분 495.87 /9,674 |
| 13 | | 199-5 | 임야 | 518 | 518 | 군산시 조촌동 202 | 안 * 근 | | | | |
| 14 | | 201-2 | 전 | 6 | 6 | 군산시 풍전3길 29 | 유한회사 **개발 | 진안군 진안읍 진무로 1021 | 전북**농협 | 근저당 | |
| 15 | | 200-1 | 전 | 459 | 459 | 전주시 완산구 서곡로 8 | 김 * 연 | | | | |
| 16 | | 201-1 | 전 | 11 | 11 | 서울 강남구 압구정동 369-1 | 이 * 훈 | | | | |
| | | | | | | 군산시 나운동 1517 | 오 * 일 | | | | |
| 17 | | 209-39 | 전 | 1 | 1 | 군산시 풍전3길 29 | 유한회사 **개발 | 진안군 진안읍 진무로 1021 | 전북**농협 | 근저당 | |
| 18 | | 209-12 | 전 | 76 | 76 | | 국(기획재정부) | | | | |
| 19 | | 209-34 | 전 | 175 | 175 | | 국(재무부) | | | | |
| 20 | | 209-40 | 전 | 58 | 58 | 군산시 풍전3길 29 | 유한회사 **개발 | 진안군 진안읍 진무로 1021 | 전북**농협 | 근저당 | |
| 21 | 군산시 조촌동 | 209-33 | 전 | 4 | 4 | 충남 예산군 예산읍 주교리 | 신 * 옥 | | | | 지분 1/2 |
| | | | | | | 경기도 수원시 영통구 센트럴타운로 76 | 송 * 자 | | | | 지분 1/4 |
| | | | | | | 경기도 용인시 기흥구 동백죽전대로 455-17 | 이 * 영 | | | | 지분 1/4 |
| 22 | | 209-32 | 전 | 16 | 16 | 충남 예산군 예산읍 주교리 | 신 * 옥 | | | | 지분 409.5 /1016 |
| | | | | | | 군산시 법원로 48-5 | 김 * 선 | | | | 지분 197 /1016 |
| | | | | | | 경기도 수원시 영통구 센트럴타운로 76 | 송 * 자 | | | | 지분 204.75 /1016 |
| | | | | | | 경기도 용인시 기흥구 동백죽전대로 455-17 | 이 * 영 | | | | 지분 204.75 /1016 |
| 23 | | 209-31 | 전 | 6 | 6 | 충남 예산군 예산읍 주교리 | 신 * 옥 | | | | 지분 409.5 /1016 |

| 번호 | 토지소재지 | 지번 | 지목 | 지적면적 (㎡) | 편입 예정 면적 (㎡) | 소유자 | | 소유권이외의권리자 | | | 비고 |
|----|-------|----|----|-------------|-----------------------|------------------------------|-------|-----------|----|----------|-----------------------|
| | | | | | | 주소 | 성명 | 주소 | 성명 | 권리 내용 | |
| | | | | | | 군산시 법원로 48-5 | 김 * 선 | | | | 지분 197 /1016 |
| | | | | | | 경기도 수원시 영통구 센트럴타운로 76 | 송 * 자 | | | | 지분 204.75 /1016 |
| | | | | | | 경기도 용인시 기흥구 동백죽전대로 455-17 | 이 * 영 | | | | 지분 204.75 /1016 |
| 계 | | | | | 8,121 | | | | | | |

○ 사용 또는 수용할 물건조서

| 일련 번호 | 물건의 위치 | | 물건의 종류 | 구조 및 규격 | 수량 | | | 소 유 자 | | 비고 |
|----------|------------|--------|------------|--------------|-----|---|-----------------------|-----------------|--------------|----|
| | 읍면동 | 지번 | | | EA | m | ㎡ | 주소 | 성명 | |
| 1 | | 209-35 | 건물 | 10.7 x 7.8 | | | 75.7 | | 국 (기획재정부) | |
| | | | 담장 | H3.5 x 11.0 | | | 38.5 | | | |
| | | | 콘크리트 포장 | B1.2 x L10.0 | | | 12 | | | |
| | | | 비닐 하우스 | B5.4 x L6.0 | | | 32.4 | | | |
| | | | 팔각정자 | B6.2 x L7.2 | | | 22 | | | |
| | | | 가건물 | B2.0×L3.5 | | | 7.5 | | | |
| | | | 가건물 | B2.4×L4.7 | | | 14 | | | |
| | | | 간판1 | B2.0×H0.8 | 1 | | | | | |
| | | | 간판2 | B1.2×H0.7 | 1 | | | | | |
| | | | 간판3 | B1.2×H0.9 | 1 | | | | | |
| | | | 수목 | H=0.5~15.0 | 377 | | | | | |
| 2 | 군산시 조촌동 | 209-36 | 건물 | 2.8×2.4 | | | 6.7 | 군산시 풍전6길 16 | 이 * 우 | |
| | | | 창고 | 2.6×0.8 | | | 2.08 | | | |
| | | | 담장 | H2.0×12.0 | | | 24.0 | | | |
| | | | 수목 | H=1.0~1.5 | 19 | | | | | |
| 3 | | 209-34 | 수목 | H=12 | 1 | | | 국 (기획재정부) | | |
| 4 | | 209-3 | 수목 | H=2.0~5.0 | 17 | | | 국 (기획재정부) | | |
| 5 | | 209-41 | 수목 | H=2.0~5.0 | 24 | | | 군산시 조촌로 85 | 효창** 주식회사 | |
| | | | 묘지 | 봉분 | 1 | | | | | |
| 6 | | 200-1 | 수목 | H=1.5~10.0 | 36 | | | 전주시 완산구 서곡로8 | 김 * 현 | |
| 7 | | 199-5 | 수목 | H=10.0~15.0 | 3 | | | 군산시 조촌동 202 | 안 * 근 | |
| | | | 묘지 | 봉분 | 1 | | | | | |
| 8 | 198-12 | 묘지 | 봉분 | 1 | | | 군산시 서흥남동 801-11 | 백 * 선 | | |

이 의 신 청 서

① 사 업 명

② 사 업 장 위 치

전북 군산시

③ 사 업 자

군산시장

④ 이 의 신 청
제 출 자

관련지번

성 명

주민등록번호

- *****

주 소

(전화번호 :

)

⑤ 이의신청 내용

『공익사업을 위한 토지 등의 취득 및 보상에 관한 법률』 제15조에 의하여
열람에 따른 조서 내용에 대하여 이의신청을 합니다.

년 월 일
제출자 (서명 또는 인)

군산시장 귀하

<감정평가업자 추천서>

○ 사 업 명 : 대로2-6호선(시청~운동장간) 도로개설공사

○ 추천업체 :

| 토 지 소재지 | 지 번 | 편입면적 (㎡) | 토지소유자 | | 날인 | 전화번호 |
|------------|-----|-------------|-------|----|----|------|
| | | | 성명 | 주소 | | |
| | | | | | | |
| | | | | | | |
| | | | | | | |
| | | | | | | |
| | | | | | | |
| | | | | | | |
| | | | | | | |
| | | | | | | |
| | | | | | | |
| | | | | | | |
| | | | | | | |

※ 내용을 반드시 자필로 기입하여 인감도장 날인 및 인감증명서 1부를 첨부하여야 추천이 인정됩니다. (서명 기입시 주민등록등본 1부 또는 신분증 사본 1부 첨부) 소유자 사망이나 거소불명에 따른 상속인은 제적등본 등 관계를 입증할 수 있는 서류를 첨부하여야 합니다.

2023년 월 일

제출인 : (인)

군산시장 귀하

군산시 공고 제2023 - 2367호

군산시 무녀·신사·야미권역 어촌신활력증진사업(유형2) 공간환경 마스터플랜(기본계획) 수립 용역 제안서 평가위원(후보자) 모집 공고

우리시에서 시행하는 무녀·신사·야미권역 어촌신활력증진사업 공간환경 마스터플랜(기본계획) 수립 용역 입찰 제안서의 공정하고 투명한 평가를 위해, 「지방자치단체 입찰시 낙찰자 결정기준」 제7장의 규정에 따라 제안서 평가위원(후보자)을 아래와 같이 공개 모집하오니 많은 참여 바랍니다.

2023년 11월 일

군 산 시 장



1. 용역개요

가. 과 업 명 : 군산시 무녀·신사·야미권역 어촌신활력증진사업 공간환경 마스터플랜(기본계획) 수립 용역

나. 과업기간 : 착수일로부터 9개월

(※ 단, 해양수산부 공간환경 마스터플랜 심의로 인해 과업기간이 변경될 수 있음)

다. 용역비 : 금277,400,000원(금이억칠천칠백사십만원) ※ 부가가치세 포함

라. 과업내용

- 1) 대상지 현황 및 지역자원 조사, 서비스 수요조사 및 분석
- 2) 대상지역의 활력 증진을 위한 목표 설정 및 추진전략 수립
- 3) 목표 실현을 위한 생활권 설정 및 공간환경 마스터플랜 수립
- 4) 단위사업별(SW사업 포함) 기본계획 수립 및 우선사업 대상 선정

- 5) 어촌스테이션 기본계획 및 필요시 어항관련 구조물계획 연계 검토
- 6) 소요예산 배분 및 연차별 실행계획 대상지 중장기계획 제시

2. 평가위원 모집

가. 모집기간 : 2023. 11. 28.(화) 09:00 ~ 12. 6.(수) 18:00까지

나. 모집인원 : 예비위원 21명 이상(평가위원 7명의 3배수 이상)

다. 모집분야 : 지역개발, 농어촌개발, 어촌어항, 해양수산, 건축토목, 기타(문화, 환경) 등 관련 분야 전문가

라. 평가위원의 역할 : 입찰 제안 공모에 따른 제안서의 정성적 평가

마. 참여자격

- 3년 이상 근무경력을 가진 6급 이상 국가 또는 다른 지방자치단체 공무원 중 해당분야의 업무수행 경험이 있는 공무원
- 정부투자기관 · 출연기관 · 지방공기업의 기술직렬 5급 이상 직원 또는 동등한 수준 이상의 경력을 가진 사람
- 대학의 전임강사 이상인 사람으로 해당 분야를 전공한 사람
- 1년 이상 관련 분야에 근무경력을 가진 기술사 또는 박사학위 소지자
- 그 밖에 공정한 심사를 위하여 필요하다고 인정되는 사람

바. 제외대상

- 해당 평가대상과 관련하여 용역 · 자문 · 연구 등을 수행하였거나 수행 중인 경우, 그 밖의 방법으로 관여한 경우
- 해당 평가의 시행으로 인하여 이해당사자가 되는 경우
- 최근 3년 이내에 해당 평가대상 업체에 재직한 경우
- 해당 평가대상과 친인척관계, 동업관계에 있거나 직접적인 이해관계가 있다고 인정되는 경우
- 그 밖에 공정한 심의를 수행할 수 없다고 판단되는 경우

※ 평가위원 제외대상인 자는 스스로 회피하여야 함(위 내용의 어느 하나에 해당될 경우)

※ 신청서 접수 후 제안사와 관련이 있는 경우 예비명단에서 제외

3. 신청서 접수

가. 접수기간 : 2023. 11. 28.(화) 09:00 ~ 12. 6.(수) 18:00까지

나. 접수장소 : 군산시청 항만해양과 어항시설계(☎063-454-4782)

다. 접수방법 : 방문, 우편(등기), 이메일 중 하나

- 주 소 : 전북 군산시 시청로 17, 군산시청 6층 항만해양과 어항시설계

- 이메일 : jj1001@korea.kr

※ 이메일 접수 시 제출서류에 **날인한 후 스캔한 파일 자료 제출 및 수신여부 확인 요망**(☎063-454-4782)

※ 우편, 이메일, 방문은 2023. 12. 6.(수) 18:00까지 도착분에 한함

※ 접수에 따른 별도의 회신은 없음

라. 제출서류

- 평가위원(후보자) 등록신청서 1부

- 보안 각서 1부

- 개인정보 수집 및 이용에 관한 동의서 1부

- 자격증명서류(재직증명서, 학위증명서, 경력증명서, 자격증 사본 등)

- 기타 응모자격을 증명할 수 있는 서류

※ 제출된 서류는 반환하지 않으며, 제안서 평가위원 후보자 명부 작성에만 사용됩니다.

※ 자격증명서류 미 첨부 시 자격인정 안되오니 반드시 첨부하여 제출하여 주시기 바랍니다.

※ 모든 제출서류는 공고일 이후 발행분에 한하며, 공고일 이전의 서류인 경우 법에서 정한 유효기간(증명서에 유효기간이 기재된 것만 인정) 내의 서류에 한하여 인정

4. 평가위원 선정

가. 일 시 : 2023. 12. 13.(수) 예정

나. 선정인원 : 7명, 예비위원 3명

다. 선정방법

- 입찰참가자가 제안서 제출시 업체별 7명씩 추천

- 선정순서 : ① 다빈도 ② 고령자 순 ③ 예비후보 3명

라. 선정결과 : 선정된 위원에게 유선(문자)으로 개별 통보

※ 연락 불가 및 제안서 평가 당일 불참시 차순위 예비평가위원 중 선정

5. 제안서 평가위원회 개최

- 가. 평가일시 : 2023. 12. 15.(금) 09:30~ (변경 시 개별 통보)
나. 장 소 : 군산시 농업인회관(군산시 개정면 운회리 633-7번지)
다. 평가방법 : 서류 검토, 제안설명(PPT 발표, 질의응답) 및 평가
※ 일정 및 장소는 상황에 따라 변경될 수 있음(변경 시 개별 통지)

6. 기타사항

- 가. 평가위원으로 선정된 경우 별도의 절차 없이 위촉임명된 것으로 하며, 제안서 평가 완료시 해촉된 것으로 합니다.
나. 제안서 평가위원(후보자)으로 등록하고자 하는 분은 반드시 제안서 평가일[2023. 12. 15.(금)]에 참석이 가능한 분만 신청서를 제출하여 주시기 바랍니다.
다. 평가위원회 참석시 예산의 범위 내에서 참석 수당을 지급합니다.
라. 제출한 서류는 일체 반환하지 않으며 기재된 내용이 사실과 다른 경우 선정을 취소할 수 있습니다.
마. 신청자 중 적격자가 없을 경우에는 선정하지 않을 수 있습니다.
바. 공정한 평가를 위해 평가위원 위촉과 관련한 사안은 비공개 관리될 예정이므로, **등록 신청 시 해당사실에 대한 보안 엄수** 바랍니다.
사. 위 일정은 사정에 따라 변경될 수 있으며 변경 시는 개별통지 합니다.
아. 기타 궁금한 사항은 군산시 항만해양과(☎063-454-4782)로 문의하여 주시기 바랍니다.

- 붙임 1. 제안서 평가위원(후보자) 등록신청서 1부.
2. 보안 각서 1부.
3. 개인정보 수집·이용 동의서 1부. 끝.

【붙임 1】

**군산시 무녀신사아미지역 여촌신흥력증진사업 공간환경 마스터플랜기본계획 수립 용역
제안서 평가위원(후보자) 등록 신청서**

| | | | | | | | | |
|---------------|-------------|---------|------|---------|------|--------|--|--|
| 성 명 | | | 생년월일 | | | 전문분야 | | |
| 자 택 | 주 소 (우편번호) | | | | | | | |
| | 전화번호 | | | | 휴대폰 | | | |
| 직 장 | 직 장 명 | | | | | 직위(직급) | | |
| | 주 소 (우편번호) | | | | | | | |
| | 전화번호 | | | | 팩스번호 | | | |
| | e-mail | | | | 휴대폰 | | | |
| 학력사항 | 취득년월 | 학 교 | | 학 위 | | 전 공 | | |
| | | | | | | | | |
| | | | | | | | | |
| | | | | | | | | |
| 경력사항 | 근무기간 | 근 무 처 | | 직 위 | | 주요업무 | | |
| | | | | | | | | |
| | | | | | | | | |
| | | | | | | | | |
| 자 격 증 보유현황 | 취득년월 | 자 격 증 명 | | 인가·관리기관 | | 비 고 | | |
| | | | | | | | | |
| | | | | | | | | |
| | | | | | | | | |
| 저서 및 논 문 | | | | | | | | |
| 기타사항 | | | | | | | | |

위와 같이 ‘제안서 평가위원 등록 신청서’를 제출합니다.

2023. . .

작성자 : (서명 또는 인)

군산시장 귀하

등록신청서 작성 시 유의사항

1. 모집분야 지역개발, 농어촌개발, 어촌·어항, 해양·수산, 건축·토목, 기타(문화, 환경) 중 전문분야를 선택하여 필수 기재
2. 인적사항(성명, 생년월일, 주소 등)은 서식에 의거 빠짐없이 작성
 - 직급 기재는 공무원인 경우 해당 직렬까지 기재
 - 공기업·준정부기관·협회 등은 임원, 1급, 2급, 3급 등으로 기재
 - 연구기관은 연구원, 학계는 정교수 등으로 기재
3. 학력사항은 대학교 이상의 학력만 기재
 - 학위 구분은 학사, 석사, 박사 등으로 구분
 - 졸업은 이수, 졸업, 수료 등으로 구분

※ 단, 고졸자로서 평가위원 자격이 있을 경우에는 출신고교를 기재
4. 경력사항은 최종학교 졸업이후 평가대상 분야에 관련한 업무에 종사한 기간, 근무처, 직위, 주요업무 경력을 기재
5. 자격증은 해당자에 한하여 기재
6. 주요 저서 및 논문은 최근 5년간 발표한 내용만 기재
7. 기타사항에는 평가위원 활동경력 등(최근 5년간 공공기관의 평가·심의·자문위원으로 활동한 내용만 작성)을 기재

※ 상기 각 사항에 대한 기재내용이 많은 경우 별지 사용 가능하며, 본인 부주의로 인하여 잘못된 기재나 표기를 한 경우 응모자 본인에게 책임이 있음

【붙임 2】

보 안 각 서

본인은 「군산시 무녀·신사·야미권역 어촌신활력증진사업 공간환경 마스터플랜(기본계획) 수립 용역」과 관련하여 “제안서 평가위원(후보자) 등록신청서”를 제출하면서 다음 사항을 준수할 것을 서약합니다.

1. 상기 사업의 공정한 수행을 위해 제안서 평가위원 후보자로서 관련 제반규정을 준수하겠으며, 당해 평가업무 수행과정에서 습득한 평가위원(예비평가위원을 포함) 정보 및 평가내용 등 제반내용을 외부에 누설하지 않겠습니다.
2. 이유 여하를 막론하고 이해관계자에게 어떤 부당한 요구를 하거나 금품·향응 등을 제공받지 않겠습니다.
3. 평가위원으로 수락한 시점부터 평가가 완료될 때까지 입찰 참여 업체의 관계자와는 어떠한 경우에도 직·간접적으로 개별 접촉하지 않겠습니다.
4. 위 내용을 위반하여 문제가 발생하는 경우에는 관계법령에 따라 어떠한 처벌을 받아도 이의가 없음을 서약합니다.

2023. . .

소 속 :

직 위 :

성 명 :

(서명 또는 인)

군산시장 귀하

【붙임 3】

개인정보 수집·이용 동의서

「군산시 무녀·신사·야미권역 어촌신활력증진사업 공간환경 마스터플랜(기본계획) 수립 용역」을 위한 제안서 평가위원(후보자) 신청인의 모든 개인정보는 ‘개인정보 보호법’에 의하여 안전하게 보관·관리되며, 이용기간 종료 시 지체 없이 폐기합니다.

1. 개인정보 수집·이용 · 제공 동의

1) 개인정보의 수집항목 및 수집방법

군산시는 「군산시 무녀·신사·야미권역 어촌신활력증진사업 공간환경 마스터플랜(기본계획) 수립 용역」을 위한 제안서 평가위원(후보자) 신청 접수 및 예비평가위원 작성 시 다음의 정보를 수집하고 있습니다.

가. 수집하는 개인정보 항목: 성명, 생년월일, 연락처, e-mail, 학력경력자격 사항, 주소, 계좌번호 등
나. 개인정보 수집방법: 서면, 전자우편, 이메일 등

2) 개인정보의 수집 · 이용목적 및 보유 · 이용기간

「군산시 무녀·신사·야미권역 어촌신활력증진사업 공간환경 마스터플랜(기본계획) 수립 용역」을 위한 제안서 평가위원(후보자) 선정 및 자격 적정여부 확인을 위하여 신청 접수일로부터 제안서 평가위원회 개최 완료일까지 이용하기 위하여 최소한의 개인정보를 보유 및 이용하게 됩니다.

정보주체는 개인정보의 수집 · 이용에 대해 거부할 수 있으며, 동의 거부 시 「군산시 무녀·신사·야미권역 어촌신활력증진사업 공간환경 마스터플랜(기본계획) 수립 용역」을 위한 제안서 평가위원(후보자) 신청 접수가 되지 않습니다.

개인정보 수집 및 이용에 동의하십니까? ☐ 동의 ☐ 동의하지 않음

2023년 월 일

성 명 : (서명 또는 인)

군산시장 귀하

군산시 공고 제2023 - 2371호

**군산시 장자·선유·관리권역 어촌신활력증진사업(유형2)
공간환경 마스터플랜(기본계획) 수립 용역
제안서 평가위원(후보자) 모집 공고**

우리시에서 시행하는 장자·선유·관리권역 어촌신활력증진사업 공간환경 마스터플랜(기본계획) 수립 용역 입찰 제안서의 공정하고 투명한 평가를 위해, 「지방자치단체 입찰시 낙찰자 결정기준」 제7장의 규정에 따라 제안서 평가위원(후보자)을 아래와 같이 공개 모집하오니 많은 참여 바랍니다.

2023년 11월 일

군 산 시 장



1. 용역개요

가. 과 업 명 : 군산시 장자·선유·관리권역 어촌신활력증진사업 공간환경 마스터플랜(기본계획) 수립 용역

나. 과업기간 : 착수일로부터 9개월

(※ 단, 해양수산부 공간환경 마스터플랜 심의로 인해 과업기간이 변경될 수 있음)

다. 용 역 비 : 금291,000,000원(금이억구천일백만원) ※ 부가가치세 포함

라. 과업내용

- 1) 대상지 현황 및 지역자원 조사, 서비스 수요조사 및 분석
- 2) 대상지역의 활력 증진을 위한 목표 설정 및 추진전략 수립
- 3) 목표 실현을 위한 생활권 설정 및 공간환경 마스터플랜 수립
- 4) 단위사업별(SW사업 포함) 기본계획 수립 및 우선사업 대상 선정

- 5) 어촌스테이션 기본계획 및 필요시 어항관련 구조물계획 연계 검토
- 6) 소요예산 배분 및 연차별 실행계획 대상지 중장기계획 제시

2. 평가위원 모집

가. 모집기간 : 2023. 11. 28.(화) 09:00 ~ 12. 6.(수) 18:00까지

나. 모집인원 : 예비위원 21명 이상(평가위원 7명의 3배수 이상)

다. 모집분야 : 지역개발, 농어촌개발, 어촌어항, 해양수산, 건축토목, 기타(문화, 환경) 등 관련 분야 전문가

라. 평가위원의 역할 : 입찰 제안 공모에 따른 제안서의 정성적 평가

마. 참여자격

- 3년 이상 근무경력을 가진 6급 이상 국가 또는 다른 지방자치단체 공무원 중 해당분야의 업무수행 경험이 있는 공무원
- 정부투자기관 · 출연기관 · 지방공기업의 기술직렬 5급 이상 직원 또는 동등한 수준 이상의 경력을 가진 사람
- 대학의 전임강사 이상인 사람으로 해당 분야를 전공한 사람
- 1년 이상 관련 분야에 근무경력을 가진 기술사 또는 박사학위 소지자
- 그 밖에 공정한 심사를 위하여 필요하다고 인정되는 사람

바. 제외대상

- 해당 평가대상과 관련하여 용역 · 자문 · 연구 등을 수행하였거나 수행 중인 경우, 그 밖의 방법으로 관여한 경우
- 해당 평가의 시행으로 인하여 이해당사자가 되는 경우
- 최근 3년 이내에 해당 평가대상 업체에 재직한 경우
- 해당 평가대상과 친인척관계, 동업관계에 있거나 직접적인 이해관계가 있다고 인정되는 경우
- 그 밖에 공정한 심의를 수행할 수 없다고 판단되는 경우

※ 평가위원 제외대상인 자는 스스로 회피하여야 함(위 내용의 어느 하나에 해당될 경우)

※ 신청서 접수 후 제안사와 관련이 있는 경우 예비명단에서 제외

3. 신청서 접수

가. 접수기간 : 2023. 11. 28.(화) 09:00 ~ 12. 6.(수) 18:00까지

나. 접수장소 : 군산시청 항만해양과 어항시설계(☎063-454-4782)

다. 접수방법 : 방문, 우편(등기), 이메일 중 하나

- 주 소 : 전북 군산시 시청로 17, 군산시청 6층 항만해양과 어항시설계

- 이메일 : jj1001@korea.kr

※ 이메일 접수 시 제출서류에 **날인한 후 스캔한 파일 자료 제출 및 수신여부 확인 요망**(☎063-454-4782)

※ 우편, 이메일, 방문은 2023. 12. 6.(수) 18:00까지 도착분에 한함

※ 접수에 따른 별도의 회신은 없음

라. 제출서류

- 평가위원(후보자) 등록신청서 1부

- 보안 각서 1부

- 개인정보 수집 및 이용에 관한 동의서 1부

- 자격증명서류(재직증명서, 학위증명서, 경력증명서, 자격증 사본 등)

- 기타 응모자격을 증명할 수 있는 서류

※ 제출된 서류는 반환하지 않으며, 제안서 평가위원 후보자 명부 작성에만 사용됩니다.

※ 자격증명서류 미 첨부 시 자격인정 안되오니 반드시 첨부하여 제출하여 주시기 바랍니다.

※ 모든 제출서류는 공고일 이후 발행분에 한하며, 공고일 이전의 서류인 경우 법에서 정한 유효기간(증명서에 유효기간이 기재된 것만 인정) 내의 서류에 한하여 인정

4. 평가위원 선정

가. 일 시 : 2023. 12. 13.(수) 예정

나. 선정인원 : 7명, 예비위원 3명

다. 선정방법

- 입찰참가자가 제안서 제출시 업체별 7명씩 추천

- 선정순서 : ① 다빈도 ② 고령자 순 ③ 예비후보 3명

라. 선정결과 : 선정된 위원에게 유선(문자)으로 개별 통보

※ 연락 불가 및 제안서 평가 당일 불참시 차순위 예비평가위원 중 선정

5. 제안서 평가위원회 개최

- 가. 평가일시 : 2023. 12. 15.(금) 14:00~ (변경 시 개별 통보)
나. 장 소 : 군산시 농업인회관(군산시 개정면 운회리 633-7번지)
다. 평가방법 : 서류 검토, 제안설명(PPT 발표, 질의응답) 및 평가
※ 일정 및 장소는 상황에 따라 변경될 수 있음(변경 시 개별 통지)

6. 기타사항

- 가. 평가위원으로 선정된 경우 별도의 절차 없이 위촉임명된 것으로 하며, 제안서 평가 완료시 해촉된 것으로 합니다.
나. 제안서 평가위원(후보자)으로 등록하고자 하는 분은 반드시 제안서 평가일[2023. 12. 15.(금)]에 참석이 가능한 분만 신청서를 제출하여 주시기 바랍니다.
다. 평가위원회 참석시 예산의 범위 내에서 참석 수당을 지급합니다.
라. 제출한 서류는 일체 반환하지 않으며 기재된 내용이 사실과 다른 경우 선정을 취소할 수 있습니다.
마. 신청자 중 적격자가 없을 경우에는 선정하지 않을 수 있습니다.
바. 공정한 평가를 위해 평가위원 위촉과 관련한 사안은 비공개 관리될 예정이므로, **등록 신청 시 해당사실에 대한 보안 엄수** 바랍니다.
사. 위 일정은 사정에 따라 변경될 수 있으며 변경 시는 개별통지 합니다.
아. 기타 궁금한 사항은 군산시 항만해양과(☎063-454-4782)로 문의하여 주시기 바랍니다.

- 붙임 1. 제안서 평가위원(후보자) 등록신청서 1부.
2. 보안 각서 1부.
3. 개인정보 수집·이용 동의서 1부. 끝.

【붙임 1】

군산시 장자선유관리구역 여촌신희력증진사업 공간환경 마스터플랜기본계획 수립 용역
제안서 평가위원(후보자) 등록 신청서

| | | | | | | | | |
|-------------|------------|---------|------|---------|------|--------|--|--|
| 성명 | | | 생년월일 | | | 전문분야 | | |
| 자택 | 주소 (우편번호) | | | | | | | |
| | 전화번호 | | | | 휴대폰 | | | |
| 직장 | 직장명 | | | | | 직위(직급) | | |
| | 주소 (우편번호) | | | | | | | |
| | 전화번호 | | | | 팩스번호 | | | |
| | e-mail | | | | 휴대폰 | | | |
| 학력사항 | 취득년월 | 학 교 | | 학 위 | | 전 공 | | |
| | | | | | | | | |
| | | | | | | | | |
| | | | | | | | | |
| 경력사항 | 근무기간 | 근 무 처 | | 직 위 | | 주요업무 | | |
| | | | | | | | | |
| | | | | | | | | |
| | | | | | | | | |
| 자격증 보유현황 | 취득년월 | 자 격 증 명 | | 인가·관리기관 | | 비 고 | | |
| | | | | | | | | |
| | | | | | | | | |
| | | | | | | | | |
| 저서 및 논문 | | | | | | | | |
| 기타사항 | | | | | | | | |

위와 같이 ‘제안서 평가위원 등록 신청서’를 제출합니다.

2023. . .

작성자 : (서명 또는 인)

군산시장 귀하

등록신청서 작성 시 유의사항

1. 모집분야 지역개발, 농어촌개발, 어촌·어항, 해양·수산, 건축·토목, 기타(문화, 환경) 중 전문분야를 선택하여 필수 기재
2. 인적사항(성명, 생년월일, 주소 등)은 서식에 의거 빠짐없이 작성
 - 직급 기재는 공무원인 경우 해당 직렬까지 기재
 - 공기업·준정부기관·협회 등은 임원, 1급, 2급, 3급 등으로 기재
 - 연구기관은 연구원, 학계는 정교수 등으로 기재
3. 학력사항은 대학교 이상의 학력만 기재
 - 학위 구분은 학사, 석사, 박사 등으로 구분
 - 졸업은 이수, 졸업, 수료 등으로 구분

※ 단, 고졸자로서 평가위원 자격이 있을 경우에는 출신고교를 기재
4. 경력사항은 최종학교 졸업이후 평가대상 분야에 관련한 업무에 종사한 기간, 근무처, 직위, 주요업무 경력을 기재
5. 자격증은 해당자에 한하여 기재
6. 주요 저서 및 논문은 최근 5년간 발표한 내용만 기재
7. 기타사항에는 평가위원 활동경력 등(최근 5년간 공공기관의 평가·심의·자문위원으로 활동한 내용만 작성)을 기재

※ 상기 각 사항에 대한 기재내용이 많은 경우 별지 사용 가능하며, 본인 부주의로 인하여 잘못된 기재나 표기를 한 경우 응모자 본인에게 책임이 있음

【붙임 2】

보 안 각 서

본인은 「군산시 장자선유관리권역 어촌신활력증진사업 공간환경 마스터플랜(기본계획) 수립 용역」과 관련하여 “제안서 평가위원 (후보자) 등록신청서”를 제출하면서 다음 사항을 준수할 것을 서약합니다.

1. 상기 사업의 공정한 수행을 위해 제안서 평가위원 후보자로서 관련 제반규정을 준수하겠으며, 당해 평가업무 수행과정에서 습득한 평가위원(예비평가위원을 포함) 정보 및 평가내용 등 제반내용을 외부에 누설하지 않겠습니다.
2. 이유 여하를 막론하고 이해관계자에게 어떤 부당한 요구를 하거나 금품·향응 등을 제공받지 않겠습니다.
3. 평가위원으로 수락한 시점부터 평가가 완료될 때까지 입찰 참여 업체의 관계자와는 어떠한 경우에도 직·간접적으로 개별 접촉하지 않겠습니다.
4. 위 내용을 위반하여 문제가 발생하는 경우에는 관계법령에 따라 어떠한 처벌을 받아도 이의가 없음을 서약합니다.

2023. . .

소 속 :

직 위 :

성 명 :

(서명 또는 인)

군산시장 귀하

【붙임 3】

개인정보 수집·이용 동의서

「군산시 장자선유관리권역 어촌신활력증진사업 공간환경 마스터플랜(기본계획) 수립 용역」을 위한 제안서 평가위원(후보자) 신청인의 모든 개인정보는 ‘개인정보 보호법’에 의하여 안전하게 보관·관리되며, 이용기간 종료 시 지체 없이 폐기합니다.

1. 개인정보 수집·이용 · 제공 동의

1) 개인정보의 수집항목 및 수집방법

군산시는 「군산시 장자선유관리권역 어촌신활력증진사업 공간환경 마스터플랜(기본계획) 수립 용역」을 위한 제안서 평가위원(후보자) 신청 접수 및 예비평가위원 작성 시 다음의 정보를 수집하고 있습니다.

가. 수집하는 개인정보 항목: 성명, 생년월일, 연락처, e-mail, 학력경력자격 사항, 주소, 계좌번호 등
나. 개인정보 수집방법: 서면, 전자우편, 이메일 등

2) 개인정보의 수집 · 이용목적 및 보유 · 이용기간

「군산시 장자선유관리권역 어촌신활력증진사업 공간환경 마스터플랜(기본계획) 수립 용역」을 위한 제안서 평가위원(후보자) 선정 및 자격 적정여부 확인을 위하여 신청 접수일로부터 제안서 평가위원회 개최 완료일까지 이용하기 위하여 최소한의 개인정보를 보유 및 이용하게 됩니다.

정보주체는 개인정보의 수집 · 이용에 대해 거부할 수 있으며, 동의 거부 시 「군산시 장자선유관리권역 어촌신활력증진사업 공간환경 마스터플랜(기본계획) 수립 용역」을 위한 제안서 평가위원(후보자) 신청 접수가 되지 않습니다.

개인정보 수집 및 이용에 동의하십니까? ☐ 동의 ☐ 동의하지 않음

2023년 월 일

성 명 : (서명 또는 인)

군산시장 귀하