

군산시의회에서 의결된 군산시의회 의원 연구단체 구성 및 운영 조례 일부개정조례를 다음과 같이 공포한다.

군 산 시 장



2020년 6월 26일

군산시 조례 제 1737 호

군산시의회 의원 연구단체 구성 및 운영 조례 일부개정조례안

군산시의회 의원 연구단체 구성 및 운영 조례 일부를 다음과 같이 개정한다.

제3조제1항 중 “5명”을 “3명”으로 하고, 같은 조 제2항 전단 중 “1개”를 “2개 이내”로 한다.

부 칙

이 조례는 공포한 날부터 시행한다.

신 · 구조문대비표

현 행	개 정 안
제3조(연구단체의 구성) ① 하나 의 연구단체는 <u>5명</u> 이상의 의원 으로 구성하고, 의원연구단체 마다 연구단체를 대표하는 대표 자를 둔다.	제3조(연구단체의 구성) ① ----- ----- <u>3명</u> ----- ----- -----.
② 의원은 <u>1개</u> 의 연구단체에 가 입할 수 있다. 다만 유사한 연 구주제를 가지거나 같은 정당, 친목 성격의 단체는 구성할 수 없다.	② -- <u>2개 이내</u> ----- -----. ----- -----.

군산시 화학물질안전관리위원회 운영규정을 다음과 같이 발령한다.

군 산 시 장



2020년 6월 26일

군산시 훈령 제383호

군산시 화학물질안전관리위원회 운영규정

제1조(목적) 이 운영규정은 「군산시 화학물질 안전관리 및 알권리에 관한 조례」에 따른 군산시 화학물질안전관리위원회의 운영에 필요한 사항을 규정함을 목적으로 한다.

제2조(회의 개최) ① 「군산시 화학물질 안전관리 및 알권리에 관한 조례」(이하 “조례”라 한다) 제11조의 규정에 따라 「군산시 화학물질안전관리위원회」(이하 “위원회”라 한다)의 회의를 개최하고자 하는 경우에는 회의 7일전 까지 각 위원에게 미리 통보하여야 한다. 다만, 임시회의 개최시에는 그렇지 않다.

② 상정되는 안건에 대한 회의 자료는 회의 3일 전까지 배포한다. 다만, 임시회의 개최시에는 그렇지 않다.

제3조(회의 진행) ① 위원회는 출석을 원칙으로 한다. 다만, 안건이 경미하거나 긴급한 경우 등 부득이한 경우에는 서면에 의하여 심의·의결할 수 있다. 이 경우 지체없이 그 결과를 위원에게 알려야 한다.

② 위원회 회의는 공개를 원칙으로 한다. 다만, 위원회가 필요하다고 인정하는 경우에는 회의 또는 회의록, 회의자료의 전부 또는 일부를 비공개할 수 있다.

③ 간사는 안전의 상정에 앞서 전 회의의 회의결과 등 위원회 심의에 필요한 사항을 보고할 수 있다.

제4조(위원장의 의사 진행권 등) ① 위원장은 다음 각 호의 어느 하나에 해당하는 경우에는 위원의 발언·행동을 중지시키거나 해당 위원 등을 퇴장시킬 수 있다.

1. 위원의 발언·행동이 중복되는 경우

2. 위원이 상정된 안전과 관계없는 사항을 발언하는 경우

② 위원이 소란 등으로 인해 회의 중에 퇴장 또는 이탈한 위원은 위원회에서 의결된 사항에 대하여 이의를 제기할 수 없다.

제5조(안전의 의결 방법) ① 위원회에 상정하는 안전은 심의안전과 보고안전으로 구분하며, 심의안전은 별지 제1호 서식에 의한다.

② 위원회에서 상정하는 심의안전과 보고안전에 대한 제안 설명은 간사가 유인물 등의 문서로 한다.

③ 위원회는 상정된 심의 안전에 대하여 다음 각 호의 어느 하나와 같이 의결한다.

1. 심의안을 원안대로 의결하는 경우에는 “원안 의결”로 한다.

2. 심의안의 내용을 일부 수정 또는 보완하는 것을 전제로 하여 의결하는 경우에는 ‘조건부 의결’로 한다.

3. 심의안 내용 일부 수정 또는 보완하여 차기 위원회에 다시 심의할 필요가 있을 경우 “심의 보류”로 한다.

4. 심의안을 심의한 결과 안전의 내용에 중대한 하자 등이 있어 원안 의결이나 조건부 의결을 할 수 없을 경우 “부결”로 한다.

④ 위원장은 상정된 심의안전에 대하여 이의 유무를 물어서 이의가 없다고 인정한 때에는 그 결과를 선포하여야 한다. 다만 이의가 있을 때에는 투표로 의결할 수 있다.

제6조(회의결과의 작성과 공개 등) ① 간사는 위원회의 회의 시 마다 다음 각 호의 사항을 회의록으로 작성·보관하여야 한다.

1. 회의 일시 및 장소
2. 출석위원 (회의에 참석한 사람의 성명과 직책)
3. 회의 진행 순서
4. 상정 안건
5. 위원 발언 요지
6. 심의 결과
7. 그밖에 필요하다고 인정하는 사항

② 간사는 별지 제2호 서식의 의결서를 위원회에 출석하는 위원의 서명 또는 날인을 받아 보관하여야 한다.

③ 위원장은 회의록 공개 요청이 있을 경우 위원회 회의록 중 제3조 제2항에 따라 비공개하기로 한 내용을 제외하고 회의록을 공개하여야 한다.

제7조(서면심의 의결 방법) 제3조 제1항의 단서에 따라 서면에 의하여 심의 하는 경우에는 별지 제3호 서식으로 한다.

제8조(소위원회의 구성 등) ① 위원회는 다음 각호의 사항을 전문적으로 연구 검토하기 위하여 필요한 경우 소위원회를 둘 수 있다.

1. 조례 제4조에서 정한 화학물질 관리계획 수립
2. 중소사업장의 지원 등 화학사고 우려 기업의 대응력 강화 방안 마련
3. 조례 제18조에서 정한 비상대응계획 수립
4. 교육 훈련 및 화학물질 관련 정보의 효과적인 전달을 위한 사항
5. 그밖에 위원회에서 화학사고 대응을 위하여 필요하다고 인정하는 사항 등

② 소위원회는 위원회 위원 중 위원장이 지명하는 8명 이내의 위원으로 구성할 수 있다.

③ 소위원회 위원장은 소위원회 위원 중에서 호선한다.

④ 소위원회 위원장이 부득이한 사정으로 직무를 수행할 수 없을 때에는

소위원회 위원장이 지명하는 소위원회 위원이 그 직무를 대행한다.

⑤ 소위원회의 간사는 위원회 간사가 겸임한다.

제9조(소위원회의 개최) ① 소위원회를 개최하고자 하는 경우에는 회의일 5일 전까지 각 위원에게 미리 통보하여야 한다. 다만, 회의를 긴급히 소집할 필요에 의한 경우에는 그렇지 않다.

② 소위원회 개최에 필요한 자료는 회의 개최일 3일 전까지 배포한다. 다만, 제1항 단서에 해당하는 경우에는 그렇지 않다.

③ 소위원회 회의는 공개를 원칙으로 한다. 다만, 소위원회가 필요하다고 인정한 경우에는 회의 또는 회의록, 회의 자료의 전부 또는 일부를 비공개할 수 있다.

부 칙

이 규정은 발령한 날부터 시행한다.

● [별지 제1호 서식] 군산시 화학물질안전관리위원회 심의안

안 건 번 호	
연 월 일	

의 결 사 향

--

제출 연월일	
--------	--

1. 의결 주문

2. 제안이유

3. 구체적인 내용

※ 참 고

가. 관계법령

나. 기타

● [별지 제2호 서식] 군산시 화학물질안전관리위원회 심의의결서

군산시 화학물질안전관리위원회 심의의결서

군산시 화학물질안전관리위원회는 다음과 같이 의결한다.

안 건 번 호	안 건 명	결 과

0000년 00월 00일

군산시 화학물질 안전관리위원회

위 원 장	_____ (서명 또는 인)	부위원장	_____ (서명 또는 인)
위 원	_____ (서명 또는 인)	위 원	_____ (서명 또는 인)
위 원	_____ (서명 또는 인)	위 원	_____ (서명 또는 인)
위 원	_____ (서명 또는 인)	위 원	_____ (서명 또는 인)
위 원	_____ (서명 또는 인)	위 원	_____ (서명 또는 인)
위 원	_____ (서명 또는 인)	위 원	_____ (서명 또는 인)
위 원	_____ (서명 또는 인)	위 원	_____ (서명 또는 인)
위 원	_____ (서명 또는 인)	위 원	_____ (서명 또는 인)

● [별지 제3호 서식] 군산시 화학물질안전관리위원회 서면 심의의결서

군산시 화학물질 안전관리위원회 서면 심의의결서

의안번호	의결 년월일	의 안 명

직 위	성 명	심의결과 (가,부)	의 건	서 명
위원장				
위 원				

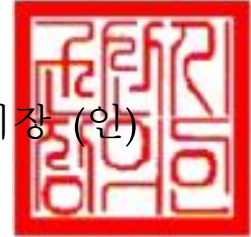
군산시 고시 제2020-86호

하천점용 허가 고시

「하천법」 시행령 제38조 따라 아래와 같이 하천점용 허가사항을 고시합니다.

2020. 6. 18.

군산시장 (인)



주 소	광주광역시 광산구 무진대로 269(우산동)		
성명(법인명)	에스케이텔레콤(주)		
하천명칭	고척천	하천등급	지방하천
점용장소 점용목적	○ 전북 군산시 임피면 미원동 1021-1번지 ○ 통신주 설치		
점용면적	점용 3.0m ²		
최초허가일	2020년 6월 18일		
점용기간	점용 : 2020년 6월 18일 ~ 2025년 6월 17일		

군산시 고시 제2020-87호

군산 도시관리계획 결정(변경) 지형도면승인 고시

전라북도 고시 제2020-192호(2020.06.26.)로 고시된 군산 도시관리계획(용도지역·지구, 도시계획시설) 결정(변경) 사항에 대하여 「국토의 계획 및 이용에 관한 법률」 제32조 및 「토지이용규제기본법」 제8조의 규정에 의하여 다음과 같이 지형도면을 승인 고시하고 관련도서 사본을 군산시 도시계획과에 비치하여 일반인에게 보입니다.

군 산 시 장

2020년 6월 26일

I. 군산 도시관리계획 결정(변경) 조서

1. 용도지역 결정(변경) 조서

■ 용도지역 결정(변경) 조서

구분		면적(m ²)			구성비(%)		비고
		기정	변경	변경후	기정	변경	
합계		456,604,590.0	-	456,604,590.0	100.00	100.00	
도시지역	계	207,398,894.0	-	207,398,894.0	45.42	45.42	
	소계	18,946,838.1	-	18,946,838.1	4.15	4.15	
	전용주거지역	-	-	-	-	-	
	제1종	-	-	-	-	-	
	제2종	-	-	-	-	-	
	일반주거지역	18,330,863.2	-	18,330,863.2	4.02	4.02	
	제1종	4,779,666.7	-	4,779,666.7	1.05	1.05	
	제2종	11,059,802.2	-	11,059,802.2	2.42	2.42	
	제3종	2,491,394.3	-	2,491,394.3	0.55	0.55	
	준주거지역	615,974.9	-	615,974.9	0.13	0.13	
	소계	4,244,251.5	-	4,244,251.5	0.93	0.93	
	중심상업지역	-	-	-	-	-	
	일반상업지역	3,914,799.5	-	3,914,799.5	0.86	0.86	
	근린상업지역	-	-	-	-	-	
	유통상업지역	329,452.0	-	329,452.0	0.07	0.07	
	소계	27,865,655.0	-	27,865,655.0	6.10	6.10	
	전용공업지역	23,299,429.0	-	23,299,429.0	5.10	5.10	
	일반공업지역	1,214,780.0	-	1,214,780.0	0.27	0.27	
	준공업지역	3,351,446.0	-	3,351,446.0	0.73	0.73	
	소계	82,993,556.4	-	82,993,556.4	18.17	18.17	
	보전녹지지역	-	증) 1,301,237.0	1,301,237.0	-	0.28	
	생산녹지지역	37,981,011.0	-	37,981,011.0	8.31	8.31	
	자연녹지지역	45,012,545.4	감) 1,301,237.0	43,711,308.4	9.86	9.58	
	미지정	73,348,593.0	-	73,348,593.0	16.07	16.07	
비도시지역	합계	249,205,696.0	-	249,205,696.0	54.58	54.58	
	소계	128,555,350.0	-	128,555,350.0	28.16	28.16	
	보전관리지역	80,314,591.0	-	80,314,591.0	17.59	17.59	
	생산관리지역	19,325,473.0	-	19,325,473.0	4.23	4.23	
	계획관리지역	28,915,286.0	-	28,915,286.0	6.34	6.34	
	농림지역	118,773,346.0	-	118,773,346.0	26.01	26.01	
	자연환경보전지역	1,877,000.0	-	1,877,000.0	0.41	0.41	

■ 용도지역별 결정(변경) 사유서

도면 표시 번호	위 치	용 도 지 역		면적(㎡)	용적률(%)	결정(변경)사유
		기 정	변 경			
1	소룡동 1332-1 일원	자연녹지지역	보전녹지지역	150,137	80%이하	· 공원 구역조정으로 인해 난개발 방 지 및 체계적 관리의 필요성이 요구 되는 지역으로 도시관리계획수립지 침 3-1-5-2에 따라 용도지역 지 정 및 경계조정
2	송풍동 산27-4 일원	자연녹지지역	보전녹지지역	22,384	80%이하	
3	구암동 산2-1 일원	자연녹지지역	보전녹지지역	139,749	80%이하	· 공원 구역조정으로 인해 난개발 방 지 및 체계적 관리의 필요성이 요구 되는 지역으로 도시관리계획수립지 침 3-1-5-2에 따라 용도지역 지 정 및 경계조정
4	조촌동 산50-1 일원	자연녹지지역	보전녹지지역	100,030	80%이하	
5	사정동 산37 일원	자연녹지지역	보전녹지지역	29,675	80%이하	
6	개정동 산46-1 일원	자연녹지지역	보전녹지지역	204,085	80%이하	
7	개정동 산90 일원	자연녹지지역	보전녹지지역	491,756	80%이하	
8	사정동 산110 일원	자연녹지지역	보전녹지지역	65,921	80%이하	· 공원 구역조정으로 인해 난개발 방 지 및 체계적 관리의 필요성이 요구 되는 지역으로 도시관리계획수립지 침 3-1-5-2에 따라 용도지역 지 정 및 경계조정
9	지곡동 산175 일원	자연녹지지역	보전녹지지역	97,500	80%이하	· 공원 해제로 인해 난개발 방지 및 체계적 관리의 필요성이 요구되는 지역으로 도시관리계획수립지침 3-1-5-2에 따라 용도지역 지정 및 경계조정

2. 용도지구 결정(변경) 조서

가. 경관지구

구분	도면 표시 번호	지구명	지구의 세분	위치	제한내용	면적(㎡)	최초 결정일	비고
기정	1	미룡동 지구	자연 경관지구	미룡동(제4토지 월명공원 경계)	군산시 도시계획조례에서 정하는 바에 따름	41,380	전북고149호 (’94.6.7)	
변경	1	미룡동 지구	자연 경관지구	미룡동(제4토지 월명공원 경계)	군산시 도시계획조례에서 정하는 바에 따름	55,743	전북고149호 (’94.6.7)	
기정	2	산북동 지구	자연 경관지구	미룡동, 산북동 (제4토지 주변)	군산시 도시계획조례에서 정하는 바에 따름	50,625	전북고149호 (’94.6.7)	
변경	2	산북동 지구	자연 경관지구	미룡동, 산북동 (제4토지 주변)	군산시 도시계획조례에서 정하는 바에 따름	65,743	전북고149호 (’94.6.7)	

■ 경관지구 결정(변경) 사유서

도면 표시 번호	지구명	변 경 내 용	변 경 사 유
1	미룡동 지구	· 면적 변경 - 면적 : 41,380㎡ → 55,743㎡ 증) 14,363㎡	· 경관녹지39호 폐지에 대한 관리방안으로 인접 자연경관지구로 용도지구 변경
2	산북동 지구	· 면적 변경 - 면적 : 50,625㎡ → 65,743㎡ 증) 15,118㎡	· 경관녹지38호 폐지에 대한 관리방안으로 인접 자연경관지구로 용도지구 변경

3. 도시계획시설 결정(변경) 조서

가. 교통시설

1) 도로

가) 도로총괄표

유별	구분	합계			1류			2류			3류		
		노선수	연장 (m)	면적 (천㎡)	노선수	연장 (m)	면적 (천㎡)	노선수	연장 (m)	면적 (천㎡)	노선수	연장 (m)	면적 (천㎡)
합계	기정	101	199,073	6,780	23	61,337	2,204	36	73,927	2,831	42	63,809	1,745
	변경	감)1	감)1,345	감)129	감)1	감)1,345	감)48	-	-	감)73	-	-	감)9
	변경후	100	197,728	6,651	22	59,992	2,157	36	73,927	2,758	42	63,809	1,736
광로	기정	11	38,304	1,759	-	-	-	10	35,499	1,649	1	2,805	110
	변경	-	-	감)73	-	-	-	-	-	감)73	-	-	-
	변경후	11	38,304	1,687	-	-	-	10	35,499	1,576	1	2,805	110
대로	기정	90	160,769	5,021	23	61,337	2,204	26	38,428	1,182	41	61,004	1,635
	변경	감)1	감)1,345	감)56	감)1	감)1,345	감)48	-	-	-	-	-	감)9
	변경후	89	159,424	4,964	22	59,992	2,157	26	38,428	1,182	41	61,004	1,626

나) 광로 2류

구분	규모				기능	연장 (m)	기점	종점	사용 형태	주 요 경과지	최초 결정일	비고
	등급	류별	번호	폭원 (m)								
기정	광로	2	1	50 ~53	주간선 도 로	16,755	옥석리 9호광장	군장국가 산단지구계	자동차 전용도로	군산 국가산단	건고37 (’76.3.27)	
변경	광로	2	1	36 ~53	주간선 도 로	16,755	옥석리 9호광장	군장국가 산단지구계	자동차 전용도로	군산 국가산단	건고37 (’76.3.27)	
기정	광로	2	2	50	주간선 도 로	8,270	옥석리 9호광장	대1-18	자동차 전용도로	6호광장 13호광장	건고228 (’86.5.23)	
변경	광로	2	2	21 ~50	주간선 도 로	8,270	옥석리 9호광장	대1-18	자동차 전용도로	6호광장 13호광장	건고228 (’86.5.23)	

■ 광로 2류 결정(변경) 사유서

변경 전 도로명	변경 후 도로명	변경 내용	변경 사유
광로2-1	광로2-1	· 폭원 축소 - B=50~53m → 36~53m	· 장기미집행시설 실효를 대비하여 개설(보상 완료)된 구간으로 폭원 축소
광로2-2	광로2-2	· 폭원 축소 - B=50m → 21~50m	· 장기미집행시설 실효를 대비하여 개설(보상 완료)된 구간으로 폭원 축소

다) 대로 1류

구분	규모				기능	연장(m)	기점	종점	사용 형태	주요 경과지	최초 결정일	비고
	등급	류별	번호	폭원(m)								
폐지	대로	1	13	35	주간선 도로	1,345	소룡동 8호광장	옥려봉 구역계	일반도로		건고37 ('76.3.27)	

■ 대로 1류 결정(변경) 사유서

변경 전 도로명	변경 후 도로명	변경 내용	변경 사유
대로1-13	-	· 노선 폐지 - L=1,345m, B=35m	· 장기미집행시설 실효를 대비하여 주변 여건상 개설 필요성이 낮은 도로를 폐지

라) 대로 3류

구분	규모				기능	연장(m)	기점	종점	사용 형태	주요 경과지	최초 결정일	비고
	등급	류별	번호	폭원(m)								
기정	대로	3	31	25	보조간선 도로	1,378	소로2-953	소로1-414	일반도로		전북고325 ('77.12.30)	
변경	대로	3	31	10~25	보조간선 도로	1,378	소로2-953	소로1-414	일반도로		전북고325 ('77.12.30)	
기정	대로	3	32	25	보조간선 도로	267	대로3-31	소로2-952	일반도로		전북고325 ('77.12.30)	
변경	대로	3	32	20~25	보조간선 도로	267	대로3-31	소로2-952	일반도로		전북고325 ('77.12.30)	
기정	대로	3	33	25	보조간선 도로	423	대로3-31	소로1-415	일반도로		전북고325 ('77.12.30)	
변경	대로	3	33	18~25	보조간선 도로	423	대로3-31	소로1-415	일반도로		전북고325 ('77.12.30)	

■ 대로 3류 결정(변경) 사유서

변경 전 도로명	변경 후 도로명	변경 내용	변경 사유
대로3-31	대로3-31	· 폭원 축소 - B=25m → 10~25m	· 장기미집행시설 실효를 대비하여, 개설(보상 완료)된 구간으로 폭원 축소
대로3-32	대로3-32	· 폭원 축소 - B=25m → 20~25m	· 장기미집행시설 실효를 대비하여, 개설(보상 완료)된 구간으로 폭원 축소
대로3-33	대로3-33	· 폭원 축소 - B=25m → 18~25m	· 장기미집행시설 실효를 대비하여, 개설(보상 완료)된 구간으로 폭원 축소

2) 자동차정류장

구분	도면 표시 번호	시설명	시설의 종류	위치	면적(m ²)			최초 결정일	비고
					기정	변경	변경후		
변경	1	시외자동차 정류장	여객자동차 터미널	경암동 614일원	9,940.8	감) 2,017.2	7,923.6	전북고67 (’71.11.18)	

■ 자동차정류장 결정(변경) 사유서

도면 표시 번호	시 설 명	변 경 내 용	변 경 사 유
1	시외자동 차 정류장	· 시외자동차 정류장 면적 변경 - 면적: 9,940.8㎡ → 7,923.6㎡ 감 2,017.2㎡	· 장기미집행시설 실효를 대비 집행현황 등을 감안하여 시설 경계 조정

나. 공간시설

1) 광장

구분	도면 표시 번호	시설명	시설의 종류	위치	면적(m ²)			최초 결정일	비고
					기정	변경	변경후		
변경	8	제8광장	교통광장	내초동 182-25일원	77,600.0	감) 36,241.0	41,359.0	건고228 (’86.5.23)	옥녀 교차로

■ 광장 결정(변경) 사유서

도면 표시 번호	시 설 명	변 경 내 용	변 경 사 유
8	제8광장	· 광장 면적 변경 - 면적: 77,600.0㎡ → 41,359.0㎡ 감 36,241.0㎡	· 장기미집행시설 실효를 대비 집행현황 등을 감안하여 시설 경계 조정

2) 녹지

구분	도면 표시 번호	시설명	시설의 종류	위치	면적(m ²)			최초 결정일	비고
					기정	변경	변경후		
폐지	38	월명 공원변	경관녹지	미룡동 7-8	15,118.0	감) 15,118.0	-	전북고149 (’94.6.7)	
폐지	39	월명 공원변	경관녹지	미룡동 산11-1	14,363.0	감) 14,363.0	-	전북고149 (’94.6.7)	

■ 녹지 결정(변경) 사유서

도면 표시 번호	시 설 명	변 경 내 용	변 경 사 유
38	월명공원변	· 경관녹지 폐지 - 면적: 15,118.0㎡ → 0㎡ 감 15,118.0㎡	· 장기미집행시설 실효를 대비 집행계획이 없으므로 시설 폐지
39	월명공원변	· 경관녹지 폐지 - 면적: 14,363.0㎡ → 0㎡ 감 14,363.0㎡	· 장기미집행시설 실효를 대비 집행계획이 없으므로 시설 폐지

3) 공원

구분	도면 표시 번호	공원명	시설의 종류	위치	면적(m ²)			최초 결정일	비고
					기정	변경	변경후		
변경	1	월명공원	근린 공원	해망동, 소룡동 일원	2,565,207.0	감)254,971.0	2,310,236.0	건고525 (‘67.7.25)	
변경	3	군봉공원	근린 공원	조촌동 토성산 일원	1,837,580.0	감)926,235.0	911,345.0	건고525 (‘67.7.25)	
변경	4	통매공원	근린 공원	수송동 통매산 일원	117,600.0	감)65,921.0	51,679.0	건고37 (‘76.3.27)	
폐지	18	당북공원	근린 공원	당북리 중1-15호선 남측	97,500.0	감)97,500.0	-	전북고111 (‘95.6.29)	
폐지	30	대야공원	근린 공원	지경리, 산월리 산2, 산231 일원	23,745.0	감)23,745.0	-	전북고133 (‘77.7.20)	대야도시 계획구역
폐지	31	동오공원	근린 공원	산월리 463-6 일원	15,643.0	감)15,643.0	-	전북고133 (‘77.7.20)	대야도시 계획구역
폐지	32	장산공원	근린 공원	통사리 산134임 일원	23,989.0	감)23,989.0	-	옥구군230 (‘92.12.8)	대야도시 계획구역
폐지	33	임피공원	근린 공원	임피면 읍내리 축산리 일원	76,708.0	감)76,708.0	-	전북고478 (‘75.5.13)	

■ 공원 결정(변경) 사유서

도면 표시 번호	공원명	변 경 내 용	변 경 사 유
1	월명공원	· 근린공원면적 변경 - 면적 : 2,565,207.0㎡ → 2,310,236.0㎡ 감)254,971.0㎡	· 공원경계부에 기입지한 주거지, 종교시설 등 일부제척 · 공원기능을 상실하였거나 매입이 어려운 사유지 등 장기 미조성지를 공원구역에서 제척
3	군봉공원	· 근린공원면적 변경 - 면적 : 1,837,580.0㎡ → 911,345.0㎡ 감)926,235.0㎡	· 공원경계부에 기입지한 주거지 일부제척 · 공원기능을 상실하였거나 매입이 어려운 사유지 등 장기 미조성지를 공원구역에서 제척
4	통매공원	· 근린공원면적 변경 - 면적 : 117,600.0㎡ → 51,679.0㎡ 감)65,921.0㎡	· 공원기능을 상실하였거나 매입이 어려운 사유지 등 장기 미조성지를 공원구역에서 제척
18	당북공원	· 근린공원 폐지 - 면적 : 97,500.0㎡ → 0㎡ 감) 97,500.0㎡	· 실질적 공원이용이 없는 지역으로 장기 미조성지를 공원구역에서 제척
30	대야공원	· 근린공원 폐지 - 면적 : 23,745.0㎡ → 0㎡ 감) 23,745.0㎡	· 실질적 공원이용이 없는 지역으로 장기 미조성지를 공원구역에서 제척
31	동오공원	· 근린공원 폐지 - 면적 : 15,643.0㎡ → 0㎡ 감) 15,643.0㎡	· 실질적 공원이용이 없는 지역으로 장기 미조성지를 공원구역에서 제척
32	장산공원	· 근린공원 폐지 - 면적 : 23,989.0㎡ → 0㎡ 감) 23,989.0㎡	· 실질적 공원이용이 없는 지역으로 장기 미조성지를 공원구역에서 제척
33	임피공원	· 근린공원 폐지 - 면적 : 76,708.0㎡ → 0㎡ 감) 76,708.0㎡	· 실질적 공원이용이 없는 지역으로 장기 미조성지를 공원구역에서 제척

II. 군산 도시관리계획 결정(변경) 지형도면고시도 : 실음생략

군산시 고시 제2020 - 88호

군산 도시계획시설(도로:중로1-112호선)사업 실시계획인가 고시

군산시 나운동 1191-36번지 일원 도시계획시설(도로:중로1-112호선)사업 시행을 위하여 「국토의 계획 및 이용에 관한 법률」 제86조 및 제88조 규정에 따라 다음과 같이 사업시행자 지정 및 실시계획인가하고 같은 법 제91조 규정에 따라 다음과 같이 고시합니다.

군 산 시 장
2020년 6월 일

◆ 사업의 개요

1. 사업시행지의 위치 : 군산시 나운동 1191-36번지 일원

2. 사업의 종류 및 명칭

가. 종 류 : 도시계획시설(도로)사업

나. 명 칭 : 중로1-112호선 도로개설 및 확장공사

3. 사업의 규모 및 면적

가. 중로1-112 : L=240m, B=20~23m

4. 사업시행자의 주소 및 성명

가. 사업시행자 주소

－ 전라북도 군산시 시청로 17(조촌동, 군산시청)

나. 사업시행자 성명 : 군산시장(도시계획과)

5. 사업착수 및 준공예정일 : 실시계획인가일 ~ 2025. 12. 30.

6. 사용 또는 수용할 토지조서 : 붙임참고

○ 사용 또는 수용할 토지조서

연번	소재지	지번	지목	면적(㎡)		토지소유자		관계인			비고
				지적면적	편입면적	주소	성명	성명	주소	권리의 종류및내용	
총계		23필지		91,877.1	5,361						
1	군산시 나운동	874	도	81,309.1	266		군산시				
2		1191-36	도	1,884	1,884		군산시				
3		1504-4	도	34	34		국 (농수산부)	서군산 **협동 조합	군산시 공항로 422(산북동)	근저당	
4		1195-18	도	5,448	1,708		군산시				
5		1195-24	도	19	19		군산시				
6		1195-14	도	407	126	경기도 의왕시 포일동 487	한국 농어촌공사				
7		1191-67	임	199	199	서울특별시 광진구 아차산로 262, 씨동 4201호(자양동, 더샵스타시티)	이*태				
8		1191-63	전	141	141	전북 전주시 덕진구 백제대로 545(금암동)	최*자				
9		1191-64	전	352	352		군산시				
10		1191-68	전	69	69		군산시				
11		1191-66	전	89	89		군산시				
12		1191-65	도	7	7	군산시 나운동 1191-30	김*환	주식회 사 **행복 기금	서울 강남구 강남대로 450 (역삼동)	가압류	
13		1504	도	1,461	9		국 (농수산부)	서군산 **협동 조합	군산시 공항로 422(산북동)	근저당	

연번	소재지	지번	지목	면적(m ²)		토지소유자		관계인			비고
				지적면적	편입면적	주소	성명	성명	주소	권리의 종류및내용	
14	군산시 나운동	1195-79	전	4	4		군산시				
15		1195-82	전	103	103		군산시				
16		1195-83	전	32	32		군산시				
17		1195-84	전	66	66		군산시				
18		1195-85	전	143	143		군산시				
19		1195-30	전	5	5		군산시				
20		1195-78	전	66	66		군산시				
21		1195-58	전	1	1	서울특별시 영등포구 의사당대로 127, 102동 3602호(여의도동, 롯데캐슬 엠파이어)	김*원				
22		1195-80	전	6	6		군산시				
23		1195-81	전	32	32		군산시				

군산시 고시 제2020 - 89호

군산 도시계획시설(도로:중로2-33호선)사업 실시계획인가 고시

군산시 소룡동 722-2번지 일원 도시계획시설(도로:중로2-33호선)사업 시행을 위하여 「국토의 계획 및 이용에 관한 법률」 제86조 및 제88조 규정에 따라 다음과 같이 사업시행자 지정 및 실시계획인가하고 같은 법 제91조 규정에 따라 다음과 같이 고시합니다.

군 산 시 장
2020년 6월 일

◆ 사업의 개요

1. 사업시행지의 위치 : 군산시 소룡동 722-2번지 일원
2. 사업의 종류 및 명칭
 - 가. 종 류 : 도시계획시설(도로)사업
 - 나. 명 칭 : 중로2-33호선 도로개설공사
3. 사업의 규모 및 면적
 - 가. 중로2-33호선 : L=354m, B=15m
4. 사업시행자의 주소 및 성명
 - 가. 사업시행자 주소
 - 전라북도 군산시 시청로 17(조촌동, 군산시청)
 - 나. 사업시행자 성명 : 군산시장(도시계획과)
5. 사업착수 및 준공예정일 : 실시계획인가일 ~ 2025. 12. 30.
6. 사용 또는 수용할 토지조서 : 붙임참고

○ 사용 또는 수용할 토지조서

번호	토지소재지	지번	지목	지적면적 (㎡)	편입예정면적 (㎡)	소유자		소유권이외의권리자			비고
						주소	성명	주소	성명	권리내용	
1	군산시 소룡동	722-2	도	18	18	군산시 칠성로187	김*훈	군산시 조촌동 774	군산**협동조합	근저당지상권	지분 1/2
						군산시 칠성로187	김*희				지분 1/2
2		722-1	답	1,777	419	군산시 칠성로187	김*훈	군산시 조촌동 774	군산**협동조합	근저당지상권	지분 1/2
						군산시 칠성로187	김*희				지분 1/2
3		1003	구	19,938	10		(국)농수산부				
4		743-1	답	1,322	236	군산시 소룡동737 베스트프라자에이동1층	(유)베스트**개발	임실군 임실읍 운수로22	임실**협동조합	근저당지상권	
5		743-2	답	1,698	284	군산시 소룡동737 베스트프라자에이동1층	(유)베스트**개발	김제시 백구면 번영로 2572	백구**협동조합	근저당지상권	
6		743	답	617	100	군산시 소룡동 1347-12 나우하이츠아파트609호	유*례				
7		743-3	답	1,268	198	군산시 문화동26, 삼성아파트 3동404호	이*호	서울 중구 남대문로2가 9-1	주식회사**은행	근저당지상권	
8		743-4	답	54	8	군산시 문화동26, 삼성아파트 3동404호	이*호	서울 중구 남대문로2가 9-1	주식회사**은행	근저당지상권	
9		764-2	답	69	9	군산시중동274	유*렬				
10		764-3	답	1,520	219	정읍시 시기1길22, 105동902호	유*호				
11		764	답	1,579	241	군산시 수송동로20, 206동802호	유*렬				
12		764-4	답	1,520	244	정읍시 수성택지2길17 102동301호	유*호				
13		723-3	답	681	577	옥구군 개정면 아동리257	김*철				
14		744	답	1,156	790	군산시 풍문2길35, 103동 1508호	김*분	군산시 중앙로 141-12	군산**신용협동조합	근저당	
15		744-2	답	592	410	군산시 풍문2길35, 103동 1508호	김*분	군산시 중앙로 141-12	군산**신용협동조합	근저당	
16		744-1	답	55	13	서울 송파구 양산로8길 24, 204동603호	채*석				
						군산시 미원동 119	고*정		서울시**문구	압류	
17		765-2	답	74	17		군산시				
18		765-3	답	1,757	1,205	군산시 나운동 100-14 유애티프라자에이동2층	(주)해강**	정읍시 칠보면 칠보중앙로 90	칠보**협동조합	근저당지상권	
합계		18필지		35,695	4,998						

○ 사용 또는 수용할 물건조서

일련 번호	물건의 위치		물건의 종류	구조 및 규격	수량			소 유 자		비고
	읍면 동	지번			EA	m	그루	주소	성명	
1	군산시 소룡동	723-3	철제대문	H=2.5m, L=6.0m	1			옥구군 개정면 아동리 257	김*철	
			조립식담	H=3.0m, L=71.0m	1					
2		722-1	수목	H=0.8m~5.0m			60	군산시칠성로187	김*훈	
								군산시칠성로187	김*희	

군산시 고시 제2020 - 90호

군산 도시계획시설(도로:중로2-34호선)사업 실시계획인가 고시

군산시 소룡동 729-1번지 일원 도시계획시설(도로:중로2-34호선)사업 시행을 위하여 「국토의 계획 및 이용에 관한 법률」 제86조 및 제88조 규정에 따라 다음과 같이 사업시행자 지정 및 실시계획인가하고 같은 법 제91조 규정에 따라 다음과 같이 고시합니다.

군 산 시 장
2020년 6월 일

◆ 사업의 개요

1. 사업시행지의 위치 : 군산시 소룡동 729-1번지 일원
2. 사업의 종류 및 명칭
 - 가. 종 류 : 도시계획시설(도로)사업
 - 나. 명 칭 : 중로2-34호선 도로개설공사
3. 사업의 규모 및 면적
 - 가. 중로2-34호선 : L=190m, B=15m
4. 사업시행자의 주소 및 성명
 - 가. 사업시행자 주소
 - 전라북도 군산시 시청로 17(조촌동, 군산시청)
 - 나. 사업시행자 성명 : 군산시장(도시계획과)
5. 사업착수 및 준공예정일 : 실시계획인가일 ~ 2025. 12. 30.
6. 사용 또는 수용할 토지조서 : 붙임참고

○ 사용 또는 수용할 토지조서

번호	토지 소재지	지번	지목	지적 면적 (㎡)	편입 예정 면적 (㎡)	소 유 자		소유권이외의권리자			비 고
						주 소	성 명	주 소	성 명	권리 내용	
1	군산시 소룡동	729-1	답	154	112	군산시 공단대로664	(주)호제**	서울시 중구 을지로 79	중소**은행	근저당	
2		1003	구	19,938	114		(국)농수산부				
3		752	답	1,375	51	익산시 약촌로268, 102동 501호	장*희	군산시 번영로 162	군산** 협동조합	근저당 지상권	
4		751	답	671	22	익산시 약촌로268, 102동 501호	장*희	군산시 번영로 162	군산** 협동조합	근저당 지상권	
5		750	답	1,388	42	익산시 약촌로268, 102동 501호	장*희	장수군 장계면 한들로 114	장계** 협동조합	근저당 지상권	
6		749	답	1,367	45	군산시소룡동737, 베스트프라자에이동1층	(유)베스트 **개발	완주군 고산면 고산로 77	고산** 협동조합	근저당 지상권	
7		730-1	답	704	659	군산시 요죽5길 21, 301호	(유)세움**	완주군 고산면 고산로 77	고산** 협동조합	근저당 지상권	
8		753	답	4,910	1,794	울산광역시 남구 신복로 72번길 29, 102동 713호	최*원	진안군 진안읍 진무로 1021	전북**농협	근저당	
합계		8필지		30,507	2,839						

○ 사용 또는 수용할 물건조서

일련 번호	물건의 위치		물건의 종류	구조 및 규격	수량			소 유 자		비 고
	읍면동	지번			EA	m	그루	주소	성명	
1	군산시 소룡동	749	광고판	지주형	1			군산시 소룡동 737	(유) 베스트 **개발	
2		753	수목	H=3.0m~5.0			13	울산 남구 신복로 72번길 29, 102동 713호 신복현대아파트	최*원	

군산시 고시 제2020 - 91호

군산 도시계획시설(도로:소로1-124호선)사업 실시계획인가 고시

군산시 소룡동 692번지 일원 도시계획시설(도로:소로1-124호선)사업 시행을 위하여 「국토의 계획 및 이용에 관한 법률」 제86조 및 제88조 규정에 따라 다음과 같이 사업시행자 지정 및 실시계획인가하고 같은 법 제91조 규정에 따라 다음과 같이 고시합니다.

군 산 시 장
2020년 6월 일

◆ 사업의 개요

1. 사업시행지의 위치 : 군산시 소룡동 692번지 일원
2. 사업의 종류 및 명칭
 - 가. 종 류 : 도시계획시설(도로)사업
 - 나. 명 칭 : 소로1-124호선 도로개설공사
3. 사업의 규모 및 면적
 - 가. 소로1-124호선 : L=354m, B=10m
4. 사업시행자의 주소 및 성명
 - 가. 사업시행자 주소
 - 전라북도 군산시 시청로 17(조촌동, 군산시청)
 - 나. 사업시행자 성명 : 군산시장(도시계획과)
5. 사업착수 및 준공예정일 : 실시계획인가일 ~ 2025. 12. 30.
6. 사용 또는 수용할 토지조서 : 붙임참고

○ 사용 또는 수용할 토지조서

번호	토지소재지	지번	지목	지적면적 (㎡)	편입 예정 면적 (㎡)	소유자		소유권이외의권리자			비고
						주소	성명	주소	성명	권리 내용	
1	군산시 소룡동	692	도	11,260	20		국(농수산부)				
2		1003	구	19,938	2,362		국(농수산부)				
3		760-1	답	89	86		군산시				
4		761-2	답	68	65	군산시 풍전4길 49	(유)동산**	대구시 달성군 농공읍 본리리 29-13	(주)남선**	농	근저당
5		762-2	답	34	31	소룡동 1388-39	노*윤				
6		763-2	답	34	31	소룡동 1388-39	노*윤				
7		764-2	답	69	57	군산시 중동 274	유*렬				
8		764-3	답	1,520	22	정읍시 시기1길22, 105동902호	유*호				
9		765-18	답	210	15	군산시 성산면 곡동길51	박*희	군산시 축동안길 42-1	군산** 신용협동조 합	농	근저당 지상권
10		765-2	답	74	50		군산시				
11		766-2	답	34	32	군산시 옥서면 선연리 502	김*곤				
12		767-2	답	35	32	군산시 옥서면 선연리 502	김*곤				
13		768-2	답	37	34		군산시				
14		769-2	답	38	34		군산시				
15		770-2	답	78	71		군산시				
16		771-2	답	77	74	군산시 해망동 999-109	장*자				
17		771	답	1,333	13	군산시 공단대로 662. 205호	(유)그린**				
18		737-2	답	20	20		군산시				
19		739-1	답	53	49		군산시				
20		740-1	답	52	50		군산시				
21		742-1	답	50	50		군산시				
22		743-4	답	54	44	군산시 문화동 26 삼성아파트 3동404호	이*호	서울 중구 남대문로 2가 9-1	(주)**은행	농	근저당 지상권
23		743-3	답	1,268	14	군산시 문화동 26 삼성아파트 3동404호	이*호	서울 중구 남대문로 2가 9-1	(주)**은행	농	근저당 지상권
24		744-15	답	229	11	군산시 소룡안3길 33	김*옥				

번호	토지소재지	지번	지목	지적면적 (㎡)	편입 예정 면적 (㎡)	소유자		소유권이외의권리자			비고
						주소	성명	주소	성명	권리 내용	
25	군산시 소룡동	744-1	답	55	40	서울 송파구 거여동 291거여2단지 효성아파트 204동 603호	채*석				지분 1/3
						군산시 미원동 119	고*정				지분 2/3
26		745-1	답	25	23	군산시 중앙로 2가 89-2	한*웅				지분 1/4
						군산시 소룡동 1386-5 가동 102호	이*복				지분 1/4
						군산시 소룡동 1047-31	이*전				지분 1/4
						군산시 둔율동 147-10	최*자				지분 1/4
27		746-1	답	25	24	군산시 중앙로 2가 89-2	한*웅				지분 1/4
						군산시 둔율동 147-10	최*자				지분 1/4
						군산시 나운동 주공3차 107-106	이*홍				지분 1/4
						군산시 소룡동 1047-31	이*전				지분 1/4
28		747-2	답	52	50	군산시 요죽5길21, 30 2호 센트럴프라자	(유)우리**				
29		748-1	답	48	48	군산시공단대로 663,202호	(유)미래**	정읍시 정우면 정신로 616	샘골** 협동조합	근저당 지상권	
20		749-1	답	45	45	군산시 소룡동 737 베스트프라자 에이동1층	(유)베스트 **개발	완주군 고산면 고산로	고산** 협동조합	근저당 지상권	
31		749	답	1,367	14	군산시 소룡동 737 베스트프라자 에이동1층	(유)베스트 **개발	완주군 고산면 고산로	고산** 협동조합	근저당 지상권	
합계		31필지		38,271	3,511						

○ 사용 또는 수용할 물건조서

일련 번호	물건의 위치		물건의 종류	구조 및 규격	수량			소유자		비고
	읍면동	지번			EA	m	그루	주소	성명	
1	군산 시 소룡 동	737-2	수목	H=5.0m			1		군산시	
2		761-2	수목	D5, H=2.0m			1	군산시 풍전4길 49	동산**	
			블록	H=1.5m / 36m	1					

군산시 고시 제2020 - 92호

군산 도시계획시설(도로:대로2-6호선)사업 실시계획인가 고시

군산시 조촌동 209-37번지 일원 도시계획시설(도로:대로2-6호선)사업 시행을 위하여 「국토의 계획 및 이용에 관한 법률」 제86조 및 제88조 규정에 따라 다음과 같이 사업시행자 지정 및 실시계획인가하고 같은 법 제91조 규정에 따라 다음과 같이 고시합니다.

군 산 시 장
2020년 6월 일

◆ 사업의 개요

1. 사업시행지의 위치 : 군산시 조촌동 209-37번지 일원
2. 사업의 종류 및 명칭
 - 가. 종 류 : 도시계획시설(도로)사업
 - 나. 명 칭 : 대로2-6호선 도로개설공사
3. 사업의 규모 및 면적
 - 가. 대로2-6호선 : L=440m, B=30m
4. 사업시행자의 주소 및 성명
 - 가. 사업시행자 주소
 - 전라북도 군산시 시청로 17(조촌동, 군산시청)
 - 나. 사업시행자 성명 : 군산시장(도시계획과)
5. 사업착수 및 준공예정일 : 실시계획인가일 ~ 2025. 12. 30.
6. 사용 또는 수용할 토지조서 : 붙임참고

○ 사용 또는 수용할 토지조서

번호	토지소재지	지번	지목	지적면적 (㎡)	편입예정면적 (㎡)	소유자		소유권이외의권리자			비고
						주소	성명	주소	성명	권리내용	
1	군산시 조촌동	209-37	도	27	3	군산시 시청로 17	군산시				
2		210-9	도	25	15	군산시 시청로 17	군산시				지분 79/325
						전주시 금암동 147	송*레				지분 6/325
						군산시 조촌동 325	송*석				지분 36/325
						금산시 금동 63	송*석				지분 24/325
						군산시 조촌동 207	송*석				지분 24/325
						양주군 동두천 읍생연리 821	송*녀				지분 6/325
						군산시 금동 63	이*화				지분 100/325
						이리시 주현동 230	이*현				지분 25/325
						군산시 금동 5	송*레				지분 25/325
3		210-10	도	5	4	군산시 시청로 17	군산시				
4		210-8	대	69	61	군산시 시청로 17	군산시				
5		209-35	전	1,029	1,029		국(기획재정부)				
6		209-41	임	2,514	2,514	군산시 조촌로 85	효창** 주식회사	군산시 조촌로 85	주식회사 **은행	근저당	
7		209-3	전	317	317		국(기획재정부)				
8		209-11	전	215	215		국(기획재정부)				
9		209-38	전	100	100		국(기획재정부)				지분 93/238
						군산시 금광동 172 삼성아파트 7동 1311호	한*동				지분 145/238
10		198-10	전	282	282		국(기획재정부)				
11		198-9	전	50	50		국(기획재정부)				지분 99/268
						군산시 나운동 155-7 우성아파트 103동 1306호	강*원				지분 169/268
12		198-8	전	50	50		국(기획재정부)				

번 호	토지 소재지	지번	지목	지적 면적 (㎡)	편입 예정 면적 (㎡)	소 유 자		소유권이외의권리자			비고
						주 소	성 명	주 소	성 명	권리 내용	
13	군산시 조촌동	199-4	전	496	496	전주시 완산구 덕적골1길 33, 103동 604호	이*희	완주군 구이면 구이로 1510	구이** 협동조합	근저당	
14		199-1	전	324	324	세종특별자치시 도움3로 160, 401동703호	박*				지분 1/2
						천안시 동남구 풍세로 1010-31 101동402호	백*흠				지분 1/2
15		198-12	임	1,389	1,389		군산시				지분 8,186.08 /9,674
						옥구군 대야면 죽산리 518-10	조*윤	전주시 덕진구 덕진동 2가 27 오성유평아파트 409호	정*택	근저당	지분 992.05 /9,674
								군산시 금암동 73-91	장*기	근저당	
						옥구군 성산면 성덕리 131	원*명				지분 495.87 /9,674
16		199-5	임	518	518	군산시 조촌동 202	안*근				
17		201-2	전	6	6	세종특별자치시 도움3로 160, 401동703호	박*				지분 1/2
						천안시 동남구 풍세로 1010-31 101동402호	백*흠				지분 1/2
18		200-1	전	459	459	전주시 완산구 서곡로 8, 102동802호	김*연	전주시 완산구 은행로 17	전주** 신용협동조 합	근저당 지상권	
19		201-1	전	11	11	서울 강남구 압구정동 434, 현대아파트 124동302호	이*훈				지분 1/2
						군산시 나운동 1517	오*일				지분 1/2
20		209-39	전	1	1	세종특별자치시 도움3로 160, 401동703호	박*				지분 1/2
						천안시 동남구 풍세로 1010-31 101동402호	백*흠				지분 1/2
21		209-12	전	76	76		국(기획재정부)				
22	209-34	전	175	175		국(재무부)					
23	군산시 조촌동	209-40	전	58	58	세종특별자치시 도움3로 160, 401동703호	박*				지분 1/2

번호	토지 소재지	지번	지목	지적 면적 (㎡)	편입 예정 면적 (㎡)	소 유 자		소유권이외의권리자			비고	
						주 소	성 명	주 소	성 명	권리 내용		
						천안시 동남구 풍세로 1010-31 101동402호	백*흙				지분 1/2	
24		209-33	전	4	4	예산군 예산읍 주교리 104-2	신*옥				지분 1/2	
						서울시 성북구 정릉동 598-91	이*구				지분 1/2	
25		209-32	전	16	16	예산군 예산읍 주교리 104-2	신*옥				지분 409.5/ 1,016	
						서울시 성북구 정릉동 598-91	이*구				지분 409.5/ 1,016	
						군산시 조촌동 209	김*대				지분 197 /1,016	
26		209-31	전	6	6	충남 예산군 예산읍 주교리 104-2	신*옥				지분 409.5/ 1,016	
						서울시 성북구 정릉동 598-91	이*구				지분 409.5/ 1,016	
						군산시 조촌동 209	김*대				지분 197 /1,016	
27		산57-1	임	8,231	1,868		국(산림청)					
28		산56-1	임	31,116	2,163		국(산림청)					
29		466-6	전	447	447		군산시					
30		466-5	전	17	17		군산시					
31		467-3	전	15	15		군산시					
32		464	전	88	43		군산시					
33		466-4	전	747	747		군산시					
34		산50-2	임	198	125	천안시 백석동 910 주공아파트 310동 101호	고*환				지분 1/2	
						부천시 오정구 내동 364-1, 3층 명보빌라트 2동302호	고*환				지분 1/2	
35		산58-1	임	5,355	691	전주시 덕진동 1331	고*옥				지분 1/4	
						군산시 개정동 533	고*석				지분 1/4	
						군산시 사정동 503	고*식				지분 1/4	
							군산시				지분 1/4	
합계		35필지		54,436	14,295							

○ 사용 또는 수용할 물건조서

일련 번호	물건의 위치		물건의 종류	구조 및 규격	수량			소 유 자		비고	
	읍면동	지번			EA	m	m²	주소	성명		
1	군산시 조촌동	209-35	건물	10.7 x 7.8			75.7		국 (기획 재정부)		
담장			H3.5 x 11.0			38.5					
콘크리트 포장			B1.2 x L10.0			12					
비닐 하우스			B5.4 x L6.0			32.4					
팔각정자			B6.2 x L7.2			22					
가건물			B2.0×L3.5			7.5					
가건물			B2.4×L4.7			14					
간판1			B2.0×H0.8	1							
간판2			B1.2×H0.7	1							
간판3			B1.2×H0.9	1							
수목			H=0.5~15.0	377							
2			209-36	건물	2.8×2.4			6.7	군산시 풍전6길 16 101동106호	이*우	
창고				2.6×0.8			2.08				
담장				H2.0×12.0			24.0				
수목				H=1.0~1.5	19						
4			209-34	수목	H=12	1				국 (기획 재정부)	
5			209-3	수목	H=2.0~5.0	17				국 (기획 재정부)	
6			209-41	수목	H=2.0~5.0	24			군산시 조촌로 85	효창** 주식회사	
				묘지	봉분	1					
7	200-1		수목	H=1.5~10.0	36			전주시 완산구 서곡로8 102동802호	김*현		
8	199-5		수목	H=10.0~15.0	3			군산시 조촌동 202	안*근		
			묘지	봉분	1						
9	198-12		묘지	봉분	1			군산시 서흥남동 801-11	백*선		

군산시 고시 제2020 - 93호

군산 도시계획시설(도로:중로2-28호선)사업 실시계획인가 고시

군산시 지곡동 산122-3번지 일원 도시계획시설(도로:중로2-28호선)사업 시행을 위하여 「국토의 계획 및 이용에 관한 법률」 제86조 및 제88조 규정에 따라 다음과 같이 사업시행자 지정 및 실시계획인가하고 같은 법 제91조 규정에 따라 다음과 같이 고시합니다.

군 산 시 장
2020년 6월 일

◆ 사업의 개요

1. 사업시행지의 위치 : 군산시 지곡동 산122-3번지 일원
2. 사업의 종류 및 명칭
 - 가. 종 류 : 도시계획시설(도로)사업
 - 나. 명 칭 : 중로2-28호선 도로개설공사
3. 사업의 규모 및 면적
 - 가. 중로2-28 : L=610m, B=15m
4. 사업시행자의 주소 및 성명
 - 가. 사업시행자 주소
 - 전라북도 군산시 시청로 17(조촌동, 군산시청)
 - 나. 사업시행자 성명 : 군산시장(도시계획과)
5. 사업착수 및 준공예정일 : 실시계획인가일 ~ 2025. 12. 30.
6. 사용 또는 수용할 토지조서 : 붙임참고

○ 사용 또는 수용할 토지조서

번호	토지 소재지	지번	지목	지적 면적 (㎡)	편입 예정적 (㎡)	소유자		소유권이외의권리자			비고
						주소	성명	주소	성명	권리 내용	
1	군산시 지곡동	산122-3	임	3,123	346	남양주시 도농로중촌1길5. 202	김 * 옥	군산시수송동 24-13	군산** 협동조합	근저당설정 지상권설정	
2		산125	임	2,398	193	성남시 분당구 수내동 77 푸른마을601동 1601호	김 * 제				670 /2,898
						전주시 완산구 중화산동2가 545 오성은하@1동305호	김 * 인				1,058 /2,398
						서울 금천구 시흥동 907-4	오 * 용				670 /2,898
3		347-3	전	360	54	군산시 월명로 501	최 * 단	서울시 중구 통일로 120	**은행(주)		
4		97-3	전	397	285	군산시 나운동 760-6	이 * 고				
5		97-2	전	430	85	논산시 은진면 탐정로 530-23	김 * 진	군산시 옥구읍 옥구로 37	옥구** 협동조합	근저당설정 지상권설정	
								대전시 중구 선화서로18.202호	이 * 재	근저당설정	
6		97-10	전	165	75	대전시 서구 판저로 51 513동 701호	박 * 숙				
7		97-11	전	166	60	대전시 유성구 엑스포로 123번길 65-38 202동 202호	임 * 호				
8		117	답	549	105	익산시 부송동 1069 102동 904호	이 * 영				지분 1/2
						군산시 나운동 155-7 우성@102동303호	이 * 순				지분 1/2
9		116	답	165	76	대전시 동구 용전동 194-3 한솜@107동1306호	황 * 숙				82.5 /165
						계룡시 두마면 두계리 116 대림이편한 101동1004호	유 * 자				82.5 /165
10		116-1	답	343	203	대전시 대덕구 계족산로 135 412동704호	주 * 신				66 /343
	성남시 중원구 금광동 4495 201호					이 * 영				63 /343	
	대전시 서구 둔산남로30 102동 207호					장 * 성				33 /343	
	대전시 서구 가장동 43-15 해와달 비동 204호					박 * 립				33 /343	
	대전시 서구 복수동 612 초록마을2단지201동1 03호					양 * 순				33 /343	
	대전시 대덕구 범동 440-4 선비마을 109동2001호					오 * 희				33 /343	
	대전시 서구 탄방동					최 * 린				16	

번호	토지소재지	지번	지목	지적면적(m ²)	편입예정면적(m ²)	소유자		소유권이외의권리자			비고
						주소	성명	주소	성명	권리내용	
						1312 금강빌라 401호					/343
						서울시 관악구 신림로15길 50 (신림동)	이 * 곤				66 /343
11		116-2	답	165	66	춘천시 근화동 742-1 청와@101동 105호	송 * 정	군산시 중앙로 2가 141-12	군산**신용 협동조합	근저당설정 지상권설정	
12		116-13	답	166	71	이천시 진상미로 1700-29 104동 303호	박 * 진	천안시 서북구 직산읍 삼은4길 3	천안**신용 협동조합	근저당설정 지상권설정	
13		116-4	답	198	62	서울시 서초구 매현로16길 40-4. 202동1502호	최 * 희	군산시 중앙로 101-1	군산**신용 협동조합	근저당설정 지상권설정	
14		116-6	답	331	114	대전시 서구 탄방로 1075 301호	김 * 성	군산시 중앙로2가 141-12	군산**신용 협동조합	근저당설정 지상권설정	
15		116-8	답	231	92	대전시 서구 만년동 1 상아@ 107동101호	이 * 순	군산시 중앙로2가 141-12	군산**신용 협동조합	근저당설정 지상권설정	
16	군산시 지곡동	116-10	답	265	17	대전시 동구 동서대로 1778번길 79. 2동 904호	유 * 자				44 /265
						대전시 동구 가양동 53-4 동신@ 6동 105호	전 * 화				33 /265
						대전시 서구 내동 29-64	이 * 순				33 /265
						대전시 서구 용화6길 20 407호(삼창무궁화@)	이 * 순				33 /265
						인천시 서구 오도로 40 203동 304호	김 * 호				56 /265
						대전시 서구 신갈마로46 116동 804호	조 * 용				66 /265
17		119-6	답	1,091	3	대전시유성구장대로 71번길34. 103동701호	남 * 우	부여군 부여읍 구아리 167	부여** 협동조합	근저당설정 지상권설정	
18		119-13	답	661	185	영동군 영동읍 학산영동로1169	이 * 국				
						영동군 영동읍 부용리 81-25	장 * 숙				
19		119-14	답	331	102	대전시 서구 월평동 301 누리@ 104동 906호	한 * 균				
20		119-15	답	165	62	대전시 유성구 지족동 911-15 , 202	오 * 수	익산시 신동 760-10	원광**신용 협동조합	근저당설정 지상권설정	
21		119-16	답	166	78	대전시 서구 내동 맑은아침 105동 904호	임 * 순				
22		119-17	답	331	260	대전시 서구 갈마동 1418 127동 1506호	황 * 순				33 /331
						대전시 서구 둔산동 1812 202동 210호	최 * 옥				33 /331
						대전시 서구 정림동 640 121동 1002호	문 * 순				99 /331

번호	토지소재지	지번	지목	지적면적 (㎡)	편입예정면적 (㎡)	소유자		소유권이외의관리자			비고
						주소	성명	주소	성명	관리내용	
						증평군 증평읍 증평리 438 202호	진 * 화				33 /331
						광양시 금호동 725 16동 401호	손 * 숙				33 /331
						포항시 남구 지곡동 946 234동1304호	한 * 영				100 /331
23		114-3	답	605	172	군산시 서흥남동 812-4 3동 507호	고 * 옥				
24		115-2	도	30	2	광주시 광산구 신창로71번길 16 1107동 701호	장 * 호				
25		479-3	도	1,893	49		국(동수산 부)				
26		69-2	도	79	7	군산시 수송동로 36 103동 102호	정 * 경				
27		69-6	답	69	1	대전시 서구 월평동로 45 103동 1404호	김 * 원				
28		69-4	도	50	11	군산시 수송동로 36 103동 102호	정 * 경				
29		69-1	전	198	34	계룡시 업무면 변영3길 91 112동 301호	마 * 숙				
30	군산시 지곡동	69-31	전	284	154	대전시 동구 대전로 646 107동 701호	정 * 섭				66 /284
						대전시 서구 신갈마로 102 203동 904호	김 * 은				66 /284
						고양시 일산동구 장백로 1. 101동 904호	이 * 선				33 /284
						서울시 관악구 인현길 161-6 401호	민 * 주				33 /284
						대전시 대덕구 석봉로58번안길 82. 101동 201호	임 * 주				46 /284
						대전시 중구 보문로 146 1002호	송 * 중				40 /284
31		69-9	임	264	58	영동군 영동읍 학산영동로 1169	장 * 숙				
						영동군 영동읍 동정리 68-1	이 * 형				
						영동군 영동읍 동정리 68-1	김 * 화				
32		69-10	임	198	48	대전시 동구 성남동 9-156 405호	이 * 숙				16.5 /198
						대전시 유성구 관평동 892 702동 203동	윤 * 숙				33 /198
						청주시 흥덕구 집대로 14 203동 1105호	홍 * 미				115.5 /198
						대전시 유성구 송강동 8-2 310-108	김 * 숙				33 /198
33		69-11	임	198	46	포항시 남구 지곡동 946 230동 1202호	이 * 일				49.5 /198

번호	토지소재지	지번	지목	지적면적(m ²)	편입예정면적(m ²)	소유자		소유권이외의권리자			비고
						주소	성명	주소	성명	권리내용	
34						포항시 남구 지곡동 946 230동 1202호	오 * 숙				49.5 /198
						보은군 보은읍 장신로 23	조 * 희				66 /198
						구미시 선산읍 원리 837-1	장 * 석				33 /198
		69-12	임	198	61	대전시 서구 도마동 75-1	박 * 선				33 /198
						대전시 서구 둔산로 201 602동 1301호	이 * 란				33 /198
						논산시 내동 876 103호	강 * 진				33 /198
						금산군 부리면 창평리 463	박 * 자				99 /198
35		69-13	임	327	210	군산시 지곡동 540-1	강 * 영				
36		69-14	임	298	119	대전시 대덕구 중리동 404-21 1층	조 * 식				99 /298
						포항시 남구 지곡동 946 234동 1304호	한 * 영				33 /298
						청주시 상당구 용암동 2108 202동 1004호	차 * 형	전주시 완산구 전라감영로72	전북** 보증재단	가압류	33 /298
						대전시 유성구 배울2로 19 906동 902호	김 * 숙				33 /298
						부천시 원미구 중동 1289 104동 601호	조 * 정				33 /298
						대전시 동구 천동 529 102동 1601호	유 * 연				33 /298
						대전시 유성구 송강로42번길 61. 309동 102호	이 * 희				34 /298
37	군산시 지곡동	69-15	임	198	85	대전시 유성구 관평동 892 702동 2502호	송 * 덕				
38		69-16	임	198	85	안산시 상록구 사동 1533 101동 1204호	김 * 희				99 /198
						대전시 대덕구 신탄진로 218번길 12. 116동 306호	천 * 숙				50 /198
						대전시 대덕구 석봉로30번안길 57. 101동 911호	목 * 자				99 /198
39		69-17	임	198	82	대전시 대덕구 한밭대로 1006번길 869	황 * 예				33 /198
						대전시 유성구 상대남로 26 911동 2004호	임 * 홍				82.5 /198
						고양시 덕양구 통일로 749-7 103동 1103호	임 * 영				82.5 /198
40		68-5	전	942	94	군산시 지곡동 540-1	강 * 영				
41		59-3	전	200	8	대전시 유성구 월드컵대로	이 * 경				66

번호	토지소재지	지번	지목	지적면적 (㎡)	편입예정면적 (㎡)	소유자		소유권이외의권리자			비고
						주소	성명	주소	성명	권리내용	
						290번길 25.101동1504호					/200
						대전시 대덕구 신탄지동 22-1 103동 202호	이 * 재				66 /200
						대전시 서구 계룡로 264번길 4 101동 802호	함 * 완				33.3 /200
						대전시 서구 변동 63-15 선유빌라 301호	육 * 연				18.2 /200
						대전시 서구 용문동 237-22 301호	김 * 연				16.5 /200
42		59-16	전	107	16	군산시 지곡동 315	강 * 관				120 /1293
						군산시 지곡동 432-5	왕 * 철				1173 /1293
43		산158	임	1,654	22	군산시 지곡동 540-1	강 * 영				
44		59-22	전	200	6	대전시 동구 한밭대로1237번길 52. 3동 1201호	한 * 희				49.6 /200
						대전시 동구 자양동 230-16 5동 101호	이 * 진				18.2 /200
						공주시 사곡면 화월리 301	김 * 순				33.1 /200
						대전시 유성구 계룡로60번길 86. 608호	황 * 옥				33 /200
						대전시 동구 한밭대로1237번길 52. 3동 1201호	한 * 희				33 /200
						대전시 중구 보문로30번길 117	정 * 은				33.1 /200
45	군산시 지곡동	59-23	전	123	10	안양시 동안구 학의로 390 113동 405호	육 * 희				
46		59-24	전	522	446	군산시 수송동로 20. 208동 1403호	한 * 화				
47		59-2	전	463	151	군산시 조촌동 866-5 3층	엄 * 섭				
48		59-6	대	314	60	군산시 계산1길 33-4	엄 * 섭	군산시 조촌동 774	군산시** 협동조합	근저당설정	
49		59-13	전	373	174	군산시 미장13길 33. 102동 2503호	기 * 란	군산시 변영로 162	군산시** 협동조합	근저당설정 지상권설정	
50		58-3	전	1,317	90		국(기획재정부)				
51		58-2	전	506	182		국(기획재정부)				
52		58-1	도	33	31		국(국세청)				
53		58-5	대	102	82	군산시 나운동 1191-19	이 * 후				
54		55-4	전	13	16	옥구군 옥산면 지곡리 404	고 * 춘				
55		59-5	대	165	7	군산시 지곡동 59-5	고 * 덕				
56		59-12	전	618	33	군산시 지곡동 156-7	정 * 영				
57		58-9	전	268	192	군산시 장재동 46-58	김 * 식				

번호	토지 소재지	지번	지목	지적 면적 (㎡)	편입 예정 면적 (㎡)	소 유 자		소유권이외의권리자			비고
						주 소	성 명	주 소	성 명	권리 내용	
58		58-8	도	116	51	군산시 지곡동 353	강 * 만				
59		58	전	50	10	군산시 장재동 46-58	김 * 식				
60		55-3	도	684	125		군 산 시				
61		43-28	답	331	119	대전광역시 동구 동서대로1778번길 41(가양동)	우 * 혁				
62		43-29	답	231	74	익산시 선화로 217, 가동 101호	박 * 덕				
63		43-30	답	231	73	① 대전광역시 서구 도안북로 136, 105동 1004호	이 * 하				
64		43-31	답	231	74	② 대전광역시 서구 도안북로 136, 105동 1004호	이 * 하				
65	군산시 지곡동	43-33	답	364	210	대전광역시 중구 대종로 713, 11동 602호	신 * 순				99 /364
						대전광역시 서구 복수북로 42, 302동 1402호	양 * 순				99 /364
						대전광역시 중구 계룡로 852, 29동 605호	조 * 희				33 /364
						대전광역시 유성구 배울2로 114, 1105동 1103호	송 * 석				133 /364
66		43-45	답	347	127	대전광역시 중구 계룡로 852, 2동 1305호	박 * 자				132 /347
						대전광역시 중구 평촌로 111, 103동 1901호	이 * 영				66 /347
						대전광역시 서구 복수서로 50, 101동 1408호	김 * 상				116 /347
						전라북도 군산시 성산면 여방2길 28-3	김 * 만				33 /347
67		43-46	답	281	93	대전광역시 서구 계룡로 366, 512호	주식회사 **다온	대전광역시 서구 신갈마로 141번길 21, 204호	남*광	근저당 채무자	
								군산시 옥구읍 옥구로 37	옥구**협동조합	근저당 지상권	
68		43-54	답	330	84	③ 대전광역시 서구 도안북로 136, 105동 1004호	이 * 하				
69		43-59	답	132	34	대전광역시 서구 도술로 123-1	신 * 미	서울특별시 중구 통일로 120	**은행주식회사	근저당	
70		43-56	답	231	58	충청남도 논산시 논산대로 269-19, 103동 1302호	추 * 순	서울특별시 중구 통일로 120	**은행주식회사	근저당설정	1/2
						경기도 오산시 궐동로7번길 20, 501호	이 * 미				

번호	토지소재지	지번	지목	지적면적(m ²)	편입예정면적(m ²)	소유자		소유권이외의권리자			비고
						주소	성명	주소	성명	권리내용	
71		43-57	답	231	58	대전광역시 동구 동서대로 1778번길 41	우 * 혁				116/231
						부산광역시 남구 동명로 26, 102동 804호	진 * 민				49/231
						서울특별시 용산구 신흥로5길 8, 302호	미 국 김**이스키				33/231
						대전광역시 유성구 도안대로 560, 105동 1704호	오 * 순				33/231
72		43-58	답	317	140	대전광역시 서구 괴정동 16번길 6 가동 202호(우경로알빌라)	조 * 옥				
73		43-34	답	231	75	대전광역시 중구 서문로 32, 109동 605호(문화동, 한밭우성아파트)	박 * 숙				
74		43-47	답	231	76	대전광역시 유성구 노은로 353, 302동 906호(하기동, 송림마을아파트3단지)	박 * 식				
75		43-48	답	264	107	경기도 김포시 김포한강2로 11, 107동 1304호(정기동, 수정마을쌍용예가)	민 * 진				
76	군산시 지곡동	43-49	답	331	163	대전광역시 중구 계백로1615번길 34, 110동 1201호(유전동, 현대아파트)	하 * 숙				99/331
						대구광역시 동구 둔산로 201, 203동 705호(둔산동, 국화아파트)	민 * 기				66/331
						대전광역시 서구 배재로 273-15(내동)	이 * 순				33/331
						대전광역시 서구 중반1길 83(변동)	정 * 목				99/331
						대전광역시 서구 정림서로 162-15, 125동 1001호(정림동, 우성아파트)	민 * 기				34/331
77		43-37	답	397	105	서울특별시 관악구 서림길 85, 가동(신림동)	정 * 자				1/2
						대전광역시 유성구 자운로97번길 431, 268동 203호(추목동, 공대아파트)	유 * 동				1/2
78		43-2	답	198	19	대전광역시 유성구 봉명동 536-10 노블레스타워 -1905	김 * 희	부여군 부여읍 구아리 167	부여**협동조합		
79		43-11	답	232	46	대전광역시 서구 둔산동 1388 한마루아파트 103동 1404호	이 * 진				66/232
						경기도 부천시 소사구 송내동 699-12 301호	조 * 자				133/232
						대전광역시 동구 용전동	신 * 순				33

번호	토지 소재지	지번	지목	지적 면적 (㎡)	편입 예정 면적 (㎡)	소유자		소유권이외의권리자			비고
						주소	성명	주소	성명	권리 내용	
	80					181-1 새피앙아파트 101동 508호					/232
		43-14	답	331	298	전라북도 군산시 변영로 26(경장동)	김 * 순				
81	43-39	답	364	130	청주시 흥덕구 월평로 24, 811동 1504호	손 * 희					66 /364
					부산광역시 해운대구 신반송로 171, 105동 803호	김 * 봉					66 /364
					대전광역시 유성구 대정로 28번길 50, 103동 503호(박 * 민					33 /364
					대전광역시 동구 옥천로 180번길 23, 201동 102호	이 * 우					33 /364
					대전광역시 유성구 배울2로 6, 102동 1901호	장 * 주					83 /364
					대전광역시 대덕구 비래서로 13	허 * 옥					33 /364
					대전광역시 서구 도안북로 136, 110동 402호	이 * 숙					33 /364
					대전광역시 서구 계룡로 536번길 9, 101동 1301호	안 * 경					17 /364
82	43-24	답	248	171	대전광역시 대덕구 상서동 산32-9 대창아파트 6-506	조 * 철					99 /348
					포항시 남구 지곡동 946 효자그린아파트 234-1304	한 * 영					66 /248
					천안시 서북구 입장면 가산리 151	김 * 선					66 /248
					부산광역시 연제구 과정로191번다길 29, 502호	정 * 선					17 /248
83	43-16	답	165	87	남원시 동충동 32-9 302호	중국 손*기	군산시 조촌동 841-13	군산**조합	근저당 지상권		
84	43-17	답	331	146	대전광역시 유성구 송강로 8	조 * 애	군산시 조촌로 101	군산**조합	근저당 지상권		
85	43-18	답	331	160	대전광역시 서구 변동 254-170	최 * 숙	천안시 동남구 다가동 373-3	대전**양돈축산 업협동조합	근저당 지상권		
86	43-19	답	232	128	대전광역시 서구 도마동 193 경남아파트 109동 710호	성 * 순					99 /232
					서울특별시 구로구 항동 232 매화빌라 4-201	이 * 자					50 /232
					대전광역시 서구 월평동 610 , 3층	권 * 라					50 /232
					남시 중원구 갈현동 153-1	이 * 호					33 /232
87	43-20	답	232	146	대전광역시 서구 유등로17번길 109, 505동 302호	이 * 규					33 /232
					대전광역시 유성구 전민동 464-1 엑스포아파트 103동 1310호	남 * 임					33 /232
					대전광역시 중구 석교동 275-10 태평빌라 1-101	전 * 례					33 /232
					대전광역시 동구 용운동 389-11	송 * 용					66 /232
					대전광역시 중구 대사동	주 * 순					33

번호	토지소재지	지번	지목	지적면적(m ²)	편입예정면적(m ²)	소유자		소유권이외의권리자			비고
						주소	성명	주소	성명	권리내용	
						198-143					/232
						대전광역시 대덕구 송촌동 242-3 살림빌라 가동 301호	육 * 민				17/23 2
						대전광역시 동구 백룡로38번길 23-1(자양동)	천 * 혼				17/23 2
88		43-21	답	165	120	대전광역시 서구 내동 220-2 롯데아파트 105동 1003호	김 * 자				
89		43-22	답	165	151	대전광역시 동구 용운동 463-3 월담빌라 비02호	차 * 형	전주시 완산구 전라감영로 72	전북**보증재단	가압류	33 /165
						대전광역시 유성구 장대동 344 드림월드아파트 102-104	김 * 화	서울특별시 도봉구 마들로 760, 502,503호	주식회사 **자산관리대부		
						포항시 남구 지곡로 337, 356동 505호	이 * 열				49 /165
90	군산시 지곡동	43-23	답	155	155	원주시 반곡동 1805 원주반곡아이파크 아파트 114동 503호	이 * 출				50 /155
						무안군 삼향면 남암리 1584 부영사랑으로 104동 1701호	김 * 희				33 /155
						여수시 삼암동 1221	한 * 레				16.5 /155
						수원시 장안구 천천동 511 비단마을베스트타운 734-1504	이 * 래				39 /155
						군산시 나운우회로 76, 403호	이 * 일				16.5 /155
91		48-7	도	254	183	군산시 사정동 421 금호타운아파트 103동 205호	라 * 완	군산시 지곡동 47-4	하*녀	가처분	
92		48-29	전	105	105	군산시 지곡동 48-17	신 * 상				
93		48-53	전	15	15	군산시 회현면 회현로 182	신 * 상				
94		48-51	도	42	22		군 산 시				
합계		94필지		34,528	9,376						

○ 사용 또는 수용할 물건조서

일련 번호	물건의 위치		물건의 종류	구조 및 규격	수량			소 유 자		비고
	읍면동	지번			EA	m	그루	주소	성명	
1	군산시 지곡동	48-53	웬스	W=2.5m, H=1.6m		14		군산시 지곡동 48-17	신*상	
2		48-7	가드레일	W=4m, H=18m		23		군산시 사정동 421 금호타운아파트 103동 205호	라*완	
3		58-8	수목	D15, H=4m			2	군산시 지곡동 353	강*만	
4		58-5	건물	슬레이트+콘크리트 4m x 9m x 4m	1			군산시 나운동 1191-19	이*후	
5			수목	D30, H=10m			3			
6		58-2	건물	적벽돌 17m x 4m x 4m	1				국 (기획재정부)	
7		59-2	건물	슬레이트+콘크리트 7m x 8m x 4m	1			군산시 조촌동 866-5 3층	엄*섭	
8			비닐 하우스	10m x 5m x 3m	1					
9		59-24	비닐 하우스	30m x 7.5m x 4m	1			군산시 수송동로 20. 208동 1403호	한*화	
10		69-31	수목	D30, H=10m			10	대전시 동구 대전로 646, 107동 701호	정*섭 외5인	
11		산125	묘지		1			성남시 분당구 수내동 77, 푸른마을 601동 1601호	김*제	

군산시 고시 제2020 - 94호

군산 도시계획시설(도로:중로2-118호선외 1개소)사업 실시계획인가 고시

군산시 대야면 산월리 409-4번지 일원 도시계획시설(도로:중로2-118호선외 1개소)사업 시행을 위하여 「국토의 계획 및 이용에 관한 법률」 제86조 및 제88조 규정에 따라 다음과 같이 사업시행자 지정 및 실시계획인가하고 같은 법 제91조 규정에 따라 다음과 같이 고시합니다.

군 산 시 장
2020년 6월 일

◆ 사업의 개요

1. 사업시행지의 위치 : 군산시 대야면 산월리 409-4번지 일원
2. 사업의 종류 및 명칭
 - 가. 종 류 : 도시계획시설(도로)사업
 - 나. 명 칭 : 중로2-118호선외 1개소 도로개설공사
3. 사업의 규모 및 면적
 - 가. 중로2-118 : L=133m, B=15m
 - 나. 소로2-863 : L=275m, B=9m
4. 사업시행자의 주소 및 성명
 - 가. 사업시행자 주소
 - 전라북도 군산시 시청로 17(조촌동, 군산시청)
 - 나. 사업시행자 성명 : 군산시장(도시계획과)
5. 사업착수 및 준공예정일 : 실시계획인가일 ~ 2025. 12. 30.
6. 사용 또는 수용할 토지조서 : 붙임참고

○ 사용 또는 수용할 토지조서(중로2-118)

번호	토지 소재지	지번	지목	지적 면적 (㎡)	편입 예정 면적 (㎡)	소유자		소유권이외의권리자			비고
						주소	성명	주소	성명	권리 내용	
1		409-4	대	695	131		군산시				
2		409-6	대	112	112		군산시				
3		산233	임	3,174	1	군산시 대야면 산월리 832	전주**이조참판 석월당공파중중				
4		407-4	임	5,127	468	군산시 대야면 산월리 832	전주**이조참판 석월당공파중중				
5		391-2	전	231	70	대전광역시 서구 둔산남로 30, 110동 501호	이*순				지분 50/231
						예산군 덕산면 덕산향교길 30-21	김*희				지분 33/231
						대전광역시 동구 동서대로1572번길 193	홍*희				지분 33/231
						대전광역시 동구 우암로255번길 61	권*신				지분 16/231
						부여군 부여읍 정동로83번길 31	허*희				지분 16.5/231
						부여군 부여읍 정동로83번길 13	조*자				지분 16.5/231
						대전광역시 서구 유등로 241, 102호	유*임				지분 49.5/231
						대전광역시 서구 동서대로1064번길 43	염*연				지분 16.5/231
6	군산시 대야면 산월리	391-24	전	407	109	대전광역시 중구 동서대로1456번길 42, 301호	김*수				지분 33/407
						대전광역시 중구 선화로81번길 99	민*기				지분 66/407
						공주시 원대이길 8-10, 202동 101호	김*숙				지분 152/407
						대전광역시 동구 계족로 489번길 73, 115동 402호	김*자				지분 7/407
						대전광역시 유성구 계룡로 74번길 20, 509호	도*순				지분 16.5/407
						대전광역시 서구 도산로 11, 101동 1202호	손*자				지분 16.5/407
						대전광역시 서구 청사로 65, 119동 903호	박*혜				지분 33/407
						대전광역시 유성구 엑스포로 448, 103동 1310호	남*임				지분 16.5/407
						인천광역시 부평구 마장로 121, 312동 702호	허*재				지분 33/407
						대전광역시 대덕구 중리동로27번길 14-20	이*한				지분 16.5/407
						대전광역시 유성구 원신흥로 37, 1003동 509호	조*만				지분 17/407
						7		392-7	대	102	36
8		392-6	도	56	15		군산시				
9		392-8	대	54	54		군산시				
10		392-23	대	27	27		군산시				
11		392-9	전	301	300		군산시				
12		392-20	전	2	2		군산시				

번 호	토지 소재지	지번	지목	지적 면적 (㎡)	편입 예정 면적 (㎡)	소 유 자		소유권이외의권리자			비고
						주 소	성 명	주 소	성 명	권리 내용	
13	군산시 대야면 산월리	392-11	대	126	126		군산시				
14		392-12	대	149	149		군산시				
15		산235	임	496	54	대전광역시 중구 문화로99번길 49	문*영				지분 99/496
						대전광역시 유성구 어은로 57, 119동 806호	이*옥				지분 40/496
						대전광역시 중구 수침로 138, 103동 1106호	김*자				지분 26/496
						대전광역시 서구 계룡로 322, 401호	김*순				지분 17/496
						계룡시 서금암4길 6-9, 203동 102호	오*숙				지분 17/496
						부여군 부여읍 정동로83번길 31	허*희				지분 33/496
						거창군 위천면 무월2길 68-6	박*선				지분 33/496
						대전광역시 동구 홍도로46번길 32-7, 304호	최*련				지분 33/496
						대전광역시 동구 용운로 193, 127동 202호	김*미				지분 33/496
						대전광역시 서구 관저로 51, 507동 801호	오*애				지분 33/496
						대전광역시 유성구 어은로 57, 119동 501호	이*숙				지분 33/496
						대전광역시 서구 둔산로 155, 120동 802호	김*현				지분 66/496
						대전광역시 중구 계룡로 852, 2동 405호	허*진				지분 16.5/496
						서울특별시 구로구 도림로 59, 109동 1902호	하*리				지분 16.5/496
16		산235-1	임	199	20	논산시 시민로184번길 23-25, 103호	강*진				지분 66/199
						대전광역시 서구 남선로 21-1, 301호	김*성				지분 83/199
						대전광역시 서구 남선로 41	김*임				지분 50/199
17		산235-2	임	198	18	대전광역시 유성구 노은로 353, 302동 906호	박*식				지분 132/198
						군산시 영명길 6, 101동 303호	황*환				지분 66/199
18		391-13	전	153	89	서울특별시 강서구 화곡로 68길 115, 101동 803호	이*희				
19		391-23	전	401	5	대전광역시 유성구 계룡로 55, 101동 2401호	박*춘				
20		392-15	대	66	66		군산시				
21		392-16	대	7	7		군산시				
22		391-17	대	4	4	대야면 산월리 393	대한**교 장로회대야교회				
합계		22필지		12,087	1,863						

○ 사용 또는 수용할 물건조서(중로2-118)

일련 번호	물건의 위치		물건의 종류	구조 및 규격	수량			소 유 자		비 고
	읍면동	지번			EA	m	그루	주소	성명	
1	군산시 대야면 산월리	391-9	가로수	D30, H=6m			1		군산시	
2		391-11	가로수	D30, H=6m			1		군산시	
3		392-15	옹벽	T=35cm, H=1.8m		86			군산시	
4			계단	30cm x 25cm	18				군산시	
5			웬스	H=1.0m, W=1.0m		25			군산시	
6		392-12	건물	샌드위치판넬 14m x 8m x 3.6m	1				군산시	
7			담장	T=20cm, H=1.8m		23			군산시	
8		392-8	담장	T=20cm, H1.6m		10			군산시	
9			건물	샌드위치판넬 8m x 15m x 3m	1				군산시	
10				샌드위치판넬 4m x 10m x 2.5m	1				군산시	
11		391-2	건물	슬레이트+콘크리트 17m x 8m x 5m	1			대전광역시 중구 태평동 317, 태평아트109동 403호	장*숙	
12			건물	슬레이트+콘크리트 12m x 6m x 5m	1					
13		407-4	수목	D30, H=10m			130	군산시 대야면 산월리 832	전주*이*준 석월당공과중증	
14			웬스	H=1.6m, W=2.0m		9				
15		409-6	수목	D30, H=10m			10		군산시	
16			수목	D15 H=5m			1			
17		409-2	담장	H=1.5m, T=10cm		10		군산시 미룡동 879-2 황룡 오피스텔 325호	김*기	
18			수목	D20, H=5.0m			2			

○ 사용 또는 수용할 토지조서(소로2-863)

번호	토지소재지	지번	지목	지적면적 (㎡)	편입예정면적 (㎡)	소유자		소유권이외의권리자			비고
						주소	성명	주소	성명	권리내용	
1	군산시 대야면 산월리	435-1	도	603	4		군산시				
2		435-4	답	95	95	광주광역시 서구 화운로 37, 102동 1405호	이*현				
3		434-22	대	73	73	군산시 대야면 산월리 434-5	장*자				
4		434-6	대	372	1	옥구군 대야면 산월리 434-6	이*구	군산시 대야면 지경리 773	대야**협동조합	근저당 지상권	
5		434-24	대	310	310	군산시 대야면 산월리 396-3	소*석	군산시 대야면 지경리 773	대야**협동조합	근저당	
6		434-21	대	50	50	군산시 대야면 서오산2길 4	김*임				
7		985	도	3,362	37		국(농수산부)				
8		432-21	대	2	2	서울특별시 송파구 위례성대로 176, 6동 801호	김*심	군산시 옥구읍 옥구로 37	옥구**협동조합	근저당 지상권	
9		432-26	대	53	53	대전광역시 유성구 전민동 464-1 엑스포아파트 306-1201	이*봉				
10		432-22	대	189	189		군산시				
11		432-16	대	178	172		군산시				
12		432-19	전	194	8		군산시				
13		433-3	답	205	204		군산시				
14		433-5	도	33	33		군산시				
15		406-4	대	154	154	군산시 금광동 172 삼성아파트 2-301	고*호				
16		407-5	임	568	568		군산시				
17		396-10	대	112	112		군산시				
18		396-12	도	1	1	군산시 대야면 산월리 396	김*국				
19		396-9	대	66	66	군산시 대야면 산월리 396-2	채*희				
20		396-4	도	13	13	군산시 대야면 산월리 821	이*옥				

번호	토지 소재지	지번	지목	지적 면적 (㎡)	편입 예정 면적 (㎡)	소 유 자		소유권이외의권리자			비고
						주 소	성 명	주 소	성 명	권리 내용	
21	군산시 대야면 산월리	396-13	도	16	16	군산시 대야면 산월리 821	이*풍				지분 1/6
						군산시 대야면 산월리 832	이*원				지분 1/6
						군산시 대야면 산월리 413	이*성				지분 1/6
						군산시 대야면 산월리 828	이*우				지분 1/6
						군산시 대야면 산월리 414	이*구				지분 1/6
						군산시 대야면 산월리 823	이*국				지분 1/6
22		396-14	대	24	24	군산시 대야면 산월리 821	이*풍				지분 1/6
						군산시 대야면 산월리 832	이*원				지분 1/6
						군산시 대야면 산월리 413	이*성				지분 1/6
						군산시 대야면 산월리 828	이*우				지분 1/6
						군산시 대야면 산월리 414	이*구				지분 1/6
						군산시 대야면 산월리 823	이*국				지분 1/6
23		395-9	도	30	30	군산시 대야면 산월리 397	최*열				
24		395-8	대	102	102	군산시 대야면 대야관통로 97	대한**교 장로회대야교회				
25		397-6	대	115	115	군산시 대야면 산월리 467	서*환				
26		395-1	대	23	14	군산시 대야면 산월리 467	서*환				
27		390-11	대	134	2		군산시				
합계		27필지		7,077	2,448						

○ 사용 또는 수용할 물건조서(소로2-863)

일련 번호	물건의 위치		물건의 종류	구조 및 규격	수량			소 유 자		비고
	읍면 동	지번			EA	m	그루	주소	성명	
1	군산시 대야면 산월리	390-11	가로수	D30, H=6.0m			2		군산시	
2		397-6	담장	20T, H=1.2m		30		군산시 대야면 산월리 467	서*환	
3			건물	슬레이트+목조 4m x 6m x 2m	1					
4			건물	적벽돌 11m x 12m x 5m	1					
5		395-9	메쉬웬스	W=2m, H=1m		42		군산시 대야면 산월리 397	최*열	
6		396-14	담장	10T, H=1.0m		14		군산시 대야면 산월리 821	이*풍 외5인	
7		396-10	건물	슬레이트+콘크리 트 9m x 4m x 3m	1				군산시	
			건물	슬레이트+콘크리 트 19m x 10m x 3m	1					
			건물	슬레이트+콘크리 트 13m x 7m x 3m	1					
8		406-4	건물	슬레이트+콘크리 트11m x 5m x 4m	1			군산시 금광동 172 삼성아파트 2-301	고*호	
			담장	20T, H=1.8m		11				
9		407-5	담장	20T, H=1.8m		27			군산시	
10		432-26	건물	슬레이트+목조 5m x 4m x 3m	1			대전광역시 유성구 전민동 464-1 엑스포아파트 306-1201	이*봉	
11	434-24	건물	기와+목조 20m x 10m x 4m	1			군산시 대야면 산월리 396-3	소*석		
		건물	기와+목조 17m x 14m x 4m	1						
12	435-4	담장	20T, H=1.8m		30		광주광역시 서구 화운로 37, 102동 1405호	이*현		
13	435-1	가로수	D30, H=6m			1		군산시		

군산시 고시 제2020 - 95호

군산 도시계획시설(도로:소로3-468호선)사업 실시계획인가 고시

군산시 신평동 939-18번지 일원 도시계획시설(도로:소로3-468호선)사업 시행을 위하여 「국토의 계획 및 이용에 관한 법률」 제86조 및 제88조 규정에 따라 다음과 같이 사업시행자 지정 및 실시계획인가하고 같은 법 제91조 규정에 따라 다음과 같이 고시합니다.

군 산 시 장

2020년 6월 일

◆ 사업의 개요

1. 사업시행지의 위치 : 군산시 신평동 939-18번지 일원
2. 사업의 종류 및 명칭
 - 가. 종 류 : 도시계획시설(도로)사업
 - 나. 명 칭 : 소로3-468호선 도로개설공사
3. 사업의 규모 및 면적
 - 가. 소로3-468 : L=75m, B=6m
4. 사업시행자의 주소 및 성명
 - 가. 사업시행자 주소
 - 전라북도 군산시 시청로 17(조촌동, 군산시청)
 - 나. 사업시행자 성명 : 군산시장(도시계획과)
5. 사업착수 및 준공예정일 : 실시계획인가일 ~ 2025. 12. 30.
6. 사용 또는 수용할 토지조서 : 붙임참고

○ 사용 또는 수용할 토지조서

번호	토지 소재지	지번	지목	지적 면적 (㎡)	편입 예정 면적 (㎡)	소유자		소유권이외의권리자			비고
						주소	성명	주소	성명	권리 내용	
1	군산시 신평동	939-18	대	170	157		군산시				
2		939-22	대	36	36		군산시				
3		939-4	전	60	60		군산시				
4		939-21	대	92	92		군산시				
5		939-16	대	121	121		군산시				
6		939-1	도	50	15		국(국토교통부)				
합계		6필지		529	481						

○ 사용 또는 수용할 물건조서

일련 번호	물건의 위치		물건의 종류	구조 및 규격	수량			소유자		비고
	읍면동	지번			EA	m	그루	주소	성명	
1	군산시 신평동	939-12	표지판	600x600, 삼각	1				군산시	
2		939-18	담장	T=20cm, H=1.6m		65			군산시	
3		939-24	계단	25cm x 20cm	8				군산시	
4		939-4	가로등		1				군산시	
5		987-83	석축	B=20cm, H=1.5m		25		군산시 신평동 987-35	이*보	
6			계단	25cm x 20cm	7					

군산시 고시 제2020 - 96호

군산 도시계획시설(도로:소로1-280호선)사업 실시계획인가 고시

군산시 산북동 583-1번지 일원 도시계획시설(도로:소로1-280호선)사업 시행을 위하여 「국토의 계획 및 이용에 관한 법률」 제86조 및 제88조 규정에 따라 다음과 같이 사업시행자 지정 및 실시계획인가하고 같은 법 제91조 규정에 따라 다음과 같이 고시합니다.

군 산 시 장

2020년 6월 일

◆ 사업의 개요

1. 사업시행지의 위치 : 군산시 산북동 583-1번지 일원
2. 사업의 종류 및 명칭
 - 가. 종 류 : 도시계획시설(도로)사업
 - 나. 명 칭 : 소로1-280호선 도로개설공사
3. 사업의 규모 및 면적
 - 가. 소로1-280 : L=280m, B=10m
4. 사업시행자의 주소 및 성명
 - 가. 사업시행자 주소
 - 전라북도 군산시 시청로 17(조촌동, 군산시청)
 - 나. 사업시행자 성명 : 군산시장(도시계획과)
5. 사업착수 및 준공예정일 : 실시계획인가일 ~ 2025. 12. 30.
6. 사용 또는 수용할 토지조서 : 붙임참고

○ 사용 또는 수용할 토지조서

번호	토지소재지	지번	지목	지적면적 (㎡)	편입예정면적 (㎡)	소유자		소유권이외의권리자			비고
						주소	성명	주소	성명	권리내용	
1	군산시 산북동	583-1	전	471	287	남양주시 화도읍 녹촌로 51, 102동 1502호	유*정				
2		583-2	도	45	2		군산시				
3		582-1	도	56	1	군산시 하나운로 7, 101동 1108호	신*예				
4		575-5	전	3	2	군산시 나운동 790-2	이*석	군산시 조촌동 774	군산** 협동조합	지상권	
5		575-4	도	179	40	군산시 나운동 790-2	이*석	군산시 번영로 162	군산** 협동조합	지상권	
6		584-1	임	1,116	1		국(기획재정부)				
7		575-1	전	2,417	487	군산시 나운동 790-2	이*석	군산시 한밭2길 1	나운** 협동조합	근저당	
8		568-1	전	2,579	879	광주시 동구 운림동 392	이*				
9		568-2	도	324	191	군산시 갈마안1길 26	김*문				
10		574-1	도	390	84	옥구군 미면 산북리 474	고*환				
11		569-1	전	1,200	3	군산시 산북동 3540 금강맨션아파트 나동 504호	임*덕				
12		569-4	도	7	7	옥구군 미면 산북리 505	임*덕				
13		569-3	도	50	50	옥구군 미면 산북리 505	임*덕				
14		574-3	도	36	36		국(기획재정부)				
15		574-6	전	264	16	대전광역시 서구 도산로282번길 28-1	최*순	대전광역시 서구 탄방동 679	서부** 협동조합	근저당 지상권	
16		571-1	전	189	5	대전광역시 유성구 관평동 1280 대덕테크노밸리 10단지 아파트 1012-802	김*순				
17		571-7	전	198	5	대전광역시 유성구 관평동 1280 대덕테크노밸리 10단지 아파트 1012-802	김*순				
18		571-8	전	165	1	금산군 금산읍 아인리 52-22	박*섭				
19		570-2	도	122	122		지*중		미등기		사정
20		571-2	도	228	214	옥구군 미성읍 산북리 401	김*관				
21		571-5	도	159	98	군산시 나운동 100-11 롯데3차아파트 207동 1204호	김*숙				
22		565-2	도	13	13	군산시 임사길 84	김*란				
23		571-3	도	50	50	옥구군 미성읍 산북리 401	김*관				
24		572-6	전	40	40	군산시 나운동 100-11 롯데3차아파트 207동 1204호	김*숙	김제시 동서로 259	김제**업 협동조합	근저당	
25		572-2	도	50	52	군산시 나운동 100-11 롯데3차아파트 207동 1204호	김*숙				
26		572-7	도	50	39	군산시 나운동 100-11 롯데3차아파트 207동 1204호	김*숙				
27		3467	도	8,673	27		국(농림수산부)				

번호	토지 소재지	지번	지목	지적 면적 (㎡)	편입 예정 면적 (㎡)	소유자		소유권이외의권리자			비고
						주소	성명	주소	성명	권리 내용	
28		561-7	도	53	1		국(국토교통부)				
29		561-5	도	238	2		국(국토교통부)				
30		561-8	도	506	21		국(국토교통부)				
합계		30필지		19,871	2,776						

○ 사용 또는 수용할 물건조사

일련 번호	물건의 위치		물건의 종류	구조 및 규격	수량			소유자		비고
	읍면동	지번			개소	m	그루	주소	성명	
1	군산시 산북동	583-3	버스안내 표지판	510x900mm	1				군산시	
2			CCTV	Ø16	1				군산시	
3			가로수	D10, H=4.0m			2		군산 시	
4		575-1	메쉬웬스	H=1.5m, W=2.0m		7		군산시 나운동 790-2	이*석	
5			컨테이너	11m x 4m x 2.5m	1			군산시 나운동 790-2	이*석	
6			비닐 하우스	15m x 7m x 4m	2			군산시 나운동 790-2	이*석	
7			수목	D5, H=2.0m			5	군산시 나운동 790-2	이*석	
8		569-3	컨테이너	6m x 3m x 2.5m	1			옥구군 미면 산북리 505	임*덕	
9			수목	D15, H=3.0m			1	옥구군 미면 북리 505	임*덕	
10		571-1	수목	D15, H=4.0m			1	대전광역시 유성구 관평동 1280 대덕테크노밸리 10단지 아파트 1012-802	김*순	
11		571-5	삼각 표지판	800x800,삼각	1			군산시 나운동 100-11 롯데차이프라트 207동 1204호	김*숙	
12		571-3	컨테이너	6m x 3m x 2.5m	2			옥구군 미성읍 산북리 401	김*관	
13				4m x 3m x 2.5m	1					
14			옹벽	T=15cm, H=0.7m		48				

군산시 고시 제2020 - 97호

군산 도시계획시설(도로:소로1-271호선)사업 실시계획인가 고시

군산시 미룡동 466-3번지 일원 도시계획시설(도로:소로1-271호선)사업 시행을 위하여 「국토의 계획 및 이용에 관한 법률」 제86조 및 제88조 규정에 따라 다음과 같이 사업시행자 지정 및 실시계획인가하고 같은 법 제91조 규정에 따라 다음과 같이 고시합니다.

군 산 시 장

2020년 6월 일

◆ 사업의 개요

1. 사업시행지의 위치 : 군산시 미룡동 466-3번지 일원
2. 사업의 종류 및 명칭
 - 가. 종 류 : 도시계획시설(도로)사업
 - 나. 명 칭 : 소로1-271호선 도로개설공사
3. 사업의 규모 및 면적
 - 가. 소로1-271 : L=400m, B=10m
4. 사업시행자의 주소 및 성명
 - 가. 사업시행자 주소
 - 전라북도 군산시 시청로 17(조촌동, 군산시청)
 - 나. 사업시행자 성명 : 군산시장(도시계획과)
5. 사업착수 및 준공예정일 : 실시계획인가일 ~ 2025. 12. 30.
6. 사용 또는 수용할 토지조서 : 붙임참고

○ 사용 또는 수용할 토지조서(소로1-271)

번호	토지 소재지	지번	지목	지적 면적 (㎡)	편입 예정 면적 (㎡)	소유자		소유권이외의권리자			비고
						주소	성명	주소	성명	권리 내용	
1	군산시 미룡동	468-2	도	555	3		김*옥				
2		468-7	전	121	69	전라북도 군산시 미제길 28	문*애				
3		467-5	대	4	4		군산시				
4		467-3	대	14	14		군산시				
5		466-3	도	102	102		군산시				
6		834-9	도	4,337	796		국(국토교통부)				
7		440-2	도	119	98		군산시				
8		440-9	잡	69	69		군산시				
9		438-24	도	3	1		군산시				
10		438-8	전	546	22	군산시 삼학동 786-10	김*자				
11		469-9	도	17	17	군산시 미룡동 384	김*엽				
12		469-19	전	472	87	군산시 문화동 917-1	김*우				
13		469-18	도	53	27	군산시 문화동 917-1	김*우				
14		469-17	전	32	19	군산시 문화동 917-1	김*우				
15		469-21	잡	97	11	전라북도 전주시 완산구 기린대로 100	재단법인**교 전주교구유지재단				
16		469-15	잡	456	226	전라북도 전주시 완산구 기린대로 100	재단법인**교 전주교구유지재단				
17		469-4	잡	1,881	83	전라북도 전주시 완산구 기린대로 100	재단법인**교 전주교구유지재단				
18		469-22	전	562	65	서울특별시 동작구 동작대로 45길 22, 104동 1001호	유*덕				
19		468-8	전	111	71	전라북도 군산시 미제길 28	문*애				
20		468-6	전	13	13	전라북도 군산시 미제길 28	문*애				
21		468-9	전	300	17	전라북도 군산시 미제길 28	문*애				
22		439-2	도	43	38		군산시				
23		440-8	도	79	79		군산시				
24		440-6	잡	7	6	서울특별시 동대문구 한천로 11길 10-1, 106동 2202호	유*숙	김제시 동서로 259	김제**업 협동조합	근저당	
25		439-1	전	957	419	전라북도 군산시 옥구읍 오곡길 184-2	담양** 이구공파종중				
26		439-3	도	10	10		군산시				

번 호	토지 소재지	지번	지목	지적 면적 (㎡)	편입 예정 면적 (㎡)	소 유 자		소유권이외의권리자			비고
						주 소	성 명	주 소	성 명	권리 내용	
27		449-4	도	7	7	군산시 나운동 1240	윤*균				
28	군산시 미룡동	445-15	전	593	21	인천광역시 남동구 논고개로 10, 1207동 1101호	송*진				
29		449-3	도	301	287	군산시 나운동 1240	윤*균				
30		437-3	도	10	6		군산시				
31		437-1	대	1,385	85	전주시 덕진구 송천동2가 1268 송천주공아파트 128동 1406호	한*름				지분 1/3
						서울시 서대문구 대신동 84-6 301호	한*희				지분 1/3
						군산시 금암동 73-99	한*희				지분 1/3
32		437-6	대	197	131	전라북도 군산시 해망로 196	박*숙				
33		437-5	대	73	16	전라북도 군산시 해망로 196	박*숙				
34		437-2	도	122	122		군산시				
35		438-26	도	53	39	옥구군 미면 신평동 1100	박*수				
36		438-25	도	26	12		군산시				
37		438-32	도	8	8		군산시				
38		445-9	대	1	1	군산시 나운동 1240	윤*미				
39		445-10	전	15	15	군산시 미룡동 78-12	한*석				
40		445-11	전	18	18		군산시				
41		445-12	전	120	120	군산시 미룡동 78-12	한*석				
42		448-6	도	164	164		군산시				
43		416-11	도	3,458	55		군산시				
44		450-3	전	20	7		군산시				
45		436-5	도	36	24		군산시				
46	436-10	도	53	53	전라북도 군산시 미체길 46	진*영					
47	436-11	전	28	21	군산시 미룡동 436-1	진*영					
48	436-4	도	53	53	군산시 미룡동 436-1	진*영					
49	436-2	전	807	214	군산시 미룡동 436-1	진*영					
합계		49필지		17,648	3,578						

○ 사용 또는 수용할 물건조서

일련 번호	물건의 위치		물건의 종류	구조 및 규격	수량			소 유 자		비고
	읍면 동	지번			EA	m	그루	주소	성명	
1	군산시 미룡동	468-7	컨테이너	6.0m×3.0m×2.5m	1			군산시 미제길 28	문*애	
2		834-9	표지판	규격 : 1,000 × 800 지주 : Ø80, H5,000	1				국 (국토교통부)	
3				규격 : 삼각 지주 : Ø60.5, H2,500	1					
4		466-3	담장	H=2.45m ~ 3.6m, T=20cm		43		군산시 금광길 42-4	태*호	
5		440-8	담장	H=1.2m, T=20cm		14		무주군 안성면 금평길 89-4	이*주	
6		439-1	웬스	H=1.3m, W=1.8m		72			담양** 이궁파중중	
7			수목	D13, H=3.0m			34			
6		448-6	표지판	D13, H=3.0m	1				군산시	

군산시 고시 제2020 - 98호

군산 도시계획시설(도로:소로3-408호선)사업 실시계획인가 고시

군산시 미룡동 422-1번지 일원 도시계획시설(도로:소로3-408호선)사업 시행을 위하여 「국토의 계획 및 이용에 관한 법률」 제86조 및 제88조 규정에 따라 다음과 같이 사업시행자 지정 및 실시계획인가하고 같은 법 제91조 규정에 따라 다음과 같이 고시합니다.

군 산 시 장
2020년 6월 일

◆ 사업의 개요

1. 사업시행지의 위치 : 군산시 미룡동 422-1번지 일원
2. 사업의 종류 및 명칭
 - 가. 종 류 : 도시계획시설(도로)사업
 - 나. 명 칭 : 소로3-408호선 도로개설공사
3. 사업의 규모 및 면적
 - 가. 소로3-408 : L=160m, B=6m
4. 사업시행자의 주소 및 성명
 - 가. 사업시행자 주소
 - 전라북도 군산시 시청로 17(조촌동, 군산시청)
 - 나. 사업시행자 성명 : 군산시장(도시계획과)
5. 사업착수 및 준공예정일 : 실시계획인가일 ~ 2025. 12. 30.
6. 사용 또는 수용할 토지조서 : 붙임참고

○ 사용 또는 수용할 토지조서

번호	토지 소재지	지번	지목	지적 면적 (㎡)	편입 예정 면적 (㎡)	소유자		소유권이외의권리자			비고
						주소	성명	주소	성명	권리 내용	
1	군산시 미룡동	422-4	도	26	3	군산시 미룡동 424	홍*완				
2		422-8	대	49	49		군산시				
3		422-1	도	56	56		군산시				
4		422-5	답	5	5	군산시 나운동 784-1 향운주택 나동 209호	정*성				지분 1/2
						군산시 미제길 37-8	박*숙				지분 1/2
5		422-2	대	243	5	군산시 나운동 779-14	박*순				
6		423-1	도	76	55	군산시 명산동 7-4	이*우				
7		423-5	전	42	42	군산시 나운동 784-1 향운주택 나동 209호	정*성				지분 1/2
						군산시 미제길 37-8	박*숙				지분 1/2
8		425-1	대	245	3	군산시 백룡3길 2	이*우				
9		425-3	전	1,435	8	군산시 백룡3길 2	이*우				
10		426-9	도	3	3	대전 유성구 궁동 407-13	정*순				
11		426-10	도	60	16	대전 유성구 궁동 407-13	정*순				
12		426-12	전	214	27	여주시 봉강동 236-2	정*순	군산시 공항로 422	서**농업 협동조합	근저당 지상권	
13		429-12	전	117	21	여주시 봉강동 236-2	정*순	군산시 공항로 422	서**농업 협동조합	근저당 지상권	
14		426	전	424	92	여주시 봉강동 236-2	정*순	군산시 공항로 422	서**농업 협동조합	근저당 지상권	
15		427-1	대	733	95	군산시 미룡동 427	조*대				
16		834-9	도	4,337	359		국(건설부)				
17		428-1	대	4	4	군산시 산북동 3620-8	양*희				
18		430-4	대	117	67		군산시				
19	430-2	도	93	18		군산시					
20	431-6	전	15	15	군산시 미제3길 27,501호	황*희	군산시 축동안길 42-1	군산** 신용협동 조합			
합계		20필지		8,294	943						

○ 사용 또는 수용할 물건조서

일련 번호	물건의 위치		물건의 종류	구조 및 규격	수량			소유자		비고
	읍면동	지번			EA	m	그루	주소	성명	
1	군산시 미룡동	427-1	다가구 주택	26.0m×4.7m, H=4.0m(3.3m)	1			군산시 미룡동 427	조*대	
2		422-2	수목	D5, H=2.0m			3	군산시 나운동 345 롯데아파트 110동	박*환	

군산시 고시 제2020 - 99호

군산 장기미집행 도시공원 사유토지 보상사업(새들공원)사업 실시계획인가 고시

2020년 장기미집행 도시공원 일몰제에 대비하여 접근성 및 이용률이 높은 도시공원내 사유토지를 보상함으로써 공원을 유지하고 시민들에게 쾌적한 환경을 제공하기 위한 도시계획시설(공원:새들공원) 사유토지 보상사업 시행을 위하여 「국토의 계획 및 이용에 관한 법률」 제86조 및 제88조 규정에 따라 다음과 같이 사업시행자 지정 및 실시계획인가하고 같은 법 제91조 규정에 따라 다음과 같이 고시합니다.

군 산 시 장
2020년 6월 일

◆ 사업의 개요

1. 사업시행지의 위치 : 군산시 수송동 일원

2. 사업의 종류 및 명칭

가. 종 류 : 도시계획시설(공원)사업

나. 명 칭 : 장기미집행 도시공원 사유토지 보상사업

3. 사업의 규모 및 면적

연번	공원명	위치	결정면적 (㎡)	면적(㎡)		비고
				시행면적	사유지	
1	새들공원	나운동,수송동,지곡동 일원	139,157	139,157	20,107.0	

4. 사업시행자의 주소 및 성명

가. 사업시행자 주소 : 전라북도 군산시 시청로 17(조촌동, 군산시청)

나. 사업시행자 성명 : 군산시장

5. 사업착수 및 준공예정일 : 실시계획인가일 ~ 2025. 12. 31.

6. 사용 또는 수용할 토지조서 : 붙임참조

※ 붙임 : 사용 또는 수용할 토지조서

연 번	동명	지번	지 목	공부면 적	편입면 적	소유자			소유권 외의 권리			비 고
						성명	주소	지분	성명	주 소	권리의 종류	
1	군산시 수송동	701-1채	채	4,527.0	4,527.0	군산시						
2	군산시 수송동	701-2전	전	716.0	716.0	군산시						
3	군산시 수송동	701-3전	전	49.0	49.0	군산시						
4	군산시 수송동	701-4전	전	331.0	331.0	군산시						
5	군산시 수송동	702전	전	317.0	317.0	군산시		2/11				
						군산시		2/11				
						군산시		3/11				
						군산시		2/11				
						두*덕	군산시 수송동74*	1/11				
						전*자	서울 성북구 동소문동7가 33*	1/11				
6	군산시 수송동	702-1임	임	4,300.0	4,300.0	군산시						
7	군산시 수송동	702-2임	임	1,431.0	1,431.0	군산시						
8	군산시 수송동	702-3전	전	469.0	469.0	황*현	군산시 나포면 주곡리 18*					
9	군산시 수송동	702-4전	전	1,960.0	1,960.0	군산시						
10	군산시 수송동	702-5전	전	605.0	605.0	군산시						
11	군산시 수송동	702-6전	전	1,207.0	1,207.0	군산시						
12	군산시 수송동	702-7전	전	1,091.0	1,091.0	서*석	군산시나운동833-1 세*타운아파트90*호					
13	군산시 수송동	702-8임	임	1,200.0	1,200.0	군산시						
14	군산시 수송동	702-9임	임	922.0	922.0	군산시						
15	군산시 수송동	702-10임	임	331.0	331.0	전*현	전라남도나주시전력로67*호 (빛가람동, 팽*시티에스)					
16	군산시 수송동	702-11임	임	300.0	300.0	고*정	대전광역시서구유등로343, 101동70*호(변동, 천일*드 빌)					
17	군산시 수송동	702-17임	임	81.0	81.0	군산시						
18	군산시 수송동	702-18임	임	337.0	337.0	군산시						
19	군산시 수송동	704-1전	전	863.0	863.0	박*민	전라북도군산시수송동904 동*아파트105-30*	1/2				
						강*순	전라북도군산시구시장로4* (신영동)	1/2				
20	군산시 수송동	706전	전	664.0	664.0	군산시						
21	군산시 수송동	707전	전	939.0	939.0	이*완	군산시구암동65현*아파트 108-150*					
22	군산시 수송동	708-1임	임	691.0	691.0	이*석	서울시송파구송파동17-1 *	1/4				
						이*갑	전주시덕진구금암동1579-*	1/4				
						이*만	경북포항시두호동204-1강 원산업*신자아파트20*호	1/4				
						이*수	서울시마포구노고산동12-8*	1/4				
23	군산시 수송동	708-2임	임	3,660.0	3,660.0	군산시						
24	군산시 수송동	708-7임	임	1,400.0	1,400.0	군산시						
25	군산시 수송동	708-8임	임	1,000.0	1,000.0	군산시						
26	군산시 수송동	708-9임	임	1,400.0	1,400.0	군산시						

연 번	동명	지번	지 목	공부면 적	편입면 적	소유자			소유권 외의 권리			비 고
						성명	주소	지분	성명	주 소	권리의 종류	
27	군산시 수송동	708-10임	임	1,400.0	1,400.0	군산시						
28	군산시 수송동	785공	공	12,944.6	12,944.6	군산시						
29	군산시 수송동	788공	공	1,184.2	1,184.2	군산시						
30	군산시 수송동	961공	공	4,605.6	4,605.6	군산시						
31	군산시 수송동	962전	전	48.0	48.0	군산시						
32	군산시 수송동	963전	전	526.0	526.0	오*성	전주시덕진구금암동1557-1*	1/2				
						오*진	전주시덕진구금암동1557-1*	1/2				
33	군산시 수송동	964도	도	64.0	64.0	오*성	전주시덕진구금암동1557-1*	1/2				
						오*진	전주시덕진구금암동1557-1*	1/2				
34	군산시 수송동	965도	도	1,208.0	1,208.0	국(농림수산부)						
35	군산시 수송동	966전	전	1,273.0	1,273.0	이*수	충청북도청주시상당구월평로253번길110,206동40*호(용암동,삼전*산빌리지)					
36	군산시 수송동	967전	전	137.0	137.0	군산시						
37	군산시 수송동	968전	전	407.0	407.0	국(기획재정부)						
38	군산시 수송동	969묘	묘	122.0	122.0	국(기획재정부)						
39	군산시 수송동	970전	전	241.0	241.0	군산시						
40	군산시 수송동	971전	전	195.0	195.0	국(기획재정부)						
41	군산시 수송동	972전	전	347.0	347.0	강동*쓰	군산시 나운동 12*					
42	군산시 수송동	973전	전	137.0	137.0	국(기획재정부)						
43	군산시 수송동	974전	전	109.0	109.0	국(기획재정부)						
44	군산시 수송동	975묘	묘	245.0	245.0	국(기획재정부)						
45	군산시 수송동	976전	전	631.0	631.0	윤*민	경기도성남시분당구분당로263번길13,618동60*호(서현동,효*촌)					
46	군산시 수송동	977전	전	440.0	440.0	국(기획재정부)						
47	군산시 수송동	978전	전	274.0	274.0	국(기획재정부)						
48	군산시 수송동	979묘	묘	271.0	271.0	김*하	전라북도군산시신철로2*(나운동)					
49	군산시 수송동	980전	전	406.0	406.0	국(기획재정부)						
50	군산시 수송동	981전	전	11.0	11.0	국(기획재정부)						
51	군산시 수송동	982전	전	131.0	131.0	오*성	전주시덕진구금암동1557-1*	1/2				
						오*진	전주시덕진구금암동1557-1*	1/2				
52	군산시 수송동	983전	전	23.0	23.0	군산시						
53	군산시 수송동	984전	전	101.0	101.0	군산시						
54	군산시 수송동	985전	전	225.0	225.0	군산시		1/2				
						이*	경기도 광주시 오포읍능평리 49*	1/2				
55	군산시	986전	전	309.0	309.0	장*영	서울특별시노원구중계동154-*	1/3				

연 번	동명	지번	지 목	공부면 적	편입면 적	소유자			소유권 외의 권리			비 고
						성명	주소	지분	성명	주 소	권리의 종류	
	수송동					장*윤	경기도의정부시호원동431-*	1/3				
						장*훈	서울특별시노원구중계동154-*	1/3				
56	군산시 수송동	987전	전	27.0	27.0	장*영	서울특별시노원구중계동154-*	1/3				
						장*윤	경기도의정부시호원동431-*	1/3				
						장*훈	서울특별시노원구중계동154-*	1/3				
57	군산시 수송동	988전	전	41.0	41.0	군산시						
58	군산시 수송동	989전	전	332.0	332.0	군산시						
59	군산시 수송동	990전	전	754.0	754.0	윤*민	경기도성남시분당구분당 로26*번길13,618동60*호 (서현동,효*촌)					
60	군산시 수송동	991전	전	433.0	433.0	국(기획재정부)						
61	군산시 수송동	992전	전	985.0	985.0	군산시						
62	군산시 수송동	993전	전	1,150.0	1,150.0	군산시						
63	군산시 수송동	994전	전	264.0	264.0	이*은	전라북도군산시동리1길*1 (서흥남동)					
64	군산시 수송동	995전	전	979.0	979.0	이*완	군산시구암동65현*아파트 108-150*					
65	군산시 수송동	996전	전	2,431.0	2,431.0	김*억	군산시문화동26삼*아파트 5동110*호	1/3				
						김*억	군산시문화동26삼*아파트 5동110*호	1/3				
						이*상	조촌동560-1*	1/3				
66	군산시 수송동	997전	전	257.0	257.0	군산시						
67	군산시 수송동	998임	임	1,493.0	1,493.0	고*경	제주특별자치도서귀포시 대정읍상모로241,30*호	1/3				
						고*	서울특별시관악구난곡동5 5,202동120*호 (신림동,관악산휴*시아)	1/3				
						고*현	인천광역시강화군화도면 안골길131번길29-*	1/3				
68	군산시 수송동	999임	임	827.0	827.0	군산시						
69	군산시 수송동	1000임	임	270.0	270.0	군산시						
70	군산시 수송동	1001전	전	12.0	12.0	군산시						
71	군산시 수송동	1002도	도	24.0	24.0	국(건설부)						
72	군산시 수송동	1003전	전	180.0	180.0	군산시						
73	군산시 수송동	1004전	전	369.0	369.0	군산시						
74	군산시 수송동	1005도	도	156.0	156.0	국(농림수산부)						
75	군산시 수송동	1006대	대	42.0	42.0	국(기획재정부)						
76	군산시 수송동	1007대	대	68.0	68.0	국(기획재정부)						
77	군산시 수송동	1008대	대	49.0	49.0	국(기획재정부)						
78	군산시 수송동	1009도	도	31.0	31.0	국(건설부)						
79	군산시 수송동	1010도	도	40.0	40.0	국(건설부)						

연 번	동명	지번	지 목	공부면 적	편입면 적	소유자			소유권 외의 권리			비 고
						성명	주소	지분	성명	주 소	권리의 종류	
80	군산시 수송동	1011대	대	57.0	57.0	국(재무부)						
81	군산시 수송동	1012대	대	7.0	7.0	국(재무부)						
82	군산시 수송동	1013도	도	68.0	68.0	국(농림수산부)						
83	군산시 수송동	1014도	도	79.0	79.0	군산시						
84	군산시 수송동	산22임	임	89.0	89.0	김*숙	군산부개복동					등기부등 본없음
85	군산시 수송동	산23임	임	500.0	500.0	군산시						
86	군산시 수송동	산24-2임	임	4,388.0	4,388.0	국(산림청)						
87	군산시 수송동	산33임	임	2,001.0	2,001.0	군산시						
88	군산시 수송동	산34임	임	1,264.0	1,264.0	군산시						
89	군산시 지곡동	271-2대	대	4.0	4.0	군산시						
90	군산시 지곡동	271-5전	전	301.0	301.0	군산시						
91	군산시 지곡동	273-1전	전	605.0	605.0	군산시						
92	군산시 지곡동	273-2대	대	55.0	55.0	한국토지공사	경기도성남시분당구정자동217					
93	군산시 지곡동	273-3대	대	96.0	96.0	문*찬	전라북도군산시나운로39, 206동110*호(나운동,나운 2차현*아파트)					
94	군산시 지곡동	273-4대	대	11.0	11.0	군산시						
95	군산시 지곡동	273-9임	임	16.0	16.0	한국토*공사	경기도성남시분당구정자동21*					
96	군산시 지곡동	273-10임	임	16.0	16.0	한국토*공사	경기도성남시분당구정자동21*					
97	군산시 지곡동	273-13임	임	7.0	7.0	한국토*공사	경기도성남시분당구정자동21*					
98	군산시 지곡동	275-4답	답	222.0	222.0	군산시						
99	군산시 지곡동	276-2전	전	6.0	6.0	한국토*공사	성남시분당구정자동21*					
100	군산시 지곡동	278대	대	38,767.0	38,767.0	군산시						
101	군산시 지곡동	279답	답	1,987.0	1,987.0	군산시						
102	군산시 지곡동	284-1답	답	7.0	7.0	군산시						
103	군산시 지곡동	285전	전	583.0	583.0	군산시						
104	군산시 지곡동	285-2전	전	274.0	274.0	군산시						
105	군산시 지곡동	285-4유	유	130.0	130.0	군산시						
106	군산시 지곡동	285-5전	전	464.0	464.0	군산시						
107	군산시 지곡동	285-18전	전	140.0	140.0	군산시						
108	군산시 지곡동	285-46도	도	224.0	224.0	군산시						
109	군산시 지곡동	285-48전	전	73.0	73.0	군산시						
110	군산시 지곡동	285-49도	도	350.0	350.0	군산시						
111	군산시 지곡동	285-50도	도	490.0	490.0	군산시						

연 번	동명	지번	지 목	공부면 적	편입면 적	소유자			소유권 외의 권리			비 고
						성명	주소	지분	성명	주 소	권리의 종류	
112	군산시 지곡동	285-52임	임	189.0	189.0	군산시						
113	군산시 지곡동	286전	전	1,202.0	1,202.0	군산시						
114	군산시 지곡동	286-1전	전	1,283.0	1,283.0	군산시						
115	군산시 지곡동	286-5임	임	5,566.0	5,566.0	군산시						
116	군산시 지곡동	286-7임	임	4,818.0	4,818.0	군산시		1/2				
						심*금	서울시동작구대방동500성 *아파트103동70*호	1/2				
117	군산시 지곡동	287대	대	4.0	4.0	군산시						
118	군산시 지곡동	483도	도	34.0	34.0	국(농수산부)						
119	군산시 지곡동	483-4도	도	30.0	30.0	국(농림축산식품부)						
120	군산시 지곡동	산9임	임	595.0	595.0	이*호	전라북도군산시미장안길4 2,101동10*호(미장동, 미장 *아루아파트)	1/2				
						이*현	서울특별시서대문구통일 로21길1*10*호(홍제동, 제 일빌라)	1/2				
121	군산시 나운동	114-17도	도	463.0	79.9	국(국토교통부)						
122	군산시 나운동	114-21전	전	570.0	171.3	군산시						
123	군산시 나운동	114-23전	전	1,563.0	650.1	군산시						
124	군산시 나운동	124-6전	전	64.0	13.4	군산시						
125	군산시 나운동	126-5도	도	360.0	133.1	국(농수산부)						
126	군산시 나운동	126-10전	전	1,807.0	417.3	군산시						
127	군산시 나운동	126-13전	전	203.0	149.8	군산시						
128	군산시 나운동	127-3전	전	1,437.0	519.7	군산시						
합계				143,489.4	139,157.0							

군산시 고시 제2020 - 100호

군산 장기미집행 도시공원 사유토지 보상사업(월명공원 등 6개소) 실시계획인가 고시

2020년 장기미집행 도시공원 일몰제에 대비하여 접근성 및 이용률이 높은 도시공원내 사유토지를 보상함으로써 공원을 유지하고 시민들에게 쾌적한 환경을 제공하기 위한 도시계획시설(공원:월명공원 등 6개소) 사유토지 보상사업 시행을 위하여 「국토의 계획 및 이용에 관한 법률」 제86조 및 제88조 규정에 따라 다음과 같이 사업시행자 지정 및 실시계획인가하고 같은 법 제91조 규정에 따라 다음과 같이 고시합니다.

군 산 시 장
2020년 6월 일

◆ 사업의 개요

1. 사업시행지의 위치 : 군산시 해망동, 소룡동 일원 등

2. 사업의 종류 및 명칭

가. 종 류 : 도시계획시설(공원)사업

나. 명 칭 : 장기미집행 도시공원 사유토지 보상사업

3. 사업의 규모 및 면적

구분	공원명	위치	결정면적 (㎡)	면적(㎡)		비고
				시행면적	사유지	
1	월명공원	해망동, 소룡동 일원	2,565,207	2,310,236	491,210.0	
2	군봉공원	조촌동 토성산 일원	1,837,580	911,345	410,985.4	
3	금강공원	대로1-4호선 연안 일원	269,961	269,961	57,341.3	
4	통매공원	수송동 통매산 일원	117,600	51,679	2,783.0	
5	은파공원	지곡동 중1-15호선 북측	69,600	69,600	48,322.8	
6	지곡공원	지곡동 중1-15호선 남측	32,800	32,800	29,815.2	
소 계			4,892,748	3,645,621	1,040,457.7	

4. 사업시행자의 주소 및 성명

가. 사업시행자 주소

－ 전라북도 군산시 시청로 17(조촌동, 군산시청)

나. 사업시행자 성명 : 군산시장(산림녹지과)

5. 사업착수 및 준공예정일 : 실시계획인가일 ~ 2025. 12. 31.

6. 사용 또는 수용할 토지조서 : 붙임참조

※ 불임 : 사용 또는 수용할 토지조서

1) 월명공원

연 번	동명	지번	지 목	공부면 적	편입면 적	소유자			소유권 외의 권리			비 고
						성명	주소	지분	성명	주 소	권리의 종류	
1	군산시 해망동	994-4도	도	203.0	30.5	군산시						
2	군산시 해망동	994-5전	전	466.0	466.0	군산시		357/466				
						국(재정경제원)		109/466				
3	군산시 해망동	994-6전	전	397.0	397.0	국(기획재정부)						
4	군산시 해망동	994-13대	대	102.0	102.0	군산시						
5	군산시 해망동	994-19대	대	78.0	78.0	군산시						
6	군산시 해망동	994-21도	도	275.0	185.3	군산시						
7	군산시 해망동	994-22도	도	147.0	29.1	군산시						
8	군산시 해망동	995수	수	4,847.0	4,847.0	군산시						
9	군산시 해망동	995-2수	수	14,148.0	14,148.0	군산시						
10	군산시 해망동	995-3수	수	8,628.0	8,575.6	군산시						
11	군산시 해망동	995-4수	수	122.0	122.0	군산시						
12	군산시 해망동	995-6임	임	24,989.0	24,989.0	국(기획재정부)						
13	군산시 해망동	995-7임	임	600.0	600.0	한국방송공사	서울특별시영등포구여의 공원로13(여의도동)					
14	군산시 해망동	995-8임	임	32.0	32.0	국(재정경제부)						
15	군산시 해망동	995-9임	임	1,124.0	1,124.0	국(재정경제부)						
16	군산시 해망동	995-10임	임	907.0	907.0	국(재정경제부)						
17	군산시 해망동	996-2도	도	768.0	768.0	군산시						
18	군산시 해망동	996-3수	수	460.0	460.0	군산시						
19	군산시 해망동	996-4도	도	9.0	9.0	군산시						
20	군산시 해망동	998-1대	대	9,433.0	2,269.4	전라북도(교육감)		9254/10806				
						군산시		1552/10806				
21	군산시 해망동	998-2임	임	28,276.0	27,267.9	군산시		27192 /28276				
						전라북도(교육감)		754/28276				
						이*용	서울시구로구시흥동1002-1,2 럭키아파트3동213호	179/28276				
						정*호	경기도 안양시 만안구 박달동25-16	151/28276				
22	군산시	998-9잡	잡	4,274.0	4,274.0	수산업	서울시종로구경운동88					

연 번	동명	지번	지 목	공부면 적	편입면 적	소유자			소유권 외의 권리			비 고
						성명	주소	지분	성명	주 소	권리의 종류	
	해망동					**조합중앙회						
23	군산시 해망동	998-10도	도	1,458.0	1,458.0	군산시						
24	군산시 해망동	998-11도	도	23.0	23.0	군산시						
25	군산시 해망동	998-12전	전	661.0	661.0	김*수	군산시신영동15					
26	군산시 해망동	998-17전	전	304.0	304.0	군산시						
27	군산시 해망동	998-18전	전	139.0	139.0	군산시						
28	군산시 해망동	998-19전	전	489.0	489.0	군산시						
29	군산시 해망동	998-57대	대	55.0	50.1	국(국토해양부)						
30	군산시 해망동	998-58공	공	116.0	80.9	군산시						
31	군산시 해망동	998-59공	공	21.0	21.0	군산시						
32	군산시 해망동	998-60공	공	19.0	19.0	군산시						
33	군산시 해망동	998-61공	공	68.0	68.0	군산시						
34	군산시 해망동	998-62공	공	87.0	55.0	군산시						
35	군산시 해망동	998-63대	대	92.0	60.1	전라북도(교육감)						
36	군산시 해망동	998-64대	대	97.0	97.0	군산시						
37	군산시 해망동	998-77공	공	161.0	31.9	군산시						
38	군산시 해망동	998-78공	공	122.0	12.0	군산시						
39	군산시 해망동	998-79공	공	88.0	85.3	군산시						
40	군산시 해망동	998-80공	공	73.0	73.0	군산시						
41	군산시 해망동	998-81공	공	24.0	24.0	군산시						
42	군산시 해망동	998-82공	공	75.0	73.6	군산시						
43	군산시 해망동	998-83공	공	91.0	91.0	군산시						
44	군산시 해망동	998-84공	공	23.0	23.0	군산시						
45	군산시 해망동	998-85공	공	191.0	191.0	군산시						
46	군산시 해망동	998-88공	공	106.0	74.3	군산시						
47	군산시 해망동	998-89공	공	132.0	132.0	군산시						
48	군산시 해망동	998-90공	공	85.0	85.0	군산시						
49	군산시 해망동	998-91대	대	4.0	4.0	전라북도(교육감)						
50	군산시 해망동	998-92공	공	43.0	43.0	군산시						

연 번	동명	지번	지 목	공부면 적	편입면 적	소유자			소유권 외의 권리			비 고
						성명	주소	지분	성명	주 소	권리의 종류	
51	군산시 해망동	998-104공	공	180.0	19.6	군산시						
52	군산시 해망동	998-105공	공	188.0	24.6	군산시						
53	군산시 해망동	998-127공	공	126.0	50.6	군산시						
54	군산시 해망동	998-128공	공	178.0	97.2	군산시						
55	군산시 해망동	998-129공	공	117.0	117.0	군산시						
56	군산시 해망동	998-130대	대	165.0	165.0	군산시						
57	군산시 해망동	998-131공	공	44.0	44.0	군산시						
58	군산시 해망동	998-132공	공	58.0	58.0	군산시						
59	군산시 해망동	998-133공	공	64.0	64.0	군산시						
60	군산시 해망동	998-134공	공	68.0	68.0	군산시						
61	군산시 해망동	998-135대	대	166.0	166.0	군산시						
62	군산시 해망동	998-136공	공	70.0	70.0	군산시						
63	군산시 해망동	998-137공	공	126.0	126.0	군산시						
64	군산시 해망동	998-187공	공	242.0	15.6	군산시						
65	군산시 해망동	998-188공	공	114.0	114.0	군산시						
66	군산시 해망동	998-189공	공	82.0	82.0	군산시						
67	군산시 해망동	998-190공	공	311.0	311.0	군산시						
68	군산시 해망동	998-191공	공	8.0	8.0	군산시						
69	군산시 해망동	998-251공	공	79.0	9.2	군산시						
70	군산시 해망동	998-252공	공	60.0	60.0	군산시						
71	군산시 해망동	998-253공	공	124.0	124.0	군산시						
72	군산시 해망동	998-254공	공	7.0	7.0	군산시						
73	군산시 해망동	998-259공	공	79.0	4.2	군산시						
74	군산시 해망동	998-260공	공	50.0	17.0	군산시						
75	군산시 해망동	998-271공	공	112.0	1.5	군산시						
76	군산시 해망동	998-272공	공	88.0	1.5	군산시						
77	군산시 해망동	998-281공	공	137.0	48.5	군산시						
78	군산시 해망동	998-282공	공	69.0	6.1	군산시						
79	군산시 해망동	998-283공	공	64.0	52.7	군산시						

연 번	동명	지번	지 목	공부면 적	편입면 적	소유자			소유권 외의 권리			비 고
						성명	주소	지분	성명	주 소	권리의 종류	
80	군산시 해망동	998-284공	공	156.0	156.0	군산시						
81	군산시 해망동	998-285공	공	40.0	40.0	군산시						
82	군산시 해망동	998-286공	공	12.0	12.0	군산시						
83	군산시 해망동	998-287공	공	92.0	92.0	군산시						
84	군산시 해망동	998-288공	공	59.0	59.0	군산시						
85	군산시 해망동	998-289공	공	54.0	54.0	군산시						
86	군산시 해망동	998-290대	대	33.0	33.0	전라북도(교육감)						
87	군산시 해망동	998-291대	대	1,571.0	1,508.0	군산시		1306/1571				
						전라북도(교육감)		265/1571				
88	군산시 해망동	998-294공	공	85.0	17.3	군산시						
89	군산시 해망동	998-296공	공	83.0	43.0	군산시						
90	군산시 해망동	998-297공	공	133.0	28.6	군산시						
91	군산시 해망동	998-299공	공	91.0	2.7	군산시						
92	군산시 해망동	998-300대	대	24.0	24.0	군산시						
93	군산시 해망동	998-301공	공	59.0	59.0	군산시						
94	군산시 해망동	998-302공	공	44.0	44.0	군산시						
95	군산시 해망동	998-303공	공	132.0	132.0	군산시						
96	군산시 해망동	998-304공	공	10.0	10.0	군산시						
97	군산시 해망동	998-305대	대	50.0	50.0	군산시						
98	군산시 해망동	998-306공	공	108.0	108.0	군산시						
99	군산시 해망동	998-307공	공	77.0	77.0	군산시						
100	군산시 해망동	998-308공	공	23.0	23.0	군산시						
101	군산시 해망동	998-309대	대	4.0	4.0	전라북도(교육감)						
102	군산시 해망동	998-310공	공	51.0	51.0	군산시						
103	군산시 해망동	998-311공	공	80.0	80.0	군산시						
104	군산시 해망동	998-312공	공	63.0	63.0	군산시						
105	군산시 해망동	998-313대	대	31.0	31.0	군산시						
106	군산시 해망동	998-314공	공	148.0	148.0	군산시						
107	군산시 해망동	998-315공	공	134.0	134.0	군산시						

연 번	동명	지번	지 목	공부면 적	편입면 적	소유자			소유권 외의 권리			비 고
						성명	주소	지분	성명	주 소	권리의 종류	
108	군산시 해망동	998-316공	공	159.0	159.0	군산시						
109	군산시 해망동	998-317공	공	99.0	99.0	군산시						
110	군산시 해망동	998-318공	공	107.0	107.0	군산시						
111	군산시 해망동	998-319공	공	53.0	53.0	군산시						
112	군산시 해망동	998-320공	공	7.0	7.0	군산시						
113	군산시 해망동	998-321공	공	19.0	19.0	군산시						
114	군산시 해망동	998-322공	공	21.0	21.0	군산시						
115	군산시 해망동	998-323공	공	90.0	90.0	군산시						
116	군산시 해망동	998-329공	공	12.0	12.0	군산시						
117	군산시 해망동	998-330공	공	1,771.0	1,771.0	군산시						
118	군산시 해망동	998-340도	도	103.0	33.3	국(국토해양부)						
119	군산시 해망동	998-357도	도	158.0	2.1	국(국토해양부)		9254/10806				
						군산시		1552/10806				
120	군산시 해망동	998-358도	도	3.0	3.0	국(국토해양부)		9254/10806				
						군산시		1552/10806				
121	군산시 해망동	1000잡	잡	625.0	625.0	이*선	군산시 해망동 1000-33					
122	군산시 해망동	1000-16대	대	291.0	154.5	군산시						
123	군산시 해망동	1000-27대	대	403.0	403.0	국(기획재정부)						
124	군산시 해망동	1000-29잡	잡	2,126.0	2,126.0	국(재정경제원)						
125	군산시 해망동	1000-32임	임	1,540.0	1,340.4	국(기획재정부)		1462/1540				
						군산시		78/1540				
126	군산시 해망동	1000-40잡	잡	40.0	35.1	국(기획재정부)						
127	군산시 해망동	1000-42잡	잡	142.0	142.0	군산시						
128	군산시 해망동	1000-64대	대	79.0	69.3	군산시						
129	군산시 해망동	1000-65대	대	63.0	63.0	군산시						
130	군산시 해망동	1000-66대	대	56.0	56.0	군산시						
131	군산시 해망동	1000-109대	대	13.0	9.8	군산시						
132	군산시 해망동	1000-110임	임	147.0	147.0	국(기획재정부)		961/979				
						이*자	군산시 해망동 998-193	18/979				

연 번	동명	지번	지 목	공부면 적	편입면 적	소유자			소유권 외의 권리			비 고
						성명	주소	지분	성명	주 소	권리의 종류	
133	군산시 해망동	1000-115대	대	1,735.0	20.7	국(기획재정부)						
134	군산시 해망동	1000-135대	대	69.0	69.0	군산시						
135	군산시 해망동	1000-136대	대	106.0	106.0	군산시						
136	군산시 해망동	1000-137대	대	60.0	60.0	군산시						
137	군산시 해망동	1000-138대	대	46.0	46.0	군산시						
138	군산시 해망동	1000-139대	대	116.0	106.5	군산시						
139	군산시 해망동	1000-140대	대	188.0	44.9	군산시						
140	군산시 해망동	1000-232임	임	1,234.0	1,234.0	국(산림청)						
141	군산시 해망동	1002-4전	전	535.0	474.0	문*철	전라북도군산시용둔길12, 101동701호(미풍동,금광배내스타)					
142	군산시 해망동	1002-5전	전	149.0	43.5	국(재정경제원)						
143	군산시 해망동	1002-6전	전	56.0	56.0	국(재정경제원)						
144	군산시 해망동	1002-7전	전	112.0	89.3	군산시						
145	군산시 해망동	1002-8전	전	241.0	241.0	국(재정경제원)						
146	군산시 해망동	1002-9전	전	86.0	86.0	국(재정경제원)						
147	군산시 해망동	1002-10전	전	757.0	757.0	국(재정경제원)						
148	군산시 해망동	1002-11전	전	271.0	271.0	국(재정경제원)						
149	군산시 해망동	1002-12전	전	350.0	350.0	국(재정경제원)						
150	군산시 해망동	1002-13전	전	284.0	284.0	국(재정경제원)						
151	군산시 해망동	1002-14전	전	132.0	132.0	국(재정경제원)						
152	군산시 해망동	1002-15전	전	149.0	149.0	국(재정경제원)						
153	군산시 해망동	1002-25도	도	282.0	81.0	국(국토해양부)						
154	군산시 해망동	1003-90대	대	95.0	95.0	국(재정경제원)		1623/1692				
						군산시		51/1692				
						군산시		18/1692				
155	군산시 해망동	1004-40전	전	1,005.0	1,005.0	국(재정경제원)						
156	군산시 해망동	1004-42전	전	106.0	6.8	군산시						
157	군산시 해망동	1004-43전	전	13.0	13.0	국(재정경제원)						
158	군산시 해망동	1004-44대	대	79.0	79.0	국(재정경제원)						
159	군산시 해망동	1004-45전	전	99.0	99.0	국(재정경제원)						

연 번	동명	지번	지 목	공부면 적	편입면 적	소유자			소유권 외의 권리			비 고
						성명	주소	지분	성명	주 소	권리의 종류	
160	군산시 해망동	1004-46전	전	205.0	134.5	국(재정경제원)						
161	군산시 해망동	1004-47전	전	73.0	73.0	국(재정경제원)						
162	군산시 해망동	1004-48전	전	171.0	108.6	국(재정경제원)						
163	군산시 해망동	1004-49전	전	51.0	51.0	국(재정경제원)						
164	군산시 해망동	1004-50전	전	63.0	63.0	국(재정경제원)						
165	군산시 해망동	1004-143전	전	229.0	152.3	국(재정경제원)						
166	군산시 해망동	1004-179대	대	4.0	4.0	군산시						
167	군산시 해망동	1005-7전	전	306.0	306.0	국(재정경제원)						
168	군산시 해망동	1005-8전	전	385.0	344.5	국(재정경제원)						
169	군산시 해망동	1006-14대	대	204.0	67.3	군산시						
170	군산시 해망동	1006-17대	대	32.0	6.4	국(기획재정부)						
171	군산시 해망동	1008-9도	도	237.0	13.1	군산시						
172	군산시 해망동	1008-35전	전	30.0	30.0	군산시						
173	군산시 해망동	1008-36전	전	65.0	65.0	군산시						
174	군산시 해망동	1008-64도	도	280.0	215.6	군산시						
175	군산시 해망동	1008-66대	대	27.0	20.2	군산시						
176	군산시 해망동	1008-67대	대	15.0	15.0	군산시						
177	군산시 해망동	1008-68대	대	17.0	17.0	군산시						
178	군산시 해망동	1008-69대	대	12.0	12.0	군산시						
179	군산시 해망동	1008-70대	대	14.0	14.0	군산시						
180	군산시 해망동	1008-71대	대	25.0	25.0	군산시						
181	군산시 해망동	1008-72대	대	34.0	28.1	군산시						
182	군산시 해망동	1008-73대	대	30.0	26.4	군산시						
183	군산시 해망동	1008-74대	대	29.0	29.0	군산시						
184	군산시 해망동	1008-75대	대	36.0	36.0	군산시						
185	군산시 해망동	1008-76대	대	72.0	72.0	군산시						
186	군산시 해망동	1008-77대	대	42.0	42.0	군산시						
187	군산시 해망동	1008-78대	대	33.0	33.0	군산시						
188	군산시 해망동	1008-79대	대	32.0	32.0	군산시						

연 번	동명	지번	지 목	공부면 적	편입면 적	소유자			소유권 외의 권리			비 고
						성명	주소	지분	성명	주 소	권리의 종류	
189	군산시 해망동	1008-80대	대	18.0	18.0	군산시						
190	군산시 해망동	1008-81대	대	160.0	160.0	군산시						
191	군산시 해망동	1008-82대	대	41.0	41.0	군산시						
192	군산시 해망동	1008-83대	대	15.0	15.0	군산시						
193	군산시 해망동	1008-84대	대	65.0	65.0	군산시						
194	군산시 해망동	1008-85대	대	52.0	52.0	군산시						
195	군산시 해망동	1008-86대	대	26.0	26.0	군산시						
196	군산시 해망동	1008-87대	대	112.0	112.0	군산시						
197	군산시 해망동	1008-88대	대	22.0	22.0	군산시						
198	군산시 해망동	1008-89전	전	17.0	17.0	국(기획재정부)						
199	군산시 해망동	1008-90전	전	20.0	20.0	군산시						
200	군산시 해망동	1008-91전	전	18.0	18.0	군산시						
201	군산시 해망동	1008-92도	도	49.0	49.0	국(재정경제부)						
202	군산시 해망동	1008-93전	전	69.0	69.0	군산시						
203	군산시 해망동	1008-94전	전	37.0	37.0	군산시						
204	군산시 해망동	1008-95전	전	5.0	5.0	군산시						
205	군산시 해망동	1008-96전	전	54.0	45.9	군산시						
206	군산시 해망동	1008-97전	전	36.0	34.2	군산시						
207	군산시 해망동	1008-98전	전	111.0	111.0	군산시						
208	군산시 해망동	1008-99전	전	45.0	45.0	군산시						
209	군산시 해망동	1008-100전	전	59.0	59.0	군산시						
210	군산시 해망동	1008-101전	전	49.0	49.0	군산시						
211	군산시 해망동	1008-102도	도	6.0	6.0	국(재정경제부)						
212	군산시 해망동	1008-103전	전	43.0	43.0	군산시						
213	군산시 해망동	1008-104전	전	34.0	34.0	군산시						
214	군산시 해망동	1008-105전	전	58.0	58.0	군산시						
215	군산시 해망동	1008-106전	전	68.0	68.0	군산시						
216	군산시 해망동	1008-107전	전	108.0	108.0	군산시						
217	군산시 해망동	1008-108도	도	94.0	94.0	국(재정경제부)						

연 번	동명	지번	지 목	공부면 적	편입면 적	소유자			소유권 외의 권리			비 고
						성명	주소	지분	성명	주 소	권리의 종류	
218	군산시 해망동	1008-109전	전	84.0	84.0	군산시						
219	군산시 해망동	1008-110전	전	73.0	73.0	군산시						
220	군산시 해망동	1008-111전	전	264.0	264.0	군산시						
221	군산시 해망동	1008-112전	전	42.0	42.0	군산시						
222	군산시 해망동	1008-113전	전	16.0	16.0	국(재정경제부)						
223	군산시 해망동	1008-114전	전	329.0	329.0	군산시						
224	군산시 해망동	1008-132장	장	252.0	150.9	군산시						
225	군산시 해망동	1008-134대	대	29.0	24.0	군산시						
226	군산시 해망동	1008-135대	대	7.0	7.0	군산시						
227	군산시 해망동	1008-142대	대	45.0	7.2	군산시						
228	군산시 해망동	1008-143대	대	19.0	12.3	군산시						
229	군산시 해망동	1008-150대	대	24.0	24.0	군산시						
230	군산시 해망동	1009대	대	189.0	189.0	군산시						
231	군산시 해망동	1009-2대	대	76.0	76.0	군산시						
232	군산시 해망동	1009-3대	대	41.0	41.0	군산시						
233	군산시 해망동	1012-3대	대	120.0	50.5	군산시						
234	군산시 해망동	1012-5대	대	243.0	169.9	군산시						
235	군산시 해망동	1012-6대	대	63.0	63.0	군산시						
236	군산시 해망동	1012-8대	대	100.0	8.3	군산시						
237	군산시 해망동	1012-10대	대	102.0	45.5	군산시						
238	군산시 해망동	1012-11대	대	124.0	124.0	군산시						
239	군산시 해망동	1012-12대	대	76.0	76.0	군산시						
240	군산시 해망동	1012-13대	대	165.0	165.0	군산시						
241	군산시 해망동	1012-14대	대	192.0	192.0	군산시						
242	군산시 해망동	1012-15대	대	137.0	137.0	군산시						
243	군산시 해망동	1012-16대	대	170.0	170.0	군산시						
244	군산시 해망동	산5-10임	임	137,056.0	83,151.5	국(재정경제원)		137148 /139022				
						군산시		180 /139022				
						이*자	서울시양천구신정동312 목동신시가자아파트924동403호	1456 /139022				

연 번	동명	지번	지 목	공부면 적	편입면 적	소유자			소유권 외의 권리			비 고
						성명	주소	지분	성명	주 소	권리의 종류	
						김*규	군산시 해망동 산5-10	238 /139022				
245	군산시 해망동	산5-18도	도	496.0	496.0	국(재정경제원)						
246	군산시 해망동	산5-19임	임	99.0	99.0	국(재정경제원)						
247	군산시 해망동	산5-56임	임	655.0	25.7	국(기획재정부)		1036/1163				
						군산시		127/1163				
248	군산시 해망동	산5-92임	임	328.0	234.4	국(재정경제원)		137148 /139022				
						이*자	서울시양천구신정동312 목동신시가자아파트24동403호	1456 /139022				
						김*태	군산시 해망동 산5-10	238 /139022				
						이*이	군산시 해망동 산5-10	180 /139022				
249	군산시 해망동	산5-93임	임	114.0	79.5	국(재정경제원)		137148 /139022				
						이*자	서울시양천구신정동312 목동신시가자아파트24동403호	1456 /139022				
						김*태	군산시 해망동 산5-10	238 /139022				
						이*이	군산시 해망동 산5-10	180 /139022				
250	군산시 신흥동	4-7대	대	99.0	7.1	군산시						
251	군산시 신흥동	4-8대	대	102.0	1.3	군산시						
252	군산시 신흥동	4-11대	대	128.0	128.0	국(기획재정부)						
253	군산시 신흥동	4-37대	대	70.0	38.4	국(기획재정부)		41/70				
						군산시		29/70				
254	군산시 신흥동	4-54대	대	90.0	45.4	군산시						
255	군산시 신흥동	4-63대	대	1,283.0	842.9	국(기획재정부)		1250/1283				
						군산시		33/1283				
256	군산시 신흥동	5대	대	465.0	409.1	군산시						
257	군산시 신흥동	5-1도	도	154.0	97.1	군산시						
258	군산시 신흥동	5-2대	대	129.0	67.3	군산시						
259	군산시 신흥동	5-6대	대	218.0	47.3	군산시						
260	군산시 신흥동	5-7대	대	44.0	44.0	군산시						
261	군산시 신흥동	5-8대	대	104.0	104.0	군산시						
262	군산시 신흥동	5-9대	대	69.0	69.0	군산시						
263	군산시	5-10대	대	59.0	59.0	군산시						

연 번	동명	지번	지 목	공부면 적	편입면 적	소유자			소유권 외의 권리			비 고
						성명	주소	지분	성명	주 소	권리의 종류	
	신흥동											
264	군산시 신흥동	5-11대	대	33.0	33.0	이*수	군산시 금동 15		명*희	군산시나운동489 금호타운아파트104 동1403호	근저당권	
265	군산시 신흥동	5-12대	대	67.0	67.0	군산시						
266	군산시 신흥동	5-13대	대	130.0	107.6	군산시						
267	군산시 신흥동	5-14대	대	118.0	14.4	군산시						
268	군산시 신흥동	22종	종	1,919.0	524.0	군산시						
269	군산시 신흥동	23-1임	임	2,436.0	2,392.3	군산시						
270	군산시 신흥동	23-2임	임	4,102.0	4,046.3	군산시						
271	군산시 신흥동	23-3전	전	136.0	136.0	국(기획재정부)						
272	군산시 신흥동	23-4전	전	129.0	129.0	군산시						
273	군산시 신흥동	23-5전	전	965.0	965.0	군산시						
274	군산시 신흥동	23-6전	전	433.0	433.0	군산시						
275	군산시 신흥동	24전	전	688.0	688.0	군산시						
276	군산시 신흥동	25-1도	도	122.0	122.0	군산시						
277	군산시 신흥동	25-2종	종	1,531.0	1,531.0	군산시						
278	군산시 신흥동	25-3임	임	469.0	469.0	국(산림청)						
279	군산시 신흥동	25-4전	전	374.0	374.0	국(기획재정부)						
280	군산시 신흥동	25-5전	전	350.0	350.0	국(기획재정부)						
281	군산시 신흥동	25-6전	전	278.0	278.0	국(기획재정부)						
282	군산시 신흥동	25-7전	전	314.0	314.0	국(기획재정부)						
283	군산시 신흥동	25-8전	전	327.0	327.0	국(기획재정부)						
284	군산시 신흥동	25-9대	대	268.0	268.0	국(기획재정부)						
285	군산시 신흥동	25-10전	전	136.0	136.0	국(기획재정부)						
286	군산시 신흥동	25-11전	전	420.0	420.0	국(기획재정부)						
287	군산시 신흥동	25-12전	전	301.0	301.0	국(기획재정부)						
288	군산시 신흥동	25-13전	전	1,160.0	1,160.0	국(기획재정부)						
289	군산시 신흥동	25-14도	도	423.0	423.0	국(기획재정부)						
290	군산시 신흥동	25-15대	대	208.0	208.0	국(기획재정부)						
291	군산시 신흥동	25-16전	전	721.0	721.0	국(기획재정부)						
292	군산시 신흥동	25-17대	대	423.0	423.0	국(기획재정부)						
293	군산시 신흥동	25-18임	임	179.0	179.0	국(산림청)						

연 번	동명	지번	지 목	공부면 적	편입면 적	소유자			소유권 외의 권리			비 고
						성명	주소	지분	성명	주 소	권리의 종류	
294	군산시 신흥동	25-19전	전	198.0	198.0	국(기획재정 부)						
295	군산시 신흥동	25-20전	전	354.0	354.0	국(기획재정부)						
296	군산시 신흥동	25-21도	도	126.0	126.0	국(기획재정부)						
297	군산시 신흥동	26전	전	56.0	56.0	김*제	군산시 월명동 22-28					
298	군산시 신흥동	26-1임	임	2,843.0	2,843.0	군산시						
299	군산시 신흥동	26-2임	임	3,306.0	3,306.0	군산시						
300	군산시 신흥동	26-4전	전	1,901.0	1,822.6	군산시						
301	군산시 신흥동	26-5전	전	6,828.0	6,828.0	군산시						
302	군산시 신흥동	26-6전	전	433.0	433.0	이*실	전라북도군산시구영6길70 (신창동)	3/7				
						양*덕	서울특별시강남구언주로2 9길34,503동102호(도곡동, 개포5차우성아파트)	2/7				
						김*현	서울특별시강남구밤고개 로12길38 (자곡동)	2/7				
303	군산시 신흥동	26-7전	전	50.0	50.0	김*호	군산시 신흥동 65					
304	군산시 신흥동	26-9도	도	50.0	50.0	강*준	군산시 월명동 120					
305	군산시 신흥동	26-11임	임	1,038.0	1,038.0	군산시						
306	군산시 신흥동	26-12전	전	56.0	56.0	국(기획재정부)						
307	군산시 신흥동	26-13임	임	13.0	13.0	국(기획재정부)						
308	군산시 신흥동	26-14전	전	1,676.0	1,565.6	군산시						
309	군산시 신흥동	26-15임	임	50.0	50.0	군산시						
310	군산시 신흥동	26-17임	임	1,220.0	1,174.7	군산시						
311	군산시 신흥동	26-18임	임	1,264.0	783.9	군산시						
312	군산시 신흥동	26-20전	전	992.0	992.0	군산시						
313	군산시 신흥동	26-21전	전	889.0	889.0	군산시						
314	군산시 신흥동	26-22도	도	20.0	20.0	김*오	신흥동17					등기부등 본없음
315	군산시 신흥동	26-23도	도	13.0	13.0	군산시						
316	군산시 신흥동	26-24임	임	1,028.0	1,028.0	군산시						
317	군산시 신흥동	26-25대	대	162.0	162.0	김*제	군산시 월명동 22-28					
318	군산시 신흥동	26-26대	대	200.0	89.2	군산시						
319	군산시 신흥동	26-27대	대	266.0	266.0	군산시						
320	군산시 신흥동	26-28전	전	829.0	829.0	국(기획재정부)						

연 번	동명	지번	지 목	공부면 적	편입면 적	소유자			소유권 외의 권리			비 고
						성명	주소	지분	성명	주 소	권리의 종류	
321	군산시 신흥동	26-30임	임	1,213.0	1,213.0	국(기획재정부)						
322	군산시 신흥동	26-31전	전	179.0	179.0	국(기획재정부)						
323	군산시 신흥동	26-34대	대	1,185.0	1,185.0	국(기획재정부)		1890/1966				
						군산시		48/1966				
						군산시		28/1966				
324	군산시 신흥동	26-35대	대	116.0	116.0	국(기획재정부)						
325	군산시 신흥동	26-36대	대	169.0	169.0	국(기획재정부)						
326	군산시 신흥동	26-38전	전	410.0	410.0	국(기획재정부)						
327	군산시 신흥동	26-40대	대	50.0	50.0	국(기획재정부)						
328	군산시 신흥동	26-47도	도	65.0	65.0	국(재정경제부)						
329	군산시 신흥동	26-54대	대	7.0	7.0	국(기획재정부)						
330	군산시 신흥동	26-55대	대	4.0	4.0	국(기획재정부)						
331	군산시 신흥동	26-56전	전	76.0	76.0	국(기획재정부)						
332	군산시 신흥동	26-57전	전	63.0	63.0	국(기획재정부)						
333	군산시 신흥동	26-58전	전	390.0	310.2	국(재무부)		318/390				
						군산시		72/390				
334	군산시 신흥동	26-61대	대	73.0	73.0	국(기획재정부)						
335	군산시 신흥동	26-63대	대	36.0	5.2	국(기획재정부)						
336	군산시 신흥동	26-71전	전	523.0	370.0	국(재무부)		361/523				
						군산시		162/523				
337	군산시 신흥동	26-92전	전	111.0	39.8	군산시						
338	군산시 신흥동	26-94대	대	781.0	400.1	국(기획재정부)		1890/1966				
						군산시		48/1966				
						군산시		28/1966				
339	군산시 신흥동	26-95도	도	94.0	94.0	국(재정경제부)						
340	군산시 신흥동	26-96대	대	36.0	36.0	국(기획재정부)						
341	군산시 신흥동	26-97대	대	62.0	62.0	국(기획재정부)						
342	군산시 신흥동	26-98전	전	139.0	39.4	국(기획재정부)						
343	군산시 신흥동	26-111대	대	38.0	36.0	군산시						

연 번	동명	지번	지 목	공부면 적	편입면 적	소유자			소유권 외의 권리			비 고
						성명	주소	지분	성명	주 소	권리의 종류	
344	군산시 신흥동	26-113전	전	960.0	836.8	군산시						
345	군산시 신흥동	26-115임	임	889.0	889.0	군산시						
346	군산시 신흥동	27-1도	도	146.0	146.0	군산시						
347	군산시 신흥동	28-1전	전	79.0	79.0	국(기획재정부)						
348	군산시 신흥동	28-3대	대	185.0	34.4	군산시						
349	군산시 신흥동	28-6전	전	843.0	843.0	군산시						
350	군산시 신흥동	28-7도	도	241.0	217.3	국(건설부)		215/241				
						군산시		26/241				
351	군산시 신흥동	28-9전	전	210.0	5.1	군산시						
352	군산시 신흥동	28-10대	대	185.0	185.0	군산시						
353	군산시 신흥동	28-21도	도	4.0	4.0	국(기획재정부)						
354	군산시 신흥동	28-23대	대	1.0	1.0	군산시						
355	군산시 신흥동	28-27도	도	321.0	124.7	군산시						
356	군산시 신흥동	29-5도	도	169.0	4.9	강*준	군산시월명동120					
357	군산시 신흥동	31대	대	106.0	22.5	군산시						
358	군산시 신흥동	38-3대	대	132.0	132.0	군산시						
359	군산시 신흥동	38-4대	대	43.0	37.4	군산시						
360	군산시 신흥동	39대	대	575.0	575.0	국(기획재정부)						
361	군산시 신흥동	39-1수	수	601.0	601.0	군산시						
362	군산시 신흥동	39-2전	전	195.0	195.0	전*호	군산시중앙로2가이6					
363	군산시 신흥동	39-3대	대	420.2	4.4	대한** 조계종혜원사	군산시 신흥동 39-10					
364	군산시 신흥동	39-5전	전	1,739.0	1,736.7	군산시						
365	군산시 신흥동	39-6전	전	203.0	63.7	국(기획재정부)						
366	군산시 신흥동	39-8전	전	152.0	152.0	군산시						
367	군산시 신흥동	39-9대	대	136.0	136.0	군산시						
368	군산시 신흥동	39-15대	대	625.0	625.0	국(기획재정부)						
369	군산시 신흥동	39-16전	전	161.0	153.7	국(기획재정부)						
370	군산시 신흥동	39-17임	임	1,494.0	1,494.0	국(산림청)						
371	군산시 신흥동	39-18도	도	259.0	259.0	국(기획재정부)						

연 번	동명	지번	지 목	공부면 적	편입면 적	소유자			소유권 외의 권리			비 고
						성명	주소	지분	성명	주 소	권리의 종류	
372	군산시 신흥동	39-19임	임	264.0	264.0	국(산림청)						
373	군산시 신흥동	39-20임	임	1,678.0	1,678.0	국(산림청)						
374	군산시 신흥동	39-21도	도	14.0	14.0	국(기획재정부)						
375	군산시 신흥동	39-22임	임	213.0	213.0	국(산림청)						
376	군산시 신흥동	39-23임	임	2,569.1	2,543.8	국(산림청)						
377	군산시 신흥동	39-24도	도	231.0	231.0	국(기획재정부)						
378	군산시 신흥동	40-2대	대	96.0	89.6	군산시						
379	군산시 신흥동	93도	도	4,015.0	583.0	국(건설부)		4872/4945				
						국(재무부)		73/4945				
380	군산시 신흥동	94도	도	208.0	208.0	국(건설부)						
381	군산시 신흥동	산5임	임	1,351.0	1,133.3	군산시						
382	군산시 신흥동	산6-2도	도	99.0	99.0	국(기획재정부)						
383	군산시 금동	9-1공	공	3,578.1	3,578.1	국(기획재정부)						
384	군산시 금동	9-2공	공	3,176.9	2,524.2	국(국세청)						
385	군산시 금동	9-3공	공	11,438.0	11,353.7	국(기획재정부)						
386	군산시 금동	9-4공	공	4,938.8	4,938.8	국(기획재정부)						
387	군산시 금동	9-10대	대	292.6	292.6	김*수	군산시 해망동 1000-60					
388	군산시 금동	26-85대	대	2,162.0	2,162.0	군산시						
389	군산시 금동	28-4공	공	245.0	245.0	군산시						
390	군산시 금동	28-15대	대	39.0	39.0	군산시						
391	군산시 금동	28-17잡	잡	5,630.0	5,630.0	군산시						
392	군산시 금동	35-20공	공	18,909.0	17,594.6	군산시						
393	군산시 금동	35-21공	공	1,699.0	1,562.5	군산시						
394	군산시 금동	38-3대	대	1,315.7	1,315.7	군산시						
395	군산시 금동	55-12도	도	21,364.0	157.7	국(국토교통부)						
396	군산시 월명동	21-15임	임	1,587.0	1,517.3	성*건	충청북도음성군원남면하 당리387-2					
397	군산시 월명동	21-16대	대	2,337.0	2,337.0	군산시						
398	군산시 월명동	21-17임	임	69.0	69.0	국(재정경제부)						
399	군산시 월명동	21-18임	임	43.0	43.0	국(기획재정부)						

연 번	동명	지번	지 목	공부면 적	편입면 적	소유자			소유권 외의 권리			비 고
						성명	주소	지분	성명	주 소	권리의 종류	
400	군산시 월명동	21-19전	전	562.0	562.0	군산시						
401	군산시 월명동	22-23임	임	448.0	132.1	국(재정경제원)		688/727				
						재단**원불교	이리시 신용동 344-2	39/727				
402	군산시 월명동	22-48도	도	37.0	20.9	국(재정경제원)		688/727				
						재단**원불교	이리시 신흥동 344-2	39/727				
403	군산시 월명동	22-49임	임	191.0	191.0	국(재정경제원)		688/727				
						재단**원불교	이리시 신흥동 344-2	39/727				
404	군산시 월명동	22-50대	대	105.0	105.0	재단**원불교	이리시 신흥동 344-2					
405	군산시 월명동	23-14대	대	49.0	49.0	군산시						
406	군산시 월명동	29-8대	대	245.0	10.2	군산시						
407	군산시 월명동	29-9대	대	292.0	0.7	군산시						
408	군산시 월명동	32-18대	대	182.0	61.2	군산시						
409	군산시 월명동	32-21대	대	278.0	278.0	국(기획재정부)						
410	군산시 월명동	32-22전	전	188.0	188.0	국(기획재정부)						
411	군산시 월명동	32-23전	전	151.4	151.4	국(기획재정부)						
412	군산시 월명동	32-24전	전	205.0	161.6	국(기획재정부)						
413	군산시 월명동	32-25전	전	139.0	16.5	군산시		127/139				
						국(기획재정부)		12/139				
414	군산시 월명동	32-26전	전	148.3	28.0	군산시		64/126				
						국(기획재정부)		62/126				
415	군산시 월명동	32-30잡	잡	410.0	4.2	군산시						
416	군산시 월명동	32-35전	전	60.0	27.8	군산시						
417	군산시 월명동	32-37대	대	76.0	76.0	국(기획재정부)						
418	군산시 월명동	33-5잡	잡	686.6	4.2	군산시						
419	군산시 월명동	33-7대	대	357.0	44.0	국(기획재정부)						
420	군산시 월명동	33-8전	전	764.0	764.0	군산시						
421	군산시 월명동	33-9대	대	30.0	30.0	군산시						
422	군산시 월명동	33-10대	대	554.0	552.6	군산시						
423	군산시 월명동	33-20대	대	33.0	33.0	이*길	전라북도군산시산북로162, 201동1108호 (산북동,시영아파트)	9/16				

연 번	동명	지번	지 목	공부면 적	편입면 적	소유자			소유권 외의 권리			비 고
						성명	주소	지분	성명	주 소	권리의 종류	
						이*선	충청남도 논산시 가야곡면 원앙로 195-70	7/16				
424	군산시 월명동	33-22대	대	126.0	126.0	군산시						
425	군산시 월명동	33-23전	전	552.0	552.0	국(기획재정부)						
426	군산시 월명동	33-24대	대	374.0	374.0	국(기획재정부)						
427	군산시 월명동	33-25전	전	228.0	12.5	국(기획재정부)						
428	군산시 월명동	33-28대	대	331.0	42.4	군산시						
429	군산시 월명동	33-29전	전	185.0	180.7	국(기획재정부)						
430	군산시 월명동	33-30대	대	99.0	94.6	군산시						
431	군산시 월명동	33-31대	대	99.0	96.8	군산시						
432	군산시 월명동	33-33대	대	129.0	1.6	군산시						
433	군산시 월명동	33-43전	전	17.0	1.0	국(기획재정부)						
434	군산시 월명동	33-45대	대	33.0	33.0	군산시						
435	군산시 월명동	33-46대	대	30.0	30.0	군산시						
436	군산시 월명동	33-47대	대	21.0	21.0	군산시						
437	군산시 월명동	34-1대	대	701.0	701.0	군산시						
438	군산시 월명동	34-2임	임	3,695.0	3,695.0	군산시						
439	군산시 월명동	34-6대	대	112.0	112.0	군산시						
440	군산시 월명동	34-7대	대	284.0	284.0	국(기획재정부)						
441	군산시 월명동	34-10임	임	6,446.0	6,446.0	군산시						
442	군산시 월명동	34-16도	도	780.0	780.0	군산시						
443	군산시 월명동	34-22구	구	443.0	443.0	국(농림부)						
444	군산시 월명동	34-23대	대	345.0	345.0	국(산림청)						
445	군산시 월명동	34-24대	대	451.0	451.0	국(산림청)						
446	군산시 월명동	35-1대	대	7,572.0	7,382.0	군산시						
447	군산시 월명동	35-11종	종	1,626.0	1,626.0	군산시						
448	군산시 월명동	35-13대	대	407.0	407.0	군산시						
449	군산시 월명동	35-15전	전	955.0	955.0	군산시						
450	군산시 월명동	35-16전	전	225.0	225.0	공*권	군산시 신흥동 15	1/3				
						공*자	군산시 신흥동 15	1/3				

연 번	동명	지번	지 목	공부면 적	편입면 적	소유자			소유권 외의 권리			비 고
						성명	주소	지분	성명	주 소	권리의 종류	
						공*선	군산시 신흥동 15	1/3				
451	군산시 월명동	35-17도	도	221.0	221.0	군산시						
452	군산시 월명동	35-28전	전	316.0	316.0	군산시						
453	군산시 월명동	38-46도	도	53.0	53.0	군산시						
454	군산시 월명동	38-47도	도	589.0	589.0	군산시						
455	군산시 월명동	38-49도	도	36.0	36.0	국(재정경제부)						
456	군산시 월명동	38-64도	도	542.0	361.5	국(건설부)						
457	군산시 월명동	38-65도	도	2,102.1	877.5	군산시						
458	군산시 월명동	38-67도	도	238.0	212.6	국(기획재정부)						
459	군산시 월명동	38-72도	도	645.9	531.9	국(재정경제부)						
460	군산시 월명동	산14-1임	임	1,091.0	1,091.0	국(산림청)						
461	군산시 월명동	산14-5도	도	595.0	595.0	국(산림청)						
462	군산시 월명동	산14-6임	임	6,446.0	6,446.0	국(산림청)						
463	군산시 월명동	산14-7도	도	1,388.0	1,388.0	국(산림청)						
464	군산시 월명동	산14-8임	임	7,140.0	7,140.0	국(산림청)						
465	군산시 월명동	산17임	임	3,273.0	3,273.0	국(산림청)						
466	군산시 월명동	산18-1임	임	3,868.0	3,868.0	국(산림청)						
467	군산시 월명동	산18-2도	도	893.0	893.0	국(재정경제부)						
468	군산시 월명동	산18-3임	임	6,744.0	6,744.0	국(산림청)						
469	군산시 월명동	산19-3임	임	595.0	354.1	국(산림청)						
470	군산시 월명동	산19-4임	임	1,884.0	1,797.3	군산시						
471	군산시 월명동	산19-6임	임	893.0	324.0	국(산림청)						
472	군산시 월명동	산19-7도	도	1,289.0	1,289.0	국(산림청)						
473	군산시 월명동	산19-8임	임	16,509.0	16,509.0	국(산림청)						
474	군산시 월명동	산19-9임	임	298.0	298.0	국(산림청)						
475	군산시 월명동	산19-10도	도	298.0	298.0	국(산림청)						
476	군산시 월명동	산19-11임	임	1,785.0	1,785.0	국(산림청)						
477	군산시 월명동	산19-12임	임	397.0	397.0	국(산림청)						
478	군산시	산19-13도	도	397.0	397.0	국(산림청)						

연 번	동명	지번	지 목	공부면 적	편입면 적	소유자			소유권 외의 권리			비 고
						성명	주소	지분	성명	주 소	권리의 종류	
	월명동											
479	군산시 월명동	산19-14임	임	2,678.0	2,678.0	국(산림청)						
480	군산시 월명동	산19-15임	임	298.0	6.8	국(산림청)						
481	군산시 월명동	산19-16임	임	1,983.0	1,532.3	국(산림청)						
482	군산시 월명동	산19-17임	임	395.0	395.0	국(산림청)						
483	군산시 월명동	산19-19임	임	298.0	249.1	국(산림청)						
484	군산시 월명동	산19-21임	임	99.0	99.0	국(산림청)						
485	군산시 월명동	산19-23임	임	397.0	397.0	국(산림청)						
486	군산시 월명동	산22-1임	임	1,289.0	803.1	국(기획재정부)						
487	군산시 월명동	산22-2임	임	1,983.0	1,983.0	주식회사*산	서울시중구을지로6가18-1 2					
488	군산시 월명동	산22-3도	도	893.0	893.0	국(건설교통부)						
489	군산시 월명동	산22-4임	임	1,785.0	1,785.0	국(산림청)						
490	군산시 월명동	산22-5도	도	397.0	397.0	국(산림청)						
491	군산시 월명동	산22-6임	임	496.0	496.0	국(산림청)						
492	군산시 금광동	169-27학	학	2,291.0	287.7	전라북도(교육감)						
493	군산시 금광동	산23-1임	임	7,041.0	7,041.0	김*주	고양시일산동구마두동794 강촌마을808동1503호					
494	군산시 금광동	산23-3임	임	1,686.0	1,177.6	전라북도(교육감)						
495	군산시 금광동	산26-2임	임	1,686.0	516.5	국(산림청)						
496	군산시 금광동	산28-1임	임	19,835.0	7,857.1	전라북도(교육감)						
497	군산시 금광동	산28-3임	임	5,751.0	5,631.1	군산시						
498	군산시 금광동	산31임	임	1,100.0	1,100.0	군산시						
499	군산시 신평동	892-11전	전	2,149.0	2,149.0	박*선	서울시성동구구의동66-76					
500	군산시 신평동	892-12전	전	112.0	112.0	국(기획재정부)						
501	군산시 신평동	892-13묘	묘	235.0	235.0	국(기획재정부)						
502	군산시 신평동	892-14대	대	102.0	102.0	마*금	군산시 신평동 892-14					
503	군산시 신평동	892-15전	전	909.0	909.0	군산시						
504	군산시 신평동	892-16전	전	648.0	51.0	군산시						
505	군산시 신평동	892-30전	전	198.0	198.0	정*화	문화동26삼성아파트3동801호					
506	군산시 신평동	892-31전	전	185.0	185.0	국(기획재정부)						

연 번	동명	지번	지 목	공부면 적	편입면 적	소유자			소유권 외의 권리			비 고
						성명	주소	지분	성명	주 소	권리의 종류	
507	군산시 신평동	892-32전	전	3,144.0	3,144.0	국(기획재정부)						
508	군산시 신평동	892-33전	전	4,115.0	3,795.8	군산시		4632/5078				
						군산시		166/5078				
						군산시		128/5078				
						군산시		74/5078				
						군산시		42/5078				
						군산시		15/5078				
						군산시		12/5078				
						군산시		6/5078				
						노*찬	군산시 신평동 892-35	3/5078				
509	군산시 신평동	892-36전	전	23.0	23.0	박*중	서울서대문구천연동117	1/4				
						박*중	옥구군 미면 개사리 70	1/4				
						박*중	군산시 장미동 49	1/4				
						박*자	전라북도전주시덕진구송 천중앙로47,105호 (덕진동2가,우림맨션)	1/4				
510	군산시 신평동	892-37대	대	132.0	132.0	박*중	서울서대문구천연동117	1/4				
						박*중	옥구군 미면 개사리 70	1/4				
						박*중	군산시 장미동 49	1/4				
						박*자	전라북도전주시덕진구송 천중앙로47,105호 (덕진동2가,우림맨션)	1/4				
511	군산시 신평동	892-38대	대	73.0	73.0	박*중	서울서대문구천연동117	1/4				
						박*중	옥구군 미면 개사리 70	1/4				
						박*중	군산시 장미동 49	1/4				
						박*자	전라북도전주시덕진구송 천중앙로47,105호 (덕진동2가,우림맨션)	1/4				
512	군산시 신평동	892-51대	대	826.0	826.0	군산시						
513	군산시 신평동	892-52대	대	179.0	179.0	김*수	전라남도광양시광양읍덕 례리1774-4, 301호					
514	군산시 신평동	892-53대	대	109.0	109.0	김*윤	군산시 신평동 909	1/2				
						유*섭	군산시 신평동 909	1/2				
515	군산시 신평동	892-71전	전	788.0	702.2	정*화	군산시 문화동 26 삼성아파트 3동 801호	758,029 /788				
						정*화	군산시 경암동 552-3	29,971 /788				
516	군산시	892-83전	전	1,003.0	0.5	군산시		880/1003				

연 번	동명	지번	지 목	공부면 적	편입면 적	소유자			소유권 외의 권리			비 고
						성명	주소	지분	성명	주 소	권리의 종류	
	신평동					손*자	군산시석치안길7,라동101호(문화동,문화아파트)	123/1003				
517	군산시 신평동	892-84도	도	34.0	0.7	군산시						
518	군산시 신평동	892-144대	대	24.0	13.2	군산시						
519	군산시 신평동	892-158도	도	288.0	0.8	군산시		4632/5078	주식회사 **은행	서울특별시 중구 남대문로 84(을지로2가)	근저당권	채무자 양*교
						군산시		166/5078				
						군산시		128/5078				
						군산시		74/5078				
						군산시		42/5078				
						군산시		15/5078				
						군산시		12/5078				
						군산시		6/5078				
						노*찬	군산시 신평동 892-35	3/5078				
520	군산시 신평동	892-171묘	묘	4,267.0	3,852.3	군산시						
521	군산시 신평동	892-172묘	묘	852.0	835.9	군산시						
522	군산시 신평동	산24-1임	임	2,975.0	2,975.0	국(산림청)						
523	군산시 신평동	산24-2임	임	175.0	175.0	박*중	서울서대문구천연동117	1/4				
						박*중	옥구군 미면 개사리 70	1/4				
						박*중	군산시 장미동 49	1/4				
						박*자	전라북도전주시덕진구송 천중앙로47,105호 (덕진동2가,우림맨션)	1/4				
524	군산시 신평동	산25-1임	임	11,502.0	10,197.0	정*화	군산시 문화동 26 삼성아파트 3동 801호	11472.029 /11502				
						정*화	군산시 경암동 552-3	29.971 /11502				
525	군산시 신평동	산25-8임	임	54.0	54.0	군산시						
526	군산시 송풍동	927-4전	전	2,407.0	2.6	국(기획재정부)						
527	군산시 송풍동	927-5전	전	5.0	5.0	강*우	경상남도거제시능포동729-9					
528	군산시 송풍동	927-9전	전	15.0	15.0	강*우	경상남도거제시능포동729-9					
529	군산시 송풍동	951-8대	대	2.0	2.0	군산시						
530	군산시 송풍동	952-7답	답	308.0	298.4	군산시						
531	군산시 송풍동	952-8답	답	16.0	16.0	군산시						
532	군산시	953-1전	전	77.0	27.5	군산시						

연 번	동명	지번	지 목	공부면 적	편입면 적	소유자			소유권 외의 권리			비 고
						성명	주소	지분	성명	주 소	권리의 종류	
	송풍동											
533	군산시 송풍동	953-2전	전	46.0	46.0	군산시						
534	군산시 송풍동	953-3전	전	50.0	50.0	군산시						
535	군산시 송풍동	953-4전	전	49.0	49.0	군산시						
536	군산시 송풍동	953-5전	전	177.0	177.0	군산시						
537	군산시 송풍동	953-6전	전	5.0	5.0	군산시						
538	군산시 송풍동	953-7전	전	16.0	16.0	군산시						
539	군산시 송풍동	954-1전	전	545.0	545.0	군산시						
540	군산시 송풍동	954-2전	전	1,279.0	1,279.0	국(기획재정부)						
541	군산시 송풍동	954-3전	전	16.0	16.0	군산시						
542	군산시 송풍동	954-4전	전	558.0	558.0	군산시						
543	군산시 송풍동	954-5전	전	461.0	461.0	군산시						
544	군산시 송풍동	954-6전	전	370.0	370.0	김*만	서울시송파구오금동122-3					
545	군산시 송풍동	954-10전	전	80.0	80.0	군산시						
546	군산시 송풍동	954전	전	314.0	314.0	정*이	군산시 금광동 170-73					
547	군산시 송풍동	954-7전	전	1,828.0	1,828.0	송*섭	군산시 송풍동 934					
548	군산시 송풍동	954-8전	전	66.0	66.0	홍*원	전라북도완주군소양면전 진로454-123					
549	군산시 송풍동	954-9전	전	3,945.0	3,945.0	강*우	경상남도거제시능포동729-9					
550	군산시 송풍동	954-11대	대	255.0	255.0	이*숙	군산시 송풍동 954					
551	군산시 송풍동	954-12전	전	248.0	248.0	이*숙	군산시 송풍동 954					
552	군산시 송풍동	954-13전	전	437.0	437.0	군산시						
553	군산시 송풍동	954-14전	전	182.0	182.0	군산시						
554	군산시 송풍동	954-15전	전	572.0	572.0	군산시						
555	군산시 송풍동	954-16전	전	1.0	1.0	군산시						
556	군산시 송풍동	954-17전	전	106.0	106.0	군산시						
557	군산시 송풍동	954-18전	전	20.0	20.0	군산시						
558	군산시 송풍동	954-19전	전	278.0	278.0	군산시						
559	군산시 송풍동	954-20전	전	48.0	48.0	군산시						
560	군산시 송풍동	954-21전	전	106.0	106.0	군산시						

연 번	동명	지번	지 목	공부면 적	편입면 적	소유자			소유권 외의 권리			비 고
						성명	주소	지분	성명	주 소	권리의 종류	
561	군산시 송풍동	954-22전	전	102.0	102.0	김*순	군산시 문화동 888-14	1/5				
						김*학	충남 홍성군 광천읍 용암리425	1/5				
						김*원	군산시 문화동 885-3	1/5				
						김*민	전주시 완산구 효자동3가 1113-1	1/5				
						김*일	군산시 문화동 888	1/5				
562	군산시 송풍동	954-23임	임	5,304.0	5,304.0	김*상	고양시일산동구마두동794 강촌마을808동1503호					
563	군산시 송풍동	954-26임	임	6,778.0	6,778.0	김*상	고양시일산동구마두동794 강촌마을808동1503호					
564	군산시 송풍동	954-28전	전	46.0	46.0	군산시						
565	군산시 송풍동	954-29전	전	23.0	23.0	이*숙	군산시송풍동954					
566	군산시 송풍동	955전	전	1,312.0	1,312.0	군산시						
567	군산시 송풍동	955-2전	전	1,478.0	1,478.0	군산시						
568	군산시 송풍동	955-3전	전	1,376.0	1,376.0	군산시						
569	군산시 송풍동	955-4전	전	188.0	188.0	군산시						
570	군산시 송풍동	955-6전	전	217.0	217.0	군산시						
571	군산시 송풍동	955-7전	전	68.0	68.0	군산시						
572	군산시 송풍동	955-8도	도	13.0	6.6	군산시						
573	군산시 송풍동	955-9대	대	319.0	319.0	군산시						
574	군산시 송풍동	955-11전	전	830.0	830.0	군산시						
575	군산시 송풍동	955-12전	전	123.0	123.0	군산시						
576	군산시 송풍동	955-13전	전	501.0	501.0	군산시						
577	군산시 송풍동	955-14전	전	77.0	77.0	군산시						
578	군산시 송풍동	955-15임	임	9,156.0	4,358.1	국(산림청)						
579	군산시 송풍동	955-16임	임	3,956.0	3,956.0	문*이	나운동612나운1아파트3동 406호	1/2				
						이*수	나운동835주공3아파트127 동101호	1/2				
580	군산시 송풍동	955-17임	임	628.0	628.0	문*이	나운동612나운1아파트3동 406호	1/2				
						이*수	나운동835주공3아파트127 동101호	1/2				
581	군산시 송풍동	955-18임	임	318.0	318.0	문*이	나운동612나운1아파트3동 406호	1/2				
						이*수	나운동835주공3아파트127 동101호	1/2				
582	군산시 송풍동	955-19임	임	810.0	810.0	군산시						

연 번	동명	지번	지 목	공부면 적	편입면 적	소유자			소유권 외의 권리			비 고
						성명	주소	지분	성명	주 소	권리의 종류	
583	군산시 송풍동	956-1전	전	111.0	90.5	군산시						
584	군산시 송풍동	956-2대	대	112.0	112.0	백*주	전라북도 군산시 청소년회관로 74 (송풍동)					
585	군산시 송풍동	956-3도	도	136.0	16.5	군산시						
586	군산시 송풍동	956-6도	도	2,450.0	269.1	국(건설부)						
587	군산시 송풍동	956-12전	전	168.0	168.0	군산시						
588	군산시 송풍동	956-13전	전	346.0	211.0	군산시						
589	군산시 송풍동	956-14전	전	131.0	6.0	군산시						
590	군산시 송풍동	956-16도	도	38.0	38.0	군산시						
591	군산시 송풍동	956-17임	임	87.0	87.0	군산시						
592	군산시 송풍동	956-18임	임	284.0	284.0	군산시						
593	군산시 송풍동	956-19도	도	159.0	159.0	군산시						
594	군산시 송풍동	956-20임	임	260.0	260.0	군산시						
595	군산시 송풍동	956-21도	도	253.0	253.0	군산시						
596	군산시 송풍동	956-22임	임	307.0	307.0	군산시						
597	군산시 송풍동	956-23임	임	193.0	193.0	군산시						
598	군산시 송풍동	956-27전	전	52.0	8.4	군산시						
599	군산시 송풍동	957-1전	전	51.0	51.0	군산시						
600	군산시 송풍동	957-3대	대	215.0	215.0	김*국	전라북도군산시청소년회 관로72-3(송풍동)					
						백*옥	군산시 송풍동 956-2					
601	군산시 송풍동	957-4구	구	145.0	104.2	군산시						
602	군산시 송풍동	957-5전	전	43.0	26.2	군산시						
603	군산시 송풍동	957-7대	대	53.0	53.0	김*국	전라북도군산시청소년회 관로72-3(송풍동)					
604	군산시 송풍동	957-8대	대	13.0	13.0	김*국	전라북도군산시청소년회 관로72-3(송풍동)					
605	군산시 송풍동	957-10전	전	245.0	245.0	김*배	전라북도군산시청소년회 관로72-9(송풍동)					
606	군산시 송풍동	957-25도	도	29.0	29.0	군산시						
607	군산시 송풍동	957-26전	전	59.0	59.0	군산시						
608	군산시 송풍동	957-27도	도	82.0	82.0	김*구	광주광역시광산구하남대 로248-10,514동803호 (운남동,주공아파트)					
609	군산시 송풍동	957-28대	대	12.0	12.0	김*배	전라북도군산시청소년회 관로72-9(송풍동)					
610	군산시 송풍동	957-29대	대	127.0	127.0	김*배	전라북도군산시청소년회 관로72-9(송풍동)					

연 번	동명	지번	지 목	공부면 적	편입면 적	소유자			소유권 외의 권리			비 고
						성명	주소	지분	성명	주 소	권리의 종류	
611	군산시 송풍동	957-30대	대	43.0	43.0	군산시						
612	군산시 송풍동	957-31대	대	106.0	106.0	군산시						
613	군산시 송풍동	958답	답	175.0	175.0	군산시						
614	군산시 송풍동	958-1임	임	3,709.0	3,709.0	박*일	서울강남구삼성동75-3봉 은빌라1동105호					
615	군산시 송풍동	958-2답	답	410.0	410.0	군산시						
616	군산시 송풍동	958-3대	대	66.0	66.0	군산시		66.12/221				
						김*호	서울시강남구압구정동481 현대아파트94동310호	154.88/221				
617	군산시 송풍동	958-4답	답	218.0	218.0	군산시						
618	군산시 송풍동	958-5전	전	129.0	129.0	군산시						
619	군산시 송풍동	958-6전	전	1,765.0	1,765.0	노*환	서울종로구당주동5					
620	군산시 송풍동	958-7전	전	1,226.0	1,226.0	임*춘	군산시 송풍동 산 15					
						박*동	군산시 신흥동 30					
621	군산시 송풍동	958-8전	전	955.0	955.0	군산시						
622	군산시 송풍동	958-9임	임	529.0	529.0	군산시						
623	군산시 송풍동	958-10전	전	159.0	159.0	군산시						
624	군산시 송풍동	958-11전	전	420.0	420.0	군산시						
625	군산시 송풍동	958-12전	전	129.0	129.0	군산시						
626	군산시 송풍동	958-13임	임	522.0	522.0	군산시						
627	군산시 송풍동	958-14전	전	1,150.0	1,150.0	군산시						
628	군산시 송풍동	958-15전	전	982.0	982.0	군산시		249/297				
						조*현	군산시산북동3551-1 시영아파트106동302호	48/297				
629	군산시 송풍동	958-16전	전	321.0	321.0	군산시						
630	군산시 송풍동	958-17전	전	182.0	182.0	군산시						
631	군산시 송풍동	958-18전	전	89.0	89.0	군산시						
632	군산시 송풍동	958-19임	임	502.0	502.0	군산시						
633	군산시 송풍동	958-20대	대	99.0	99.0	군산시						
634	군산시 송풍동	958-21 전	전	261.0	261.0	김*성	신흥동65-3					등기부 등본없 음
635	군산시 송풍동	958-22전	전	450.0	450.0	김*성	신흥동65-3					등기부등 본없음
636	군산시 송풍동	958-23대	대	93.0	93.0	군산시						

연 번	동명	지번	지 목	공부면 적	편입면 적	소유자			소유권 외의 권리			비 고
						성명	주소	지분	성명	주 소	권리의 종류	
637	군산시 송풍동	958-24전	전	321.0	321.0	고*곤	부안군부안읍서외리530-7					
638	군산시 송풍동	958-27전	전	175.0	175.0	최*환	군산시신풍동909					
639	군산시 송풍동	958-28전	전	126.0	126.0	군산시						
640	군산시 송풍동	958-29도	도	483.0	483.0	군산시						
641	군산시 송풍동	958-30임	임	605.0	605.0	군산시						
642	군산시 송풍동	958-31답	답	364.0	364.0	군산시						
643	군산시 송풍동	958-32도	도	149.0	149.0	군산시						
644	군산시 송풍동	958-33도	도	17.0	17.0	군산시						
645	군산시 송풍동	958-34전	전	393.0	393.0	군산시						
646	군산시 송풍동	958-35도	도	278.0	278.0	군산시						
647	군산시 송풍동	958-36도	도	129.0	129.0	군산시						
648	군산시 송풍동	958-37도	도	225.0	225.0	군산시						
649	군산시 송풍동	958-38도	도	136.0	136.0	김*성	군산시신흥동65-3					
650	군산시 송풍동	958-39전	전	3.0	3.0	김*성	군산시신흥동65-3					
651	군산시 송풍동	958-40전	전	86.0	86.0	군산시						
652	군산시 송풍동	958-41도	도	126.0	126.0	군산시						
653	군산시 송풍동	958-42도	도	76.0	76.0	군산시						
654	군산시 송풍동	958-43임	임	102.0	102.0	군산시						
655	군산시 송풍동	958-44도	도	453.0	453.0	군산시						
656	군산시 송풍동	958-45전	전	889.0	889.0	군산시						
657	군산시 송풍동	958-46전	전	995.0	995.0	최*희	전라북도전주시덕진구호성 동1가718엘지동아아파트 105-718					
658	군산시 송풍동	958-47도	도	175.0	143.1	군산시						
659	군산시 송풍동	958-48전	전	51.0	51.0	군산시						
660	군산시 송풍동	958-49임	임	14.0	14.0	군산시						
661	군산시 송풍동	958-50전	전	323.0	323.0	군산시		99/1236				
						신*순	군산시 송풍동 957-1	1038/1236				
						윤*호	군산시 송풍동 963	99/1236				
662	군산시 송풍동	958-51전	전	763.0	763.0	군산시						
663	군산시 송풍동	958-52대	대	155.0	155.0	군산시						

연 번	동명	지번	지 목	공부면 적	편입면 적	소유자			소유권 외의 권리			비 고
						성명	주소	지분	성명	주 소	권리의 종류	
664	군산시 송풍동	958-54전	전	47.0	47.0	군산시						
665	군산시 송풍동	958-55전	전	484.0	484.0	군산시						
666	군산시 송풍동	959-2전	전	972.0	735.1	국(기획재정부)		723/972				
						군산시		249/972				
667	군산시 송풍동	959-4전	전	587.0	279.7	채*용	서울특별시강서구화곡로4 2길15(화곡동,옴터)					
668	군산시 송풍동	959-6대	대	274.0	266.2	국(기획재정부)						
669	군산시 송풍동	970-1대	대	678.0	678.0	군산시						
670	군산시 송풍동	970-3도	도	301.0	67.0	군산시						
671	군산시 송풍동	972-10대	대	134.0	134.0	군산시						
672	군산시 송풍동	972-11대	대	183.0	183.0	최*례	전라북도군산시송산1길28 -9(송풍동)					
673	군산시 송풍동	972-12대	대	125.0	50.8	군산시						
674	군산시 송풍동	972-13대	대	100.0	17.3	최*열	군산시 송풍동 972-1					
675	군산시 송풍동	972-19대	대	165.0	161.6	군산시						
676	군산시 송풍동	972-20대	대	172.0	107.3	군산시						
677	군산시 송풍동	972-34대	대	442.0	442.0	군산시		722/768				
						양*석	군산시 송풍동 972-1	46/768				
678	군산시 송풍동	972-35대	대	76.0	76.0	군산시		502/568				
						김*두	군산시 송풍동 973	66/568				
679	군산시 송풍동	972-36대	대	25.0	25.0	군산시		502/568				
						김*두	군산시 송풍동 973	66/568				
680	군산시 송풍동	973-1전	전	441.0	441.0	군산시						
681	군산시 송풍동	973-2전	전	2,041.0	2,041.0	군산시		1/3				
						군산시		1/3				
						군산시		1/3				
682	군산시 송풍동	973-3대	대	791.0	791.0	군산시						
683	군산시 송풍동	973-4대	대	76.0	76.0	김*희	경기도수원시권선구정조 로610번길31-1(세류동)					
684	군산시 송풍동	973-5대	대	265.0	265.0	군산시						
685	군산시 송풍동	973-6임	임	821.0	821.0	군산시						
686	군산시 송풍동	973-7전	전	360.0	360.0	군산시						

연 번	동명	지번	지 목	공부면 적	편입면 적	소유자			소유권 외의 권리			비 고
						성명	주소	지분	성명	주 소	권리의 종류	
687	군산시 송풍동	973-8전	전	426.0	426.0	군산시						
688	군산시 송풍동	973-9전	전	608.0	608.0	김*복	군산시송풍동973					
689	군산시 송풍동	973-10전	전	205.0	205.0	김*복	서울시 동대문구 답십리동 33-24	191/205				
						송*석	군산시 송풍동 976-1	14/205				
690	군산시 송풍동	973-11대	대	1,329.0	1,329.0	최*고	경상북도상주시의남면송지리3 52					
691	군산시 송풍동	973-12전	전	509.0	509.0	군산시						
692	군산시 송풍동	973-13전	전	205.0	205.0	군산시						
693	군산시 송풍동	973-14전	전	714.0	714.0	군산시		1/4				
						군산시		1/4				
						군산시		1/4				
						군산시		1/4				
694	군산시 송풍동	973-15대	대	340.0	340.0	이*태	군산시 평화동 107					
695	군산시 송풍동	973-16대	대	212.0	212.0	군산시						
696	군산시 송풍동	973-17임	임	694.0	694.0	군산시						
697	군산시 송풍동	973-18전	전	2,175.0	2,175.0	군산시						
698	군산시 송풍동	973-19전	전	5,709.0	5,709.0	군산시						
699	군산시 송풍동	973-20전	전	2,073.0	2,073.0	군산시						
700	군산시 송풍동	973-21 전	전	50.0	50.0	이*교	옥구군회현면중석리					등기부등 본없음
701	군산시 송풍동	973-22전	전	169.0	169.0	군산시						
702	군산시 송풍동	973-23대	대	206.0	206.0	군산시						
703	군산시 송풍동	973-24전	전	46.0	46.0	군산시						
704	군산시 송풍동	973-25도	도	159.0	159.0	군산시						
705	군산시 송풍동	973-26도	도	10.0	10.0	이*교	옥구군회현면중석리					등기부등 본없음
706	군산시 송풍동	973-27도	도	3.0	3.0	군산시						
707	군산시 송풍동	973-28도	도	205.0	205.0	군산시						
708	군산시 송풍동	973-29전	전	225.0	225.0	군산시						
709	군산시 송풍동	973-30도	도	340.0	340.0	이*태	군산부 영정2정목 107번지					
710	군산시 송풍동	973-31전	전	36.0	36.0	군산시						
711	군산시 송풍동	973-32도	도	43.0	43.0	이*태	군산부 영정2정목 107번지					

연번	동명	지번	지목	공부면적	편입면적	소유자			소유권 외의 권리			비고
						성명	주소	지분	성명	주소	권리의 종류	
712	군산시 송풍동	973-33임	임	1,524.0	1,524.0	국(산림청)						
713	군산시 송풍동	973-34도	도	430.0	430.0	군산시						
714	군산시 송풍동	973-35도	도	13.0	13.0	이*교	옥구군회현면증석리					등기부등 분없음
715	군산시 송풍동	973-47전	전	1,982.0	1,982.0	군산시						
716	군산시 송풍동	973-50대	대	175.0	175.0	군산시						
717	군산시 송풍동	973-51대	대	65.0	65.0	김*례	군산시 송풍동 973-3					
718	군산시 송풍동	973-52대	대	274.0	274.0	군산시						
719	군산시 송풍동	973-53대	대	12.0	12.0	송*석	군산시 송풍동 976-1					
720	군산시 송풍동	973-54도	도	233.0	233.0	군산시						
721	군산시 송풍동	973-55전	전	1,776.0	1,776.0	군산시						
722	군산시 송풍동	973-56도	도	80.0	80.0	군산시						
723	군산시 송풍동	973-57도	도	138.0	21.8	군산시						
724	군산시 송풍동	973-59대	대	2.0	2.0	강*권	군산시 신평동 998-2	122.3/172				
						김*희	경기도수원시권선구정조로610번길31-1(세류동)	49.7/172				
725	군산시 송풍동	973-62대	대	4.0	4.0	군산시						
726	군산시 송풍동	973-63도	도	154.0	6.9	군산시						
727	군산시 송풍동	974-1도	도	486.0	1.1	군산시						
728	군산시 송풍동	976-1대	대	56.0	56.0	김*심	전라북도군산시송산1길3-8(송풍동)					
729	군산시 송풍동	976-3전	전	33.0	33.0	군산시						
730	군산시 송풍동	976-12대	대	71.0	71.0	김*희	경기도수원시권선구정조로610번길31-1(세류동)					
731	군산시 송풍동	976-13대	대	25.0	25.0	군산시						
732	군산시 송풍동	977대	대	560.0	560.0	군산시		51/202	신*봉	경기도부천시원미구상동527-3진달래마을2229동402호	근저당권	채무자 정*원
						군산시		45/202				
						군산시		29/202				
						장*례	군산시 송풍동 977	34/202	황*근	부천시 원미구상동 242-1, 302호	근저당권	
						정*숙	경기도부천시계남로72,222 9동402호(상동,진달래마을)	43/202				
733	군산시 송풍동	977-1전	전	3,650.0	3,650.0	군산시						
734	군산시 송풍동	977-2전	전	2,790.0	2,229.2	군산시						

연 번	동명	지번	지 목	공부면 적	편입면 적	소유자			소유권 외의 권리			비 고
						성명	주소	지분	성명	주 소	권리의 종류	
735	군산시 송풍동	977-3대	대	721.0	35.3	군산시						
736	군산시 송풍동	988-1전	전	1,266.0	1,266.0	이*풍	전라북도전주시완산구새내로239 106동1401호 (효자동2가,더샵효자아파트)		군산** 새마을금고	군산시 영화동 19-11	근저당권 지상권	
737	군산시 송풍동	988-2대	대	1,732.0	1,732.0	군산시		906.8/1732				
						군산시		100/1732				
						군산시		17/1732				
						군산시		93/1732				
						군산시		297.2/1732				
						군산시		232/1732				
						윤*희	군산시 송풍동 988-2	86/1732				
738	군산시 송풍동	988-6임	임	453.0	453.0	군산시						
739	군산시 송풍동	988-7도	도	350.0	350.0	군산시						
740	군산시 송풍동	988-8임	임	69.0	69.0	군산시						
741	군산시 송풍동	988-9도	도	777.0	755.3	군산시						
742	군산시 송풍동	988-10임	임	298.0	298.0	군산시						
743	군산시 송풍동	988-12도	도	126.0	126.0	군산시						
744	군산시 송풍동	989대	대	463.0	463.0	이*풍	전라북도전주시완산구새내로239 106동1401호 (효자동2가,더샵효자아파트)		군산** 새마을금고	군산시 영화동 19-11	근저당권	채무자 한*순
745	군산시 송풍동	989-1임	임	14,838.0	14,838.0	국(산림청)						
746	군산시 송풍동	989-2임	임	992.0	992.0	권*석	울산광역시남구신선로84번 길11,702호(아음동,신선파크)					
747	군산시 송풍동	산11임	임	298.0	298.0	이*실	군산부신흥동					등기부등 본없음
748	군산시 송풍동	산12-1임	임	21,420.0	21,420.0	국(산림청)						
749	군산시 송풍동	산12-2임	임	793.0	793.0	방*길	군산시 송풍동 964					
750	군산시 송풍동	산12-5도	도	298.0	298.0	군산시						
751	군산시 송풍동	산12-6임	임	893.0	889.8	군산시						
752	군산시 송풍동	산12-7임	임	2,183.0	2,183.0	구*환	전라북도군산시송풍동산12-1	1/2				
						고*자	전라북도군산시송풍동산12-1	1/2				
753	군산시 송풍동	산13-2임	임	893.0	893.0	군산시						
754	군산시 송풍동	산13-3도	도	99.0	99.0	군산시						
755	군산시 송풍동	산13-4임	임	198.0	154.9	군산시						
756	군산시	산14-1임	임	2,281.0	2,281.0	고*곤	부안군부안읍서의리530-7					

연 번	동명	지번	지 목	공부면 적	편입면 적	소유자			소유권 외의 권리			비 고
						성명	주소	지분	성명	주 소	권리의 종류	
	송풍동											
757	군산시 송풍동	산15-3임	임	2,975.0	2,975.0	국(산림청)						
758	군산시 송풍동	산15-4도	도	99.0	99.0	군산시						
759	군산시 송풍동	산16-4임	임	99.0	99.0	군산시						
760	군산시 송풍동	산16-6도	도	298.0	298.0	군산시						
761	군산시 송풍동	산16-7임	임	99.0	99.0	군산시						
762	군산시 송풍동	산16-8도	도	198.0	198.0	군산시						
763	군산시 송풍동	산17-1임	임	2,579.0	2,579.0	군산시						
764	군산시 송풍동	산17-2임	임	2,479.0	2,479.0	군산시						
765	군산시 송풍동	산17-3임	임	3.0	3.0	국(산림청)						
766	군산시 송풍동	산17-7임	임	99.0	99.0	군산시						
767	군산시 송풍동	산17-8임	임	3,174.0	3,174.0	군산시						
768	군산시 송풍동	산18-3임	임	1,091.0	1,091.0	군산시						
769	군산시 송풍동	산18-6도	도	99.0	99.0	군산시						
770	군산시 송풍동	산20-2임	임	2,479.0	2,479.0	군산시						
771	군산시 송풍동	산27-1임	임	11,107.0	10,979.7	군산시						
772	군산시 송풍동	산27-10임	임	99.0	99.0	군산시						
773	군산시 송풍동	산38-5임	임	7,934.0	7,934.0	국(국세청)						
774	군산시 송풍동	산39-1임	임	694.0	694.0	배*태	군산시 영화동 37					
775	군산시 문화동	746-1전	전	1,050.0	26.4	김*호	군산시 문화동 813					
776	군산시 문화동	748-1전	전	2,070.0	2,070.0	군산시						
777	군산시 문화동	산42임	임	1,488.0	1,488.0	최*숙	전라북도 전주시 덕진구 세병로 184, 1301동 403호 (송천동2가,에코시티케이 씨씨스위첸아파트)	1/4				
						김*규	전라북도 전주시 덕진구 세병로 184, 1301동 403호 (송천동2가,에코시티케이 씨씨스위첸아파트)	1/4				
						김*옥	전라북도전주시덕진구출 판로87,205동1204호 (장동,전북혁신도시호반 베르디움더클래스)	1/4				
						장*린	전라북도전주시덕진구출 판로87,205동1204호 (장동,전북혁신도시호반 베르디움더클래스)	1/4				
778	군산시 문화동	산43-1임	임	1,622.0	669.6	김*순	서울특별시서대문구북아 현동176-139.1층					
						김*금	서울특별시 노원구 상계동 168-4 -309					
779	군산시 문화동	산44-1임	임	1,564.0	774.3	황*천	충청남도연기군남면갈운 리450-8					

연 번	동명	지번	지 목	공부면 적	편입면 적	소유자			소유권 외의 권리			비 고
						성명	주소	지분	성명	주 소	권리의 종류	
780	군산시 문화동	산45임	임	198.0	198.0	박*구	전라북도군산시해망로447, 103동1301호 (소룡동,성원상떼빌아파트)					
781	군산시 문화동	산47임	임	298.0	298.0	군산시						
782	군산시 문화동	산48-2임	임	1,592.0	1,592.0	군산시						
783	군산시 나운동	1072차	차	2,162.0	2,162.0	군산시						
784	군산시 나운동	1072-1임	임	7,320.0	7,320.0	제주**문충공 파참의공계득 주후손종중	군산시 미원동 11					
785	군산시 나운동	1073답	답	16.0	16.0	송*복	전라북도전주시완산구여울로 161.110동904호 (서신동,서신이편한세상)					
786	군산시 나운동	1076-1종	종	16.0	16.0	대한** 조계종관음사	군산시 나운동 755-2					
787	군산시 나운동	1076-3전	전	396.0	396.0	고*봉	군산시 나운동 771-2	1/4				
						고*봉	군산시 나운동 551-5 남전연립 1동 102호	1/4				
						고*재	서울송파구신천동11 장미아파트27동802호	1/4				
						고*봉	군산시 나운동 757-3 씨엔지빌 303호	1/4				
788	군산시 나운동	1076-4전	전	21.0	21.0	홍*복	군산시 나운동 701					
789	군산시 나운동	1085-3임	임	10,288.0	10,288.0	군산시						
790	군산시 나운동	1085-4임	임	10,329.0	10,329.0	군산시						
791	군산시 나운동	1086-13임	임	4,879.0	4,879.0	군산시						
792	군산시 나운동	1097답	답	101.0	101.0	군산시						
793	군산시 나운동	1242-14대	대	1,000.0	116.1	문*근	전라북도군산시부곡로28 (나운동)		농협** 주식회사	서울특별시 중구 통일로 120 (충정로1가)	근저당권	
									김*자	군산시진포2길5 3-5,에이동201호 (수송동,대림맨 션)	근저당권	채무자 고*운
794	군산시 나운동	1242-15도	도	562.0	555.8	전*옥	군산시 옥구읍 오곡리 200					
795	군산시 나운동	1242-17도	도	1,342.0	60.2	이*희	군산시나운동1242-9	3/7				
						김*근	군산시나운동1242-9	2/7				
						김*근	군산시나운동795-1	2/7				
796	군산시 나운동	1242-36임	임	23,803.0	19,987.8	담양**아은공파 선제분파종회	옥구군옥구읍선제리400					
797	군산시 나운동	1255-6임	임	1,646.0	654.2	김*정	서울시강남구청담동106-18 현대한강빌라301호	1/2				
						김*래	서울시강남구압구정동489 한양아파트33동701호	1/2				
798	군산시 나운동	1255-8대	대	25,824.0	6,453.6							소유자 없음
799	군산시 나운동	1295-1임	임	4,162.0	2.8	학교법인 **학원	군산시 수송동 752-1		한국전력공사	서울 강남구 삼성동 87	지상권	
800	군산시 나운동	1295-13임	임	187.0	35.4	학교법인 **학원	군산시 수송동 752-1		한국전력공사	서울 강남구 삼성동 87	지상권	

연 번	동명	지번	지 목	공부면 적	편입면 적	소유자			소유권 외의 권리			비 고
						성명	주소	지분	성명	주 소	권리의 종류	
801	군산시 나운동	1298-15임	임	1,588.0	544.9	학교법인 **학원	군산시 수송동 752-1		한국전력공사	서울 강남구 삼성동 87	지상권	
802	군산시 나운동	1298-28임	임	844.0	519.0	학교법인 **학원	군산시 수송동 752-1		한국전력공사	전라남도 나주시 전력로 55(빛가람동)	구분지상 권	
803	군산시 나운동	1298-32임	임	2,142.0	1,250.3	군산시			한국전력공사	전라남도 나주시 전력로 55(빛가람동)	구분지상 권	
804	군산시 나운동	1298-33임	임	4,181.0	2,260.3	학교법인 **학원	군산시 수송동 752-1		한국전력공사	전라남도 나주시 전력로 55(빛가람동)	구분지상 권	
805	군산시 나운동	1496-9도	도	190.0	190.0	국(농수산부)						
806	군산시 나운동	산56임	임	5,256.0	2,088.6	군산시						
807	군산시 나운동	산64-1임	임	1,625.0	1,625.0	제주**문충공 파참의공계득 주후손중중	군산시 미원동 11					
808	군산시 나운동	산65-1임	임	2,287.0	2,287.0	제주**문충공 파참의공계득 주후손중중	군산시 미원동 11	2/3				
						최*민	화성시태안읍기안리895기 안마을풍성신미주아파트 105동603호	1/3				
809	군산시 나운동	산66-1임	임	4,570.0	4,570.0	제주**참의공 파제명중중	군산시 월명동 140					
810	군산시 나운동	산67-2임	임	25.0	25.0	홍*복	군산시 나운동 701					
811	군산시 나운동	산68임	임	7,879.0	7,879.0	황*원	군산시 옥서면 옥봉리 1020					
812	군산시 나운동	산71임	임	707.0	707.0	국(산림청)						
813	군산시 나운동	산76임	임	5,245.0	5,245.0	고*식	서울강남구반포동1330 반포아파트97동602호	1/23				
						심*	대전광역시유성구송림로4 8번길31,401호(하기동)	2/23				
						윤*식(윤*이슨)	대전광역시서구도산로452 번길48,성재하우스305호 (용문동)	6/23				
						고*숙	경기도화성시동탄순환대 로26길55,403동2402호 (영천동,반도유보라2차)	4/23				
						고*민	전라북도전주시완산구당산 로43,104동701호 (서신동,제일비사별아파트)	4/23				
814	군산시 나운동	산78임	임	4,516.0	4,516.0	이*국	인천남구주안동14-42					
815	군산시 나운동	산79임	임	397.0	397.0	군산시						
816	군산시 나운동	산80임	임	7,645.0	7,645.0	군산시						
817	군산시 나운동	산91-3임	임	18,141.0	18,141.0	군산시						
818	군산시 나운동	산91-12임	임	793.0	793.0	군산시						
819	군산시 나운동	산98-25임	임	976.0	976.0	군산시						
820	군산시 나운동	산107-8도	도	14,242.0	1,186.8	군산시						
821	군산시 나운동	산116-1임	임	2,192.0	2,192.0	군산시		1/7				
						군산시		1/7				
						군산시		1/7				

연 번	동명	지번	지 목	공부면 적	편입면 적	소유자			소유권 외의 권리			비 고
						성명	주소	지분	성명	주 소	권리의 종류	
						박*순	서울시용산구이태원동15-8	1/7				
						박*우	군산시 나운동 148-2	1/7				
						박*수	군산시 나운동 132-1	1/7				
						박*석	경기도안성시공도읍공도 로150,110동10층1003호 (케이씨씨스위첸아파트)	1/7				
822	군산시 나운동	산117임	임	4,277.0	4,191.5	군산시						
823	군산시 나운동	산118임	임	8,261.0	8,250.6	문*기	대전유성구궁동408-9	1/3	문*기	서울서초구방배 동1010 임광아파트15동 803호	근저당권	
						문*기	서울서초구방배동1010 임광아파트15동803호	1/3				
						문*기	남양주시외부읍덕소리111-1 덕소주공아파트2단지202동 1201호	1/3				
824	군산시 나운동	산119임	임	793.0	793.0	군산시						
825	군산시 나운동	산170-1임	임	15,187.0	12,451.0	제주**통양 나운동차과중중	군산시 나운동 380					
826	군산시 나운동	산170-2임	임	3,451.0	670.7	제주**엄경공과 나운동장과	군산시 나운동 365	35.4/3451				
						조*자	서울종로구청운동1벽산빌 라216동21호	25/450				
						조*자	서울서초구서초동삼품아 파트13동1205호	25/450				
						조*미	전주시태평동1가22-39	6/450				
						송*녕	이리시인화동1가3-33	36/450				
						조*신	서울강남구일원동615우성 7차아파트111동1006호	24/450				
						최*희	전라북도 고창군 심원면 주산리 789	341560 /1552960				
						조*재	전라북도익산시배산로14길 9,209동1204호 (모현동1가,2차현대아파트)	36/450				
						조*재	전라북도익산시배산로14길 9,209동1204호 (모현동1가,2차현대아파트)	300/450				
						조*구	전라북도군산시해망로447,1 06동701호 (소룡동,성원상떼빌아파트)	81974.4 /1552960				
827	군산시 나운동	산173-4임	임	2,439.0	2,439.0	구*환	서울특별시관악구상도동2 13					
828	군산시 나운동	산174-1임	임	9,917.0	9,917.0	군산시						
829	군산시 나운동	산174-2임	임	397.0	397.0	임*갑	군산시 평화동 105					
830	군산시 나운동	산175임	임	59,602.0	40,140.9	군산시						
831	군산시 나운동	산176-1임	임	7,076.0	2,979.5	군산시						
832	군산시 나운동	산176-5임	임	3,703.0	3,703.0	군산시						
833	군산시 나운동	산176-6임	임	384.0	384.0	군산시						
834	군산시	산352임	임	20,294.0	17,874.7	경주**상서	군산시 영동 14					

연번	동명	지번	지목	공부면적	편집면적	소유자			소유권 외의 권리			비고
						성명	주소	지분	성명	주소	권리의 종류	
	나운동					공과부곡리중중						
835	군산시 나운동	산352-1임	임	334.0	334.0	군산시						
836	군산시 나운동	산353임	임	9,223.0	8,569.8	김*숙	전라북도군산시부곡길395동1002호(나운동,유원아파트)	3/9				
						이*빈	전라북도군산시동지곡길53, 106동303호(지곡동,은파코아루아파트)	2/9				
						이*빈	서울특별시은평구가좌로12길12,101동1008호(신사동,형진아파트)	2/9				
						이*진	전라북도군산시부곡4동704호(나운동,유원아파트)	2/9				
837	군산시 나운동	산354임	임	198.0	190.7	최*자	전라북도전주시덕진구금암동631-34					
838	군산시 나운동	산356-1임	임	23,344.0	22,018.1	제주**문충공파동회중중	군산시 지곡동 311					
839	군산시 나운동	산356-8임	임	8,301.0	8,301.0	사회복지법인**재단	군산시 나운동 1242-9					
840	군산시 나운동	산356-12임	임	1,649.0	1,649.0	이*숙	전라북도군산시월명1길3, 203동903호(월명동,다원클래시움아파트)					
841	군산시 나운동	산356-14임	임	940.0	795.7	김*주	남원시도통동144부영아파트101동407호					
842	군산시 나운동	산356-28임	임	126.0	126.0	김*정	서울시강남구청담동106-18현대한강빌라301호	1/2				
						김*래	서울시강남구압구정동489한양아파트33동701호	1/2				
843	군산시 나운동	산356-36임	임	602.0	472.6	김*주	남원시도통동144부영아파트101동407호					
844	군산시 나운동	산360임	임	1,859.0	1,859.0	전*옥	군산시 옥구읍 오곡리200					
845	군산시 나운동	산360-2임	임	3,998.0	3,386.7	전*옥	군산시 옥구읍 오곡리200					
846	군산시 나운동	산361-1임	임	25,227.0	2,302.4							미확인 지번 등기부 등본, 토지대 장없음
847	군산시 나운동	산361-6임	임	479.0	364.3	군산시						
848	군산시 나운동	산362-1임	임	4,508.0	2,167.3	김*라	서울특별시송파구올림픽로4길42,17동605호(잠실동,우성아파트)					
849	군산시 나운동	산362-7도	도	2,643.0	574.6	군산시						
850	군산시 나운동	산362-9임	임	525.0	431.0	군산시						
851	군산시 나운동	산362-10임	임	515.0	515.0	군산시						
852	군산시 미룡동	474-7대	대	628.0	628.0	사회복지법인**재단	군산시 나운동 1242-9					
853	군산시 미룡동	474-12임	임	704.0	287.6	주식회사*이티	경기도성남시분당구정자동206					
854	군산시 미룡동	474-16대	대	3,514.0	3,514.0	주식회사*이티	경기도성남시분당구정자동206					
855	군산시 미룡동	474-17도	도	3,858.0	1,397.5	이*희	군산시나운동1242-9	3/7				
						김*곤	군산시나운동1242-9	2/7				
						김*곤	군산시나운동795-1	2/7				

연 번	동명	지번	지 목	공부면 적	편입면 적	소유자			소유권 외의 권리			비 고
						성명	주소	지분	성명	주 소	권리의 종류	
856	군산시 미룡동	474-28과	과	4,870.0	4,849.1	사회복지법인 **재단	군산시나운동1242-9					
857	군산시 미룡동	산4임	임	17,558.0	743.3	서*철	군산시 신영동 13-23		주식회사 **은행	전라북도전주시 덕진구백제대로 566(금암동)	근저당권 지상권	
									양*산	전라북도전주시덕 진구들못4길17,201 동902호 (장동,전북혁신우 미린2단지)	근저당권	
858	군산시 미룡동	산6임	임	198.0	198.0	김*숙	군산시 개사리					등기부등 본없음
859	군산시 미룡동	산7-1임	임	24,496.0	20,850.4	김*기	김제군용지면반교리86					
860	군산시 미룡동	산7-2임	임	13.0	13.0	국(산림청)						
861	군산시 미룡동	산7-5임	임	22,338.0	17,035.2	김*규	서울시도봉구수유동391-16 4					
862	군산시 미룡동	산7-10임	임	99.0	99.0	조*철	옥구군 미면 신관리 474					
863	군산시 미룡동	산7-20임	임	4,478.0	2,559.8	서*철	군산시신영동13-23		주식회사 **은행	전라북도전주시 덕진구백제대로 566(금암동)	근저당권 지상권	
864	군산시 미룡동	산7-26임	임	943.0	943.0	서*철	군산시신영동13-23		주식회사 **은행	전라북도전주시 덕진구백제대로 566(금암동)	근저당권 지상권	
865	군산시 미룡동	산11-1임	임	37,466.0	28,431.4	주식회사*이티	경기도성남시분당구정자동2 06					
866	군산시 미룡동	산11-9임	임	87.0	87.0	군산시						
867	군산시 미룡동	산11-10임	임	262.0	262.0	군산시						
868	군산시 미룡동	산11-11임	임	565.0	565.0	군산시						
869	군산시 미룡동	산12-1임	임	7,650.0	2,516.9	신*현	경기도이천시관고동13-1					
870	군산시 미룡동	산12-9임	임	5,208.0	5,208.0	주식회사법인 **재단	군산시나운동1242-9					
871	군산시 미룡동	산12-10임	임	4,721.0	4,721.0	사회복지법인 **재단	군산시나운동1242-9					
872	군산시 미룡동	산12-11임	임	1,363.0	761.1	사회복지법인 **재단	군산시나운동1242-9					
873	군산시 미룡동	산55임	임	25,303.0	9,337.3	남양** 원당종회	군산시 미룡동 651					
874	군산시 미룡동	산55-5임	임	3,294.0	3,289.4	군산시						
875	군산시 미룡동	산55-6임	임	21.0	21.0	군산시						
876	군산시 미룡동	산55-7임	임	1,606.0	1,596.3	군산시						
877	군산시 미룡동	산56-1임	임	2,045.0	2,045.0	밀양**정재공과 진해근종권회	전라북도 군산시 한밭1길 22 (나운동)	3/4				
						박*문	군산시 문화동 869	1/4				
878	군산시 미룡동	산56-5임	임	1,686.0	1,686.0	군산시						
879	군산시 미룡동	산56-6임	임	444.0	444.0	군산시						
880	군산시 미룡동	산56-7임	임	1,544.0	1,544.0	군산시						
881	군산시	산139임	임	3,615.0	3,615.0	군산시						

연 번	동명	지번	지 목	공부면 적	편입면 적	소유자			소유권 외의 권리			비 고
						성명	주소	지분	성명	주 소	권리의 종류	
	미룡동											
882	군산시 미룡동	산139-2임	임	2,105.0	2,105.0	군산시						
883	군산시 미룡동	산139-3임	임	1,354.0	1,354.0	군산시						
884	군산시 미룡동	산140임	임	564.0	564.0	군산시						
885	군산시 소룡동	1071-3수	수	76,969.0	73,792.4	군산시						
886	군산시 소룡동	1323-5도	도	235.0	235.0	군산시						
887	군산시 소룡동	1323-7도	도	38.0	38.0	군산시						
888	군산시 소룡동	1323-12답	답	360.0	360.0	군산시						
889	군산시 소룡동	1328대	대	465.0	400.9	군산시						
890	군산시 소룡동	1328-1전	전	100.0	100.0	군산시						
891	군산시 소룡동	1328-6임	임	725.0	26.8	박*필	전라북도군산시해방로606, 201동1203호(소룡동,소룡 동제이파크)	734/1922	군산월명 **협동조합	전라북도 군산시 축동안길 42-1 (수송동)	근저당권 지상권	
						박*필	전라북도군산시동아로160, 103동807호(소룡동,동아아파트)	330/1922				
						박*필	전라북도군산시동아로160, 103동807호(소룡동,동아아파트)	429/1922				
						박*필	전라북도군산시해방로606, 201동1203호(소룡동,소룡 동제이파크)	429/1922				
892	군산시 소룡동	1328-12대	대	166.0	3.2	군산시						
893	군산시 소룡동	1328-13전	전	95.0	95.0	군산시						
894	군산시 소룡동	1502도	도	4,307.0	3,204.0	국(건설부)						
895	군산시 소룡동	산6-11임	임	43,841.0	43,841.0	김해**안경공과 신평금중중	군산시 문화동 772					
896	군산시 소룡동	산8-2임	임	47,518.0	5,739.3	담양**신평과유 성공후손총회	군산시 나운동 689					
897	군산시 소룡동	산9-1임	임	34,034.0	17,754.1	담양**신평과유 성공후손총회	군산시 나운동 689					
898	군산시 소룡동	산10묘	묘	74,380.0	42,706.4	군산시						
899	군산시 소룡동	산120임	임	835,751.0	825,117.1	군산시						
900	군산시 소룡동	산120-1임	임	4,211.0	4,211.0	군산시						
901	군산시 소룡동	산120-2임	임	3,013.0	3,013.0	군산시						
902	군산시 소룡동	산158임	임	4,661.0	77.6	현*	대전광역시유성구지족북로6 0,201동104호 (지족동,노은꿈에그린2단지)		주식회사 *길에그리프리 나	경기도성남시분 당구돌마로42(구 미동,한림원빌딩)	근저당권	농업회 사법인 *법 축산주 식회사
903	군산시 소룡동	산159-1묘	묘	8,430.0	7,922.6	군산시						
904	군산시 소룡동	산160-1묘	묘	6,645.0	6,645.0	군산시						
905	군산시 소룡동	산160-2임	임	5,256.0	5,256.0	군산시						
906	군산시	산162묘	묘	5,153.0	3,269.4	군산시						

연 번	동명	지번	지 목	공부면 적	편입면 적	소유자			소유권 외의 권리			비 고
						성명	주소	지분	성명	주 소	권리의 종류	
	소룡동											
907	군산시 소룡동	산163묘	묘	10,215.0	9,104.6	군산시						
908	군산시 소룡동	산164묘	묘	15,744.0	15,706.1	군산시						
909	군산시 소룡동	산164-1도	도	5,285.0	729.0	군산시						
910	군산시 소룡동	산165묘	묘	7,390.0	7,390.0	군산시						
911	군산시 소룡동	산165-1도	도	3,859.0	3,786.8	군산시						
912	군산시 소룡동	산165-2묘	묘	156.0	121.8	군산시						
913	군산시 소룡동	산166묘	묘	5,516.0	5,516.0	군산시						
914	군산시 소룡동	산166-1도	도	7,377.0	7,377.0	군산시						
915	군산시 소룡동	산167묘	묘	5,038.0	3,239.4	군산시						
916	군산시 소룡동	산167-1도	도	20.0	20.0	군산시						
917	군산시 소룡동	산168묘	묘	8,980.0	28.4	군산시						
918	군산시 소룡동	산168-1도	도	2,871.0	1,143.8	군산시						
919	군산시 소룡동	산169임	임	14,053.0	11,554.8	군산시						
920	군산시 소룡동	산169-1도	도	6,278.0	5,962.8	군산시						
921	군산시 산북동	1-4임	임	7,507.0	1,268.9	강*자	군산시 옥구읍 선제리 312		옥구 **협동조합	전라북도 군산시 옥구읍 옥구로 37	근저당권 지상권	
922	군산시 산북동	산13-1임	임	661.0	0.9	이*금	경기도성남시분당구서현 동308호 자촌609동1402호					
923	군산시 산북동	산16-1임	임	11,442.0	7,532.8	군산시						
924	군산시 산북동	산16-2임	임	10,079.0	4,377.3	유한회사 *립개발	전라북도군산시요죽길21,20 1호(오식도동,센트럴프라자)		임실 **협동조합	전라북도 임실군 임실읍 운수로 22	근저당권 지상권	
925	군산시 산북동	산16-12임	임	436.0	436.0	백*지	전라북도부안군부안읍상원 길19,803호 (상원상아파크맨션아파트)		합자회사** 상호신용금고	군산시 중앙로 3가 54-4	근저당권 지상권	채무자 신*관
									무궁* 새마을금고	부안군 부안읍 선은리 252-1	근저당권	
926	군산시 산북동	산17-1임	임	23,911.0	11,334.7	전라북도 (교육감)						
927	군산시 산북동	산17-2임	임	2,975.0	1,912.3	군산시						
928	군산시 산북동	산17-6임	임	5,259.0	677.1	군산시						
929	군산시 산북동	산19-1임	임	20,438.0	16,551.7	이*구	서울시강동구상일동131 주공아파트509동405호	4500/39568				
						김*형	서울시강동구상일동131 주공아파트509동405호	500/39568				
						신*순	서울시 관악구 신림동 산97-1	1000/39568				
						최*식	서울시 서대문구 창천동52-25	1500/39568				
						김*길	서울시 관악구 신림2동 127-35	500/39568				

연번	동명	지번	지목	공부면적	편입면적	소유자			소유권 외의 권리			비고
						성명	주소	지분	성명	주소	권리의 종류	
						박*태	부산금정구장전동581 경보아파트1008호	3500/39568				
						이*호	고양시덕양구행신동983 샘터마을209동708호	2000/39568				
						이*호	고양시덕양구행신동983 샘터마을209동708호	2000/39568				
						이*준	경기도용인시수지구죽전동 855백산타운3단지아파트 301동1509호	3000/39568				
						이*준	경기도용인시수지구죽전동 855백산타운3단지아파트 301동1509호	2000/39568				
						모*자	서울특별시영등포구국제 금융로7길32,에이동205호 (여의도동,장미아파트)	4000/39568				
						김*순	전라북도 완주군 용진면 운곡신봉길 52	1000/39568				
						이*호	전라북도 완주군 용진면 운곡신봉길 52	1288/39568				
						박*기	서울특별시동작구현충로2길 31,101호(흑석동,삼풍빌라)	750/39568				
						박*기	경기도성남시분당구정자 일로230,105동303호 (정자동,동양정자파라곤)	750/39568				
						전주**회안대 군금산군 파십팔세인구 성북공파종중	전라북도 완주군 용진면 운곡리 4-1	2000/39568				
						이*민	경기도고양시덕양구화중 로164,523동1202호 (화정동,은빛마을)	2000/39568				
						이*민	경기도고양시덕양구화중 로164,523동1202호 (화정동,은빛마을)	1280/39568				
						김*순	전라북도 완주군 용진읍 운곡신봉길 52	18000 /435248				
						이*필	경기도고양시덕양구충장 로118-30,209동502호 (행신동,샘터마을)	12000 /435248				
						이*민	경기도고양시덕양구화중 로164,523동1202호 (화정동,은빛마을)	12000 /435248				
						이*호	경기도고양시덕양구충장 로118-30,208동1305호 (행신동,샘터마을)	12000 /435248				
						이*수	경기도고양시덕양구충장 로118-30,209동502호 (행신동,샘터마을)	12000 /435248				
930	군산시 산북동	산19-5임	임	3,463.0	2,838.4	군산시						
931	군산시 산북동	산20-1임	임	20,792.0	14,259.4	신*순	서울시 관악구 신림동 신97-1	1000/39568				
						이*구	서울시강동구상일동131 주공아파트509동405호	4500/39568				
						김*형	서울시강동구상일동131 주공아파트509동405호	500/39568				
						최*식	서울시서대문구창천동52-25	1500/39568				
						김*길	서울시 관악구 신림2동 127-35	500/39568				
						이*필	경기도용인시구성면마북 리143신창무궁화아파트 102동1103호	3500/39568				
						이*호	고양시덕양구행신동983 샘터마을209동708호	2000/39568				

연 번	동명	지번	지 목	공부면 적	편입면 적	소유자			소유권 외의 권리			비 고
						성명	주소	지분	성명	주 소	권리의 종류	
						이*호	고양시덕양구행신동983샘터마을209동708호	2000/39568				
						이*준	경기도용인시수지구죽전동855백산타운3단지아파트301동1509호	3000/39568				
						이*준	경기도용인시수지구죽전동855백산타운3단지아파트301동1509호	2000/39568				
						모*자	서울특별시영등포구국제금융로7길32,에이동205호(여의도동,잠미아파트)	4000/39568				
						김*순	전라북도 완주군 용진면운곡신봉길 52	1000/39568				
						이*호	전라북도 완주군 용진면운곡신봉길 52	1288/39568				
						박*기	서울특별시동작구현충로2길31,101호(흑석동,삼풍빌라)	750/39568				
						박*기	경기도성남시분당구정자일로230,105동303호(정자동,동양정자파라곤)	750/39568				
						전주**회안대 군금산군 파십팔세인구 성북공파중중	전라북도 완주군 용진면운곡리 4-1	2000/39568				
						이*민	경기도고양시덕양구화정동870은빛마을523동1202호	2000/39568				
						이*민	경기도고양시덕양구화정동870은빛마을523동1202호	1280/39568				
						김*순	전라북도 완주군 용진읍운곡신봉길 52	18000/435248				
						이*필	경기도고양시덕양구충장로118-30,209동502호(행신동,샘터마을)	12000/435248				
						이*민	경기도고양시덕양구화정로164,523동1202호(화정동,은빛마을)	12000/435248				
						이*호	경기도고양시덕양구충장로118-30,208동1305호(행신동,샘터마을)	12000/435248				
						이*수	경기도고양시덕양구충장로118-30,209동502호(행신동,샘터마을)	12000/435248				
932	군산시 산북동	산21-1입	임	43,310.0	17,777.5	신*순	서울시 관악구 신림동산97-1	1000/39568	박*홍	서울특별시 종로구경화궁길 57,106동305호(사직동,광화문풍림스페이스본)	근저당권	채무자 이*길
						이*구	서울시강동구상일동131주공아파트509동405호	4500/39568				
						김*형	서울시강동구상일동131주공아파트509동405호	500/39568				
						최*식	서울시 서대문구창천동52-25	1500/39568				
						김*길	서울시 관악구 신림2동127-35	500/39568				
						이*필	경기도용인시구성면마북리143신창무궁화아파트102동1103호	3500/39568				
						이*호	고양시덕양구행신동983샘터마을209동708호	2000/39568				
						이*호	고양시덕양구행신동983샘터마을209동708호	2000/39568				
						이*준	경기도용인시수지구죽전동855백산타운3단지아파트301동1509호	3000/39568				
						이*준	경기도용인시수지구죽전동	2000/39568				

연 번	동명	지번	지 목	공부면 적	편입면 적	소유자			소유권 외의 권리			비 고
						성명	주소	지분	성명	주 소	권리의 종류	
							855백산타운3단지아파트 301동1509호					
						모*자	서울특별시영등포구국제 금융로7길32,에이동205호 (여의도동,장미아파트)	4000/39568				
						김*순	전라북도 완주군 용진면 운곡신봉길 52	1000/39568				
						이*호	전라북도 완주군 용진면 운곡신봉길 52	1288/39568				
						박*기	서울특별시동작구현충로2 길31,101호(혹석동,삼풍빌 라)	750/39568				
						박*기	경기도성남시분당구정자 일로230,105동303호 (정자동,동양정자파라곤)	750/39568				
						전주**회안대 군금산군 파십팔세인구 성북공파중증	전라북도 완주군 용진면 운곡리 4-1	2000/39568				
						이*민	경기도고양시덕양구화정동 870은빛마을523동1202호	2000/39568				
						이*민	경기도고양시덕양구화정동 870은빛마을523동1202호	1280/39568				
						김*순	전라북도 완주군 용진읍 운곡신봉길 52	18000 /435248				
						이*필	경기도고양시덕양구충장 로118-30,209동502호 (행신동,샘터마을)	12000 /435248				
						이*민	경기도고양시덕양구화정 로164,523동1202호 (화정동,은빛마을)	12000 /435248				
						이*호	경기도고양시덕양구충장 로118-30,208동1305호 (행신동,샘터마을)	12000 /435248				
						이*수	경기도고양시덕양구충장 로118-30,209동502호 (행신동,샘터마을)	12000 /435248				
933	군산시 산북동	산22임	임	7,636.0	7,337.8	박*봉	경기도성남시분당구판교 로519,702동803호 (야탑동,탑마을)	1/4				
						박*영	전라북도전주시덕진구송천 로43,201동405호 (송천동1가,서호2차아파트)	1/4				
						박*우	전라북도 군산시 문화1길 71(문화동)	1/4				
						박*수	전라북도 군산시 문화1길 71(문화동)	1/4				
934	군산시 산북동	산23-1임	임	27,471.0	20,024.0	이*구	서울시강동구상일동131 주공아파트509동405호	4500/39568				
						김*형	서울시강동구상일동131 주공아파트509동405호	500/39568				
						신*순	서울시 관악구 신림동 산97-1	1000/39568				
						최*식	서울시서대문구창천동52-25	1500/39568				
						김*길	서울시 관악구 신림2동 127-35	500/39568				
						박*태	부산금정구장전동581 경보아파트1008호	3000/39568				
						이*호	고양시덕양구행신동983 샘터마을209동708호	2000/39568				
						이*호	고양시덕양구행신동983 샘터마을209동708호	2000/39568				
						이*준	경기도용인시수지구죽전동 855백산타운3단지아파트	3000/39568				

연 번	동명	지번	지 목	공부면 적	편입면 적	소유자			소유권 외의 권리			비 고
						성명	주소	지분	성명	주 소	권리의 종류	
							301동1509호					
						이*준	경기도용인시수지구죽전동 855백산타운3단지아파트 301동1509호	2000/39568				
						남*순	서울특별시성동구마조로15 가길23,101동504호 (마장동,마장에스에이치빌)	500/39568				
						모*자	서울특별시영등포구국제 금융로7길32,에이동205호 (여의도동,장미아파트)	4000/39568				
						김*순	전라북도 완주군 용진면 운곡신봉길 52	1000/39568				
						이*호	전라북도 완주군 용진면 운곡신봉길 52	1288/39568				
						박*기	서울특별시동작구현충로2길 31,101호(흑석동,삼풍빌라)	750/39568				
						박*기	경기도성남시분당구정자 일로230,105동303호 (정자동,동양정자파라곤)	750/39568				
						전주**회안대 군금산군 파십팔새인구 성복공파중중	전라북도 완주군 용진면 운곡리 4-1	2000/39568				
						이*민	경기도고양시덕양구화중로164, 523동1202호(화정동,은빛마을)	2000/39568				
						이*민	경기도고양시덕양구화중로164, 523동1202호(화정동,은빛마을)	1280/39568				
						김*순	전라북도 완주군 용진읍 운곡신봉길 52	18000 /435248				
						이*필	경기도고양시덕양구충장로118- 30,209동502호(행산동,샘터마을)	12000 /435248				
						이*민	경기도고양시덕양구화중로164, 523동1202호(화정동,은빛마을)	12000 /435248				
						이*호	경기도고양시덕양구충장로118-3 0,208동1305호(행산동,샘터마을)	12000 /435248				
						이*수	경기도고양시덕양구충장로118- 30,209동502호(행산동,샘터마을)	12000 /435248				
935	군산시 산북동	산23-2임	임	13.0	13.0	국(산림청)						
합계				2,842,728.7	2,310,236.0							

2) 군봉공원

연번	동명	지번	지목	공부면적	편입면적	소유자			소유권 외의 권리			비고
						성명	주소	지분	성명	주소	권리의 종류	
1	군산시 조촌동	77-8전	전	1,609.0	0.3	이*연	군산시 조촌동 77-8	297/1633				
						군산시		1312/1633				
						권*만	군산시소룡동1323-13 동아아파트102동911호	24/1633				
2	군산시 조촌동	84학	학	62,241.0	26.0	학교법인** 학원	군산시 개정동 413					
3	군산시 조촌동	90-1전	전	920.0	920.0	군산시						
4	군산시 조촌동	90-6대	대	198.0	198.0	국(기획재정부)						
5	군산시 조촌동	90-7전	전	367.0	367.0	국(기획재정부)						
6	군산시 조촌동	90-10전	전	225.0	225.0	국(기획재정부)						
7	군산시 조촌동	90-11전	전	347.0	347.0	국(기획재정부)						
8	군산시 조촌동	90-15전	전	1,331.0	1,331.0	군산시						
9	군산시 조촌동	90-16전	전	78.0	78.0	군산시						
10	군산시 조촌동	90-17답	답	984.0	984.0	군산시						
11	군산시 조촌동	90-18답	답	327.0	327.0	군산시						
12	군산시 조촌동	90-19답	답	421.0	421.0	군산시						
13	군산시 조촌동	91-1전	전	253.0	253.0	군산시		1/2				
						군산시		1/2				
14	군산시 조촌동	91-2전	전	97.0	97.0	군산시		1/2				
						군산시		1/2				
15	군산시 조촌동	91-3대	대	595.0	595.0	군산시						
16	군산시 조촌동	91-8전	전	397.0	397.0	군산시						
17	군산시 조촌동	91-9전	전	344.0	344.0	군산시		1/2				
						군산시		1/2				
18	군산시 조촌동	91-10전	전	89.0	89.0	학교법인** 학원	군산시 개정동413					
19	군산시 조촌동	91-11전	전	1,031.0	1,031.0	장*상	전라북도군산시미장안길42, 104동901호 (미장동,미장코아루아파트)		군산원에 **협동조합	군산시 하포로 29(수송동)	근저당권 지상권	
20	군산시 조촌동	91-12대	대	198.0	198.0	국(기획재정부)						
21	군산시 조촌동	91-13대	대	198.0	198.0	국(기획재정부)						
22	군산시 조촌동	91-14대	대	79.0	79.0	국(기획재정부)						
23	군산시 조촌동	91-15전	전	248.0	248.0	국(기획재정부)						

연 번	동명	지번	지 목	공부면 적	편입면 적	소유자			소유권 외의 권리			비 고
						성명	주소	지분	성명	주 소	권리의 종류	
24	군산시 조촌동	91-16전	전	1,061.0	1,061.0	군산시						
25	군산시 조촌동	91-17대	대	370.0	370.0	장*상	전라북도군산시미장안길42, 104동901호 (미장동,미장코아루아파트)		군산원예 **협동조합	군산시 하포로 29(수송동)	근저당권 지상권	
26	군산시 조촌동	91-18대	대	661.0	661.0	군산시						
27	군산시 조촌동	91-19전	전	20.0	20.0	군산시		1/2				
						군산시		1/2				
28	군산시 조촌동	91-20전	전	189.0	189.0	군산시						
29	군산시 조촌동	91-21전	전	107.0	107.0	군산시						
30	군산시 조촌동	91-22전	전	98.0	98.0	군산시						
31	군산시 조촌동	91-23전	전	61.0	61.0	군산시						
32	군산시 조촌동	91-24전	전	284.0	284.0	군산시						
33	군산시 조촌동	92전	전	466.0	466.0	군산시						
34	군산시 조촌동	92-1전	전	868.0	868.0	군산시						
35	군산시 조촌동	92-3전	전	744.0	744.0	국(기획재정부)						
36	군산시 조촌동	92-4전	전	248.0	248.0	군산시						
37	군산시 조촌동	92-5전	전	1,904.0	1,904.0	국(기획재정부)						
38	군산시 조촌동	92-6전	전	1,577.0	1,577.0	국(기획재정부)						
39	군산시 조촌동	92-7전	전	218.0	218.0	국(기획재정부)						
40	군산시 조촌동	92-8전	전	99.0	99.0	국(기획재정부)						
41	군산시 조촌동	92-9전	전	198.0	198.0	백*중	군산시 조촌동 92-8					
42	군산시 조촌동	92-10전	전	89.0	89.0	국(기획재정부)						
43	군산시 조촌동	92-11전	전	1,041.0	1,041.0	백*중	군산시 조촌동 92-8					
44	군산시 조촌동	92-12전	전	83.0	83.0	채*진	서울송파구가락동478 송파동부센트레빌101동1401호	2/9				
						채*진	서울송파구가락동478 송파동부센트레빌101동1401호	2/9				
						채*영	서울송파구가락동478 송파동부센트레빌101동1401호	2/9				
						채*진	서울특별시송파구가락로15길21-1, 301호(석촌동,한우리타운)	1/9				
						채*진	서울특별시송파구가락로15길21-1, 301호(석촌동,한우리타운)	1/9				
						채*영	서울특별시송파구가락로15길21-1, 301호(석촌동,한우리타운)	1/9				
45	군산시 조촌동	92-14전	전	231.0	231.0	국(기획재정부)						

연 번	동명	지번	지 목	공부면 적	편입면 적	소유자			소유권 외의 권리			비 고
						성명	주소	지분	성명	주 소	권리의 종류	
46	군산시 조촌동	92-16전	전	150.0	150.0	군산시						
47	군산시 조촌동	92-17전	전	148.0	148.0	군산시						
48	군산시 조촌동	93-1전	전	774.0	774.0	전*석	나운동155-6롯데아파트3 05동601호					
49	군산시 조촌동	93-2대	대	30.0	30.0	전*석	나운동100-11롯데3차아 파트205동1201호					
50	군산시 조촌동	94전	전	50.0	50.0	문*임	군산시 조촌동 138-1					
51	군산시 조촌동	94-2대	대	84.0	84.0	군산시						
52	군산시 조촌동	95대	대	466.0	466.0	군산시						
53	군산시 조촌동	95-2대	대	403.0	403.0	군산시						
54	군산시 조촌동	95-3전	전	182.0	182.0	군산시						
55	군산시 조촌동	95-5전	전	354.0	354.0	군산시						
56	군산시 조촌동	97-1전	전	1,610.0	1,610.0	정*대	전라북도군산시영명길6, 106동302호(구암동,새마을아파트)					
57	군산시 조촌동	114-3전	전	388.0	388.0	국(기획재정부)						
58	군산시 조촌동	114-9전	전	152.0	152.0	국(기획재정부)						
59	군산시 조촌동	114-10전	전	67.0	67.0	군산시						
60	군산시 조촌동	114-11전	전	612.0	612.0	군산시						
61	군산시 조촌동	114-12전	전	929.0	929.0	국(기획재정부)						
62	군산시 조촌동	114-13전	전	152.0	152.0	국(기획재정부)						
63	군산시 조촌동	114-19전	전	289.0	289.0	국(기획재정부)						
64	군산시 조촌동	114-20전	전	446.0	446.0	국(기획재정부)						
65	군산시 조촌동	114-21전	전	106.0	106.0	국(기획재정부)						
66	군산시 조촌동	114-22전	전	109.0	109.0	국(기획재정부)						
67	군산시 조촌동	114-23전	전	172.0	172.0	국(기획재정부)						
68	군산시 조촌동	114-24전	전	149.0	149.0	국(기획재정부)						
69	군산시 조촌동	114-25전	전	205.0	205.0	군산시						
70	군산시 조촌동	114-26전	전	218.0	218.0	국(기획재정부)						
71	군산시 조촌동	114-27전	전	134.0	134.0	국(기획재정부)						
72	군산시 조촌동	114-37임	임	116.0	116.0	학교법인*학원	군산시 개정동 413					
73	군산시 조촌동	180-1답	답	26.0	26.0	이*직	서울시 성북구 장위동 237-52	1/7				
						장*길	부산시 중구 보수동 2가 17	1/7				

연번	동명	지번	지목	공부면적	편입면적	소유자			소유권 외의 권리			비고
						성명	주소	지분	성명	주소	권리의 종류	
						백*수	서울시 성북구 장위동 219-283	1/7				
						박*영	서울시 송파구 송파동 12-11	1/7				
						오*혁	서울서초구서초동1685 삼풍아파트16동307호	1/7				
						김*자	서울시 성북구 장위동 238-7	1/7				
						조*라	경기도구리시인창2로13, 101동1502호 (인창동,구리더샵그린포레)	1/7				
74	군산시 조촌동	180-3답	답	37.0	37.0	김*자	서울시 성북구 장위동 238-7	1/7				
						이*직	서울시 성북구 장위동 237-52	1/7				
						장*길	부산시 중구 보수동 2가 17	1/7				
						백*수	서울시 성북구 장위동 219-283	1/7				
						박*영	서울시 송파구 송파동 12-11	1/7				
						오*혁	서울서초구서초동1685 삼풍아파트16동307호	1/7				
						조*라	경기도구리시인창2로13, 101동1502호 (인창동,구리더샵그린포레)	1/7				
75	군산시 조촌동	181답	답	135.0	135.0	김*자	서울시 성북구 장위동 238-7	1/7				
						이*직	서울시 성북구 장위동 237-52	1/7				
						장*길	부산시 중구 보수동 2가 17	1/7				
						백*수	서울시 성북구 장위동 219-283	1/7				
						박*영	서울시 송파구 송파동 12-11	1/7				
						오*혁	서울서초구서초동1685 삼풍아파트16동307호	1/7				
						조*라	경기도구리시인창2로13, 101동1502호 (인창동,구리더샵그린포레)	1/7				
76	군산시 조촌동	182전	전	486.0	486.0	윤*례	전주시덕진구우아동2가853-1 진버들마을 대우2차아파트208동1002호	1/3				
						윤*애	군산시 중앙로2가 119-1	1/3				
						박*희	전라북도군산시나운로39,201동 1107호(나운동,나운2차현대아파트)	1/3				
77	군산시 조촌동	182-1 전	전	89.0	89.0	채*진	서울송파구가락동478 송파동부센트레빌101동1401호	2/9				
						채*진	서울송파구가락동478 송파동부센트레빌101동1401호	2/9				
						채*영	서울송파구가락동478 송파동부센트레빌101동1401호	2/9				
						채*진	서울특별시송파구가락로15길21-1, 301호(석촌동,한우리타운)	1/9				
						채*진	서울특별시송파구가락로15길21-1, 301호(석촌동,한우리타운)	1/9				
						채*영	서울특별시송파구가락로15길21-1, 301호(석촌동,한우리타운)	1/9				

연번	동명	지번	지목	공부면적	편입면적	소유자			소유권 외의 권리			비고
						성명	주소	지분	성명	주소	권리의 종류	
78	군산시 조촌동	182-2전	전	175.0	175.0	이*길	중앙로2가82-5					
79	군산시 조촌동	183대	대	496.0	496.0	장*록	군산시 조촌동 183					
80	군산시 조촌동	183-2대	대	831.0	831.0	장*석	군산시조촌동903-2 현대아파트102동1105호					
81	군산시 조촌동	184대	대	211.0	211.0	박*령	전라북도군산시양안로8(조촌동)					
82	군산시 조촌동	185대	대	496.0	496.0	군산시						
83	군산시 조촌동	185-1대	대	492.0	492.0	군산시						
84	군산시 조촌동	186-1전	전	1,197.0	1,197.0	박*희	전라북도군산시금광동172 삼성아파트3-503	1/2	군산오룡 **협동조합	전라북도 군산시 오룡동 942-6	근저당권	
						서*환	전라북도군산시나운동489 금호타운아파트101-1004	1/2				
85	군산시 조촌동	186-2전	전	1,226.0	1,226.0	박*희	전라북도군산시금광동172 삼성아파트3-503	1/2	군산오룡 **협동조합	전라북도 군산시 오룡동 942-6	근저당권	
						서*환	전라북도군산시나운동489 금호타운아파트101-1004	1/2				
86	군산시 조촌동	186-3전	전	417.0	417.0	박*희	전라북도군산시금광동172 삼성아파트3-503	1/2	군산오룡 **협동조합	전라북도 군산시 오룡동 942-6	근저당권	
						서*환	전라북도군산시나운동489 금호타운아파트101-1004	1/2				
87	군산시 조촌동	186-4전	전	731.0	731.0	김*만	옥구군옥산면쌍봉리398-1	502/731	김*근	군산시 미장동 399-3	근저당권	
						강*현	907-2동신개나리아파트1503호	229/731				
88	군산시 조촌동	186-5전	전	818.0	818.0	장*석	나운동783-4 현대아파트 나동 106호	253.56 /1388				
						조*영	군산시 조촌동 789-3	534.09 /1388				
						장*석	나운동783-4 현대아파트 나동 106호	141.44 /1388				
						조*영	군산시 조촌동 152	297.91 /1388				
						서*환	전라북도 익산시 보석로 77(영등동)	161/1388				
89	군산시 조촌동	186-6전	전	145.0	145.0	박*희	전라북도군산시금광동172 삼성아파트3-503	1/2	군산오룡 **협동조합	전라북도 군산시 오룡동 942-6	근저당권	
						서*환	전라북도군산시나운동489 금호타운아파트101-1004	1/2				
90	군산시 조촌동	186-7전	전	641.0	641.0	박*희	전라북도군산시금광동172 삼성아파트3-503	1/2	군산오룡 **협동조합	전라북도 군산시 오룡동 942-6	근저당권	
						서*환	전라북도군산시나운동489 금호타운아파트101-1004	1/2				
91	군산시 조촌동	186-8전	전	198.0	198.0	김*근	군산시 미장동399-3					
						최*순	군산시 동안길 28-7 (개정동)					
						김*근	군산시칠상4길1023호 (산북동 산북4리부정하나라오아파트)					
92	군산시 조촌동	187전	전	456.0	456.0	군산시		1/3				
						군산시		1/3				
						군산시		1/6				

연 번	동명	지번	지 목	공부면 적	편입면 적	소유자			소유권 외의 권리			비 고
						성명	주소	지분	성명	주 소	권리의 종류	
						박*규	군산시 부골1길 7-4 (조촌동)	1/6				
93	군산시 조촌동	188전	전	1,319.0	1,319.0	군산시						
94	군산시 조촌동	188-1전	전	998.0	998.0	김*수	남원시월락동641 호반리젠시빌101동607호					
95	군산시 조촌동	188-2전	전	347.0	347.0	군산시						
96	군산시 조촌동	188-3전	전	99.0	99.0	국(기획재정부)						
97	군산시 조촌동	188-4전	전	1,299.0	1,299.0	국(기획재정부)						
98	군산시 조촌동	188-5전	전	707.0	707.0	김*임	군산시 조촌동 151					
99	군산시 조촌동	188-6전	전	767.0	767.0	국(기획재정부)						
100	군산시 조촌동	188-7임	임	102.0	102.0	국(산림청)						
101	군산시 조촌동	188-8임	임	126.0	126.0	국(산림청)						
102	군산시 조촌동	188-9전	전	132.0	132.0	군산시						
103	군산시 조촌동	188-10전	전	205.0	205.0	이*재	군산시 장재동133					등기부 등본없 음
104	군산시 조촌동	188-11전	전	69.0	69.0	김*자	경기도시흥군서면광명리2 70-139	4/6				
						김*강	충남청주시사직동275-18	2/6				
105	군산시 조촌동	188-12임	임	271.0	271.0	국(산림청)						
106	군산시 조촌동	188-13전	전	208.0	208.0	국(기획재정 부)						
107	군산시 조촌동	190-5전	전	496.0	353.7	군산시						
108	군산시 조촌동	190-15전	전	109.0	32.0	군산시						
109	군산시 조촌동	191-2전	전	1,107.0	14.2	전*승	서울특별시양천구오목로1 1길1(신월동)					
110	군산시 조촌동	191-17전	전	205.0	88.3	개*면						
111	군산시 조촌동	198-1전	전	182.0	140.1	군산시						
112	군산시 조촌동	198-7임	임	8,249.0	7,863.0	백*선	군산시서흥남동801-11	5376 /9674				
						원*명	옥구군 성산면 성덕리 131	495.87 /9674				
						조*운	옥구군 대야면 죽산리518-10	992.05 /9674	정*택	전주시덕진구덕진동 2가27 오성유토피아아파트 이동409호	근저당권	
									장*기	군산시 금암동 73-91		
						군산시		661.16 /9674				
						군산시		1652.92 /9674				
						군산시		496 /9674				
113	군산시	198-12임	임	1,389.0	1,389.0	백*선	군산시서흥남동801-11	5376	정*택	전주시덕진구덕진동	근저당권	채무자

연 번	동명	지번	지 목	공부면 적	편입면 적	소유자			소유권 외의 권리			비 고
						성명	주소	지분	성명	주 소	권리의 종류	
	조촌동							/9674		2가27 오성유평아파트 이동409호		조*윤
						원*명	옥구군 성산면 성덕리 131	495.87 /9674	장*기	군산시 금암동 73-91		
						군산시		661.16 /9674				
						군산시		1652.92 /9674				
						군산시		496 /9674				
114	군산시 조촌동	198-13임	임	36.0	36.0	백*선	군산시서흥남동801-11	5376 /9674				
						원*명	옥구군 성산면 성덕리 131	495.87 /9674				
						조*윤	옥구군 대야면 죽산리518-10	992.05 /9674	정*택	전주시덕진구덕진 동2가27 오성유평아파트 이동409호	근저당권	
									장*기	군산시 금암동 73-91		
						군산시		661.16 /9674				
						군산시		1652.92 /9674				
						군산시		496 /9674				
115	군산시 조촌동	199전	전	195.0	4.1	이*희	전라북도전주시완산구평화동1가47 한성아파트103동604호		구이 **협동조합	전라북도 완주군 구이면 구이로 1510	근저당권	
116	군산시 조촌동	199-1전	전	324.0	208.3	백*흠	천안시동남구풍세로1010-31, 101동402호 (청수동,현대아파트)	1/2				
						박*	세종특별자치시도움3로160, 401동703호 (종촌동,가재마을4단지)	1/2				
117	군산시 조촌동	199-3임	임	4,242.0	4,223.2	안*근	군산시 조촌동 202					
118	군산시 조촌동	199-4전	전	496.0	33.0	이*희	전라북도전주시완산구덕진동33 103동604호 (평화동1가,한성아파트)		구이 **협동조합	전라북도 완주군 구이면 구이로 1510	근저당권	
119	군산시 조촌동	199-5임	임	518.0	490.3	안*근	군산시 조촌동 202					
120	군산시 조촌동	201전	전	662.0	49.6	백*흠	천안시동남구풍세로1010-31, 101동402호 (청수동,현대아파트)	1/2				
						박*	세종특별자치시도움3로160, 401동703호 (종촌동,가재마을4단지)	1/2				
121	군산시 조촌동	209-17전	전	436.0	19.2	백*흠	천안시동남구풍세로1010-31, 101동402호 (청수동,현대아파트)	1/2				
						박*	세종특별자치시도움3로160, 401동703호 (종촌동,가재마을4단지)	1/2				
122	군산시 조촌동	229-23임	임	1,158.0	55.2	이*용	대전광역시서구둔산동1203 은하수아파트109-709	1/2				
						조*숙	대전광역시서구둔산동1203 은하수아파트109-709	1/2				
123	군산시 조촌동	230-1임	임	466.0	115.7	이*수	군산시 조촌동 788-8	1/2				
						안*진	경기도용인시기흥구서그 내로16번길14, 102동401호(서천동,서그 내마을서천아파트)	1/2				
124	군산시	711-12도	도	151.0	151.0	국(건설부)						

연 번	동명	지번	지 목	공부면 적	편입면 적	소유자			소유권 외의 권리			비 고
						성명	주소	지분	성명	주 소	권리의 종류	
	조촌동											
125	군산시 조촌동	산14-1임	임	2,020.0	1,027.4	학교법인*학원	군산시 개정동413					
126	군산시 조촌동	산14-6임	임	1,484.0	1,484.0	군산시						
127	군산시 조촌동	산14-7임	임	170.0	170.0	군산시						
128	군산시 조촌동	산14-8임	임	229.0	33.4	군산시						
129	군산시 조촌동	산15임	임	2,312.0	1,186.1	이*설	서울은평구녹번동171-1					
130	군산시 조촌동	산15-1임	임	254.0	254.0	군산시						
131	군산시 조촌동	산15-2임	임	655.0	655.0	군산시						
132	군산시 조촌동	산15-3임	임	445.0	445.0	군산시						
133	군산시 조촌동	산15-4임	임	499.0	499.0	군산시						
134	군산시 조촌동	산20-2임	임	369.0	369.0	군산시						
135	군산시 조촌동	산20-3임	임	8,807.0	93.3	학교법인*학원	군산시 개정동413					
136	군산시 조촌동	산20-9임	임	821.0	821.0	군산시						
137	군산시 조촌동	산20-10임	임	1,170.0	383.7	군산시						
138	군산시 조촌동	산20-11임	임	336.0	336.0	군산시						
139	군산시 조촌동	산20-12임	임	1,588.0	1,588.0	군산시						
140	군산시 조촌동	산21-3임	임	10,845.0	9,951.1	군산시						
141	군산시 조촌동	산21-4임	임	299.0	299.0	군산시						
142	군산시 조촌동	산55-1임	임	1,581.0	1,581.0	군산시						
143	군산시 조촌동	산55-3임	임	111.0	111.0	군산시						
144	군산시 조촌동	산59-1임	임	992.0	992.0	제주**문충공과 참여경제영향중	군산시 조촌동 68					
145	군산시 조촌동	산59-17임	임	7,457.0	7,457.0	군산시						
146	군산시 조촌동	산59-18임	임	33,793.0	10,257.5	학교법인*학원	군산시 개정동 413					
147	군산시 조촌동	산59-19임	임	485.0	485.0	군산시						
148	군산시 조촌동	산59-20임	임	662.0	662.0	군산시						
149	군산시 조촌동	산60임	임	1,190.0	1,190.0	군산시						
150	군산시 조촌동	산61임	임	496.0	496.0	국(산림청)						
151	군산시 조촌동	산67-8임	임	1,785.0	1,785.0	학교법인*학원	군산시 개정동413					
152	군산시 조촌동	산67-14임	임	793.0	793.0	김*후	경기도수원시권선구세류 동852-14 효진빌라2동201호					
153	군산시 조촌동	산67-15임	임	397.0	397.0	문*기	서울특별시서초구남부대로43길, 321동1103호					

연번	동명	지번	지목	공부면적	편입면적	소유자			소유권 외의 권리			비고
						성명	주소	지분	성명	주소	권리의 종류	
							(잠원동,신반포11차아파트)					
154	군산시 조촌동	산68입	임	1,488.0	1,488.0	개성** 운공파종회	옥구군옥산면쌍봉리197					
155	군산시 조촌동	산69-1입	임	2,380.0	1,826.2	학교법인**학원	군산시 개정동 413					
156	군산시 조촌동	산69-4입	임	496.0	221.2	학교법인**학원	군산시 개정동 413					
157	군산시 조촌동	산69-9입	임	893.0	893.0	문*기	서울특별시서초구남부대로43길, 321동1103호 (잠원동,신반포11차아파트)					
158	군산시 조촌동	산72-1입	임	1,587.0	1,587.0	강*영	전라북도전주시완산구새터로5, 118동802호 (서신동,동아,한일아파트)					
159	군산시 조촌동	산72-2입	임	397.0	242.3	차*현	옥구군옥산면쌍봉리931-18					
160	군산시 조촌동	산73-1입	임	22,215.0	9,331.8	학교법인**학원	군산시 개정동 413					
161	군산시 조촌동	산75입	임	893.0	893.0	군산시						
162	군산시 조촌동	산76입	임	793.0	793.0	군산시						
163	군산시 조촌동	산78-1입	임	99.0	99.0	군산시		1/2				
						군산시		1/2				
164	군산시 조촌동	산78-3입	임	75.0	75.0	군산시		1/2				
						군산시		1/2				
165	군산시 조촌동	산78-5입	임	24.0	24.0	군산시						
166	군산시 조촌동	산81-1입	임	495.0	495.0	학교법인**학원	군산시 개정동 413					
167	군산시 조촌동	산81-3입	임	2,943.0	2,943.0	군산시						
168	군산시 조촌동	산81-4입	임	926.0	926.0	학교법인**학원	군산시 개정동 413					
169	군산시 조촌동	산83입	임	99.0	99.0	군산시						
170	군산시 조촌동	산84입	임	134.0	134.0	우*태	울산시중구양정동464-1					
171	군산시 조촌동	산84-1입	임	64.0	64.0	군산시						
172	군산시 조촌동	산85입	임	397.0	397.0	송*섭	군산시 조촌동 98					
173	군산시 조촌동	산92-8입	임	21,216.0	21,216.0	국(산림청)						
174	군산시 조촌동	산103입	임	1,787.0	1,787.0	송*순	익산군춘포면대장촌리78-3	4/44				
						송*석	군산시 경암동 677-8	6/44				
						송*석	서울시도봉구변동230 주공아파트507동1006호	9/44				
						송*석	전라북도군산시경장동 518-20	16/44				
						송*석	경기도 양주시 백석읍 꿈나무로 7-5	9/88				
						송*석	전라북도군산시변영로159, 203호(조촌동,현대한솔아파트)	9/88				

연 번	동명	지번	지 목	공부면 적	편입면 적	소유자			소유권 외의 권리			비 고
						성명	주소	지분	성명	주 소	권리의 종류	
175	군산시 조촌동	산107-1임	임	1,686.0	1,686.0	국(산림청)						
176	군산시 조촌동	산107-3임	임	595.0	595.0	국(산림청)						
177	군산시 조촌동	산108-3임	임	893.0	893.0	군산시						
178	군산시 조촌동	산108-5임	임	317.0	317.0	군산시						
179	군산시 조촌동	산110임	임	397.0	397.0	송*섭	군산시 조촌동 98					
180	군산시 조촌동	산111-8임	임	595.0	595.0	국(산림청)						
181	군산시 조촌동	산111-14임	임	1,611.0	1,574.6	군산시						
182	군산시 조촌동	산111-15임	임	2,702.0	2,702.0	군산시						
183	군산시 조촌동	산111-16임	임	458.0	454.7	군산시						
184	군산시 조촌동	산111-17임	임	755.0	709.9	국(산림청)						
185	군산시 조촌동	산112임	임	53.0	53.0	채*묵	구암리					등기부등 본없음
186	군산시 조촌동	산115임	임	298.0	298.0	이*희	익산군오산면영만리37					
187	군산시 조촌동	산116-1임	임	1,388.0	1,388.0	개정**휘영 준조촌파중 중	옥산면쌍봉리387-6					
188	군산시 조촌동	산116-2임	임	2,876.0	2,876.0	채*진	서울송파구가락동478 송파동부센트레빌101동1401호	2/9				
						채*진	서울송파구가락동478 송파동부센트레빌101동1401호	2/9				
						채*영	서울송파구가락동478 송파동부센트레빌101동1401호	2/9				
						채*진	서울특별시송파구가락로55길21-1, 301호(석촌동,한우리타운)	1/9				
						채*진	서울특별시송파구가락로55길21-1, 301호(석촌동,한우리타운)	1/9				
						채*영	서울특별시송파구가락로55길21-1, 301호(석촌동,한우리타운)	1/9				
189	군산시 조촌동	산117임	임	298.0	298.0	정*대	전라북도군산시구암동333-1 세풍아파트106동302호					
190	군산시 조촌동	산118-1임	임	198.0	198.0	군산시						
191	군산시 조촌동	산118-6임	임	5,120.0	5,120.0	김해**문철공파 덕강중친회	익산군용동면대조리525-1					
192	군산시 조촌동	산118-8임	임	235.0	235.0	군산시						
193	군산시 조촌동	산119-3임	임	3,769.0	3,769.0	국(산림청)						
194	군산시 조촌동	산120임	임	298.0	298.0	임*	군산시 사정동502-3	6/37				
						고*중	서울시 은평구 용암동 295-15	4/37				
						고*자	군산시 수송동 430-16	1/37				
						고*주	서울시 강동구 길동 397-10	4/37				
						고*홍	충남 대덕군 신탄진읍	4/37				

연 번	동명	지번	지 목	공부면 적	편입면 적	소유자			소유권 외의 권리			비 고
						성명	주소	지분	성명	주 소	권리의 종류	
							석봉리 138-7					
						고*숙	군산시 사정동502-3	4/37				
						고*희	군산시 사정동502-3	4/37				
						고*열	군산시 사정동502-3	4/37				
						손*숙	전라북도 군산시 외사길 12-25(사정동)	6/37				
195	군산시 조촌동	산121-1임	임	1,587.0	1,587.0	군산시						
196	군산시 조촌동	산123임	임	1,686.0	1,686.0	군산시						
197	군산시 조촌동	산124임	임	2,678.0	2,678.0	군산시		1/5				
						군산시		1/5				
						군산시		1/5				
						군산시		1/5				
						김*윤	경기도 안산시 이동521-1	1/5				
198	군산시 조촌동	산125-1임	임	1,388.0	1,388.0	개정**휘영 준조촌파중중	전라북도군산시육산면쌍 봉리387-6					
199	군산시 조촌동	산125-2임	임	793.0	793.0	안*근	군산시 조촌동 547					
200	군산시 조촌동	산126-2임	임	783.0	783.0	군산시		307/1289				
						조*영	군산시 조촌동 789-3	982/1289				
201	군산시 조촌동	산128임	임	864.0	864.0	군산시						
202	군산시 조촌동	산131-1임	임	4,129.0	3,292.8	군산시						
203	군산시 조촌동	산132-1임	임	4,463.0	4,463.0	군산시						
204	군산시 조촌동	산133임	임	66.0	66.0	군산시						
205	군산시 조촌동	산134-2임	임	694.0	694.0	국(산림청)						
206	군산시 조촌동	산135임	임	496.0	496.0	군산시						
207	군산시 조촌동	산136임	임	66.0	66.0	군산시						
208	군산시 조촌동	산137-1임	임	1,587.0	1,420.9	김*강	충남청주시사직동275-18	1/6				
						김*곤	서울특별시양천구 목동중앙본로3길21,1층(목동)	8/12				
						김*강	충남청주시사직동275-18	2/12				
209	군산시 조촌동	산138-2임	임	2,777.0	2,671.9	군산시		1/3				
						군산시		1/3				
						군산시		1/6				
						박*규	군산시 부곡1길 7-4	1/6				

연 번	동명	지번	지 목	공부면 적	편입면 적	소유자			소유권 외의 권리			비 고
						성명	주소	지분	성명	주 소	권리의 종류	
							(조촌동)					
210	군산시 조촌동	산170-1입	임	3,528.0	2.2	한*동	금광동172삼성아파트7동1311호					
211	군산시 조촌동	산170-2입	임	13.0	13.0	국(산림청)						
212	군산시 조촌동	산170-11입	임	661.0	661.0	심*옥	장미동 41-2	1/3				
						이*숙	서울특별시강서구강일동33길1-9 101동202호 (방배동, 엘리시아서리풀3차)	18/378				
						심*섭	서울특별시동작구만양로18, 102호(상도동)	12/378				
						심*섭	서울특별시동작구만양로18, 102호(상도동)	12/378				
						하*진	서울특별시서초구잠원동50-5 신반포12차아파트306동913호	21/378				
						하*진	서울특별시서초구잠원동50-5 신반포12차아파트306동913호	21/378				
						심*연	경기도포천시금산로108번길0-16 102호(산본동, 경아빌라)	42/378				
						군산시		1/3				
213	군산시 조촌동	산170-12입	임	2,644.0	2,644.0	심*옥	장미동 41-2	1/3				
						이*숙	서울특별시강서구강일동33길1-9 101동202호 (방배동, 엘리시아서리풀3차)	18/378				
						심*섭	서울특별시동작구만양로18, 102호(상도동)	12/378				
						심*섭	서울특별시동작구만양로18, 102호(상도동)	12/378				
						하*진	서울특별시서초구잠원동50-5 신반포12차아파트306동913호	21/378				
						하*진	서울특별시서초구잠원동50-5 신반포12차아파트306동913호	21/378				
						심*연	경기도포천시금산로108번길0-16 102호(산본동, 경아빌라)	42/378				
						군산시		1/3				
214	군산시 조촌동	산175-1입	임	5,455.0	3,890.2	안*제	익산시 황등면 동련리 402	1/8				
						군산시		2/4				
						군산시		1/4				
						군산시		1/8				
215	군산시 조촌동	산178입	임	3,174.0	1,430.9	김*호	군산부 조촌정 203번지					
216	군산시 조촌동	산180-1입	임	3,048.0	9.1	순흥부재하공과 16세이하자녀중증	군산시 조촌동 222-7					
217	군산시 조촌동	산186-1입	임	4,165.0	1,969.7	국(산림청)						
218	군산시 조촌동	산187입	임	1,091.0	1,091.0	배*련	부산시중구대청동3가7-1		배*기	부천시원미구중동 884 주공아파트29동11 2호	근저당권	
219	군산시 구암동	31-44도	도	7,516.0	1,907.5	군산시						
220	군산시 구암동	48-5입	임	1,288.0	1,288.0	군산시						

연 번	동명	지번	지 목	공부면 적	편입면 적	소유자			소유권 외의 권리			비 고
						성명	주소	지분	성명	주 소	권리의 종류	
221	군산시 구암동	48-6임	임	2,468.0	2,468.0	군산시						
222	군산시 구암동	48-10임	임	3,850.0	3,850.0	군산시						
223	군산시 구암동	52답	답	576.0	576.0	군산시						
224	군산시 구암동	53답	답	1,289.0	1,289.0	군산시						
225	군산시 구암동	53-1임	임	1,917.0	1,917.0	군산시						
226	군산시 구암동	54임	임	453.0	453.0	군산시						
227	군산시 구암동	54-1전	전	1,167.0	1,167.0	군산시						
228	군산시 구암동	54-2전	전	179.0	179.0	군산시						
229	군산시 구암동	54-3전	전	433.0	433.0	군산시						
230	군산시 구암동	55-6대	대	456.0	456.0	군산시						
231	군산시 구암동	55-7대	대	198.0	198.0	군산시						
232	군산시 구암동	55-10전	전	78.0	58.3	군산시						
233	군산시 구암동	55-12전	전	99.0	87.2	군산시						
234	군산시 구암동	55-14대	대	264.0	41.2	군산시						
235	군산시 구암동	55-16전	전	1,121.0	268.8	군산시						
236	군산시 구암동	55-20전	전	972.0	972.0	군산시						
237	군산시 구암동	55-22전	전	198.0	198.0	군산시						
238	군산시 구암동	55-25대	대	1,718.0	906.4	군산시						
239	군산시 구암동	55-27전	전	466.0	219.0	군산시						
240	군산시 구암동	55-28전	전	407.0	129.6	군산시						
241	군산시 구암동	55-29전	전	321.0	185.9	군산시						
242	군산시 구암동	55-30전	전	354.0	267.6	군산시						
243	군산시 구암동	55-34전	전	1,316.0	739.0	군산시						
244	군산시 구암동	55-35전	전	215.0	215.0	군산시						
245	군산시 구암동	55-36전	전	268.0	268.0	군산시						
246	군산시 구암동	55-37전	전	2,635.0	1,895.2	이*균	군산시 중동 265-15					
247	군산시 구암동	55-38전	전	403.0	403.0	군산시						
248	군산시 구암동	55-39전	전	893.0	893.0	군산시						
249	군산시 구암동	55-40전	전	698.0	698.0	군산시						

연 번	동명	지번	지 목	공부면 적	편입면 적	소유자			소유권 외의 권리			비 고
						성명	주소	지분	성명	주 소	권리의 종류	
250	군산시 구암동	55-41전	전	1,127.0	598.5	군산시						
251	군산시 구암동	55-42전	전	228.0	228.0	군산시						
252	군산시 구암동	55-43전	전	182.0	182.0	군산시						
253	군산시 구암동	55-44전	전	241.0	241.0	군산시						
254	군산시 구암동	55-45전	전	205.0	205.0	군산시						
255	군산시 구암동	55-50전	전	159.0	0.2	군산시						
256	군산시 구암동	55-51도	도	1,210.0	1,041.4	군산시						
257	군산시 구암동	55-52전	전	195.0	149.4	군산시						
258	군산시 구암동	55-70대	대	197.0	26.5	윤*희	서울시마포구염리동515-1 상록아파트103동1412호					
259	군산시 구암동	55-80전	전	725.0	615.8	군산시						
260	군산시 구암동	55-81전	전	130.0	130.0	군산시						
261	군산시 구암동	55-89전	전	77.0	33.9	군산시						
262	군산시 구암동	60-6전	전	198.0	0.1	군산시						
263	군산시 구암동	61-7임	임	6,450.0	3,756.9	군산시						
264	군산시 구암동	67-1답	답	3,328.0	66.8	채*석	군산시 구암동 78		군산 **협동조합	군산시 변영로 162(조촌동)		
265	군산시 구암동	67-2전	전	298.0	19.8	채*석	군산시 구암동 78					
266	군산시 구암동	68-4임	임	93.0	3.0	군산시						
267	군산시 구암동	69전	전	340.0	248.0	장홍**주부공파 군산검무소종중	군산시구암동154					
268	군산시 구암동	69-1전	전	99.0	99.0	군산시						
269	군산시 구암동	69-2전	전	1,137.0	1,137.0	양*선	군산시백토로242,305동14 03호(나운동,롯데아파트)					
270	군산시 구암동	69-3전	전	112.0	112.0	군산시						
271	군산시 구암동	69-4전	전	112.0	112.0	송*례	나포면옥관리456-3					
272	군산시 구암동	69-5전	전	109.0	109.0	군산시						
273	군산시 구암동	69-6전	전	33.0	33.0	군산시						
274	군산시 구암동	69-7대	대	14.0	14.0	군산시						
275	군산시 구암동	69-8전	전	97.0	97.0	군산시						
276	군산시 구암동	69-9전	전	13.0	13.0	군산시						
277	군산시 구암동	69-10전	전	142.0	142.0	군산시						
278	군산시 구암동	69-11전	전	23.0	23.0	군산시						

연 번	동명	지번	지 목	공부면 적	편입면 적	소유자			소유권 외의 권리			비 고
						성명	주소	지분	성명	주 소	권리의 종류	
279	군산시 구암동	69-12대	대	23.0	23.0	군산시						
280	군산시 구암동	69-13대	대	49.0	49.0	군산시						
281	군산시 구암동	70전	전	496.0	496.0	채*라	군산시 동흥남동 81-1	2/9				
						석*옥	군산시 조촌동 745-7	2/9				
						채*아	전라북도군산시백토로93, 5동607호(문화동,삼성아파트)	2/9				
						채*아	전라북도군산시백토로93, 5동607호(문화동,삼성아파트)	3/9				
282	군산시 구암동	70-1전	전	116.0	116.0	군산시						
283	군산시 구암동	70-2임	임	255.0	255.0	군산시						
284	군산시 구암동	70-3전	전	79.0	79.0	오*서	군산시 구암동 69					
285	군산시 구암동	70-4전	전	456.0	456.0	채*생	군산시 구암동103					
286	군산시 구암동	70-5전	전	109.0	109.0	군산시						
287	군산시 구암동	70-6전	전	271.0	271.0	채*생	군산시 구암동103					
288	군산시 구암동	70-7전	전	562.0	562.0	군산시						
289	군산시 구암동	70-8전	전	202.0	202.0	군산시						
290	군산시 구암동	70-9전	전	53.0	53.0	송*례	나포면옥곡리456-3					
291	군산시 구암동	70-10전	전	179.0	179.0	군산시						
292	군산시 구암동	71답	답	258.0	258.0	채*목	옥구군 개정면 조촌리 116	1/7				
						채*좌	옥구군 개정면 조촌리 63	1/7				
						채*창	옥구군 개정면 구암리 104	1/7				
						채*만	옥구군 개정면 구암리 88	1/7				
						채*암	옥구군 개정면 조촌리 584	1/7				
						채*상	옥구군 개정면 구암리 83	1/7				
						채*목	군산부 송산정 989번지	1/7				
293	군산시 구암동	72전	전	460.0	460.0	장흥***주부공과 군산삼무소총중	군산시구암동154					
294	군산시 구암동	72-1전	전	264.0	264.0	채*민	부산광역시부산진구범천동1054 서면이-편한세상101-3503	1/2				
						이*택	군산시 회현면 대정리 119	1/2				
295	군산시 구암동	72-2대	대	823.0	823.0	채*민	부산광역시부산진구범천동1054 서면이-편한세상101-3503	1/2				
						강*애	군산시 삼학동 814-32					
296	군산시 구암동	72-3전	전	112.0	112.0	채*민	부산광역시부산진구범천동1054 서면이-편한세상101-3503	1/2				

연 번	동명	지번	지 목	공부면 적	편입면 적	소유자			소유권 외의 권리			비 고
						성명	주소	지분	성명	주 소	권리의 종류	
						이*택	군산시 회현면 대정리 119					
297	군산시 구암동	72-4전	전	56.0	56.0	송*례	나포면옥곡리456-3					
298	군산시 구암동	72-5전	전	248.0	248.0	오*태	군산시 구암동 120					
299	군산시 구암동	72-6전	전	69.0	69.0	채*민	부산광역시부산진구범천동1054 서면이-편한세상101-3503	1/2				
						이*택	군산시 회현면 대정리 119					
300	군산시 구암동	72-7전	전	2,413.0	2,413.0	송*례	전라북도군산시지곡리51(구암동)		군산원예 **협동조합	군산시 하포로 29(수송동)	근저당권	
301	군산시 구암동	73-1답	답	496.0	496.0	송*례	나포면옥곡리456-3					
302	군산시 구암동	73-2전	전	344.0	344.0	송*례	나포면옥곡리456-3					
303	군산시 구암동	73-3대	대	116.0	116.0	송*례	나포면옥곡리456-3					
304	군산시 구암동	74답	답	1,722.0	1,547.9	진주** 봉사공파종증	전라북도김제시백산면하서리477					
305	군산시 구암동	75답	답	889.0	380.5	진주** 봉사공파종증	전라북도김제시백산면하서리477					
306	군산시 구암동	76전	전	651.0	635.8	신*선	서울특별시송파구한가람로446, 101동909호(풍납동,동아한 가람아파트)					
307	군산시 구암동	산1-2임	임	30,446.0	27,381.9	성주** 육렬공파종증	성산면둔덕리502					
308	군산시 구암동	산2-1임	임	57,620.0	26,785.8	금녕**중정공파 행일령상종증	김제군백구면영상리82-1					
309	군산시 구암동	산5임	임	66.0	66.0	이*권	군산시 옥산면쌍봉리					등기부등 본없음
310	군산시 구암동	산6임	임	79.0	79.0	김*순	군산시 구읍면이곡리					등기부등 본없음
311	군산시 구암동	산7임	임	99.0	99.0	정*운	군산시 미장동					등기부등 본없음
312	군산시 구암동	산8임	임	11,405.0	11,219.5	군산시						
313	군산시 구암동	산9임	임	10,116.0	10,116.0	군산시						
314	군산시 구암동	산11임	임	5,455.0	5,455.0	군산시						
315	군산시 구암동	산13-1임	임	6,942.0	6,942.0	군산시						
316	군산시 구암동	산14임	임	1,091.0	1,091.0	박*필	군산시 금동1					
317	군산시 구암동	산15임	임	3,372.0	3,372.0	고*운	군산시 선양동904	1/4				
						고*주	군산시 조촌동68	1/4				
						군산시		2/4				
318	군산시 구암동	산16임	임	2,975.0	2,975.0	군산시						
319	군산시 구암동	산17-1임	임	12,065.0	12,065.0	군산시						
320	군산시 구암동	산17-2임	임	893.0	893.0	고*연	군산시구암동65현대아파 트106동801호					
321	군산시	산17-3임	임	727.0	727.0	강*석	군산시 경암동 552-9					

연 번	동명	지번	지 목	공부면 적	편입면 적	소유자			소유권 외의 권리			비 고
						성명	주소	지분	성명	주 소	권리의 종류	
	구암동					강*석	군산시 구암동 273-9					
						강*석	군산시 경암동 642-17					
						강*석	군산시 경암동 552-9					
322	군산시 구암동	산17-4임	임	751.0	751.0	이*완	부산시금정구부곡동63-1 1부곡동에스, 케이아파트103동2003호	1/3				
						이*수	군산시 조촌동 755-2	1/3				
						이*은	서울시 강북구 수유동 54-13	1/3				
323	군산시 구암동	산17-5임	임	220.0	220.0	박*섭	군산시 구암동 140					
324	군산시 구암동	산17-6임	임	220.0	220.0	박*수	전라북도군산시나운동401 삼성아파트111-403					
325	군산시 구암동	산18임	임	298.0	298.0	이*교	서울특별시강북구도봉로7 1길34(수유동)					
326	군산시 구암동	산19임	임	8,529.0	8,529.0	군산시						
327	군산시 구암동	산20-2임	임	3,397.0	3,397.0	장홍***주부공과 군산잡두소중중	군산시 구암동 154					
328	군산시 구암동	산20-4임	임	74.0	74.0	군산시						
329	군산시 구암동	산22임	임	2,281.0	2,281.0	장홍***주부공과 군산잡두소중중	군산시 구암동 154					
330	군산시 구암동	산24임	임	4,661.0	4,661.0	김*례	군산시 구암동 143					
331	군산시 구암동	산50임	임	6,446.0	6,426.4	표*지	서울강남구청담동65진흥 아파트5동908호					
332	군산시 구암동	산51-1임	임	8,926.0	8,926.0	채*우	부산광역시부산진구범천동1054 서면이-편한세상101동3303호	1/2				
						채*지	서울용산구서빙고동241-21 신동아아파트8동405호	1/2				
333	군산시 구암동	산52-2임	임	99.0	99.0	오*욱	경남진해시자은동84호					
334	군산시 구암동	산53-1임	임	3,868.0	3,868.0	정*영	군산시중앙로1가102					
335	군산시 구암동	산53-2임	임	8,331.0	8,331.0	송*례	전라북도군산시마지골길51 (구암동)		군산원예 **협동조합	군산시 하포로 29(수송동)	근저당권 지상권	
336	군산시 구암동	산54임	임	14,579.0	14,579.0	군산시			한국전력공사	서울특별시 강남구 영동대로 512(삼성동)	구분지상권	
337	군산시 구암동	산55임	임	10,711.0	10,711.0	군산시						
338	군산시 구암동	산56임	임	10,314.0	9,968.9	군산시						
339	군산시 구암동	산57임	임	66.0	66.0	군산시						
340	군산시 구암동	산58-3임	임	3,074.0	2,470.2	군산시						
341	군산시 구암동	산59임	임	198.0	198.0	군산시						
342	군산시 구암동	산60임	임	9,028.0	5,067.0	군산시						
343	군산시 구암동	산62-1임	임	5,752.0	4,847.2	군산시						

연 번	동명	지번	지 목	공부면 적	편입면 적	소유자			소유권 외의 권리			비 고
						성명	주소	지분	성명	주 소	권리의 종류	
344	군산시 구암동	산62-3임	임	99.0	51.4	군산시						
345	군산시 구암동	산65-2임	임	8,430.0	8,336.2	군산시						
346	군산시 구암동	산65-4임	임	99.0	14.5	군산시						
347	군산시 구암동	산66임	임	4,463.0	4,463.0	군산시						
348	군산시 구암동	산67-3임	임	6,347.0	6,347.0	군산시						
349	군산시 구암동	산68-4임	임	8,132.0	7,185.1	군산시						
350	군산시 구암동	산68-7임	임	496.0	496.0	군산시						
351	군산시 구암동	산68-8임	임	595.0	595.0	군산시						
352	군산시 구암동	산69-1임	임	3,174.0	3,174.0	군산시						
353	군산시 구암동	산70임	임	595.0	595.0	고*재	군산시경장동506-14					
354	군산시 구암동	산72-1임	임	3,877.0	2,787.5	학교법인*학원	군산시개정동413					
355	군산시 구암동	산72-4임	임	66.0	66.0	군산시						
356	군산시 구암동	산72-6임	임	1,511.0	1,511.0	군산시						
357	군산시 구암동	산73임	임	210.0	210.0	학교법인*학원	군산시개정동413					
358	군산시 구암동	산73-1임	임	1,575.0	1,575.0	군산시						
359	군산시 구암동	산74임	임	298.0	298.0	군산시						
360	군산시 구암동	산75임	임	1,410.0	1,410.0	학교법인*학원	군산시개정동413					
361	군산시 구암동	산75-1임	임	3,830.0	3,830.0	군산시						
362	군산시 구암동	산75-2임	임	19.0	19.0	학교법인*학원	군산시개정동413					
363	군산시 구암동	산75-3임	임	96.0	96.0	군산시						
364	군산시 구암동	산76-1임	임	14,193.0	6,747.0	학교법인*학원	군산시개정동413					
365	군산시 구암동	산76-7임	임	1,493.0	1,493.0	군산시						
366	군산시 구암동	산76-8임	임	678.0	678.0	군산시						
367	군산시 구암동	산78-2임	임	7,744.0	2,548.9	학교법인*학원	군산시개정동413					
368	군산시 구암동	산78-3임	임	587.0	587.0	군산시						
369	군산시 구암동	산79-2임	임	3,913.0	595.3	학교법인*학원	군산시개정동413					
370	군산시 구암동	산79-3임	임	17.0	17.0	군산시						
371	군산시 구암동	산79-4임	임	632.0	632.0	군산시						
372	군산시 구암동	산80-3임	임	78.0	59.2	군산시						

연번	동명	지번	지목	공부면적	편입면적	소유자			소유권 외의 권리			비고
						성명	주소	지분	성명	주소	권리의 종류	
373	군산시 구암동	산80-4임	임	361.0	110.0	군산시						
374	군산시 구암동	산83-1임	임	1,267.0	68.4	군산시						
375	군산시 개정동	631-1전	전	423.0	423.0	이*노	군산시경암동681-11					
376	군산시 개정동	631-2도	도	36.0	36.0	이*구	군산시개정동334					등기부등본없음
377	군산시 개정동	632전	전	331.0	331.0	조*자	전라북도군산시동매2길24(수송동)					
378	군산시 개정동	632-1전	전	512.0	512.0	이*석	전라북도군산시변영로159, 1410호(조촌동,현대원솔아파트)					
379	군산시 개정동	633-2전	전	793.0	271.6	최*순	군산시조촌동734-13		강*구	군산시 조촌동 734-13	근저당권	채무자 이*문
380	군산시 개정동	633-3전	전	688.0	688.0	최*순	군산시조촌동734-13		강*구	군산시 조촌동 734-13	근저당권	채무자 이*문
381	군산시 개정동	633-5도	도	56.0	56.0	최*순	군산시조촌동734-13					
382	군산시 개정동	634-1전	전	638.0	536.8	이*수	서울시영등포구당산동121시범아파트7동201호					
383	군산시 개정동	634-2도	도	126.0	64.0	이*수	서울시영등포구당산동121시범아파트7동201호					
384	군산시 개정동	642전	전	3,117.0	463.0	이*애	인천광역시부평구산곡동294-35우성아파트108-1209	70/1260				
						이*환	서울특별시 중랑구 상봉동 128-77	280/1260				
						이*애	서울특별시 종로구 가회동 33-23	70/1260				
						김*숙	서울특별시강남구수서동746까치마을아파트1003-1114	126/1260				
						이*택	대전광역시유성구어은동99한빛아파트110-401	126/1260				
						이*미	서울특별시강남구개포동12대치아파트216-710	84/1260				
						이*미	서울특별시강남구수서동746까치마을아파트1003-1114	84/1260				
						김*철	서울특별시동대문구답십리동300-2두산아파트101-804	30/1260				
						김*동	서울특별시동대문구답십리동300-2두산아파트101-804	20/1260				
						김*식	서울특별시 동대문구 답십리동 29-17	20/1260				
						오*숙	경기도화성시송산면사강시장길25번길 1-2,나동101호(진우빌라)	140/1260				
						이*준	서울특별시성북구길음로9길40, 111동301호길음동래아파트1차	140/1260				
						조*해	서울특별시양천구목동동로400, 611동905호(목동,목동신시가지아파트)	70/1260				
385	군산시 개정동	668도	도	37,247.0	127.9	국(농수산부)						
386	군산시 개정동	산20-1임	임	25,388.0	10,875.1	산신*충개공백암찰관안비중공화중	군산시조촌동750-1					
387	군산시 개정동	산20-3임	임	298.0	298.0	문*면	군산시송창동335-4					
388	군산시 개정동	산21-2임	임	2,579.0	766.2	강*태	옥구군 미성읍 장자도리311	33/2579				
						조*정	군산시 경암동 627-44	56/2579				

연 번	동명	지번	지 목	공부면 적	편입면 적	소유자			소유권 외의 권리			비 고
						성명	주소	지분	성명	주 소	권리의 종류	
						박*수	군산시 신평동999-8	2325/2579				
						황*환	평주영역사남부방산로27 142호 (봉선동,솔피알이엑스-케이1)	165/2579				
389	군산시 개정동	산21-3임	임	1,587.0	1,587.0	김*선	대야면북교리951					
390	군산시 개정동	산21-5임	임	992.0	992.0	군산시		826.71/992				
						군산시		165.29/992				
391	군산시 개정동	산21-6임	임	1,091.0	1,091.0	군산시						
392	군산시 개정동	산21-7임	임	2,975.0	2,528.0	정*완	군산시 신평동 17-7	2809.72 /2975				
						정*진	옥구군 미성읍 산북리 364	165.28 /2975				
393	군산시 개정동	산22임	임	496.0	496.0	박*애	전라북도군산시금동2길(개정동)					
394	군산시 개정동	산23임	임	99.0	99.0	강*삼	군산시 회현면 학당리					등기부등 본없음
395	군산시 개정동	산24임	임	1,884.0	1,884.0	김*선	경기도고양시일산구일산동590-6 동문2차아파트203동601호	99.174 /1884				
						김*철	군산시 구암동 65 현대아파트 113동 503호	198/1884				
						군산시		1421.826 /1884				
						군산시		165/1884				
396	군산시 개정동	산26임	임	3,471.0	2,993.8	장*필	군산시신창동47					
397	군산시 개정동	산27임	임	99.0	99.0	채*덕	월명동7-3다원파크빌101 동1406호	3/9				
						박*준	월명동7-3다원파크빌101 동1406호	2/9				
						박*수	월명동7-3다원파크빌101 동1406호	2/9				
						박*지	월명동7-3다원파크빌101 동1406호	2/9				
398	군산시 개정동	산28임	임	2,975.0	1,203.4	김*기	옥구군옥서면선연리60	1/5				
						김*철	전남신안군지도읍내양리001-59	1/5				
						김*준	서울동대문구답십리동85-35	1/5				
						김*남	옥구군옥서면선연리882	1/5				
						김*만	옥구군옥서면선연리60	1/5				
399	군산시 개정동	산47-1임	임	11,603.0	8,714.6	국(산림청)						
400	군산시 개정동	산47-2임	임	2,586.0	2,586.0	손*수	서울시중구종림동217					
401	군산시 개정동	산47-3도	도	298.0	298.0	김*수	군산시개정면아동리581					
402	군산시 개정동	산47-4임	임	634.0	634.0	고*영	전라북도군산시중동270-58	1/2	송*재	군산시나운안길244B 동 1103호(나운동나운4차 현대아파트)	근저당권	

연 번	동명	지번	지 목	공부면 적	편입면 적	소유자			소유권 외의 권리			비 고
						성명	주소	지분	성명	주 소	권리의 종류	
									박*철	군산시미룡로42,307동 1504호 (미룡동,미룡(3)주 공아파트)		
									박*주	군산시미룡로42,307동 1504호 (미룡동,미룡(3)주 공아파트)		
						고*삼	군산시동흥남동407-34	1/2				
403	군산시 개정동	산47-5임	임	1,243.0	1,243.0	채*엽	인천남동구고잔동722 151블럭6롯데320호		군산팔마 **협동조합	군산시 경장동 464-1,2	근저당권	
404	군산시 개정동	산48-1임	임	992.0	992.0	국(재정경제원)						
405	군산시 개정동	산48-2도	도	1,388.0	1,388.0	군산시						
406	군산시 개정동	산49-1임	임	4,562.0	4,562.0	이*석	전라북도군산시조촌동885-16 현대한솔아파트1410호					
407	군산시 개정동	산49-2도	도	99.0	99.0	이*석	전라북도군산시변영로159 1410호(조촌동,현대한솔아파트)					
408	군산시 개정동	산51-1임	임	8,132.0	8,132.0	국(재정경제원)						
409	군산시 개정동	산51-2임	임	496.0	496.0	오*석	옥구군 대야면 지경리 8					
410	군산시 개정동	산52-1임	임	8,826.0	6,499.8	권*선	군산시 개정동 328	2/45				
						김*남	군산시 개정동 45-4	4/45				
						김*량	군산시 개정동 45-2	4/45				
						김*정	군산시 개정동 45-4	2/45				
						김*영	군산시 개정동 45-2	4/45				
						김*경	군산시 개정동 45-4	2/45				
						김*옥	군산시 개정동 45-4	4/45				
						김*생	군산시 개정동 45-2	4/45				
						김*영	군산시 개정동 45-6	2/45				
						김*석	군산시 개정동 45-2	4/45				
						김*란	군산시 개정동 45-4	2/45				
						김*갑	군산시 개정동 45-1	4/45				
						김*숙	경기부평군서면청평13	1/45				
						김*호	서울시 동대문구 휘경동 295-96	6/45				
411	군산시 개정동	산52-2임	임	1,488.0	776.1	방*석	군산시장미동13-3					
412	군산시 개정동	산53-1임	임	6,446.0	1,840.0	이*구	군산시 개정동 391	6281/6446				
						박*숙	군산시 축동로 10,101동 607호(수송동,동신아파트)	165/6446				
413	군산시	산54임	임	3,074.0	1,762.9	차*석	서울강동구고덕동605					

연번	동명	지번	지목	공부면적	편입면적	소유자			소유권 외의 권리			비고
						성명	주소	지분	성명	주소	권리의 종류	
	개정동											
414	군산시 개정동	산55-2임	임	12,397.0	11,564.2	국(산림청)						
415	군산시 개정동	산58-1임	임	43,241.0	40,555.0	국(재정경제원)						
416	군산시 개정동	산58-6임	임	99.0	99.0	오*근	군산시 구암동 29					
417	군산시 개정동	산58-7임	임	1,686.0	1,686.0	문*구	군산시 선양동 256					
418	군산시 개정동	산58-8임	임	1,388.0	1,388.0	김*두	옥구군개정면아동리602					
419	군산시 개정동	산58-9임	임	397.0	397.0	김*기	군산시개정동505-42					
420	군산시 개정동	산58-15임	임	2,678.0	2,678.0	김*희	서울특별시강남구역삼로301 102동212호역삼동래자연빌딩					
421	군산시 개정동	산58-16임	임	397.0	397.0	이*권	군산시사정동427-1					
422	군산시 개정동	산58-17임	임	496.0	496.0	차*철	전주시 남노송동 174-25	1/5				
						차*태	군산시 내흥동 652	1/5				
						차*동	군산시 구암동 403-6	1/5				
						강*례	군산시장제동212현대세아아파트 101동417호	1/5				
						차*택	충청북도보은군마로면관 기리392-22	1/5				
423	군산시 개정동	산58-18임	임	992.0	992.0	김*선	군산시조촌동45-13세풍 사원아파트 가동204호					
424	군산시 개정동	산58-24임	임	2,579.0	2,579.0	김*엽	서울시강동구상일동345-1	1/2				
						김*엽	서울시 중랑구 중화동 323-26	1/2				
425	군산시 개정동	산58-25임	임	1,388.0	1,388.0	고*만	전라북도군산시공단대로4 18(나운동)					
426	군산시 개정동	산58-28임	임	496.0	496.0	고*선	군산시선양동257-19					
427	군산시 개정동	산58-30임	임	496.0	496.0	고*구	광주광역시북구운암동124-7 일신가든606호					
428	군산시 개정동	산58-31임	임	14,759.0	8,814.1	이*영	전라북도군산시지곡동158-1 은파코아푸아파트106-1004	3300/14759	한국 전력 공사	서울특별시 강남구 영동대로 512(삼성동)	구분지상권	
						이*순	전라북도군산시월명동23-1 다원클래스아파트202-1503	11459 /14759				
429	군산시 개정동	산58-32임	임	3,372.0	3,372.0	고*상	전라북도군산시영안로100 105동303호(조촌동,현대아파트)		한국 전력 공사	전라남도 나주시 전력로 55 (빛가람동)	구분지상권 지상권	
430	군산시 개정동	산58-34임	임	2,380.0	2,380.0	박*춘	대전광역시서구탄방동765 한우리아파트101동1201호	2168/2380				
						이*성	군산시 동개정안길 9-3(개정동)	212/2380				
431	군산시 개정동	산58-35임	임	694.0	336.9	고*구	광주광역시북구금호로54606호 (운암동,일신가든맨션)					
432	군산시 개정동	산58-36임	임	7,736.0	5,638.8	최*철	조촌동759-1대명아파트304호					
433	군산시 개정동	산58-41임	임	1,983.0	1,983.0	황*일	군산시구암동303					
434	군산시 개정동	산58-42임	임	99.0	99.0	학교법인**학원	군산시소룡동663					
435	군산시	산58-43임	임	992.0	992.0	장*남	군산시수송동33-1					

연 번	동명	지번	지 목	공부면 적	편입면 적	소유자			소유권 외의 권리			비 고
						성명	주소	지분	성명	주 소	권리의 종류	
	개정동						제일임대아파트101동107호					
436	군산시 개정동	산58-44임	임	1,388.0	1,388.0	윤*택	전주시완산구삼천동1가640-4	1/3				
						윤*권	대구달서구월성동 500-6 월성영남맨션102-1305	1/3				
						윤*권	용인시처인구고림동 264-8 인정피렌체아파트109-505	1/3				
437	군산시 개정동	산58-45임	임	24,198.0	20,648.9	국(산림청)						
438	군산시 개정동	산58-46임	임	397.0	397.0	구*회	옥구군 개정면 413					
439	군산시 개정동	산58-50임	임	694.0	546.6	서*조	전주부서학동146번지					
440	군산시 개정동	산58-51임	임	397.0	397.0	황*호	군산시구암동427					
441	군산시 개정동	산58-61임	임	298.0	298.0	국*화	익산시모현동1가94-4 이화모현아파트나동407호					
442	군산시 개정동	산58-62임	임	1,587.0	1,587.0	차*철	전주시 남노송동 174-25	1/5				
						차*대	군산시 내흥동 652	1/5				
						차*동	군산시 구암동 403-6	1/5				
						강*례	군산시장계동212현대세솔 아파트 101동1417호	1/5				
						차*택	충청북도보은군마로면관 기리392-22	1/5				
443	군산시 개정동	산58-63임	임	198.0	198.0	박*동	군산시평화동107					
444	군산시 개정동	산58-64임	임	2,182.0	2,182.0	이*춘	군산시개정동413					
445	군산시 개정동	산58-65임	임	7,438.0	7,438.0	이*준	서울동대문구상봉동128-7 7					
446	군산시 개정동	산58-69임	임	1,587.0	1,587.0	정*식	소룡동1392-20대성연립 주택나동304호	1320/1587				
						강*삼	서울동작구상도동산64	267/1587				
447	군산시 개정동	산58-79임	임	1,388.0	1,388.0	최*용	인천직할시남구송의동21-20					
448	군산시 개정동	산58-80임	임	496.0	496.0	박*동	군산시평화동107					
449	군산시 개정동	산58-81임	임	1,587.0	1,587.0	학교법인**학원	군산시소룡동663					
450	군산시 개정동	산58-82임	임	397.0	397.0	홍*숙	경기도광주시도척면궁평 리719-24 궁들마을					
451	군산시 개정동	산58-85임	임	99.0	99.0	이*련	옥구군개정면아동리87					
452	군산시 개정동	산58-89임	임	496.0	496.0	임*석	군산시중앙로2가29					
453	군산시 개정동	산58-92임	임	992.0	992.0	조*오	군산시서수면마룡리644- 1					
454	군산시 개정동	산58-97임	임	6,446.0	3,689.5	지*명	전라북도익산시인북로6길 40-1(인화동2가)		금강 *마을급고	군산시 성산면 고봉리 263-45	근저당권 지상권	
455	군산시 개정동	산58-98임	임	2,876.0	2,793.3	홍*일	군산시 개정동 312-2					
456	군산시 개정동	산58-100임	임	694.0	694.0	김*겸	군산시구암동399					
457	군산시	산58-101임	임	1,322.0	1,322.0	홍*일	군산시 개정동 312-2					

연 번	동명	지번	지 목	공부면 적	편입면 적	소유자			소유권 외의 권리			비 고
						성명	주소	지분	성명	주 소	권리의 종류	
	개정동											
458	군산시 개정동	산58-102임	임	1,554.0	1,340.9	홍*일	군산시 개정동 312-2					
459	군산시 개정동	산59임	임	2,281.0	2,281.0	김*희	전라북도군산시풍문2길35, 102동1304호(장재동,현대 세솔아파트)		이*희	익산시 마동 362-11	근저당권	채무자 박*길
460	군산시 사정동	389대	대	38.0	38.0	군산시						
461	군산시 사정동	390-1대	대	92.0	92.0	군산시						
462	군산시 사정동	391-1대	대	621.0	621.0	군산시						
463	군산시 사정동	396전	전	367.0	147.9	황*임	전라북도군산시내사길17 (사정동)					
464	군산시 사정동	397전	전	813.0	813.0	고*자	부산광역시수영구수영로6 52번길71.101호 (광안동,백산상가아파트)	9/51				
						고*현	부산광역시 수영구 무학로 40-3(광안동)	24/51				
						고*옥	부산광역시 수영구 무학로 40-3(광안동)	18/51				
465	군산시 사정동	399-1임	임	1,901.0	147.3	국(기획재정부)						
466	군산시 사정동	455대	대	443.0	8.0	국(기획재정부)						
467	군산시 사정동	455-1전	전	843.0	801.0	국(기획재정부)						
468	군산시 사정동	456전	전	86.0	43.8	고*곤	군산시 사정동 457					
469	군산시 사정동	458대	대	261.0	44.9	군산시						
470	군산시 사정동	458-1대	대	89.0	89.0	국(산림청)						
471	군산시 사정동	458-2대	대	175.0	143.6	국(기획재정부)						
472	군산시 사정동	462대	대	893.0	413.5	국(기획재정부)						
473	군산시 사정동	462-1전	전	853.0	79.4	국(기획재정부)						
474	군산시 사정동	540-1전	전	436.0	436.0	서*환	전라북도군산시진포1길10, 106동1804호(수송동,현대아 파트)					
475	군산시 사정동	540-2임	임	655.0	655.0	군산시						
476	군산시 사정동	541답	답	481.0	148.8	고*길	군산시 조촌동 917-16	724/2172	문*주	군산시조촌동733- 3 국민연금주택가동 205호	근저당권	
						고*열	서울시 영등포구 당산동1가 1-34	724/2172				
						고*광	나운동45주공영구임대아 파트408동1401호	724/2172				
477	군산시 사정동	541-3답	답	728.0	475.1	군산시						
478	군산시 사정동	541-4답	답	481.0	481.0	고*길	군산시 조촌동 917-16	724/2172	문*주	군산시조촌동733- 3 국민연금주택가동 205호	근저당권	
						고*열	서울시 영등포구 당산동1가 1-34	724/2172				
						고*광	나운동45주공영구임대아파트 408동1401호	724/2172				

연 번	동명	지번	지 목	공부면 적	편입면 적	소유자			소유권 외의 권리			비 고
						성명	주소	지분	성명	주 소	권리의 종류	
479	군산시 사정동	542전	전	503.0	503.0	고*길	100금호타운아파트201동1501 호					
480	군산시 사정동	542-1전	전	694.0	694.0	국(기획재정부)						
481	군산시 사정동	542-2전	전	466.0	466.0	군산시						
482	군산시 사정동	542-3전	전	3.0	3.0	군산시						
483	군산시 사정동	543답	답	19.0	19.0	고*길	군산시 사정동 510-1	798/912				
						고*순	경장동515-14한아름연립 가동301호	114/912				
484	군산시 사정동	543-1답	답	776.0	776.0	군산시						
485	군산시 사정동	543-2답	답	117.0	117.0	고*길	군산시 사정동 510-1	798/912				
						고*순	경장동515-14한아름연립 가동301호	114/912				
486	군산시 사정동	544전	전	585.0	376.0	군산시						
487	군산시 사정동	550-3전	전	726.0	128.4	군산시						
488	군산시 사정동	550-4전	전	20.0	20.0	군산시						
489	군산시 사정동	552대	대	922.0	922.0	군산시						
490	군산시 사정동	553대	대	860.0	860.0	고*민	군산시 사정동 553					
491	군산시 사정동	554대	대	208.0	208.0	나*윤	전라북도군산시신흥안2길 27-1(신흥동)					
492	군산시 사정동	555-1전	전	1,131.0	1,131.0	군산시						
493	군산시 사정동	555-2대	대	367.0	367.0	국(기획재정부)						
494	군산시 사정동	555-3전	전	413.0	413.0	최*렬	군산시 사정동 554					
495	군산시 사정동	556임	임	198.0	198.0	김*삼	박면내사2리					등기부등 본없음
496	군산시 사정동	557-1전	전	2,431.0	2,431.0	군산시						
497	군산시 사정동	558전	전	701.0	701.0	군산시						
498	군산시 사정동	558-1임	임	1,395.0	1,395.0	최*호	경기도부천시부일로276번길3, 402호(상동,정화홈타운)					
499	군산시 사정동	558-2전	전	635.0	635.0	개성*운광파종회	옥구군옥산면쌍봉리197					
500	군산시 사정동	562도	도	28,369.0	79.5	국(농수산부)						
501	군산시 사정동	562-14도	도	687.0	139.5	국(농수산부)						
502	군산시 사정동	산6-1임	임	694.0	694.0	고*진	군산시사정동518	1/2				
						고*행	군산시사정동518	1/2				
503	군산시 사정동	산15-2임	임	1,205.0	57.8	군산시						
504	군산시 사정동	산15-4임	임	176.0	176.0	군산시						

연 번	동명	지번	지 목	공부면 적	편입면 적	소유자			소유권 외의 권리			비 고
						성명	주소	지분	성명	주 소	권리의 종류	
505	군산시 사정동	산16임	임	893.0	594.7	최*규	전라북도군산시조촌동491 삼성아파트1동1509호	1/4				
						최*래	옥구군대야면산월리294	1/4				
						최*열	옥구군대야면산월리374	1/4				
						최*원	전라북도 익산시 삼기면 황금로 490	1/4				
506	군산시 사정동	산17-1임	임	694.0	694.0	최*호	경기도부천시부일로276번 길13,402호(상동,정화홈타 운)					
507	군산시 사정동	산18임	임	1,686.0	1,686.0	군산시						
508	군산시 사정동	산19-1임	임	8,626.0	8,626.0	군산시						
509	군산시 사정동	산20임	임	694.0	694.0	고*곤	군산시사정동392					
510	군산시 사정동	산21임	임	8,529.0	8,529.0	전의**윤희과 종중	옥구군개정면윤희리805					
511	군산시 사정동	산22임	임	2,380.0	2,380.0	군산시						
512	군산시 사정동	산23임	임	1,785.0	1,785.0	제주**김충공과 침의공계대광후손 종중	전라북도군산시사정동496-9					
513	군산시 사정동	산24임	임	3,529.0	3,529.0	고*곤	서울동대문구이문동83-47	1/3				
						김*자	서울특별시 종로구 육인6길 37-4(누상동)	1/3				
						군산시		1/3				
514	군산시 사정동	산24-2임	임	3,522.0	1,749.7	군산시						
515	군산시 사정동	산25임	임	200.0	200.0	군산시						
516	군산시 사정동	산25-1임	임	2,974.0	2,974.0	군산시						
517	군산시 사정동	산26임	임	4,816.0	4,816.0	군산시						
518	군산시 사정동	산26-1임	임	113.0	113.0	군산시						
519	군산시 사정동	산26-2임	임	327.0	327.0	군산시						
520	군산시 사정동	산27임	임	397.0	397.0	군산시						
521	군산시 사정동	산28임	임	22.0	22.0	군산시						
522	군산시 사정동	산28-1임	임	375.0	375.0	군산시						
523	군산시 사정동	산29임	임	802.0	802.0	김*중	전주시완산구삼천동1가585-4 삼천주공아파트106동104호					
524	군산시 사정동	산29-1임	임	2,010.0	2,010.0	군산시						
525	군산시 사정동	산29-2임	임	322.0	322.0	김*중	전주시완산구삼천동1가585-4 삼천주공아파트106동104호					
526	군산시 사정동	산29-3임	임	46.0	46.0	김*중	전주시완산구삼천동1가585-4 삼천주공아파트106동104호					
527	군산시 사정동	산29-4임	임	93.0	93.0	군산시						
528	군산시 사정동	산30임	임	1,289.0	1,289.0	김*오	전라북도전주시덕진구만 월동850-1					

연 번	동명	지번	지 목	공부면 적	편입면 적	소유자			소유권 외의 권리			비 고
						성명	주소	지분	성명	주 소	권리의 종류	
529	군산시 사정동	산31임	임	198.0	198.0	국(산림청)						
530	군산시 사정동	산32-1임	임	4,463.0	4,463.0	군산시						
531	군산시 사정동	산33-2임	임	99.0	99.0	국(산림청)						
532	군산시 사정동	산34-1임	임	4,066.0	4,066.0	배*희	서울특별시은평구갈현로3 다길6,303호(신사동)	1/7				
						이*정	인천광역시중구축전로33번길47 11동1201호(항동7가비취맨션)	1/7				
						이*희	서울특별시은평구전흥로7길3-2 202호(역촌동,서안에이스빌)	1/7	옥구 **협동조합	군산시 옥구읍 선제리 509-7	근저당권	
						강*옥	서울특별시영등포구영등포로123길 15동107호(양평동가산동아파트)	1/7				
						심*영	서울특별시 동작구 사당로20가길 11 (사당동)	1/7				
						한*태	대구광역시 달서구 와룡로57길 18 (죽전동)	1/7				
						배*희	경기도파주시송화로13,126동 1001호(아동동,팜스프링아파트)	1/7				
533	군산시 사정동	산44임	임	6,843.0	6,843.0	장*희	전라북도군산시옥산면배 그매2길21-7		군산오룡 **협동조합	군산시 미원로 7(오룡동)	근저당권	
534	군산시 사정동	산45임	임	595.0	595.0	고*찬	이리시영동동252-24					
535	군산시 사정동	산46임	임	198.0	198.0	고*식	산북동3551-1시영아파트 106동106호					
536	군산시 사정동	산47-1임	임	5,455.0	5,455.0	군산시		1/2				
						군산시		1/2				
537	군산시 사정동	산47-2임	임	13.0	13.0	국(산림청)						
538	군산시 사정동	산48임	임	1,686.0	1,686.0	장*희	전라북도군산시옥산면금 성리85-2		군산오룡 **협동조합	군산시 미원로 7(오룡동)	근저당권	
539	군산시 사정동	산56-1임	임	31,116.0	14,512.2	국(산림청)						
540	군산시 사정동	산56-2임	임	3.0	3.0	국(산림청)						
541	군산시 사정동	산57-1임	임	8,231.0	8,231.0	국(산림청)						
542	군산시 사정동	산58-1임	임	5,355.0	5,355.0	고*옥	전주시덕진동1331	1/4				
						고*식	군산시 개정동 553	1/4				
						고*식	군산시 사정동 503	1/4				
						군산시		1/4				
543	군산시 사정동	산58-2임	임	793.0	793.0	고*식	군산시개정동600					
544	군산시 사정동	산59-1임	임	10,017.0	9,749.4	국(산림청)						
545	군산시 사정동	산60임	임	1,884.0	1,884.0	고*철	전라북도군산시나운동527 나운2차현대아파트204-150 8	1/3				
						고*영	군산시 사정동 361	1/3				
						고*영	군산시 사정동 393	1/3				

연번	동명	지번	지목	공부면적	편입면적	소유자			소유권 외의 권리			비고
						성명	주소	지분	성명	주소	권리의 종류	
546	군산시 사정동	산61임	임	198.0	198.0	고*문						등기부등본없음
547	군산시 사정동	산62임	임	99.0	99.0	고*문						등기부등본없음
548	군산시 사정동	산63임	임	3,769.0	3,769.0	제주**문충공과 석명공중중	전라북도군산시사정동367					
549	군산시 사정동	산64임	임	1,983.0	1,959.5	고*승	서울특별시강남구선릉로68길33,202호(대치동)	1/3				
						고*승	서울특별시강남구선릉로68길33,202호(대치동)	1/3				
						고*승	서울특별시강남구선릉로68길33,202호(대치동)	1/3				
550	군산시 사정동	산65-1임	임	1,388.0	1,196.6	고*열	군산시 양안로 123, 105호 (조촌동,세경아파트)					
551	군산시 사정동	산66임	임	793.0	670.6	김*옥	전라북도군산시동지곡길53, 103동1001호(지곡동,은파코아루아파트)					
552	군산시 사정동	산67임	임	3,471.0	2,252.1	김*국	전라북도군산시평화길36(평화동)					
553	군산시 사정동	산68-1임	임	2,281.0	221.3	고*길	서울강서구목동산99-45	4/28				
						고*길	전남여수시국동940-5	4/28				
						김*자	서울특별시 종로구 옥인6길 37-4(누상동)	5/7				
554	군산시 개정면 아동리	713-4대	대	681.0	78.9	이*희	전라북도군산시개정면모갱이1길26	1/2	주식회사 **은행	서울특별시중구세종대로9길20 (태평로2가)	근저당권	
						최*자	전라북도군산시개정면모갱이1길26	1/2				
555	군산시 개정면 아동리	713-6전	전	4,698.0	4,698.0	여*옥	군산시소통동828-5	1/3				
						강*동	군산시 구암동 65 현대아파트 106동 301호	1/3				
						김*찬	전주시덕진구호성동1가718 엘지동아아파트101동403호	1/3				
556	군산시 개정면 아동리	산101임	임	1,346.0	669.0	강*화	군산시나운동489급호타운아파트 106동1204호					
557	군산시 개정면 아동리	산102-3임	임	3,868.0	1,428.7	김*순	군산시경암동579	1/22				
						김*수	군산시 개정동 아동리 760	15/22				
						정*숙	군산시 개정동 아동리 760	4/22				
						유*동	서울 광진구 구의3동 593-9, 402호	2/22				
558	군산시 개정면 아동리	산105-3임	임	8,331.0	7,155.7	서*임	전라북도군산시의료원로163, 103동1406호 (나운동,신일아파트)					
559	군산시 개정면 아동리	산105-4임	임	397.0	397.0	이*동	전라남도장성군삼계면사창리25-1 영외비오류121호					
560	군산시 개정면 아동리	산106-1임	임	1,190.0	1,190.0	이*돈	옥구군성산면둔덕리517	1/3				
						이*묵	옥구군성산면둔덕리508	1/3				
						이*순	옥구군성산면둔덕리360	1/3				

연 번	동명	지번	지 목	공부면 적	편입면 적	소유자			소유권 외의 권리			비 고
						성명	주소	지분	성명	주 소	권리의 종류	
561	군산시 개정면 아동리	산106-2임	임	298.0	298.0	이*돈	옥구군성산면둔덕리517	1/3				
						이*묵	옥구군성산면둔덕리508	1/3				
						이*순	옥구군성산면둔덕리360	1/3				
562	군산시 개정면 아동리	산106-3임	임	694.0	694.0	이*돈	옥구군성산면둔덕리517	1/3				
						이*묵	옥구군성산면둔덕리508	1/3				
						이*순	옥구군성산면둔덕리360	1/3				
563	군산시 개정면 아동리	산106-4임	임	595.0	595.0	이*돈	옥구군성산면둔덕리517	1/3				
						이*묵	옥구군성산면둔덕리508	1/3				
						이*순	옥구군성산면둔덕리360	1/3				
564	군산시 개정면 아동리	산106-5임	임	298.0	96.2	이*돈	옥구군성산면둔덕리517	1/3				
						이*묵	옥구군성산면둔덕리508	1/3				
						이*순	옥구군성산면둔덕리360	1/3				
565	군산시 개정면 아동리	산106-6임	임	16,874.0	11,650.0	국(산림청)						
566	군산시 개정면 아동리	산108-1임	임	9,124.0	4,257.8	박*영	서울은평구신사동7-21					
567	군산시 개정면 아동리	산110임	임	8,926.0	8,539.0	군산시						
568	군산시 개정면 아동리	산111임	임	1,884.0	1,884.0	장흥***주부공파 군산삼두소종중	군산시구암동154					
569	군산시 개정면 아동리	산112-1임	임	397.0	397.0	오*근	군산부구암정79번지					
570	군산시 개정면 아동리	산112-2임	임	3,372.0	1,524.0	국(재정경제원)						
합계				1,286,762.0	911,345.0							

3) 금강공원

연번	동명	지번	지목	공부면적	편입면적	소유자			소유권 외의 권리			비고
						성명	주소	지분	성명	주소	권리의 종류	
1	군산시 내흥동	282답	답	652.0	652.0	군산시						
2	군산시 내흥동	282-1답	답	1,665.0	1,665.0	군산시						
3	군산시 내흥동	283답	답	2,519.0	2,519.0	군산시		2/4				
						김*환	충남 부여군 부여읍 구아리162-11	1/4				
						김*희	충남 부여군 부여읍 구아리162-11	1/4				
4	군산시 내흥동	284-1답	답	796.0	796.0	군산시						
5	군산시 내흥동	284-2답	답	2,056.0	2,056.0	군산시		1/2				
								1/2				
6	군산시 내흥동	284-3답	답	797.0	797.0	조*준	군산시조촌동789-1					
7	군산시 내흥동	284-4답	답	797.0	797.0	군산시						
8	군산시 내흥동	285대	대	9,887.0	9,887.0	군산시						
9	군산시 내흥동	286답	답	235.0	235.0	군산시						
10	군산시 내흥동	286-2답	답	257.0	257.0	국(건설교통부)						
11	군산시 내흥동	286-3답	답	2,045.0	2,045.0	군산시						
12	군산시 내흥동	287-1답	답	30.0	30.0	국(기획재정부)						
13	군산시 내흥동	287-2도	도	177.0	177.0	국(농수산부)						
14	군산시 내흥동	287-3답	답	272.0	272.0	군산시						
15	군산시 내흥동	287-5답	답	2,443.0	2,443.0	군산시						
16	군산시 내흥동	287-10답	답	131.0	131.0	국(건설교통부)						
17	군산시 내흥동	287-11답	답	704.0	704.0	군산시						
18	군산시 내흥동	322-1도	도	29.0	29.0	국(농수산부)						
19	군산시 내흥동	322-4답	답	96.0	96.0	군산시						
20	군산시 내흥동	324-1전	전	300.0	300.0	김*중	전라북도 군산시 공단대로 54, 108동 904호(조촌동,타워씨미트)					
21	군산시 내흥동	325-1답	답	2,132.0	2,132.0	군산시						
22	군산시 내흥동	325-2도	도	86.0	86.0	박*훈	옥구군서수면서수리362-4	3/7				
						박*훈	옥구군 서수면 서수리 273	2/7				
						박*훈	옥구군 서수면 서수리 362-4	2/7				
23	군산시 내흥동	326-1도	도	126.0	126.0	조*빈	옥구군성산면용덕리451					

연 번	동 명	지 번	지 목	공부면 적	편입면 적	소유자			소유권 외의 권리			비 고
						성명	주소	지분	성명	주 소	권리의 종류	
24	군산시 내흥동	326-2전	전	916.0	916.0	군산시						
25	군산시 내흥동	326-3전	전	506.0	506.0	군산시						
26	군산시 내흥동	327-1전	전	661.0	661.0	군산시						
27	군산시 내흥동	327-3전	전	3,417.0	3,417.0	오*식	대구광역시 동구 화랑로 73길 36, 101동 507호 (방촌동,방촌청구타운)		군산**협동조합	전라북도 군산시 변영로 162(조촌동)	근저당권	
28	군산시 내흥동	327-4전	전	177.0	177.0	군산시						
29	군산시 내흥동	327-6대	대	4.0	4.0	오*식	대구광역시 동구 화랑로 73길 36, 101동 507호 (방촌동,방촌청구타운)		군산**협동조합	전라북도 군산시 변영로 162(조촌동)	근저당권	
30	군산시 내흥동	327-10전	전	1,653.0	1,653.0	김*관	제주특별자치도 제주시 구좌읍 구좌로 109-17		주식회사**은행	서울특별시 중구 세종대로9길	근저당권 지상권	
31	군산시 내흥동	328-1전	전	370.0	370.0	황*록	동흥남동405-29		이*석	전라북도 군산시 수송동 885-3 한라비발디2단지 아파트 204동 1706호	근저당권	
32	군산시 내흥동	328-2답	답	757.0	757.0	고*수	전라북도군산시미장3길3 3,104동203호 (미장동,제일풍경제아파트)		군산**협동조합	전라북도 군산시 조촌동 774	근저당권 지상권	
									주식회사*일드방 래	서울특별시 강남구 테헤란로 516(대치동)	근저당권	
33	군산시 내흥동	329대	대	462.0	462.0	군산시						
34	군산시 내흥동	329-1답	답	592.0	592.0	백*옥	나운동527나운2차원대아 파트203동201호					
35	군산시 내흥동	329-2유	유	534.0	534.0	김*애	경기도광명시철산동367 철산한신아파트107동160 2호	1/2				
						최*권	부산광역시 해운대구 재송2로 153, 607호 (재송동,센텀그린타워아파 트)	1/2				
36	군산시 내흥동	329-5전	전	14.0	14.0	군산시						
37	군산시 내흥동	329-6전	전	309.0	309.0	고*수	전라북도군산시미장3길 33,104동203호(미장동,제 일풍경제아파트)		군산**협동조합	전라북도 군산시 조촌동 774	근저당권 지상권	
									주식회사*일드방 래	서울특별시 강남구 테헤란로 516(대치동)	근저당권	
38	군산시 내흥동	329-9잡	잡	628.0	628.0	백*옥	나운동527나운2차원대아 파트203동201호					
39	군산시 내흥동	329-10답	답	1,240.0	1,240.0	전*부	서울특별시강남구봉은사 로74길5,103호 (삼성동,현대빌라트)		군산**협동조합	전라북도 군산시 조촌동 774	근저당권 지상권	
									양*용	충청남도 당진시 신평면 거산3가리길 74-32 107동 801호 (산평산양미소지음아파 트)	근저당권	
40	군산시 내흥동	329-12답	답	40.0	40.0	채*석	나운동834-1대명아파트503 호					
41	군산시 내흥동	329-13천	천	314.0	314.0	김*애	경기도광명시철산동367 철산한신아파트107동160 2호	1/2				
						최*권	부산광역시 해운대구 재송2로 153, 607호 (재송동,센텀그린타워아 파트)	1/2				
42	군산시 내흥동	329-14답	답	696.0	696.0	이*철	군산시 내흥동 332-5					
43	군산시 내흥동	329-15잡	잡	913.0	913.0	군산시						

연 번	동명	지번	지 목	공부면 적	편입면 적	소유자			소유권 외의 권리			비 고
						성명	주소	지분	성명	주 소	권리의 종류	
44	군산시 내흥동	329-17답	답	1,355.0	1,355.0	전*부	서울특별시강남구봉은사 로74길5,103호 (삼성동,현대빌라트)		군산**협동조합	전라북도 군산시 조촌동 774	근저당권 지상권	
									양*용	충청남도 당진시 신평면 거산3리길 74-32, 107동 801호 (산평산상미조지움아파 트)	근저당권	
45	군산시 내흥동	329-18천	천	55.0	55.0	이*철	군산시 내흥동 332-5					
46	군산시 내흥동	332-40도	도	2.0	2.0	국(건설부)						
47	군산시 내흥동	332-41대	대	9.0	9.0	군산시						
48	군산시 내흥동	332-52대	대	35.0	35.0	군산시						
49	군산시 내흥동	332-68도	도	3.0	3.0	이*영	대전중구관저동44	6/21				
						박*레	군산시 내흥동 332-1	2/21				
						이*가마	전북 김제군 공덕면 회룡리24	2/21				
						이*레	군산시 구암동 228	2/21				
						이*부	군산시 내흥동 332-1	4/21				
						이*호	군산시 내흥동 332-1	4/21				
						이*덕	전북 김제군 봉남면 월성리 433	1/21				
50	군산시 내흥동	336천	천	225.0	225.0	군산시						
51	군산시 내흥동	338-1임	임	648.0	648.0	군산시						
52	군산시 내흥동	338-7천	천	182.0	182.0	군산시						
53	군산시 내흥동	339-1천	천	50.0	50.0	군산시						
54	군산시 내흥동	339-2임	임	2,653.0	2,653.0	군산시						
55	군산시 내흥동	341-2천	천	64.0	64.0	차*일	전라북도군산시수송동로 36,101동1501호(수송동, 한라비발디1단지아파트)					
56	군산시 내흥동	863-21구	구	137.0	137.0	국(농수산 부)						
57	군산시 내흥동	863-33구	구	790.0	779.6	국(농수산 부)						
58	군산시 내흥동	863-41구	구	56.0	56.0	국(농림수산 부)						
59	군산시 내흥동	863-73구	구	43.0	43.0	국(농수산 부)						
60	군산시 내흥동	863-81답	답	268.0	268.0	군산시						
61	군산시 내흥동	863-83구	구	170.0	170.0	국(농수산 부)						
62	군산시 내흥동	863-89구	구	423.0	11.8	국(농림수산 부)						
63	군산시 내흥동	894천	천	36,415.0	35,514.6	국(농림수산 부)						
64	군산시 내흥동	894-2천	천	356.0	356.0	국(농림수산 부)						

연 번	동명	지번	지 목	공부면 적	편집면 적	소유자			소유권 외의 권리			비 고
						성명	주소	지분	성명	주 소	권리의 종류	
65	군산시 내흥동	894-3천	천	2,764.0	2,764.0	국(농림수산 부)						
66	군산시 내흥동	894-4답	답	11.0	11.0	국(기획재정 부)						
67	군산시 내흥동	894-5답	답	4,093.0	4,093.0	국(기획재정 부)						
68	군산시 내흥동	894-6답	답	343.0	343.0	국(기획재정 부)						
69	군산시 내흥동	894-7답	답	702.0	702.0	국(기획재정 부)						
70	군산시 내흥동	894-8천	천	5,785.0	5,785.0	국(농림수산 부)						
71	군산시 내흥동	894-9천	천	145.0	145.0	국(농림수산 부)						
72	군산시 내흥동	894-10천	천	91.0	91.0	국(농림수산 부)						
73	군산시 내흥동	894-11천	천	61.0	61.0	국(농림수산 부)						
74	군산시 내흥동	894-12천	천	44.0	44.0	국(농림수산 부)						
75	군산시 내흥동	894-13천	천	128.0	128.0	국(농림수산 부)						
76	군산시 내흥동	894-14천	천	135.0	135.0	국(농림수산 부)						
77	군산시 내흥동	894-15천	천	8,196.0	8,196.0	국(농림수산 부)						
78	군산시 내흥동	894-16천	천	363.0	363.0	국(농림수산 부)						
79	군산시 내흥동	894-17천	천	125.0	125.0	국(농림수산 부)						
80	군산시 내흥동	894-18천	천	136.0	136.0	국(농림수산 부)						
81	군산시 내흥동	894-20천	천	298.0	298.0	국(농림수산 부)						
82	군산시 내흥동	894-21천	천	66.0	66.0	국(농림수산 부)						
83	군산시 내흥동	894-24천	천	1,441.0	1,023.0	국(농림수산 부)						
84	군산시 내흥동	894-31천	천	1,835.0	1,734.9	국(농림수산 부)						
85	군산시 내흥동	894-35천	천	25.0	25.0	국(농림수산 부)						
86	군산시 내흥동	894-47천	천	2,512.0	792.9	국(농림수산 부)						
87	군산시 내흥동	894-48천	천	52.0	5.3	국(농림수산 부)						
88	군산시 내흥동	894-49천	천	2,870.0	59.3	국(농림수산 부)						
89	군산시 내흥동	894-50천	천	1,137.0	54.8	국(농림수산 부)						
90	군산시 내흥동	894-51천	천	1,557.0	300.8	국(농림수산 부)						
91	군산시 내흥동	894-53천	천	2,250.0	467.3	국(농림수산 부)						
92	군산시 내흥동	894-54천	천	391.0	391.0	국(농림수산 부)						
93	군산시 내흥동	894-55천	천	1,705.0	324.2	국(농림수산 부)						

연 번	동명	지번	지 목	공부면 적	편집면 적	소유자			소유권 외의 권리			비 고
						성명	주소	지분	성명	주 소	권리의 종류	
94	군산시 내흥동	894-74답	답	537.0	537.0	국(기획재정 부)						
95	군산시 내흥동	894-75천	천	301.0	301.0	국(농림수산 부)						
96	군산시 내흥동	894-80잡	잡	1,387.0	1,387.0	국(재정경제 부)						
97	군산시 내흥동	894-81구	구	489.0	489.0	국(농림수산 부)						
98	군산시 내흥동	894-82답	답	38.0	38.0	국(재정경제 부)						
99	군산시 내흥동	894-83답	답	299.0	299.0	국(기획재정 부)						
100	군산시 내흥동	894-89제	제	1,333.0	1,333.0	군산시						
101	군산시 내흥동	894-90제	제	2,926.0	2,006.3	군산시						
102	군산시 내흥동	894-91천	천	161.0	161.0	국(농림수산 부)						
103	군산시 내흥동	894-92천	천	1,688.0	1,688.0	국(농림수산 부)						
104	군산시 내흥동	897도	도	90.0	90.0	국(농수산 부)						
105	군산시 내흥동	903잡	잡	36,515.0	27,187.6	국(해양수산 부)						
106	군산시 내흥동	903-1잡	잡	172.0	90.0	한국농어촌공 사	경상남도진주시충의로19 (충무공동)					
107	군산시 내흥동	903-2잡	잡	14,349.0	9,048.3	국(해양수산 부)						
108	군산시 내흥동	904잡	잡	13,467.0	13,366.2	국(해양수산 부)						
109	군산시 내흥동	905도	도	28.0	9.1	국(해양수산 부)						
110	군산시 성산면 성덕리	438-17잡	잡	102.0	102.0	농업진흥공 사	경기도시흥군의왕읍포일리48 7					
111	군산시 성산면 성덕리	438-21잡	잡	22.0	22.0	한국농어촌공 사	경기도시흥군의왕읍포일리48 7					
112	군산시 성산면 성덕리	438-32답	답	44.0	44.0	한국농어촌공 사	경기도시흥군의왕읍포일리48 7					
113	군산시 성산면 성덕리	457잡	잡	1,001.0	1,001.0	한국농어촌공 사	경기도시흥군의왕읍포일리48 7					
114	군산시 성산면 성덕리	457-1잡	잡	2,585.0	2,585.0	한국농어촌공 사	경기도시흥군의왕읍포일리48 7					
115	군산시 성산면 성덕리	457-2구	구	321.0	321.0	국(농수산 부)						
116	군산시 성산면 성덕리	457-3잡	잡	126.0	126.0	한국농어촌공 사	경기도시흥군의왕읍포일리48 7					
117	군산시 성산면 성덕리	457-4잡	잡	1,200.0	1,200.0	한국농어촌공 사	경기도시흥군의왕읍포일리48 7					
118	군산시 성산면 성덕리	457-5구	구	119.0	119.0	한국농어촌공 사	경기도시흥군의왕읍포일리48 7					
119	군산시 성산면 성덕리	457-6잡	잡	3,008.0	3,008.0	한국농어촌공 사	경기도시흥군의왕읍포일리48 7					
120	군산시 성산면 성덕리	458잡	잡	2,130.0	2,130.0	한국농어촌공 사	경기도시흥군의왕읍포일리48 7					
121	군산시	459잡	잡	1,230.0	1,230.0	한국농어촌공	경기도시흥군의왕읍포일리48					

연 번	동명	지번	지 목	공부면 적	편집면 적	소유자			소유권 외의 권리			비 고
						성명	주소	지분	성명	주 소	권리의 종류	
	성산면 성덕리					사	7					
122	군산시 성산면 성덕리	460-1잡	잡	580.0	580.0	한국농어촌공 사	경기도시흥군의왕읍포일라48 7					
123	군산시 성산면 성덕리	460-2잡	잡	60.0	60.0	한국농어촌공 사	경기도시흥군의왕읍포일라48 7					
124	군산시 성산면 성덕리	461-3구	구	435.0	435.0	국(농수산 부)						
125	군산시 성산면 성덕리	461-5구	구	112.0	112.0	국(농림수산 부)						
126	군산시 성산면 성덕리	461-7답	답	1,535.0	1,535.0	군산시						
127	군산시 성산면 성덕리	461-8답	답	1,899.0	1,899.0	군산시						
128	군산시 성산면 성덕리	461-9답	답	144.0	144.0	군산시						
129	군산시 성산면 성덕리	461-10답	답	17.0	17.0	군산시						
130	군산시 성산면 성덕리	461-11답	답	1,633.0	1,633.0	군산시						
131	군산시 성산면 성덕리	461-12잡	잡	1,494.0	1,494.0	한국농어촌공 사	경기도시흥군의왕읍포일라487					
132	군산시 성산면 성덕리	461-13잡	잡	2,294.0	2,294.0	한국농어촌공 사	경기도시흥군의왕읍포일라487					
133	군산시 성산면 성덕리	461-19구	구	82.0	82.0	국(농수산 부)						
134	군산시 성산면 성덕리	461-20도	도	483.0	483.0	국(건설교통 부)						
135	군산시 성산면 성덕리	461-21답	답	144.0	144.0	국(건설교통 부)						
136	군산시 성산면 성덕리	461-22잡	잡	168.0	160.0	한국농어촌공 사	경기도시흥군의왕읍포일라487					
137	군산시 성산면 성덕리	461-26철	철	136.0	9.9	국(국토교통 부)						
138	군산시 성산면 성덕리	461-27답	답	716.0	716.0	군산시						
139	군산시 성산면 성덕리	461-28답	답	218.0	218.0	군산시						
140	군산시 성산면 성덕리	462-1구	구	26.0	26.0	군산시						
141	군산시 성산면 성덕리	462-2답	답	2,383.0	2,383.0	군산시						
142	군산시 성산면 성덕리	462-3답	답	77.0	77.0	국(건설교통 부)						
143	군산시 성산면 성덕리	463-2답	답	458.0	458.0	국(건설교통 부)						
144	군산시 성산면 성덕리	463-3답	답	76.0	76.0	국(건설교통 부)						
145	군산시 성산면	487-18천	천	445,468.0	9,025.3	국(국토교통 부)						

연 번	동명	지번	지 목	공부면 적	편집면 적	소유자			소유권 외의 권리			비 고
						성명	주소	지분	성명	주 소	권리의 종류	
	성덕리											
146	군산시 성산면 성덕리	487-19잡	잡	24,567.0	24,450.3	한국농어촌공 사	경기도의왕시포일동487					
147	군산시 성산면 성덕리	487-20대	대	787.0	787.0	농어촌진흥공 사	경기도의왕시포일동487					
148	군산시 성산면 성덕리	487-38잡	잡	3,857.0	121.8	국(국토교통 부)						
149	군산시 구암동	479-1대	대	1,654.0	428.7	군산시						
150	군산시 구암동	479-19대	대	1,654.0	131.5	군산시						
151	군산시 구암동	479-13대	대	74.0	1.9	군산시						
152	군산시 구암동	601-43도	도	367.0	367.0	국(국토교 통부)						
153	군산시 구암동	601-48잡	잡	477.0	477.0	국(기획재 정부)						
154	군산시 구암동	601-46장	장	109.0	109.0	군산시						
155	군산시 구암동	601-113 제	제	199.0	69.0	군산시						
156	군산시 구암동	601-66잡	잡	12.0	7.8	국(기획재 정부)						
157	군산시 구암동	601-49장	장	3.0	3.0	군산시						
158	군산시 구암동	601-40장	장	2,134.0	292.1	군산시						
159	군산시 구암동	601-112 제	제	2,273.0	1,376.2	군산시						
160	군산시 구암동	601-42장	장	3,899.0	3,847.7	군산시						
161	군산시 구암동	480-1장	장	361.0	361.0	군산시						
162	군산시 구암동	601-116 제	제	151.0	29.2	군산시						
163	군산시 구암동	601-115 장	장	241.0	102.7	군산시						
164	군산시 구암동	480-12장	장	1,475.0	212.9	군산시						
165	군산시 구암동	488-12잡	잡	8.0	8.0	군산시						
166	군산시 구암동	488-13장	장	36.0	36.0	군산시						
167	군산시 구암동	488-29장	장	686.0	59.1	군산시						
168	군산시 구암동	488-32잡	잡	8.0	8.0	군산시						
169	군산시 구암동	488-28잡	잡	62.0	0.3	국(기획재 정부)						
170	군산시 구암동	601-50잡	잡	151.0	151.0	국(기획재 정부)						
171	군산시 구암동	601-127 잡	잡	80.0	80.0	군산시						
172	군산시 경암동	627-117 제	제	1,182.0	10.1	군산시						

연 번	동명	지번	지 목	공부면 적	편입면 적	소유자			소유권 외의 권리			비 고
						성명	주소	지분	성명	주 소	권리의 종류	
173	군산시 경암동	627-124 장	장	863.0	60.4	군산시						
174	군산시 경암동	627-125 장	장	68.0	3.6	군산시						
175	군산시 경암동	492-29장	장	11,479.0	719.2	군산시						
176	군산시 경암동	627-2장	장	1,114.0	1,114.0	군산시						
177	군산시 경암동	627-118 제	제	837.0	177.0	군산시						
178	군산시 경암동	492-1장	장	1,958.0	1,867.0	군산시						
179		지번 미부여			24,795.3							
합계				734,767.0	269,961.0							

4) 통매 공원

연번	동명	지번	지목	공부면적	편입면적	소유자			소유권 외의 권리			비고
						성명	주소	지분	성명	주소	권리의 종류	
1	군산시 조촌동	237-1대	대	334.0	324.0	군산시						
2	군산시 조촌동	237-2전	전	499.0	499.0	장*욱	전라북도 군산시 설림2길 9(소룡동)					
3	군산시 조촌동	237-3대	대	234.0	130.0	국(환경부)						
4	군산시 조촌동	237-27대	대	95.0	16.0	군산시						
5	군산시 조촌동	237-28전	전	83.0	61.0	군산시						
6	군산시 조촌동	237-6전	전	182.0	66.0	군산시						
7	군산시 조촌동	237-29전	전	176.0	176.0	군산시						
8	군산시 조촌동	237-7전	전	139.0	139.0	군산시						
9	군산시 조촌동	237-8대	대	172.0	172.0	군산시						
10	군산시 조촌동	237-11임	임	6,596.0	6,590.0	국(산림청)						
11	군산시 조촌동	237-14대	대	1,148.0	604.0	국(산림청)						
12	군산시 조촌동	237-20전	전	58.0	29.0	군산시						
13	군산시 조촌동	237-30전	전	74.0	74.0	군산시						
14	군산시 조촌동	238-2전	전	168.0	40.0	군산시						
15	군산시 조촌동	238-6전	전	83.0	83.0	군산시						
16	군산시 조촌동	238-3도	도	1,698.0	308.0	국(건설부)						
17	군산시 조촌동	239-1대	대	106.0	106.0	군산시						
18	군산시 조촌동	239-3전	전	446.0	446.0	군산시						
19	군산시 조촌동	239-4임	임	14.0	14.0	군산시						
20	군산시 조촌동	239-5대	대	337.0	335.0	국(환경부)						
21	군산시 조촌동	239-7도	도	165.0	2.0	국(건설부)						
22	군산시 조촌동	239-8임	임	3,296.0	3,296.0	국(산림청)						
23	군산시 조촌동	239-23도	도	830.0	530.0	국(건설부)						
24	군산시 조촌동	239-29도	도	887.0	676.0	국(건설부)						
25	군산시 조촌동	239-31도	도	650.0	38.0	국(건설부)						
26	군산시 조촌동	240-7도	도	5,907.0	3,708.0	국(건설부)						
27	군산시 조촌동	245-1전	전	2,575.0	2,575.0	군산시						
28	군산시 조촌동	245-5대	대	132.0	132.0	장*순	서울시양천구신정동330목동신시가 지하파트1421동1505호	1/2				

연번	동명	지번	지목	공부면적	편입면적	소유자			소유권 외의 권리			비고
						성명	주소	지분	성명	주소	권리의 종류	
						윤*희	서울 동작구 대박동 20-6 공군부장관사 7호	1/2				
29	군산시 조촌동	245-6대	대	443.0	443.0	장*순	서울시 양천구 신정동 330 목동신시가 지하파트 1421 동 1505호	1/2				
						윤*희	서울 동작구 대박동 20-6 공군부장관사 7호	1/2				
30	군산시 조촌동	245-7대	대	198.0	198.0	장*순	서울시 양천구 신정동 330 목동신시가 지하파트 1421 동 1505호	1/2				
						윤*희	서울 동작구 대박동 20-6 공군부장관사 7호	1/2				
31	군산시 조촌동	245-12전	전	1,138.0	1,138.0	군산시						
32	군산시 조촌동	245-14전	전	477.0	477.0	군산시						
33	군산시 조촌동	245-15전	전	165.0	165.0	군산시						
34	군산시 조촌동	245-16전	전	1,223.0	1,223.0	군산시						
35	군산시 조촌동	245-17전	전	375.0	375.0	군산시						
36	군산시 조촌동	245-18전	전	574.0	574.0	군산시						
37	군산시 조촌동	245-19전	전	73.0	73.0	군산시						
38	군산시 조촌동	245-20전	전	621.0	621.0	군산시						
39	군산시 조촌동	245-21전	전	116.0	116.0	군산시						
40	군산시 조촌동	245-22전	전	661.0	661.0	군산시						
41	군산시 조촌동	245-28도	도	32.0	32.0	국(건설부)						
42	군산시 조촌동	246-2전	전	626.0	626.0	군산시						
43	군산시 조촌동	246-4전	전	484.0	484.0	군산시						
44	군산시 조촌동	246-21대	대	264.0	264.0	군산시						
45	군산시 조촌동	246-40도	도	159.0	3.0	국(건설부)						
46	군산시 조촌동	246-42도	도	482.0	118.0	국(건설부)						
47	군산시 조촌동	248-3대	대	342.0	11.0	군산시						
48	군산시 조촌동	248-4전	전	231.0	5.0	군산시		214/231				
						국(기획재정부)		17/231				
49	군산시 조촌동	산191-3임	임	2,437.0	2,437.0	국(산림청)						
50	군산시 조촌동	산193-6임	임	6,386.0	6,386.0	국(산림청)						
51	군산시 조촌동	산195-2임	임	157.0	157.0	국(국세청)						
52	군산시	산198-1	임	4,834.0	4,834.0	군산시						

연번	동명	지번	지목	공부면적	편입면적	소유자			소유권 외의 권리			비고
						성명	주소	지분	성명	주소	권리의 종류	
	조촌동	임										
53	군산시조촌동	산199임	임	198.0	198.0	군산시						
54	군산시조촌동	산200임	임	198.0	198.0	군산시						
55	군산시조촌동	산203-2임	임	1,618.0	1,618.0	군산시						
56	군산시조촌동	산204-1임	임	99.0	99.0	군산시						
57	군산시조촌동	산204-3임	임	99.0	99.0	군산시						
58	군산시조촌동	산206-2임	임	595.0	595.0	군산시						
59	군산시조촌동	산206-6임	임	180.0	180.0	군산시						
60	군산시조촌동	산206-8도	도	18.0	18.0	국(건설부)						
61	군산시조촌동	산213-1임	임	198.0	198.0	김*중	군산시 조촌동 297					
62	군산시조촌동	산214임	임	496.0	496.0	군산시						
63	군산시조촌동	산215-3임	임	298.0	298.0	박*리아	경남거제시옥포동524-14동신궁전빌라303호					
64	군산시조촌동	산215-10임	임	1,523.0	1,435.0	군산시						
65	군산시조촌동	산215-11도	도	73.0	73.0	국(건설부)						
66	군산시조촌동	산216-1임	임	5,334.0	2,569.0	국(산림청)						
67	군산시사정동	318-5전	전	595.0	549.0	김*훈	군산시 사정동 317					
68	군산시사정동	산100-1임	임	397.0	397.0	김*훈	군산시 사정동 317					
69	군산시사정동	산100-3임	임	1,686.0	69.0	이*아	대전광역시서구계룡로571번길65,103동708호(탄방동,산호아파트)		군산원예*협동조합	전라북도군산시하포로29(수송동)	근저당지상권	
합계				63,187.0	51,679.0							

5) 은파공원

연번	동명	지번	지목	공부 면적	편입 면적	소유자			소유권 외의 권리			비고
						성명	주소	지분	성명	주 소	권리의 종류	
1	군산시 지곡동	332-3전	전	734.0	414.3	고*영	전라북도군산시의 료원로136,104동7 04호 (나운동,대우아파 트)	1/2				
						이*승	군산시 옥도면 선유도리 276	1/2				
2	군산시 지곡동	332-4전	전	26.0	1.3	군산시		1/2				
						김*식	옥구군 옥서면 선연리33	1/2	송*태	군산시 옥서면 서연리130	근저당 권	
3	군산시 지곡동	338-3유	유	1,227.0	480.2	국(농수 산부)						
4	군산시 지곡동	340유	유	560.0	462.2	국(농림수 산부)						
5	군산시 지곡동	343유	유	149.0	147.0	국(농림수 산부)						
6	군산시 지곡동	344답	답	246.0	237.6	양*현	전라북도군산시축 동안길37,103동14 07호(수송동,수송 동제일아파트)					
7	군산시 지곡동	344-1답	답	286.0	180.6	이*량	군산시 경암동643-12					
8	군산시 지곡동	344-2전	전	1,071.0	591.8	이*량	군산시 경암동643-12					
9	군산시 지곡동	345유	유	248.0	248.0	국(농수 산부)						
10	군산시 지곡동	345-1전	전	446.0	446.0	이*숙	전라북도군산시월 명1길3,203동903 호(월명동,다원클 래시움아파트)					
11	군산시 지곡동	345-2답	답	420.0	420.0	이*간	전주시덕진구우이동3 가743-39					
12	군산시 지곡동	346답	답	182.0	182.0	강*문	군산시 지곡동143					
13	군산시 지곡동	347전	전	1,405.0	1,370.0	한*웅	군산시 지곡동70					
14	군산시 지곡동	347-4전	전	426.0	426.0	국(기획재 정부)						
15	군산시 지곡동	347-5전	전	383.0	211.1	국(기획재 정부)						
16	군산시 지곡동	347-6묘	묘	165.0	165.0	국(기획재 정부)						
17	군산시 지곡동	347-7전	전	1,626.0	1,606.7	국(기획재 정부)						
18	군산시 지곡동	347-8전	전	245.0	245.0	국(기획재 정부)						
19	군산시 지곡동	348전	전	129.0	129.0	채*택	군산시 지곡동 901					
20	군산시 지곡동	348-1전	전	807.0	807.0	이*숙	전라북도군산시월 명1길3,203동903 호(월명동,다원클 래시움아파트)					
21	군산시 지곡동	348-2임	임	3,140.0	3,140.0	김*권	전라북도전주시완 산구태평2길22,105 동801호(태평동,전 주태평에스케이뷰 아파트)	1/2	오케이* 은행	서울특별시 중구 세종대로39,1 0층(남대문로 4가,서울상공 회의소)	근저당 권 지상권	

연번	동명	지번	지목	공부 면적	편입 면적	소유자			소유권 외의 권리			비고
						성명	주소	지분	성명	주소	권리의 종류	
						은*	전라북도전주시완 산구평화로120,10 4동402호(평화동2 가,두산경복궁아 파트)	1/2				
22	군산시 지곡동	348-3임	임	3,314.0	3,314.0	이*일	인천광역시옹진군 영흥면외리680남 동영흥화력사택20 1-104					
23	군산시 지곡동	348-4임	임	1,000.0	1,000.0	노*후	전라북도순창군동 계면동계1길8-1					
24	군산시 지곡동	348-5임	임	826.0	826.0	노*후	전라북도순창군동 계면동계1길8-1					
25	군산시 지곡동	349대	대	304.0	304.0	군산시						
26	군산시 지곡동	350대	대	688.0	688.0	최*애	전라북도군산시문 화로208-8,105동1 401호(미장동,파 인빌아파트)	1/16				
						최*자	충청남도보령시구시 7길52-14,나동203호 (대천동,대진연립)	1/16				
						최*문	경기도수원시권선 구세지로28번길23- 24,씨동동(세류동)	1/16				
						최*훈	전라북도군산시문 화로36,402동704 호(나운동,주공영 구입대아파트)	1/16				
						최*열	전라북도군산시경 포천로34,113동11 04호(미장동,군산 미장휴먼시아)	1/16				
						최*옥	전라북도군산시서 흥길24,803호(문화 동,다우미빌아파트)	1/16				
						최*용	전라북도군산시송 풍970-13	10/16				
27	군산시 지곡동	351-1전	전	2,043.0	2,043.0	조*환	충청남도천안시동 남구신부8길21,107 동802호(신부동,도 솔노블시티동문굿 모닝힐)					
28	군산시 지곡동	351-2전	전	1,157.0	1,157.0	최*애	전라북도군산시문 화로208-8,105동14 01호(미장동,파인 빌아파트)	1/16				
						최*자	충청남도보령시구시 7길52-14,나동203호 (대천동,대진연립)	1/16				
						최*문	경기도수원시권선 구세지로28번길23- 24,씨동동(세류동)	1/16				
						최*훈	전라북도군산시문 화로36,402동704 호(나운동,주공영 구입대아파트)	1/16				
						최*열	전라북도군산시경 포천로34,113동11 04호(미장동,군산 미장휴먼시아)	1/16				
						최*옥	전라북도군산시서 흥길24,803호(문화 동,다우미빌아파트)	1/16				
						최*용	전라북도군산시송 풍970-13	10/16				

연번	동명	지번	지목	공부 면적	편입 면적	소유자			소유권 외의 권리			비고
						성명	주소	지분	성명	주소	권리의 종류	
29	군산시 지곡동	485도	도	6,232.0	538.6	국(농수 산부)						
30	군산시 지곡동	산102묘	묘	11,603.0	11,029.2	군산시						
31	군산시 지곡동	산103임	임	2,479.0	2,479.0	황*주	경기과천시부림동 49주공아파트735-101	1/2				
						송*애	미합중구일리노아 주시카고5801에이 치엔플라스키로드 4417	1/12				
						김*자	미합중구일리노아 주시카고920웨스트 로렌스에비뉴612	1/12				
						김*기	충청남도천안시서 북구직산읍군동리 45-8	1/12				
						김*섭	경상북도경산시하양 읍도리길16	2/12				
						김*완	서울특별시서초구신 반포로9,71동102호(반포동,반포아파트)	1/12				
32	군산시 지곡동	산103-1 임	임	2,479.0	2,479.0	송*문	전주시덕진구인후동 1가858-2아중현대아 파트102동706호	1/2				
						송*애	미합중구일리노아주 시카고5801에이치엔 플라스키로드4417	1/12				
						김*자	미합중구일리노아 주시카고920웨스트 로렌스에비뉴612	1/12				
						김*기	충청남도천안시서 북구직산읍군동리 45-8	1/12				
						김*섭	경상북도경산시하양 읍도리길16	2/12				
						김*완	서울특별시서초구신 반포로9,71동102호(반포동,반포아파트)	1/12				
33	군산시 지곡동	산103-2 임	임	2,480.0	2,480.0	송*문	전주시덕진구인후 동1가858-2아중현 대아파트102동706 호	1/2				
						송*애	미합중구일리노아주 시카고5801에이치엔 플라스키로드4417	1/12				
						김*자	미합중구일리노아 주시카고920웨스트 로렌스에비뉴612	1/12				
						김*기	충청남도천안시서 북구직산읍군동리4 5-8	1/12				
						김*섭	경상북도경산시하양 읍도리길16	2/12				
						김*완	서울특별시서초구신 반포로9,71동102호(반포동,반포아파트)	1/12				
34	군산시 지곡동	산104임	임	2,279.0	264.7	국(산림 청)						
35	군산시 지곡동	산104-3 임	임	1,188.0	150.5	군산시						
36	군산시 지곡동	산104-4 임	임	3,872.0	3,072.1	국(산림 청)						

연번	동명	지번	지목	공부 면적	편입 면적	소유자			소유권 외의 권리			비고
						성명	주소	지분	성명	주소	권리의 종류	
37	군산시 지곡동	산105임	임	421.0	421.0	김*순	이리시마동371-3					
38	군산시 지곡동	산105-1 임	임	1,983.0	1,983.0	이*기	전라북도군산시옥 구읍옥구동로313 -17					
39	군산시 지곡동	산105-2 임	임	1,077.0	1,077.0	홍*국	서울특별시강남구 테헤란로4길32,902 호(역삼동,우정에쉐 르)					
40	군산시 지곡동	산105-3 임	임	455.0	416.5	군산시						
41	군산시 지곡동	산105-4 임	임	30.0	22.4	군산시						
42	군산시 지곡동	산106임	임	1,488.0	1,488.0	국(산림 청)						
43	군산시 지곡동	산107임	임	18,647.0	5,235.5	제주**참 의공계세 익후손중 회	군산시평화동108					
44	군산시 지곡동	산119임	임	4,259.0	1,108.7	곽*연	서울관악구봉천동167 5-4402호					
45	군산시 지곡동	산119-1 임	임	3,085.0	1,427.0	김*녀	전라북도군산시회현면 월연리459					
46	군산시 지곡동	산120임	임	4,486.0	4,486.0	박*섭	익산시동산동1053 -1제일아파트101 동103호					
47	군산시 지곡동	산120-1 임	임	1,167.0	1,167.0	전*렬	군산시영화동34- 1					
48	군산시 지곡동	산122-3 임	임	3,123.0	1,208.3	김*옥	경기도남양주시도 농로중촌1길5,202 호 (다산동,송학아트 빌라)		군산원 예**협 동조합	전라북도 군산시 수송동 24-13	근저당 권 지상권	
49	군산시 지곡동	산123임	임	694.0	694.0	진주**호 부사공파 도대중중	익산시남중동5-5 4					
50	군산시 지곡동	산124임	임	496.0	158.5	문*수	군산시 사정동 249					
51	군산시 지곡동	산126임	임	3,174.0	356.4	최*섭	경기도부천시오정 고리울로64번길 34,202호 (고강동,동남빌라)	1/4				
						최*성	군산시옥구군미면 산북리423	1/4				
						최*길	군산시산북동437	1/4				
						최*윤	인천시남구주안동 1423-10	1/4				
52	군산시 지곡동	산127임	임	1,686.0	1,541.1	김*수	전라북도군산시동 지곡길53,102동80 3호(지곡동,은파 코아루아파트)					
53	군산시 지곡동	산128임	임	99.0	99.0	김*숙	구읍면옥정리					등기 부등 분없 음
54	군산시 지곡동	산129-1 임	임	1,488.0	268.8	박*길	군산시미원동236					
55	군산시 지곡동	산129-2 임	임	694.0	617.4	강*철	서울시동작구노량 진동232-5					
56	군산시 지곡동	산129-3 임	임	595.0	595.0	강*문	군산시 지곡동 143					

연번	동명	지번	지목	공부 면적	편입 면적	소유자			소유권 외의 권리			비고
						성명	주소	지분	성명	주 소	권리의 종류	
57	군산시 지곡동	산129-4 임	임	793.0	706.7	이*희	군산시 경암동609-138					
58	군산시 지곡동	산130임	임	3,273.0	781.1	진주**호 부사공파 도대종중	익산시 남중동5-54					
59	군산시 지곡동	산131 임	임	298.0	0.3	박*국	군산시 구암동159					
60	군산시 지곡동	산133임	임	4,165.0	5.4	박*순	군산시 지곡동522	1/2				
						방*형	전라북도군산시철성7길56,101동604호(산북동,하나라움시티)	1/8	옥구** 협동조합	전라북도군산시 옥구읍옥구로37	근저당 권	
						김*금	전라북도군산시신창안길49(산북동)	1/8				
						이*옥	전라북도군산시항공로242(산북동)	1/8				
						윤*은	전라북도군산시용둔길12,108동1505호(미룡동,금광베네스타)	1/8				
합계				113,541.0	69,600.0							

6) 지곡공원

연번	동명	지번	지목	공부면적	편입면적	소유자			소유권 외의 권리			비고
						성명	주소	지분	성명	주소	권리의 종류	
1	군산시 지곡동	426전	전	436.0	15.7	군산시						
2	군산시 지곡동	426-1전	전	456.0	438.4	김*일	서울시송파구잠실동22아파트274동102호					
3	군산시 지곡동	426-3전	전	43.0	1.9	군산시						
4	군산시 지곡동	432-1전	전	2,494.0	2,467.1	제주**참여공계세익후손중회	군산시 평화동108					
5	군산시 지곡동	432-2전	전	66.0	28.5	군산시						
6	군산시 지곡동	432-9전	전	944.0	151.2	군산시						
7	군산시 지곡동	432-11전	전	1,094.0	966.2	군산시						
8	군산시 지곡동	432-12전	전	184.0	184.0	제주**참여공계세익후손중회	군산시 평화동108					
9	군산시 지곡동	433-4전	전	549.0	60.3	군산시						
10	군산시 지곡동	485도	도	6,232.0	541.8	국(농수산부)						
11	군산시 지곡동	산107임	임	18,647.0	12,161.7	제주**참여공계세익후손중회	군산시 평화동108					
12	군산시 지곡동	산107-2임	임	138.0	84.1	군산시						
13	군산시 지곡동	산107-3임	임	52.0	52.0	군산시						
14	군산시 지곡동	산107-4임	임	186.0	186.0	군산시						
15	군산시 지곡동	산107-5임	임	18.0	18.0	군산시						
16	군산시 지곡동	산114-1임	임	2,465.0	2,465.0	한국농어촌공사	경기도의왕시포일동487					
17	군산시 지곡동	산114-4임	임	198.0	162.0	군산시						
18	군산시 지곡동	산114-5임	임	1,006.0	497.5	군산시						
19	군산시 지곡동	산114-6유	유	468.0	14.3	군산시						
20	군산시 지곡동	산115임	임	3,238.0	2,422.0	이*신	서울마포구망원동313-12					
21	군산시 지곡동	산115-1임	임	661.0	661.0	윤*란	전주시완산구평화동1가506-18					
22	군산시 지곡동	산115-2임	임	450.0	205.3	군산시						
23	군산시 지곡동	산117임	임	6,699.0	4,628.0	풍양**옥구내파종중	옥구군옥구읍상평리693					
24	군산시 지곡동	산118임	임	99.0	8.9	고*권						등기등본없음
25	군산시	산119임	임	4,259.0	1,234.1	곽*연	서울관악구봉천동					

연번	동명	지번	지목	공부면적	편입면적	소유자			소유권 외의 권리			비고
						성명	주소	지분	성명	주 소	권리의 종류	
	지곡동						1675-4.402호					
26	군산시 지곡동	산119-2 임	임	4,259.0	3,145.0	한*용	옥구군 옥서면 서연리770	992/42 59				
						김*식	전라북도익산시부 송동231-4 동아아파트1차10 6동402호	641.5/4 259				
						함*연	전라북도익산시부 송동231-4 동아아파트1차106 동402호	641.5/4 259				
						백*천	전라북도군산시 상신1길11 (나운동)	992/42 59				
						임*희	전라북도군산시공 단대로54, 101동1702호 (조촌동,타워써미 트)	992/42 59				
합계				55,341.0	32,800.0							

군산시 고시 제2020 - 101호

군산 도시계획시설(도로:대로2-6호선)사업 실시계획인가 고시

군산시 사정동 512-3번지 일원 도시계획시설(도로:대로2-6호선)사업 시행을 위하여 「국토의 계획 및 이용에 관한 법률」 제86조 및 제88조 규정에 따라 다음과 같이 사업시행자 지정 및 실시계획인가하고 같은 법 제91조 규정에 따라 다음과 같이 고시합니다.

군 산 시 장

2020년 6월 일

◆ 사업의 개요

1. 사업시행지의 위치 : 군산시 사정동 512-3번지 일원

2. 사업의 종류 및 명칭

가. 종 류 : 도시계획시설(도로:대로2-6호)사업

나. 명 칭 : 운동장~쌍천로간 도로개설공사

3. 사업의 규모 및 면적

가. 대로2-6 : L=850m, B=30m

4. 사업시행자의 주소 및 성명

가. 사업시행자 주소

- 전라북도 군산시 시청로 17(조촌동, 군산시청)

나. 사업시행자 성명 : 군산시장(도시계획과)

5. 사업착수 및 준공예정일 : 실시계획인가일 ~ 2022. 12. 31.

6. 사용 또는 수용할 토지조서 및 지장물조서 : 붙임참고

○ 사용 또는 수용할 토지조서

순번	소재지	지번	지목	지적(㎡)	도시계획 도로(㎡)	소유자		소유권이외의 권리자		비고
						성명	주소	성명	권리내용	
1	군산시 사정동	512-3	대	127	110	국	군산시			
2	“	512-5	대	228	225	국	군산시			
3	“	512-4	전	312	265	국	군산시			
4	“	512-1	전	52	52	국	군산시			
5	“	511-1	대	292	292	국	군산시			
6	“	510-3	대	28	28	박*은	군산시 외사길 9			
7	“	501-2	도	33	33	국	군산시			
8	“	510-2	도	3	3	국	군산시			
9	“	501-1	전	208	208	국	군산시			
10	“	509-4	대	3	3	국	군산시			
11	“	509-5	도	2	2	이*애	군산시 사정동 512	군산세무서		압류
12	“	505-3	도	2	2	국	군산시			
13	“	499-3	도	7	7	국	군산시			
14	“	505-7	도	31	31	국	군산시			
15	“	505-6	대	558	558	국	군산시			
16	“	505-1	대	313	313	국	군산시			
17	“	504-4	전	358	358	국	군산시			
18	“	651-6	임	135	135	국	군산시			
19	“	500-3	전	17	17	국	군산시			
소계				19	2,642					

순번	소재지	지번	지목	지적(㎡)	도시계획도로(㎡)	소유자		소유권이외의 권리자		비고
						성명	주소	성명	권리내용	
20	군산시 사정동	500-5	대	55	55	국	군산시			
21	“	500-4	전	171	171	국	군산시			
22	“	499-4	전	221	221	국	군산시			
23	“	499-5	전	8	8	고*인	군산시 사정동 510			
24	“	502-2	도	7	7	국	군산시			
25	“	562-19	도	1,425	199	국	농수산부			
26	“	502-7	도	17	17	국	군산시			
27	“	502-5	도	6	6	국	군산시			
28	“	502-6	전	196	196	국	군산시			
29	“	502-1	전	39	39	국	군산시			
30	“	503-1	대	10	10	국	군산시			
31	“	504-3	대	541	541	국	군산시			
32	“	504	대	153	153	국	군산시			
33	군산시 개정동	651-5	임	1276	1276	국	군산시			
34	“	656-2	전	257	257	국	군산시			
35	“	651-4	대	372	372	국	군산시			
36	“	651-7	임	215	215	국	군산시			
37	“	651	대	8	8	국	군산시			
소계				18	3,751					

순번	소재지	지번	지목	지적(㎡)	도시계획도로(㎡)	소유자		소유권이외의 권리자		비고
						성명	주소	성명	권리내용	
38	군산시 개정동	651-11	임	1301	1301	김*훈	군산시 대야면 지경리 1671			
						국	군산시			
39	“	651-10	임	117	117	미등기				
40	“	544-15	전	133	133	김*훈	군산시 대야면 지경리 1671			
						국	군산시			
41	“	544-12	전	203	203	국	군산시			
42	“	544-16	도	101	101	국	군산시			
43	“	544-13	도	32	32	국	군산시			
44	“	681	도	1,236	43	국	농수산부			
45	“	564-6	답	181	181	국	군산시			
46	“	564-1	답	273	63	국	군산시			
47	“	565-2	답	215	215	국	군산시			
48	“	565-3	답	2318	2,318	국	군산시			
49	“	564-4	답	197	197	국	군산시			
50		594-10	전	126	126	서*열	군산시 소룡동 1332			
51		578-1	전	1346	1346	국	군산시			
52		579-3	전	804	804	국	군산시			
53	“	581-3	전	259	259	국	군산시			
54	“	583-4	전	820	820	국	군산시			
55	“	583-6	도	59	59	국	군산시			
56		583-2	도	60	60	국	군산시			
소계				19	8,259					

순번	소재지	지번	지목	지적(㎡)	도시계획도로(㎡)	소유자		소유권이외의 권리자		비고
						성명	주소	성명	권리내용	
57	군산시 개정동	564-5	답	75	75	국	군산시			
58	“	578-2	전	38	38	국	군산시			
59	“	585-27	도	91	91	김*륜	군산시 평화동 158			
60	“	585-28	도	67	67	김*륜	군산시 평화동 158			
61	“	585-22	대	4	4	국	군산시			
62	“	585-26	대	256	256	국	군산시			
63	“	442-34	전	462	462	국	군산시			
64	“	442-28	전	585	585	국	군산시			
65	“	589-1	대	5	5	국	군산시			
66	“	586-1	대	760	760	국	군산시			
67	“	587-1	대	50	50	국	군산시			
68	“	434-4	대	139	139	국	군산시			
69	“	434-2	도	89	89	국	군산시			
70	“	441-3	도	7	7	이*성	군산시 개정동 441			
71	“	434-3	대	10	10	국	군산시			
72	“	441-1	도	17	17	이*성	군산시 개정동 441			
73	“	435-4	대	82	82	국	군산시			
74	“	435-3	도	33	33	국	군산시			
75	“	436-7	대	116	116	국	군산시			
소계				19	2,886					

순번	소재지	지번	지목	지적(㎡)	도시계획도로(㎡)	소유자		소유권이외의 권리자		비고
						성명	주소	성명	권리내용	
76	군산시 개정동	436-11	대	60	60	국	군산시			
77	“	436-10	전	61	61	국	군산시			
78	“	585-34	대	1	1	국	군산시			
79	“	592-5	도	9	9	박*영	경기도 화성시 동탄중앙로 51, 622동1103호 (반송동, 동탄나루마을 한화꿈에그린아파트)			
80	“	436-12	전	345	345	국	군산시			
81	“	32-63	대	168	168	국	군산시			
82	“	655-4	대	40	40	국	군산시			
83	“	655-1	대	3	3	국	군산시			
84	“	652-1	대	87	87	국	군산시			
85	“	651-8	임	346	346	국	군산시			
86	“	651-9	임	722	722	국	군산시			
87	“	544-18	도	2	2	김*훈	군산시 대야면 지경리 1671			
						국	군산시			
88	“	543-11	대	2	2	국	군산시			
89	“	543-8	전	414	414	국	군산시			
90	“	543-3	전	430	2	채*현	경기도 수원시 영통구 동수원로 537번길 28-18, 104호(원천동)			지분 1/2
						채*권	군산시 금동2길 47(개정동)			지분 1/2
91	“	564-7	답	236	236	홍*홍	대전광역시 서구 탄방동 689 산호아파트 107-502			
92	“	543-10	답	59	59	국	군산시			
93	“	543-7	답	27	27	국	군산시			
94	“	566-5	답	34	34	국	군산시			
소계				19	2,557					

순번	소재지	지번	지목	지적(㎡)	도시계획도로(㎡)	소유자		소유권이외의 권리자		비고
						성명	주소	성명	권리내용	
95	군산시 개정동	566-4	답	1337	1337	국	군산시			
96	“	579-2	전	713	713	국	군산시			
97	“	580-1	전	36	36	국	군산시			
98	“	582-3	전	238	238	국	군산시			
99	“	582-4	전	1	1	국	군산시			
100	“	584-3	전	49	49	국	군산시			
101	“	584-4	도	7	7	김*숙	경기도 고양시 덕양구 토당동 259 대림아파트 205-306	군산**신용협동조합	근저당, 지상권	지분 2/11
						김*민	군산시 수송동 829-2 수송아이파크 105-1301			지분 2/11
						김*기	군산시 수송동 830-1 군산수송세영리첼아파트 108-1306			지분 5/11
						김*환	군산시 개정동 32-27			지분 2/11
102	“	585-8	대	159	159	국	군산시			
103	“	585-31	대	255	255	국	군산시			
104	“	585-32	대	73	73	국	군산시			
105	“	585-33	대	37	37	국	군산시			
106	“	585-30	대	7	7	국	군산시			
107	“	441-4	대	514	514	국	군산시			
108	“	437-3	도	30	30	국	군산시			
109	“	437-5	전	231	231	국	군산시			
110	“	440-1	대	162	162	국	군산시			
111	“	435-5	도	13	13	국	군산시			
112	“	437-6	도	17	17	국	군산시			
113	“	437-8	도	23	23	국	군산시			
소계				19	3,849					

순번	소재지	지번	지목	지적(㎡)	도시계획 도로(㎡)	소유자		소유권이외의 권리자		비고
						성명	주소	성명	권리내용	
114	군산시 개정동	436-2	도	11	11	국	군산시			
115	“	436-3	도	14	14	국	군산시			
116	“	439-1	대	463	463	국	군산시			
117	“	437-1	전	205	205	국	군산시			
118	“	437-9	대	588	588	국	군산시			
119	“	437-10	도	245	245	국	군산시			
120	“	437-7	도	129	129	국	군산시			
121	“	438-6	대	1	1	국	군산시			
122	“	438-1	도	17	17	농업회사법인** 이에스유한회사	서울특별시 강남구 선릉 로 431, 1612호(역삼동, 에스케이허브오피스텔)	역삼세무서, 청주시 흥덕구청, 서대전세무서, 청주세무서		압류
123	“	32-9	도	13	13	국	군산시			
124	“	543-7	답	27	27	국	군산시			
125	“	655-5	대	15	15	국	군산시			
126	“	655-3	대	245	245	국	군산시			
127	“	436-9	도	59	59	국	군산시			
128	“	436-8	도	45	45	국	군산시			
129	“	434-1	대	99	99	국	군산시			
130	“	585-9	대	3	3	국	군산시			
131	“	438-7	전	9	9	국	군산시			
132	“	438-8	전	38	38	국	군산시			
소계				19	2,226					

순번	소재지	지번	지목	지적(㎡)	도시계획도로(㎡)	소유자		소유권이외의 권리자		비고
						성명	주소	성명	권리내용	
133	군산시 개정동	591-9	도	1	1	박*영	경기도 화성시 반송동 200 동탄나루마을 한화꿈에그린 아파트 622-1103	농업협동조합 중앙회		근저당 , 지상권
134	“	587	대	72	72	국	군산시			
135	“	437-2	도	3	3	국	군산시			
136	“	439	대	175	175	국	군산시			
137	“	441-2	대	107	107	국	군산시			
138	“	591-8	대	1	1	박*영	경기도 화성시 동탄중앙로 51, 622동1103호 (반송동, 동탄나루마을 한화꿈에그린아파트)	농업협동조합 중앙회		근저당 , 지상권
소계				11	359					
합계				138						

○ 사용 또는 수용할 물건조서

편입지장물조서

연번	지장물 소재지				편입물건명		편입량	면적	소유자		비고
	시·군	읍·면	리동	번지					주소	성명	
1	군산		사정	513-2	버스승강장	철제	1EA	7.65㎡			
2	“	“	“	510-1	담장	블럭	1개소	12.5㎡	사정동 510-1	최*숙	
					수목		7주				
3	군산		사정	503	담장	블럭	1개소	10.1㎡	의왕시 내손동 799대원칸타빌 2단지 203동 505호	고*규	
4	“		“	504-1	기수		2		사정동 505-1	고*규	
5	“		“	산2	기수		1		진안군 안천면 노성리 1004	채*민	
6	군산		개정	산1	기수		2		옥구군 회현면 원우리 419	제주*씨	
7	“		“	산1	기수		3		옥구군 회현면 원우리 419	제주*씨	
8	“		“	656	수목		65주		개정동 651	이*순	
9	“		“	652	창고	스레트	1동	32.3㎡	개정동	정*철	
10	“		“	산2	기수		2		사정동 505-1	고*규	
11	군산		개정	산2	기수		4		사정동 505-1	고*규	
12	“		“	산6-1	기수	2.	가. 3	1)	군산시 대야면 지경리 1671	김*훈	
13	“		“	산5	기수		1		조자중		

편입지장물조서

연번	지장물 소재지				편 입 물건명		편입량	면적	소유자		비고
	시·군	읍·면	리동	번지					주소	성명	
14	"		"	산6-1	기수		2		군산시 대야면 지경리 1671	김*훈	
15	"		"	산5	기수		5			조*중	
16	"		"	583-1	수목		3412주		개정동 357	유*수	
17	"		"	583-1	컨테이너	철제	1EA	24.0m²	개정동585-1	유*수	

건물				46동	2488.59m²			
비닐하우스				8동	622.0m²			
묘				25				

담장				12개소	248.33m			
수목				4544주				
우물				1EA	9m²			
철제대물				7EA				
간판				1EA				
버스승강장				1EA				

군산시 고시 제2020 - 102호

군산 도시계획시설(도로:중로2-16호선)사업 실시계획인가 고시

군산시 지곡동 393-1번지 일원 도시계획시설(도로:중로2-16호선)사업 시행을 위하여 「국토의 계획 및 이용에 관한 법률」 제86조 및 제88조 규정에 따라 다음과 같이 사업시행자 지정 및 실시계획인가하고 같은 법 제91조 규정에 따라 다음과 같이 고시합니다.

군 산 시 장
2020년 6월 일

◆ 사업의 개요

1. 사업시행지의 위치 : 군산시 지곡동 393-1번지 일원
2. 사업의 종류 및 명칭
 - 가. 종 류 : 도시계획시설(도로)사업
 - 나. 명 칭 : 중로2-16호선 도로개설공사
3. 사업의 규모 및 면적
 - 가. 중로2-16 : L=660m, B=15m
4. 사업시행자의 주소 및 성명
 - 가. 사업시행자 주소
 - 전라북도 군산시 시청로 17(조촌동, 군산시청)
 - 나. 사업시행자 성명 : 군산시장(도시계획과)
5. 사업착수 및 준공예정일 : 실시계획인가일 ~ 2025. 12. 30.
6. 사용 또는 수용할 토지조서 : 붙임참고

○ 사용 또는 수용할 토지조서

순번	위치	지번	지목	지적 (㎡)	편입면적 (㎡)	소유자		소유권이외의권리자			비고
						성명	주소	성명	주소	권리내용	
1	군산시 지곡동	418-10	전	582	82	군산시					
2	"	393	대	664	274	유한회사와*엠	군산시 소룡동 1565-6				
3	"	393-1	대	201	201	정*미	군산시 계산2길 92(지곡동)	군산** 협동조합	군산시 변영로 162(조촌동)	근저당, 지상권	
4	"	392-1	대	314	314	군산시					
5	"	390	전	383	114	최*현	군산시 서흥남동 418-22				
6	"	산139	임	1,587	674	서*희	서울 성동구 금호동 3가 1331 두산아파트 109동 203호				
7	"	391	전	873	844	이*진	인천광역시 서구 청라커널 로163, 486동 2806호(경서 동, 청사29블록 호반베르디 움)				지분 1/5
						이*희	서울특별시 노원구 노원로 19길 31, 411동 1304호(중 계동, 목화아파트)				지분 1/5
						이*자	대전광역시 중구 계백로 1615번길 34, 112동 803호 (유천동, 현대아파트)				지분 1/5
						이*홍	군산시 축동로 10, 104동 305호(수송동, 동신아파트)				지분 1/5
						이*춘	군산시 미장안길 55, 203동 1302호(미장동, 파인빌2차 아파트)				지분 1/5
8	"	산137-1	임	2,380	186	김*정	경기도 수원시 영통구 도 청로65, 5411동 2601호(이 의동, 자연엔힐스테이트아 파트)	군산** 농업협동 조합	군산시 수송동 24-13(지곡지 점)	근저당, 지상권	
9	"	산140-13	임	661	593	박*철	군산시 미룡로 63, 102동 802호(미룡동, 은파롯데인 벤스가 아파)	주식회사 **은행	전북 전주시 덕진구 금암동 669-2	근저당, 지상권	
10	"	산140	임	198	198	배*희	경남 창원시 성산구 대암 로 253, 103동 1102호(성주 동, 프리빌리지아파트)				
11	"	산135-6	임	232	232	박*자	대전광역시 중구 대흥동 22-7 현대아파트 2-401				지분 50/232
						이*신	경기도 평택시 독곡동 396-16 대옥아파트 다-402				지분 83/232
						박*진	대전광역시 대덕구 비래동 122-2 태평양사택-102				지분 33/232
						이*근	대전광역시 서구 복수서로 10, 5동 101호 (복수동, 계룡아파트)				지분 66/232
12	"	산135-5	임	198	186	손*숙	대전광역시 동구 판암동 398 셋별연립주택 비-202				지분 33/198
						송*희	대전광역시 서구 만년동 62-202				지분 66/198
						김*자	대전광역시 유성구 반석동 623 반석마을8단지 아파트 802-1304				지분 66/198
						김*수	대전광역시 유성구 하기동 542 송림마을 4단지 405-405				지분 33/198
13	"	산135-4	임	165	165	한*순	대전광역시 동구 계족로 255-3(소제동)				지분 66/165
						권*진	대전광역시 동구 신흥동 10-13				지분 50/165
						김*숙	경기도 평택시 독곡동 396-16 대옥아파트 다-402				지분 49/165

순번	위치	지번	지목	지적 (㎡)	편입면적 (㎡)	소유자		소유권이외의권리자			비고
						성명	주소	성명	주소	권리내용	
14	"	산135-3	임	165	165	조*결	충북 옥천군 옥천읍 대천리 492	군산**조합	군산시 조촌동 841-13	근저당	
15	"	산135-2	임	231	231	신*숙	서울특별시 중구 신당동 844 남산타운아파트 26-309				
16	"	산140-9	임	264	36	김*미	대전광역시 유성구 전민동 462-5 세종아파트 102동 1203호				
17	"	산140-7	임	165	165	강*철	경기도 안산시 단원구 와동 799-11				지분 1/2
						신*숙	대전광역시 유성구 지족동 858 열매마을4단지아파트 405-1802				지분 1/2
18	"	산140-6	임	264	264	남*광	대전광역시 서구 신갈마로 141번길 21, 204호(갈마동, 썬빌리지)	옥구**협동조합	군산시 옥구읍 옥구로 37	근저당, 지상권	
19	"	산140-8	임	231	21	유*선	대전광역시 중구 대종로 593번길 46, 301호(선화동, 다가구주택)				지분 99/231
						연*자	대전광역시 서구 도마6길 190 (도마동)				지분 33/231
						정*순	대전광역시 유성구 원대동 394 샘물타운 308동 1306호				지분 33/231
						박*경	대전광역시 유성구 유성대로783번길 38, 108동 1901호(장대동, 월드컴패밀리타운)				지분 66/231
20	"	산140-5	임	165	165	허*원	대전광역시 유성구 장대동 382 한일유엔아이아파트 101동 1201호				
21	"	산140-4	임	198	198	서*자	대전광역시 대덕구 범동 280-2 삼호아파트 2동 1505호				
22		산144-8	임	460	3	김*분	대전광역시 동구 산대로 1287번길50-15, 301호(낭월동)				지분 66/460
						이*옥	대전광역시 서구 만년로 45, 108동 601호(만년동, 조원아파트)				지분 33/460
						최*미	대전광역시 서구 관저북로 87, 104동 204호(관저동, 원앙마을)				지분 29/460
						우*순	대전광역시 중구 보문로 162번길 23, 101동 505호(대흥동, 2차현대아파트)				지분 33/460
						김*경	충남 연기군 조치원읍 문화로 13				지분 66/460
						정*금	대전광역시 동구 마을회관 2길 56(신흥동)				지분 34/460
						진*자	대전광역시 서구 관저로 48, 701동 204호(관저동, 구봉마을)				지분 40/460
						정*덕	대전광역시 중구 보문산로 375, 상가동 201호(대사동, 대자연아파트)				지분 34/460
						유*예	충북 옥천군 옥천읍 관성로2길 4-26	옥천**신용협동조합	충북 옥천군 옥천읍 중앙로 65	근저당	지분 33/460
23		산144-1	임	198	61	유*희	대전광역시 대덕구 우암로 394, 3동 1302호(비래동, 현대아파트)	군산**조합	군산시 조촌동 841-13	근저당, 지상권	

순번	위치	지번	지목	지적 (㎡)	편입면적 (㎡)	소유자		소유권이외의권리자			비고
						성명	주소	성명	주소	권리내용	
24		산142-2	임	1,587	407	채*량	군산시 경암동 660-7				
25		산135-1	임	331	331	강*미	서울특별시 송파구 잠실동 331 현대아파트 101-1503				
26	산133	임	4,165	797	박*순	군산시 지곡동 522					지분 1/2
					방*형	군산시 칠성7길 56, 101동 601호(산북동, 하나리움시타)					지분 1/8
					김*금	군산시 신창안길 49(산북동)	옥구**협동조합	군산시 옥구읍 옥구로 37	근저당		지분 1/8
					이*옥	군산시 공항로 242(산북동)					지분 1/8
					윤*은	군산시 용둔길 12, 108동 1505호(미룡동, 금광베네스타)					지분 1/8
27	산140-3	임	330	330	문*숙	대전광역시 서구 내동 4 맑은아침아파트 109-1901					지분 33/330
					정*기	충남 아산시 권곡동 607 주공아파트 104-207					지분 66/330
					이*순	대전광역시 중구 대종로 708(조촌동)					지분 33/330
					김*례	대전광역시 중구 계룡로 729번길 46-11(용두동)					지분 66/330
					박*길	대전광역시 중구 유천동 190-1 시영아파트 5동 306호					지분 33/330
					박*희	충남 아산시 배방읍 북수로 116, 102동 601호(배방자이2차북수마을)					지분 33/330
					엄*영	경북 안동시 은행나무로 106-3, 203동 515호(옥동, 주공1아파트)					지분 33/330
					김*식	대전광역시 중구 목종로26번길 29, 102동 1102호(중촌동, 현대아파트)					지분 33/330
28		87-1	전	235	225	고*옥	서울 구로구 온수동 45-32 성원빌라 6동 202호				
29		산131	임	298	298	박*국	군산시 구암동 159				
30		산130	임	3,273	1,577	진주강씨호**공파도대공중강*수	군산시 옥구읍 상평리 299				
31		산129-4	임	793	145	이*희	군산시 경암동 609-138				
32		산129-1	임	1,488	568	박*길	군산시 미원동 236				
33		산128	임	99	17	김*숙	구읍면 옥정리				사정
34	산126	임	3,174	2,348	최*성	옥구군 미면 산북리 423					지분 1/4
					최*길	군산시 산북동 437					지분 1/4
					최*윤	인천시 남구 주안동 1423-10					지분 1/4
					최*섭	경기도 부천시 오정구 고리울로64번길 34, 202호(고강동, 동남빌라)					지분 1/4
35		산127	임	1,686	988	김*수	군산시 동지곡길 53, 102동 803호(지곡동, 은파코아루아파트)				
36		산123	임	694	37	진주강씨호**공파도대공중강*수	군산시 옥구읍 상평리 299				
37		산124	임	496	373	문*수	군산시 사정동 249				
38		산125	임	2,398	127	김*재	성남시 분당구 수내동 77				지분

순번	위치	지번	지목	지적 (㎡)	편입면적 (㎡)	소유자		소유권이외의권리자			비고
						성명	주소	성명	주소	권리내용	
							푸른마을 610동 1601호				670/239 8
						김*인	전주시 완산구 중화산동 2 가 545 오성은하아파트 1 동 305호				지분 1058/23 98
						오*용	서울 금천구 시흥동 907-4				지분 670/239 8
39		산122-3	임	3,123	1,252	김*옥	경기도 남양주시 도농로중 촌1길 5, 202호(다산동, 송 학아트빌라)	군산** 농업협동 조합	군산시 수송동 24-13	근저당, 지상권	
40		347-6	묘	165	30	국(기획재정부)					
41		347-5	전	383	383	국(기획재정부)					
42		347-7	전	1,626	152	국(기획재정부)					
43		347	전	1,405	86	한*웅	군산시 지곡동 70				
44		346	답	182	43	강*문	군산시 지곡동 143				
45		345	유	248	39	국(농수산부)					
46		347-3	전	360	19	최*단	군산시 월명로 501(월명 동)	농협** 주식회사	서울특별시 중구 통일로 120(충정로1 가)	근저당	
47		347-1	전	73	73	국(기획재정 부)					
48		347-2	제	33	33	국(농수산부)					
49		97-2	전	430	7	김*진	충남 논산시 은진면 탑 정로 530-23	옥구** 협동조합	군산시 옥구읍 옥구로 37	근저당, 지상권	
50		97-1	전	284	42	이*환	대전광역시 중구 태평동 422-7 버드내마을아파 트 123동 1903호				
51		97-5	유	116	116	국(농수산부)					
52		97-4	제	145	145	국(농수산부)					
53		123-2	제	852	852	국(농수산부)					
54		339-4	답	199	75	유*동	대전광역시 유성구 자운 로97번길 431, 268동 203호(추목동, 공대아파 트)				지분 34/199
						이*식	대전광역시 대덕구 우암 로 435(비래동)				지분 66/199
						육*자	대전광역시 서구 계룡로 326번길 37, 에이동 301 호(갈마동, 공신빌라)				지분 99/199
55		123-1	답	1,775	190	이*경	경기도 안양시 만안구 안양천서로 311, 104동 1804호(안양동, 삼성 래미안아파트)	주식회사 **은행	전북 전주시 덕진구 금암동 669-2	근저당, 지상권	
						박*영 (가등기권자)	군산시 문화로 208-8, 104동 501호(미장동, 파 인빌아파트)				
56		338-1	답	198	198	강*구	군산시 옥산면 남대로 105				
57		337-1	답	410	328	고*영	군산시 미장13길 33, 108동 2305호(미장동, 제일풍경채아파트)	주식회사 **은행	전북 전주시 덕진구 백제대로 566(금암동)	근저당, 지상권	지분 1/4
						홍*화	군산시 미장13길 33, 108동 2305호(미장동, 제일풍경채아파트)				지분 1/4
						고*호	군산시 미장13길 33, 108동 2305호(미장동, 제일풍경채아파트)				지분 1/4
						고*민	서울특별시 강서구 마곡 서1로 115-1, 510호(마곡 동, 마곡해리움1차)				지분 1/4
58		336-1	답	340	287	고*영	군산시 미장13길 33, 108동 2305호(미장동, 제일풍경채아파트)	주식회사 **은행	전북 전주시 덕진구 백제대로	근저당, 지상권	지분 1/4

순번	위치	지번	지목	지적 (㎡)	편입면적 (㎡)	소유자		소유권이외의권리자			비고
						성명	주소	성명	주소	권리내용	
						홍*화	군산시 미장13길 33, 108동 2305호(미장동, 제일풍경채아파트)		566(금암동)		지분 1/4
						고*호	군산시 미장13길 33, 108동 2305호(미장동, 제일풍경채아파트)				지분 1/4
						고*민	서울특별시 강서구 마곡서1로 115-1, 510호(마곡동, 마곡해리움1차)				지분 1/4
59		336-2	제	162	162	김*향	경기도 성남시 중원구 하대원동 124-15 뉴월 드빌라 101호				
60		334-2	제	17	17	국(농수산부)					
61		340	유	560	391	국(농림수산부)					
62		338-3	유	1,227	1,227	국(농수산부)					
63		337-3	유	347	347	국(농수산부)					
64		336-3	유	123	123	전라북도교육감					
65		334-3	전	45	45	전라북도교육감					
66		334	전	602	3	전라북도교육감					지분 552/602
						김*배	군산시 오룡동 832-44				지분 50/602
67		335	전	1,358	1,063	차*순	군산시 축동로 42, 302동 1001호(수송동, 군산수송동제일오투그란데1단지)				
68		산92-2	임	230	230	전라북도교육감					
계	68필지				21,898						

군산시 고시 제2020 - 103호

군산 도시계획시설(도로:대로2-9호선)사업 실시계획인가 고시

군산시 지곡동 324-4번지 일원 도시계획시설(도로:대로2-9호선)사업 시행을 위하여 「국토의 계획 및 이용에 관한 법률」 제86조 및 제88조 규정에 따라 다음과 같이 사업시행자 지정 및 실시계획인가하고 같은 법 제91조 규정에 따라 다음과 같이 고시합니다.

군 산 시 장
2020년 6월 일

◆ 사업의 개요

1. 사업시행지의 위치 : 군산시 지곡동 324-4번지 일원
2. 사업의 종류 및 명칭
 - 가. 종 류 : 도시계획시설(도로)사업
 - 나. 명 칭 : 대로2-9호선 도로확장공사
3. 사업의 규모 및 면적
 - 가. 대로2-9 : L=470m, B=30m
4. 사업시행자의 주소 및 성명
 - 가. 사업시행자 주소
 - 전라북도 군산시 시청로 17(조촌동, 군산시청)
 - 나. 사업시행자 성명 : 군산시장(도시계획과)
5. 사업착수 및 준공예정일 : 실시계획인가일 ~ 2025. 12. 30.
6. 사용 또는 수용할 토지조서 : 붙임참고

○ 사용 또는 수용할 토지조서

순번	위치	지번	지목	지적 (㎡)	편입면적 (㎡)	소유자		소유권이외의권리자			비고
						성명	주소	성명	주소	권리내용	
1	군산시 나운동	177-1	도	1,245	323	군산시					
2	"	산217	도	99	5	군산시					
3	"	산216-4	임	74	3	국(기획재정부)					
4	"	산216-5	임	1,022	1,003	국(기획재정부)					
5	"	184-2	전	636	63	한국농어촌공사					
6	"	184-6	전	356	356	군산시					
7	"	산223-5	임	463	25	유*자	부산시 남구 민락동 30-1, 107호				
8	"	산223-6	임	1,262	1,011	군산시					
9	"	산227-5	묘	1,126	315	군산시					
10	"	산224-4	임	3,743	3,443	군산시					
11	"	191-46	임	703	175	군산시					
12	"	192-1	전	393	27	군산시					
13	"	192-2	전	460	66	군산시					
14	"	192-3	전	60	45	군산시					
15	"	191-35	묘	159	4	군산시					
16	"	1495	도	572	418	국(농수산부)					
17	"	191-12	전	1,788	382	군산시					
18	"	191-16	전	526	13	군산시					
19	"	191-14	전	296	168	군산시					
20	"	191-42	전	259	134	군산시					
21	"	191-41	전	394	394	군산시					
22	"	산216-3	도	1,568	896	국(기획재정부)					
23	"	산216-2	도	298	236	국(기획재정부)					
24	"	174-25	임	201	76	국(기획재정부)					
25	"	산223-7	임	418	290	유*자	부산시 남구 민락동 30-1, 107호				
26	"	1517-4	도	21	21	군산시					
27	"	1517-5	도	267	267	군산시					
28	"	1517-6	도	168	152	재단법인**교대한감리회유지재단	서울 중구 태평로 1가 64-8	**농업조합	충청북도 청주시 상당구 1순환로 1265(용암동)	근저당	
29	"	1517-9	임	840	689	재단법인**교대한감리회유지재단	서울 중구 태평로 1가 64-8				
30	군산시 지곡동	484	도	883	741	국(농수산부)					
31	"	324-28	임	93	93	김*은	전북 군산시 중양로33-3, 104동 702호(대명동, 아이플러스시티)	주식회사**은행	전북 전주시 덕진구 백제대로 566(금암동)	근저당, 지상권	

순번	위치	지번	지목	지적 (㎡)	편입면적 (㎡)	소유자		소유권이외의권리자			비고
						성명	주소	성명	주소	권리내용	
32	"	324-37	임	242	242	군산시					
33	"	324-14	대	109	2	김*남	전북 군산시 서수면 상장곶윗길 119	주식회사**은행	전북 전주시 덕진구 백제대로 566(금암동)	근저당, 지상권	
34	"	324-15	대	263	7	김*남	전북 군산시 서수면 상장곶윗길 119	주식회사**은행	전북 전주시 덕진구 백제대로 566(금암동)	근저당, 지상권	
35	"	324-36	대	58	53	군산시					
36	"	324-35	전	788	788	군산시					
37	"	324-4	전	253	104	김*남	전북 군산시 서수면 상장곶윗길 119	주식회사**은행	전북 전주시 덕진구 백제대로 566(금암동)	근저당, 지상권	
38	"	324-21	도	308	98	군산시					
39	"	328-7	전	155	155	군산시					
40	"	329-2	전	86	86	군산시					

군산시 고시 제2020 - 104호

군산 도시계획시설(도로:대로2-6호선)사업 실시계획인가 고시

군산시 사정동 518-7번지 일원 도시계획시설(도로:대로2-6호선)사업 시행을 위하여 「국토의 계획 및 이용에 관한 법률」 제86조 및 제88조 규정에 따라 다음과 같이 사업시행자 지정 및 실시계획인가하고 같은 법 제91조 규정에 따라 다음과 같이 고시합니다.

군 산 시 장

2020년 6월 일

◆ 사업의 개요

1. 사업시행지의 위치 : 군산시 사정동 518-7번지 일원

2. 사업의 종류 및 명칭

가. 종 류 : 도시계획시설(도로)사업

나. 명 칭 : 시청~운동장간 도로개설공사(1단계)

3. 사업의 규모 및 면적

가. 대로2-6 : L=350m, B=30m

4. 사업시행자의 주소 및 성명

가. 사업시행자 주소

- 전라북도 군산시 시청로 17(조촌동, 군산시청)

나. 사업시행자 성명 : 군산시장(도시계획과)

5. 사업착수 및 준공예정일 : 실시계획인가일 ~ 2025. 12. 30.

6. 사용 또는 수용할 토지조서 : 붙임참고

○ 사용 또는 수용할 토지조서

순번	위치	지번	지목	지적 (㎡)	편입면적 (㎡)	소유자		소유권이외의권리자			비고
						성명	주소	성명	주소	권리내용	
1	사정동	464	전	88	88	군산시					
2		464-1	전	1,423	53	군산시					
3		466	전	122	27	군산시					
4		466-1	전	494	21	군산시					
5		466-2	전	4	1	군산시					
6		466-3	전	619	31	군산시					
7		466-4	전	747	747	군산시					
8		466-5	전	17	17	군산시					
9		466-6	전	447	447	군산시					
10		467	전	958	136	군산시					
11		467-1	전	977	26	군산시					
12		467-2	전	394	394	군산시					
13		467-3	전	15	15	군산시					
14		468-1	전	172	172	군산시					
15		468-2	전	351	351	군산시					
16		468-3	전	29	23	군산시					
17		469	전	98	98	군산시					
18		469-1	전	143	23	군산시					
19		470	전	251	251	군산시					
20		470-1	전	579	167	군산시					
21		471	전	324	324	군산시					
22		471-1	임	873	873	군산시					
23		471-2	임	3,079	916	군산시					
24		471-3	전	344	82	군산시					
25		471-5	임	6	3	군산시					

순번	위치	지번	지목	지적 (㎡)	편입면적 (㎡)	소유자		소유권이외의권리자			비고
						성명	주소	성명	주소	권리내용	
26	사정동	471-7	임	1,049	1,049	군산시					
27		471-8	임	124	124	군산시					
28		472	전	22	22	군산시					
29		472-1	전	1,023	59	군산시					
30		473	전	1,217	11	군산시					
31		516	전	36	36	군산시					
32		516-1	전	317	5	군산시					
33		516-7	도	2	2	군산시					
34		517	전	314	314	군산시					
35		518	대	348	9	군산시					
36		518-1	대	132	132	군산시					
37		518-2	대	86	41	군산시					
38		518-3	임	2,500	221	군산시					
39		518-4	임	131	93	군산시					
40		518-5	임	72	43	군산시					
41		518-6	대	45	45	군산시					
42		518-7	임	862	830	군산시					
43		520-1	전	919	18	군산시					
44		520-2	도	13	13	국(기획재정부)					
45		520-5	전	731	731	군산시					
46		520-6	도	35	35	군산시					
47		521-1	도	45	45	군산시					
48		521-2	답	2	2	군산시					
49		521-3	구	3	3	고*온	군산시 사정동 525				
50		521-4	도	53	53	고*온	군산시 사정동 525				
51		521-5	답	167	167	군산시					
52		522	전	154	154	군산시					
53		522-1	전	37	37	김*섭	군산시 영화동 9-5	주식회사 **상호 신용금고	전주시 완산구 태평동 1가 44-1	지상권 근저당 설정	
						이*근 (가등기권자)	대전 서구 삼천동 986 가람아파트 13동 1104호				
54		522-5	임	19	19	군산시					
55		523	임	506	46	군산시					
56		523-1	임	396	396	군산시					
57		525	대	334	22	군산시					
58		525-1	대	400	400	군산시					
59		526-1	대	63	5	군산시					
60		526-4	대	264	264	군산시					
61		526-5	도	44	44	군산시					
62		527-1	구	53	53	고*건	군산부 조촌정 403				
63		527-2	답	44	24	군산시					
64		527-3	도	139	139	고*주	군산시 사정동 502				
65		527-4	구	10	10	군산시					

순번	위치	지번	지목	지적 (㎡)	편입면적 (㎡)	소유자		소유권이외의권리자			비고	
						성명	주소	성명	주소	권리내용		
66	사정동	527-6	답	994	994	군산시						
67		527-7	도	48	48	군산시						
68		528-1	종	3,318	17	군산시						
69		528-3	답	34	34	군산시						
70		529	전	249	4	군산시						
71		529-1	전	22	22	군산시						
72		562-14	도	687	76	(국)농수산부						
73		산8-3	임	957	34	군산시						
74		산8-4	임	41	41	군산시						
75		산9-1	임	186	15	군산시						
76		산12-3	임	1,605	10	군산시						
77		산39	임	893	231	장흥**주부공과군 산잡두소종중	군산시 구암동 154					
78		산50-2	임	198	115	고*환	충청남도 천안시 백석동 910 주공아파트 310동 101호					지분 1/2
						고*환	경기도 부천시 오정구 내동 364-1 3층 명보빌라트 2동 302호					지분 1/2
79		산56-1	임	31,116	235	(국)산림청						
계	79필지			65,613	12,878							

군산시 고시 제2020 - 105호

군산 도시계획시설(도로:중로2-121호선외 1)사업 실시계획인가 고시

군산시 임피면 읍내리 436-5번지 일원 도시계획시설(도로:중로2-121호선외 1)사업 시행을 위하여 「국토의 계획 및 이용에 관한 법률」 제86조 및 제88조 규정에 따라 다음과 같이 사업시행자 지정 및 실시계획인가하고 같은 법 제91조 규정에 따라 다음과 같이 고시합니다.

군 산 시 장
2020년 6월 일

◆ 사업의 개요

1. 사업시행지의 위치 : 군산시 임피면 읍내리 436-5번지 일원

2. 사업의 종류 및 명칭

가. 종 류 : 도시계획시설(도로)사업

나. 명 칭 : 임피 성내마을 도로개설공사

3. 사업의 규모 및 면적

가. 중로2-121 : L=15m, B=217m 나. 중로2-122 : L=15m, B=132m

4. 사업시행자의 주소 및 성명

가. 사업시행자 주소

－ 전라북도 군산시 시청로 17(조촌동, 군산시청)

나. 사업시행자 성명 : 군산시장(도시계획과)

5. 사업착수 및 준공예정일 : 실시계획인가일 ~ 2025. 12. 30.

6. 사용 또는 수용할 토지조서 : 붙임참고

○ 사용 또는 수용할 토지조서

순번	위치	지번	지목	지적 (㎡)	편입면적 (㎡)	소유자		소유권이외의권리자			비고
						성명	주소	성명	주소	권리내용	
1	임피면 읍내리	436-5	전	102	102	군산시					
2	"	435-8	도	9	9	군산시					
3	"	435-5	도	10	10	군산시					
4	"	436-8	도	39	39	최*송	옥구군 임피면 읍내리 329-1				
5	"	436-6	전	655	655	군산시					
6	"	534-46	전	24	24	군산시					
7	"	534-45	전	100	100	군산시					
8	"	434-21	전	150	150	군산시					
9	"	434-23	전	114	114	군산시					
10	"	434-20	대	18	18	군산시					
11	"	534-49	임	97	97	군산시					
12	"	534-48	대	16	16	국(기획재정부)					
13	"	534-43	전	119	119	국(기획재정부)					
14	"	534-47	대	2	2	국(기획재정부)					
15	"	534-50	대	5	5	국(재무부)					
16	"	425-16	대	22	22	군산시					
17	"	534-53	전	364	364	군산시					
18	"	534-51	전	444	444	군산시					
19	"	534-41	전	101	101	국(기획재정부)					
20	"	534-39	전	119	119	국(건설교통부)					
21	"	317-1	도	72	72	군산시					
22	"	733-5	도	279	5	국(건설부)					
23	"	725	구	393	22	국(건설부)					
24	임피면 축산리	315-6	전	536	536	군산시					
25	"	315-4	전	489	489	군산시					
26	"	315-3	구	6	6	농업기반공사					
27	"	313-2	전	38	38	군산시					
28	"	313-3	구	414	414	농업기반공사					
29	"	312-12	전	237	237	군산시					
30	"	312-11	구	9	9	한국농촌공사					
31	"	312-13	구	52	52	한국농촌공사					
32	"	312-10	구	79	79	한국농어촌공사					
33	"	553-8	도	800	21	군산시					
34	"	309-1	구	248	56	한*향	미등기				사정
35	"	575	구	11,504	220	국(농수산부)					
36	"	310-4	구	208	161	한국농어촌공사					
37	"	539-3	구	577	55	국(기획재정부)					
38	"	533-2	구	5,719	252	국(농수산부)					
계				24,170	5,234						

군산시 고시 제2020-106호

군산 도시계획시설 결정 실효 및 지형도면 고시

「국토의 계획 및 이용에 관한 법률」 제48조 규정에 의하여 도시계획시설 결정이 실효되었기에 같은 법 시행령 제42조에 따라 이를 고시하고 「토지이용 규제 기본법」 제8조의 규정에 따라 지형도면을 고시합니다.

군 산 시 장

2020년 6월 26일

가. 도시계획시설(녹지) 결정(변경) 조서

구분	도면표시 번호	시설명	시설의 종류	위치	면 적 (㎡)			최초 결정일	비고
					기정	변경	변경후		
폐지	14	녹지	완충 녹지	조촌동 244-1전 일원	60,883	감)60,883	—	건고228 (’86.5.23)	실효
폐지	80	녹지	완충 녹지	산월리 63답~ 통사리 463-17전	51,131	감)51,131	—	전북고133 (’77.7.20)	실효

나. 실효일자 : 2020. 7. 1.

다. 실효사유 : 도시계획시설사업 미 시행

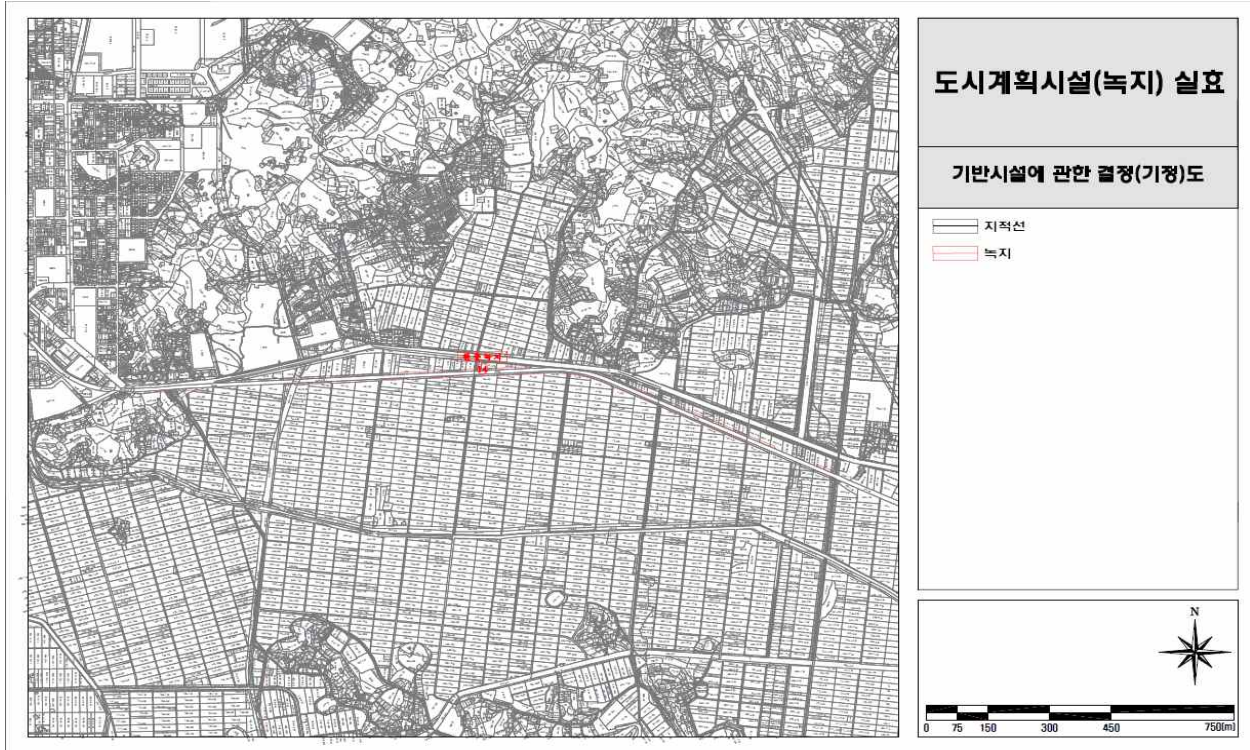
라. 지형도면 : 붙임 참조

마. 관계도서는 군산시 도시계획과(☎ 063-454-3503)에 비치하고 이해관계인 및 일반인에게 보입니다.

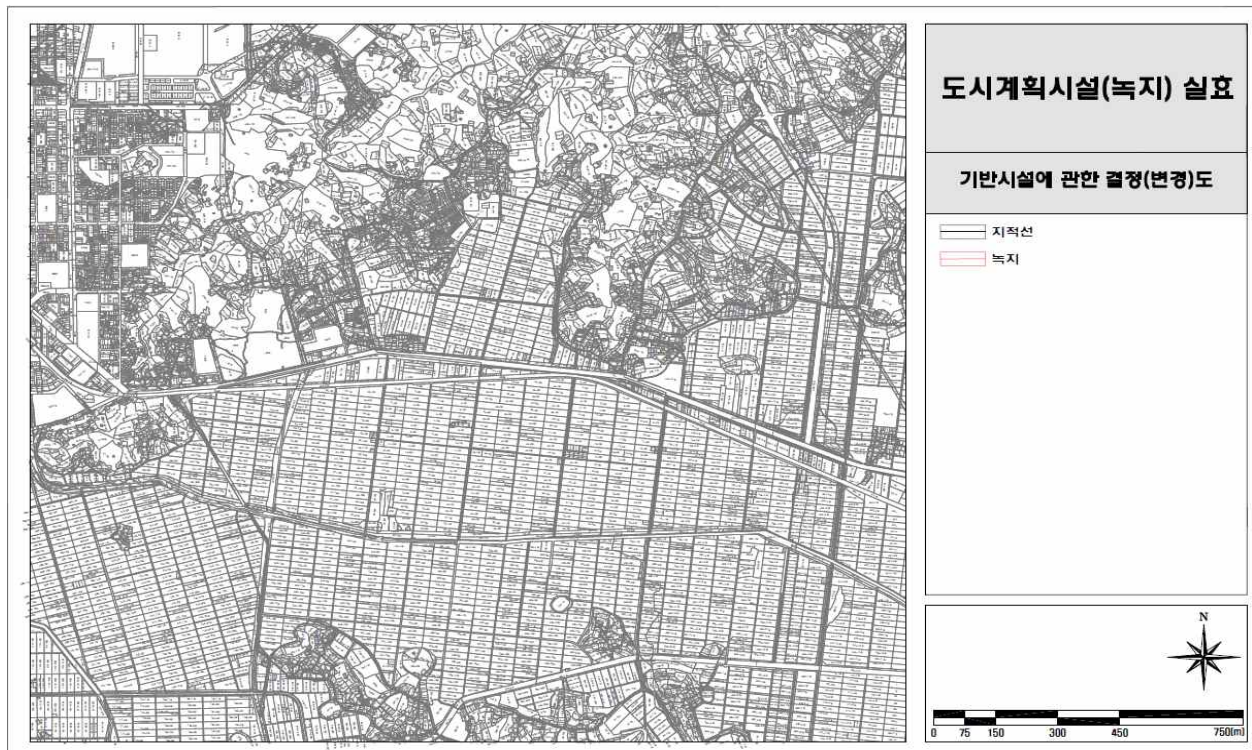
□ 도시계획시설(녹지) 결정 실효 지형도면고시

○ 녹지 14

< 기정 >



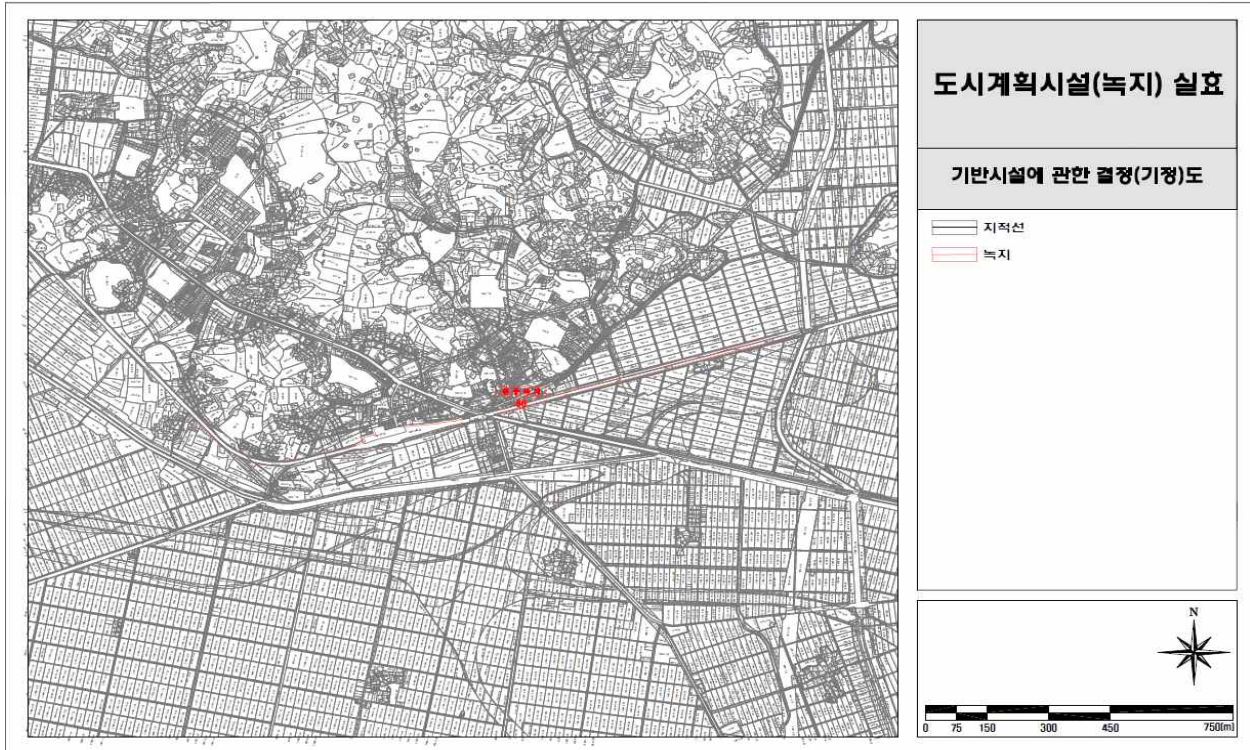
< 변경 >



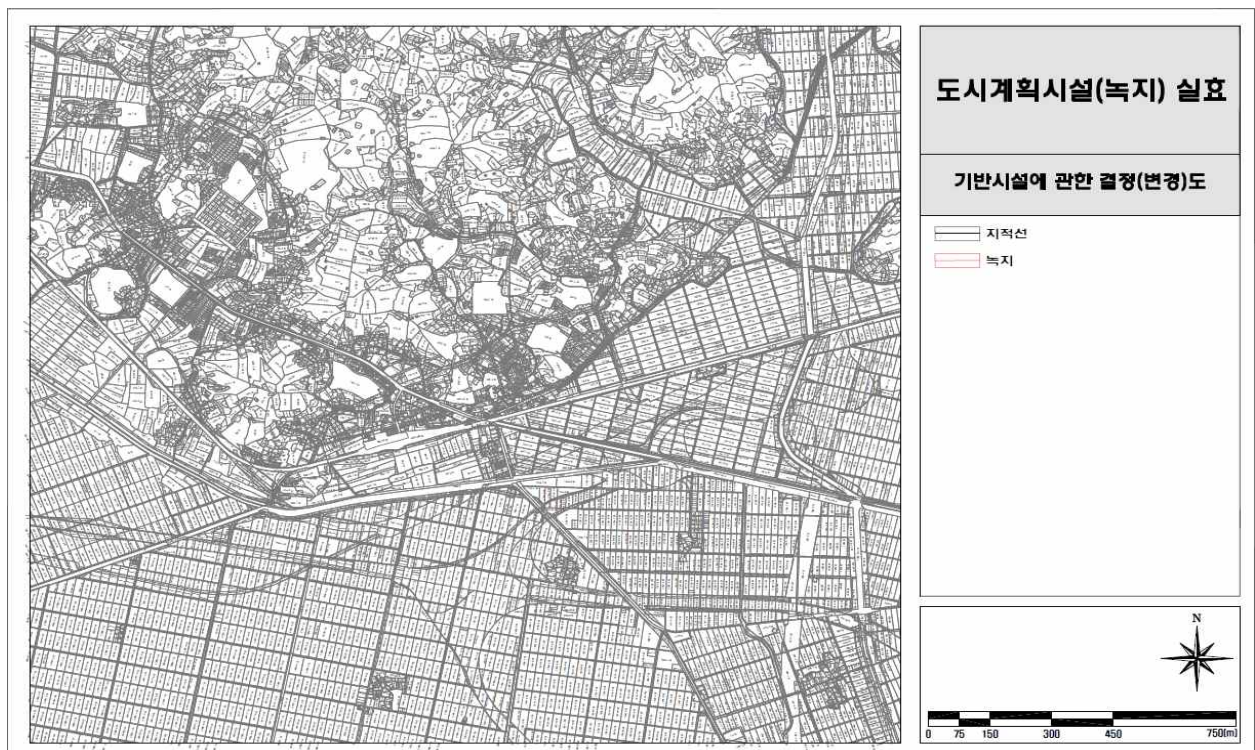
□ 도시계획시설(녹지) 결정 실효 지형도면고시

○ 녹지 80

< 기정 >



< 변경 >



군산시 고시 제2020-107호

금동 급경사지 붕괴위험지역 정비사업 실시계획 고시

「급경사지 재해예방에 관한 법률」 제13조 및 같은법 시행령 제7조의 규정에 의거 송창동 급경사지 붕괴위험지역 정비사업 실시계획을 다음과 같이 고시합니다.

2020년 6월 26일

군 산 시 장

1. 사업의 종류 및 명칭

- 가. 종 류 : 급경사지 붕괴위험지역 정비사업
- 나. 명 칭 : 금동 급경사지 붕괴위험지역 정비사업

2. 사업 시행자의 성명 및 주소

- 가. 성 명 : 군산시장
- 나. 주 소 : 전라북도 군산시 시청로 17

3. 사업시행위치, 규모, 총사업비

- 가. 위 치 : 군산시 금동 9-2번지 일원
- 나. 사업규모
 - 지장가옥 보상 및 철거 2동
 - U형개거 L=69m, 배수관(D450)L=40m
 - 마운딩 및 조경식재 1식
- 다. 총사업비 : 1,000백만원(국비50%, 도비25%, 시비25%)

4. 사업기간 : 2020. 1. ~ 2020. 12.

5. 실시설계도서(설계예산서포함) : 군산시청 안전총괄과 비치

6. 다른 사업과의 중복성 및 연계성 검토결과 : 해당없음

7. 사업효과 분석

- 토사유실 및 낙석 등으로 인해 급경사지 사면과 인접하여 주거하는 주민들을 이주시켜 인명 피해를 방지하고 배수로 정비 및 사면에 인접한 위치에 마운딩을 설치하여 급경사지 주변 거주자들이 낙석 및 토사유실에 대한 피해를 방지하여 인명 및 재산피해 예방

8. 연차별 투자계획

(단위 : 백만원)

구 분	합 계	'19년	'20년 계획	'21년 이후	비고
사업내용	· 용지보상 · 건축물보상 · 가옥철거 · 사면정비	· 건축물보상 · 용지보상	· 건축물및용지보상 · 가옥철거 · 부대시설	· 사업마무리	
총 사업비	1,000	400	600		
· 국 비	500	200	300		
· 지방비	500	200	300		

9. 정비사업 완료 후 유지관리계획

- 정비공사 완료 후 전문가들과 함께 재해위험도를 평가하여 급경사지의 등급을 조정하고 이에 따른 붕괴위험지역을 해제토록 하고자 함
- 해당 급경사지에 대하여 연2회(해빙기, 우기)이상 정기적인 점검을 실시하는 등 장기적인 안전관리를 하고자 함

10. 수용 또는 사용하고자 하는 토지 및 지장물 명세 : 붙임참고

11. 기타 자세한 사항은 군산시청 안전총괄과(063-454-3864)로 문의하시기 바랍니다.

※ 붙임 : 토지 및 지장물조서 1부.

[붙임]

■ 편입토지·물건조서 - 수용 또는 사용할 물건 또는 권리에 관한 명세

1) 사용 또는 수용할 토지조서

순번	위치		지목	지적 면적 (㎡)	편입 면적 (㎡)	소유자		소유권 이외의 권리자			비고
						성명	주소	성명	주소	권리내용	
1	금동	9-2	공원	3,176.9	3,176.9	국세청					
2	금동	9-4	공원	4,938.8	4,938.8	재무부					
3	금동	9-10	대	292.6	292.6	김홍*	군산시 군산창1길 20-36(금동)				
4	금동	9-49	대	128.5	128.5	김홍*	군산시 군산창1길 20-36(금동)				
5	금동	9-50	대	140.5	140.5	군산시					

2) 사용 또는 수용할 지장물조서

순번	위치	지번	편입물건	구 조	수량 및 면적	소유자		비고
						성명	주 소	
1	금동	9-49	가옥	시멘트벽돌조	179.55㎡	김홍*	군산시 군산창1길 20-36(금동)	
			가옥	시멘트벽돌조	108.75㎡			
			보일러실	조적슬라브2㎡	1			
			야외화장실	목조스레트3㎡	1			
			계단및보일러실	콘크리트	1			
			철재계단		1			
			까데기1	사각파이프 및 판넬	1			
			까데기2	목조스레트	1			
			야외수도전		1			
			대추나무	3주	1			
			석류나무	2주				
			은행나무	1주				
			가죽나무	4주				
			암나무	4주				
			무화과나무	3주				
			살구나무	1주				
			산앵두나무	1주				
			감나무	3주				
			느릅나무	1주				
			참뽕나무	2주				
두릅나무	7주							

군산시 공고 제2020-1411호

공 고

군산시 공인조례 제9조의 규정에 의거 공인신조 등록 및 폐기공인 사항을 다음과 같이 공고합니다.

2020. 6. 25.

군 산 시 장

1. 신규공인등록 연월일 : 2020. 6. 25.
2. 폐기공인등록 연월일 : 2020. 6. 25.
3. 신규등록공인 및 인영(4점)

구분	공인명	글씨·규격	인 영	재료	등록사유	관리부서
신 조	군산시장의인 해신동장전용	한글전서체 3.0*3.0		우레탄	통합발급기 교체	해신동
	군산시해신동장인 민원사무전용	한글전서체 2.1*2.1		우레탄		

구분	공인명	글씨·규격	인 영	재료	등록사유	관리부서
신 조	군산시장의인 조촌동 민원사무전용	한글전서체 3.0*3.0		우레탄	통합발급기 신규 설치	조촌동
	군산시조촌동장인 민원사무전용	한글전서체 2.1*2.1		우레탄		

4. 폐기등록공인 및 인영(1점)

구분	공인명	글씨·규격	인 영	재료	폐기사유	폐기부서
폐 기	군산시해신동장인 민원사무전용	한글전서체 2.1*2.1		주석	통합발급기 교체	해신동

2019/2020년도 어업면허 처분 공고

군산시 공고 제2020-1416호

2019/2020년도 군산시 어장이용개발계획에 의한 어업면허 처분 사항에 대하여 수산업법시행령 제21조 및 어업면허의 관리 등에 관한 규칙 제38조 규정에 의거 다음과 같이 공고합니다.

2020 6. 25.

군 산 시 장

○ 어업면허 처분 사항

면허번호	어업의 종류	양식 방법	면적 (ha)	어업권자	면허기간	면허 처분일	어장위치	비 고
제5755호	패 류 양식어업	바닥식 (살포식)	20	하제영어 조합법인 대표 최형울	2020.06.25. ~ 2030.06.24.	2020. 6.25	군산시 옥도면 십이동파도리 인근 해역	일반
제5756호	패 류 양식어업	바닥식 (살포식)	20	대광영어 조합법인 대표 송홍선	2020.06.25. ~ 2030.06.24.	2020. 6.25	군산시 옥도면 어청도리 인근 해역	일반