

군산시의회에서 의결된 군산시 정신건강증진 조례를 다음과 같이 공포한다.

2026년 4월 1일



군 산 시 장

군산시 조례 제2432호

군산시 정신건강증진 조례

제1조(목적) 이 조례는 정신질환의 예방·치료, 정신질환자의 재활·복지·권리 보장과 정신건강 친화적인 환경 조성에 필요한 사항을 규정함으로써 군산시민의 정신건강증진 및 정신질환자의 인간다운 삶을 영위하는 데 이바지함을 목적으로 한다.

제2조(정의) 이 조례에서 사용하는 용어의 뜻은 다음과 같다.

1. “정신질환자”란 망상, 환각, 사고(思考)나 기분의 장애 등으로 인하여 독립적으로 일상생활을 영위하는 데 중대한 제약이 있는 사람을 말한다.
2. “정신건강증진사업”이란 정신건강 관련 교육·상담, 정신질환의 예방·치료, 정신질환자의 재활, 정신건강에 영향을 미치는 사회복지·교육·주거·근로 환경의 개선 등을 통하여 시민의 정신건강을 증진시키는 사업을 말한다.
3. “정신건강복지센터”란 「정신건강증진 및 정신질환자 복지서비스 지원에 관한 법률」(이하 “법”이라 한다) 제3조제3호에 따른 기관 또는 단체를 말한다.
4. “정신건강증진시설”이란 법 제3조제5호부터 제7호까지에 따른 정신의료기관, 정신요양시설 및 정신재활시설을 말한다.
5. “중독관리통합지원센터”란 법 제15조의3에 따라 중독 문제와 관련된 종합적인 지원사업을 수행하는 시설을 말한다.

제3조(시장의 책무) ① 군산시장(이하 “시장”이라 한다)은 시민의 정신건강을 증

진하고, 정신질환을 예방·치료하며, 정신질환자의 재활 및 사회적응을 촉진하기 위하여 필요한 시책을 수립·시행하여야 한다.

② 시장은 정신건강증진사업 수행 기관 간의 연계를 강화하는 정신건강 서비스 전달체계를 확립하여 정신질환의 예방, 조기 발견, 상담, 사례관리 및 사회복지 지원 등이 원활히 이루어지도록 하여야 한다.

③ 시장은 정신건강증진 사업 운영에 필요한 예산을 지원하여야 하며, 필요한 시책이라고 판단된 경우에는 추가로 예산을 지원할 수 있다.

제4조(시행계획의 수립·시행) ① 시장은 법 제8조제1항에 따라 매년 시행계획을 수립·시행하여야 한다. 다만, 「지역보건법」 제7조제2항 및 제8조에 따른 지역보건의료계획의 연차별 시행계획에 이를 포함하여 수립·시행하는 경우에는 별도의 시행계획을 수립·시행하지 아니할 수 있다.

② 시행계획에는 다음 각 호의 사항이 포함되어야 한다.

1. 생애주기별 정신건강증진사업
2. 정신질환의 예방·치료 및 재활사업
3. 정신질환에 대한 인식개선사업
4. 정신질환자의 권익증진사업
5. 재난심리지원에 관한 사업
6. 중독관리통합지원 관련 사업
7. 제6조에 따른 정신건강복지센터 및 중독관리통합지원센터의 업무 수행에 필요한 사항
8. 그 밖에 정신건강 관련 시장이 필요하다고 인정하는 사업

제5조(정신건강복지센터 및 중독관리통합지원센터의 설치·운영) ① 시장은 정신건강증진사업 등의 제공 및 연계사업을 전문적으로 수행하기 위하여 군산시 정신건강복지센터(이하 “센터”라 한다)를, 중독 문제와 관련한 종합적인 지원사업을 수행하기 위하여 군산시 중독관리통합지원센터(이하 “센터”라 한다)를 설치·운영할 수 있다.

② 센터는 지역사회 정신건강증진사업 등을 수행하기 위하여 정신건강의학과 전문의, 정신건강전문요원 및 그 밖에 정신건강 관련 인력을 확보하여 양질의 서비스를 제공하여야 한다.

③ 시장은 센터의 효율적이고 전문적인 운영을 위하여 법 제15조제6항 및 법 제1

5조의3제4항에 따라 정신건강 관련 전문성이 있는 기관·단체에 위탁할 수 있다.

④ 시장은 제3항에 따라 센터를 위탁하고자 하는 경우 그 위탁의 절차와 방법 등에 관하여는 「군산시 사무위탁 기본 조례」를 준용한다.

⑤ 센터의 위탁기간은 3년으로 하며, 시장이 필요하다고 인정하는 경우 한 차례에 한하여 재계약할 수 있다. 이 경우 재계약 기간은 3년 이내로 한다.

제6조(센터의 업무) ① 정신건강복지센터는 다음 각 호의 사업을 수행한다.

1. 정신질환자의 조기 발견, 등록 및 사례관리
2. 정신질환자에 대한 상담, 치료 연계 및 재활 지원
3. 정신질환자 가족에 대한 교육 및 지원
4. 정신질환자의 사회복귀 및 지역사회 적응을 위한 프로그램 운영
5. 정신질환의 예방, 인식개선 및 홍보에 관한 사업
6. 생애주기별 정신건강증진사업
7. 지역주민을 대상으로 한 정신건강 상담, 교육 및 홍보
8. 자살 예방 및 생명존중 문화 조성에 관한 사업
9. 지역사회 정신건강 인프라 구축 및 유관기관 협력체계 강화
10. 정신건강 위기 상담 및 위기 개입
11. 재난심리지원에 관한 사업
12. 그 밖에 시장이 정신건강 증진을 위하여 필요하다고 인정하는 사업

② 중독관리통합지원센터는 다음 각 호의 사업을 수행한다.

1. 지역사회 내 중독자의 조기 발견 체계 구축
2. 중독자 대상 상담, 치료, 재활 및 사회복귀 지원사업
3. 중독 피해 예방 및 교육, 인식개선 홍보사업
4. 그 밖에 시장이 중독 문제의 해소를 위하여 필요하다고 인정하는 사업

제7조(지도 및 감독) ① 시장은 센터의 효율적인 운영을 위하여 관계 공무원으로 하여금 수탁자의 사무에 관한 장부 또는 서류를 조사하거나 검사하게 할 수 있으며, 수탁자는 이에 협조하여야 한다.

② 시장은 제1항에 따른 조사 또는 검사 결과 시정이 필요하다고 인정되는 경우에는 관계 법령에 따라 필요한 조치를 할 수 있다.

제8조(이용제한) 시장은 다음 각 호의 어느 하나에 해당하는 사람에 대하여 센터

터의 이용을 제한할 수 있다.

1. 「감염병의 예방 및 관리에 관한 법률」 제2조에 따른 감염병 환자
2. 시설 또는 타인에게 위해를 끼칠 우려가 있는 사람
3. 그 밖에 이용질서를 현저히 문란하게 할 우려가 있는 사람

제9조(비밀누설의 금지) 정신건강증진사업과 관련된 업무를 수행하고 있거나 수행하였던 사람은 그 직무 수행과 관련하여 알게 된 다른 사람의 비밀을 누설하거나 공표하여서는 아니 된다.

제10조(준용) 이 조례에 규정하지 아니한 사항에 대하여는 「정신건강증진 및 정신질환자 복지서비스 지원에 관한 법률」 등 관계 법령과 지침을 준용한다.

부 칙

제1조(시행일) 이 조례는 공포한 날부터 시행한다.

제2조(경과조치) 이 조례의 시행 전에 시장이 위탁하여 운영 중인 센터는 이 조례에 따른 것으로 본다.

군산시의회에서 의결된 군산시 고령운전자 교통사고 예방을 위한 지원 조례 전부개정조례를 다음과 같이 공포한다.

2026년 4월 1일



군 산 시 장

군산시 조례 제2433호

군산시 고령운전자 교통사고 예방을 위한 지원 조례 전부개정조례

군산시 고령운전자 교통사고 예방을 위한 지원 조례 전부를 다음과 같이 개정한다.

군산시 고령운전자 교통사고 예방을 위한 지원 조례

제1조(목적) 이 조례는 고령운전자의 교통사고 예방을 위한 지원과 예방사업에 필요한 사항을 규정함으로써 고령자의 이동권을 보장하고 교통환경의 안전성 향상에 이바지함을 목적으로 한다.

제2조(정의) 이 조례에서 사용하는 용어의 뜻은 다음과 같다.

1. “고령운전자”란 군산시에 주소를 두고 운전면허를 소지한 70세 이상의 사람을 말한다.
2. “운전면허”란 「도로교통법」 제80조에 따른 자동차 등을 운전하기 위한 면허를 말한다.
3. “운전면허 자진반납”이란 「도로교통법」 제93조제1항제20호에 따라 자진하여 운전면허를 반납하여 운전면허가 취소된 경우를 말한다.

제3조(시장의 책무) ① 군산시장(이하 “시장”이라 한다)은 고령운전자의 교통사고 예방을 위한 시책을 수립·추진하여야 한다.

② 시장은 운전면허를 자진반납한 고령운전자들이 대중교통을 이용하는데 불편함이 없도록 대책을 마련하기 위해 노력하여야 한다.

제4조(고령운전자 운전면허 자진반납에 따른 지원) ① 시장은 운전면허를 자진반납하는 고령운전자(이하 “자진반납자”라 한다)에게 반납보상금을 지원할 수 있다. 이 경우 반납보상금은 50만 원으로 하되, 1회 지급에 한한다.

② 제1항에 따른 보상금의 지급은 「군산사랑상품권 관리 및 운영 조례」에 따른 군산사랑상품권 또는 교통카드 등의 교통비 지원의 방법으로 지급할 수 있다.

③ 보상금을 지급받고자 하는 자진반납자는 시장에게 별지 서식과 지방경찰청장이 발급한 운전면허 자진반납 사실 확인 서류를 첨부하여 시장에게 제출하여야 한다.

제5조(실태조사) ① 시장은 제4조에 따른 지원 및 제6조에 따른 사업을 효율적으로 시행하기 위하여 고령운전자와 관련한 실태조사를 실시 할 수 있다.

② 제1항에 따른 실태조사에는 다음 각 호의 사항이 포함된다.

1. 고령운전자 운전면허 보유 현황
2. 고령운전자 교통사고 현황
3. 고령운전자 이동 실태
4. 자진반납자에 대한 혜택의 발굴
5. 그 밖에 시장이 필요하다고 인정하는 조사

③ 시장은 실태조사의 효율적인 추진을 위하여 지방경찰청, 관련 법인·단체 등에 자료제출 등을 요청할 수 있으며, 이 경우 「개인정보 보호

법」 등 관계 법령을 준수하여야 한다.

제6조(고령운전자 교통사고 예방사업) ① 시장은 고령운전자 교통사고 예방을 위하여 다음 각 호의 사업을 시행·지원할 수 있다.

1. 고령운전자 차량 식별 스티커 제작·배부
2. 고령운전자의 안전한 운전을 위한 교통안전시설의 정비
3. 고령운전자의 교통안전에 관한 교육 및 홍보
4. 고령운전자의 운전면허 자진반납을 위한 목표수립 및 홍보
5. 고령운전자 차량 안전운전보조장치의 설치·지원
6. 그 밖에 고령운전자 교통사고 예방을 위하여 시장이 필요하다고 인정하는 사업

② 시장은 고령운전자 교통사고 예방사업의 효율적인 추진을 위하여 필요한 경우 관련 법인·단체 또는 전문기관 등에 해당 사업을 수행하게 할 수 있으며, 이 경우 예산의 범위에서 필요한 경비의 전부 또는 일부를 지원할 수 있다.

제7조(보상금의 반환) 시장은 제4조에 따라 보상금을 지급받은 자진반납자 및 제6조에 따라 지원을 받은 고령운전자가 다음 각 호의 어느 하나에 해당하는 경우에는 지급결정을 취소하고 이미 지급한 보상금 및 지원금액의 전부 또는 일부의 반환을 명할 수 있다.

1. 거짓이나 그 밖의 부정한 방법으로 지급받은 경우
2. 보상금을 지원받은 자진반납자가 다시 운전면허를 취득한 경우

제8조(시행규칙) 이 조례의 시행에 필요한 사항은 규칙으로 정할 수 있다.

부 칙

이 조례는 공포한 날부터 시행한다.

<별지>

고령자 운전면허 자진반납 통합처리 신청서

※ 색상이 어두운 난은 신청인이 작성하지 아니하며, []에는 해당되는 곳에 √ 표를 합니다.

| | |
|------|------|
| 접수번호 | 접수일자 |
|------|------|

| 운전면허 반납(취소) 신청 | | | |
|----------------|-------|------|------|
| 대상자 | 성명 | | 생년월일 |
| | 면허번호 | | |
| | 연락처 | 휴대전화 | 전화번호 |
| | 도로명주소 | | |

- ※ 면허 반납시 '모든 종류(원동기 포함)'의 '운전면허'가 '전부 취소'됩니다. 동의하십니까?
 예 아니오 _____ (서명 또는 인)
- ※ 반납 즉시 면허가 취소되고, 한번 취소된 후에는 이를 철회할 수 없으며, 취소일 기준 1년 후 다시 취득이 가능합니다. 동의하십니까? 예 아니오 _____ (서명 또는 인)
- ※ 반납한 면허증은 사용하지 수 없으며, 해당 부서에서 즉시 폐기합니다. 동의하십니까?
 예 아니오 _____ (서명 또는 인)
- ※ 지원금 수령방법을 등기우편으로 선택한 경우 등기우편 미수령 시 신청기관 방문 수령에 동의하십니까?
 예 아니오 _____ (서명 또는 인)

| 반납 보상 신청 | | | |
|------------------------|---|--------------------|----------------------------|
| 보상품목 | [] 지역화폐 [] 교통카드 | 수령방법 | [] 등기우편 [] 신청기관 방문 수령 |
| 최근 1년 이내 자동차보험가입 | [] 예 [] 아니오 | 최근 1년 이내 본인명의 차량보유 | [] 예 [] 아니오 |
| 신청조건 (모두 해당 시 신청가능) | ① 지원신청 시 주민등록상 70세 이상 고령운전자 ② 신청일 현재 운전면허 자진반납 완료 ③ 군산시에 주소를 둔 주민 ④ 본 사업을 위한 개인정보 및 이용에 동의하신 분 | | |

_____ 년 월 일
신청인 성명 : _____ (서명 또는 인)

군 산 시 장 귀하

| | |
|---------------|--|
| 담당공무원 확인사항 | 신청인의 신분증(운전면허증) |
| 참고사항 | 신청하는 곳 (본인 반납) 고령운전자 주민등록 주소지 읍면동 주민센터 (대리인 반납) 경찰서 및 운전면허시험장 |

[뒤쪽]

개인정보 이용·제공 동의서

▶ 개인정보 수집·이용에 대한 정보주체의 동의가 필요합니다. 본인은 이건 업무처리와 관련하여 개인정보보호법 제15조에 따라 담당 공무원이 개인정보를 아래의 이용목적으로 이용하는 데 동의합니다. 개인정보제공에 동의하지 않을 수 있으며, 이 경우 위 통합조회 신청을 할 수 없음을 양해바랍니다.

Table with 3 columns: 항목, 이용 목적, 보유기간. Row 1: 성명, 생년월일, 도로명주소 면허번호, 연락처; 고령자 운전면허 자진반납 통합신청 접수·처리; 주민등록 말소 전까지

[] 동의함 [] 동의하지 않음

▶ 개인정보의 제3자 이용·제공 동의가 필요합니다. 본인은 이건 업무처리와 관련하여 개인정보보호법 제17조에 따라 아래의 이용목적으로 개인정보를 경찰청에 제공하는 데 동의합니다. 개인정보제공에 동의하지 않을 수 있으며, 이 경우 면허반납 처리를 할 수 없음을 양해바랍니다.

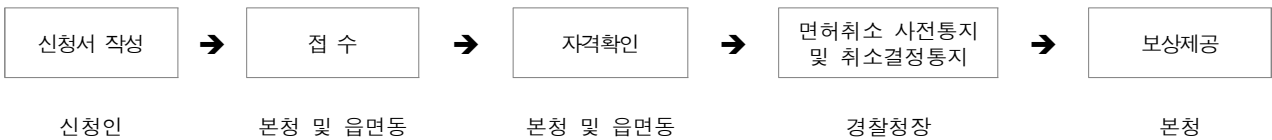
Table with 4 columns: 개인정보를 제공받는자, 제공하는 개인정보 항목, 개인정보를 제공받는 자의 개인정보 이용목적, 보유기간. Row 1: 경찰청; 성명, 생년월일, 도로명주소 면허번호, 연락처; 고령자 운전면허 자진반납을 위한 면허상태 조회 및 면허취소 처리; 주민등록 말소 전까지

[] 동의함 [] 동의하지 않음

년 월 일

신청인 : (서명 또는 인)

처리절차



※ 예산소진 시 예산 확보 후 순차적으로 지원됩니다.

군산시의회에서 의결된 군산시 방치선박 등의 관리에 관한 조례를 다음과 같이 공포한다.

2026년 4월 1일



군 산 시 장

군산시 조례 제2434호

군산시 방치선박 등의 관리에 관한 조례

제1조(목적) 이 조례는 「공유수면 관리 및 매립에 관한 법률」 제5조 및 제6조에 따라 군산시 관할 공유수면에 방치된 선박 등을 체계적으로 관리 및 제거함으로써, 해양오염 및 안전사고를 예방하고 쾌적한 해안 환경을 조성하는 것을 목적으로 한다.

제2조(정의) 이 조례에서 사용하는 용어의 뜻은 다음과 같다.

1. “방치선박”이란 다음 각 목의 어느 하나에 해당하는 선박을 말한다.

가. 관계 행정기관에 휴업 또는 계선 신고를 하지 아니하거나 신고기간이 만료된 후 1년 이상 운항하지 아니하고 계류중인 선박

나. 공유수면매립 또는 간척사업 등의 폐업보상을 받고 계류중인 선박

다. 등록이 말소되었으나 해체·처리 등의 조치가 이루어지지 아니한 선박

라. 전복·침몰·방치 또는 계류되어 공유수면의 효율적 이용을 저해하거나 해양오염 또는 안전사고의 우려가 있는 선박

2. “방치선박 등”이란 방치선박 외에도 방치된 폐자재, 구조물, 침몰물 등

공유수면 환경을 저해할 수 있는 물체 일체를 포함한 것을 말한다.

제3조(시장의 책무) 군산시장(이하 “시장”이라 한다)은 방치선박 등으로 인한 해양 오염 및 안전사고 방지를 위하여 필요한 시책을 마련하고, 관계 기관과 협력하여 효율적인 관리가 이루어지도록 노력하여야 한다.

제4조(관리계획의 수립·시행) ① 시장은 「공유수면 관리 및 매립에 관한 법률」(이하 “법”이라 한다) 제6조제1항에 따라 군산시 관할 구역(항계의 외 공유수면)에 있는 방치선박 등에 대하여 필요한 경우 관리계획을 수립·시행할 수 있다.

② 제1항의 관리계획에는 다음 각 호의 내용이 포함될 수 있다.

1. 관리계획의 기본 방향 및 추진 목표
2. 필요한 재원의 규모와 조달 방안
3. 방치선박 등의 실태조사에 관한 사항
4. 방치선박 등의 조치와 관리계획 등의 홍보에 관한 사항
5. 그 밖에 시장이 필요하다고 인정하는 사항

제5조(실태조사) 시장은 방치선박 등의 위치, 상태, 소유자 등을 파악하기 위하여 필요하다고 인정하는 경우 실태조사를 할 수 있다.

제6조(제거 명령 및 공고) ① 시장은 방치선박의 소유자 또는 점유자에게 법 제6조에 따라 선박의 제거를 명할 수 있다.

② 시장은 방치선박 등을 제거하려는 때에는 제거 예정일 30일 전까지 다음 각 호의 사항을 방치선박 등의 소유자·점유자 및 이해관계인에게 통지하여야 한다.

1. 방치선박 등의 명칭 및 내용

2. 방치선박 등의 위치

3. 제거 예정 일시

4. 제거 방법

5. 법 제6조제4항에 따른 이해관계인의 의견제출 방법

③ 소유자 또는 점유자를 알 수 없거나 그 밖에 부득이한 사유로 통지가 불가능한 경우에는 제2항 각 호의 사항을 방치선박 등이 방치된 현장, 시정소식지와 군산시 누리집 또는 게시판에 30일 이상 공고하여야 한다.

제7조(협력체계 구축) 시장은 방치선박 등의 효율적 관리 및 해양환경 보전을 위하여 해양수산청 등 관계 행정기관 등과 협력체계를 구축할 수 있다.

제8조(시행규칙) 이 조례의 시행에 필요한 사항은 규칙으로 정한다.

부 칙

이 조례는 공포한 날부터 시행한다.

군산시의회에서 의결된 군산시 방치 농업기계 처리에 관한 조례를 다음과 같이 공포한다.

2026년 4월 1일



군 산 시 장

군산시 조례 제2435호

군산시 방치 농업기계 처리에 관한 조례

제1조(목적) 이 조례는 군산시 관내 방치 농업기계의 처리에 필요한 사항을 규정함으로써 농업 환경의 개선과 농업기계화 촉진에 이바지하는 것을 목적으로 한다.

제2조(정의) 이 조례에서 사용하는 용어의 뜻은 다음과 같다.

1. "방치 농업기계"란 「농업기계화 촉진법」(이하 "법"이라 한다) 제2조 제1호에 따른 농업기계 중 법 제8조의7제1항에 따라 정당한 사유 없이 도로나 타인의 토지에 「농업기계화 촉진법 시행령」(이하 "령"이라 한다) 제7조의2제1항에 따른 기간 이상 사용하지 아니한 채 방치된 농업기계를 말한다.
2. "처리"란 방치 농업기계를 소유자 또는 점유자가 찾아가도록 하거나 군산시장(이하 "시장"이라 한다)이 방치 농업기계를 매각·폐기 등의 처분을 하는 것을 말한다.

제3조(시장의 책무) 시장은 방치 농업기계의 효율적인 처리를 위하여 필요한 시책을 마련하고 적극 추진하여야 한다.

제4조(실태조사) ① 시장은 방치 농업기계의 처리에 필요한 시책을 수립·시행하기 위하여 실태조사를 실시할 수 있다.

② 시장은 실태조사를 위하여 관내 관련 기관 및 단체에 자료 제출이나 의견 진술 등 협조를 요청할 수 있다.

③ 시장은 제1항에 따른 실태조사를 위하여 관내 관련 기관 및 단체 등에 의뢰할 수 있다.

제5조(방치 농업기계의 강제 처리) ① 시장은 법 제8조의7제2항에 따라 방치 농업기계의 소유자 또는 점유자에게 해당 농업기계의 적절한 조치를 취할 것을 명하여야 한다.

② 시장은 농업기계의 소유자 또는 점유자가 제1항에 따른 명령을 이행하지 아니하거나 해당 농업기계의 소유자 또는 점유자를 알 수 없을 경우에는 영에서 정하는 바에 따라 해당 농업기계를 매각하거나 폐기할 수 있다.

제6조(교육 및 홍보사업) 시장은 방치 농업기계의 발생 예방 및 효율적인 처리를 위하여 필요한 교육 및 홍보사업을 실시할 수 있다.

제7조(위원회) ① 시장은 다음 각호의 사항을 자문하거나 심의하기 위하여 군산시방치농업기계대책위원회를 둘 수 있다.

1. 방치 농업기계의 처리를 위한 시책 수립과 시행에 관한 사항
2. 제4조에 따른 실태조사에 관한 사항
3. 제6조에 따른 교육 및 홍보사업에 관한 사항

4. 그 밖에 방치 농업기계 처리의 활성화에 관한 사항

② 제1항에 따른 위원회는 「군산시 농업기계 임대사업 및 수리지원사업 운영조례」에 따라 구성된 군산시농기계임대사업심의위원회에서 그 기능을 대신할 수 있다.

제8조(협력체계 구축) ① 시장은 방치 농업기계의 효율적인 처리를 위하여 관련 기관 및 단체 등과 협력체계를 구축할 수 있다.

② 제1항에 따른 협력체계 구축에 필요한 사항은 시장이 정한다.

제9조(위탁) ① 시장은 제4조에 따른 실태조사, 제5조에 따른 강제 처리와 제6조에 따른 교육 및 홍보사업을 효율적으로 추진하기 위하여 필요하다고 인정하는 경우 업무의 전부 또는 일부를 관련 법인, 단체 및 기관 등에 위탁할 수 있다.

② 시장은 제1항에 따라 업무를 위탁하는 경우, 필요한 절차와 방법 등에 관한 사항은 「군산시 사무위탁 기본 조례」에 따른다.

부 칙

제1조(시행일) 이 조례는 공포한 날부터 시행한다.

제2조(다른 조례의 개정) 「군산시 농업기계 임대사업 및 수리지원사업 운영조례」 일부를 다음과 같이 개정한다.

제16조제5항제4호를 제5호로 하고, 같은 항에 제4호를 다음과 같이 신설한다.

4. 다른 조례에서 심의·자문 등의 기능을 대신하도록 정한 사항

군산시 공고 제2026-833호

「군산시 인터넷시스템 설치 및 운영에 관한 조례」를 일부개정함에 있어 「군산시 자치법규안 입법예고에 관한 조례」 제4조제1항에 따라 그 입법 취지와 주요내용을 시민에게 널리 알려 의견을 듣고자 다음과 같이 입법 예고합니다.

2026년 4월 1일



군 산 시 장

「군산시 인터넷시스템 설치 및 운영에 관한 조례」
일부개정조례안 입법예고

1. 개정이유

현행 조문에 인용되는 상위법령 개정에 따라 인용 조문을 정비하여 행정신뢰도 향상 및 양질의 서비스를 제공하고 법제처 「알기 쉬운 법령 정비 기준」에 따라 조문 표현을 정비하여 조례의 명확성과 행정 운영의 효율성을 제고하고자 함

2. 주요내용

가. 상위법 개정 사항 반영

- 전자민원창구 관련 조문의 근거 법령(안 제3조의제4호)
- 개인정보 정의를 「개인정보 보호법」에 따라 정비(안 제3조의제5호)
- 인터넷 민원 정의 신설(안 제3조의제7호)
- 전자민원창구 용어변경(안 제12조)

나. 중복 및 불필요 규정 정비

- 개인정보 보호 및 보안관리 관련 조항 중 상위 법령 및 내부 규정과 중복되는 내용 삭제(제21조~23조)
- 실효성이 낮거나 중복된 정의 정비(제13조제3항, 제15조제3항)

다. 어문 규범에 맞는 조례 체계 (띄어쓰기 등) 정비

3. 입법예고 기간: 2026. 4. 1.(수) ~ 2026. 4. 21.(화) <20일간>

4. 의견제출

이 조례안에 대하여 의견이 있는 단체나 개인은 2026년 4월 21일까지 아래사항을 기재한 의견서를 군산시장(참조: 디지털정보담당관)에게 제출하여 주시기 바랍니다.

가. 의견 제출사항

- (1) 예고 사항에 관한 항목별 의견(찬성 및 반대의견과 이유)
- (2) 의견 제출자의 성명(단체인 경우 단체명과 대표자명), 주소 및 전화번호

나. 의견 제출할 곳

- (1) 우편: 54078, 군산시 시청로 17, 6층 군산시청 디지털정보담당관
- (2) 전화: 063-454-2153
- (3) 팩스: 063-454-6012(수신 여부 확인 필요)
- (4) 전자우편: digitalinfogunsan@korea.kr(수신 여부 확인 필요)

다. 의견 제출방법 : 서면, 전화, 팩스, 전자우편, 직접방문 등

라. 기타 자세한 사항은 군산시 디지털정보담당관(☎ 063-454-2153)로 문의하여 주시기 바랍니다.

붙임 1. 입법예고 사항에 대한 의견서 1부.

2. 군산시 인터넷시스템 설치 및 운영에 관한 조례 일부개정조례안 1부. 끝.

입법예고 사항에 대한 의견서

□ 자치법규명: 「군산시 인터넷시스템 설치 및 운영에 관한 조례」

○ 성명(단체명):

○ 주 소:

○ 연 락 처:

| 조례개정안 내용 | 찬성여부 | | 의견 | 비고 |
|-------------|------|----|----|----|
| | 찬성 | 반대 | | |
| | | | | |

군산시 조례 제 호

군산시인터넷시스템설치및운영에관한조례 일부개정조례안

군산시인터넷시스템설치및운영에관한조례 일부를 다음과 같이 개정한다.

제명 “군산시인터넷시스템설치및운영에관한조례”를 “군산시 인터넷시스템 설치 및 운영에 관한 조례”로 한다.

제1조 중 “군산시(이하 “시” 라 한다)”를 “군산시”로 한다.

제2조제1호 중 “시의”를 “군산시(이하 “시”라 한다)의”로 한다.

제3조제2호 중 “군산시”를 “시”로, “데이터베이스,”를 “데이터베이스, 네트워크”로 하고, 같은 조 제3호 중 ““홈페이지” 라 함은 이용자에게 인터넷”을 ““누리집(홈페이지)”이란 시가 인터넷을 통하여 행정정보와”로, “구축한 인터넷 활용공간을”을 “구축·운영하는 인터넷 웹사이트를”로 하며, 같은 조 제4호 및 제5호를 각각 다음과 같이 하고, 같은 조 제6호를 삭제하며, 같은 조에 제7호 및 제8호를 각각 다음과 같이 신설한다.

4. “전자민원창구”란 「민원 처리에 관한 법률」 제12조의2에 따라 인터넷을 통하여 민원을 신청·접수 받아 처리 할 수 있는 정보시스템을 말한다.
5. “개인정보”란 「개인정보 보호법」 제2조제1호에 따른 정보를 말한다.
7. “인터넷 민원”이란 「민원 처리에 관한 법률」 제2조 및 시가 특별히 규정한 민원사무 중 누리집을 통하여 접수하거나 처리하는 민원을 말한다.
8. “이용자”란 시가 제공하는 인터넷서비스를 이용하는 자를 말한다.

제4조제2항제3호 중 “홈페이지 민원실”을 “전자민원창구”로 하고, 같은 항 제5호를 삭제하며, 같은 조 제3항 중 “운영주관부서, 홈페이지관리부서, 홈페이지분야별담당부서”를 “운영주관부서 및 홈페이지관리부서(이하 “관리부서”라 한다), 홈페이지분야별담당부서(이하 “담당부서”라 한다)”로 하고, 같은 조 제4항 중 “운영주관부서”를 “관리부서”로 한다.

제6조제2항 중 “장(이하 담당부서의 장 이라 한다)은”을 “장은”으로 한다.

제11조제2항 각 호 외의 부분 전단 중 “게시한 자료”를 “홈페이지에 올

린 게시물”로, “각호의 1에 해당하는 자료는 삭제”를 “각 호의 어느 하나에 해당하는 자료를 삭제 또는 차단”으로 하고, 같은 항 각 호 외의 부분 후단을 삭제한다.

제12조의 제목 “(홈페이지 민원실 설치·운영)”을 “(전자민원창구 설치·운영)”으로 하고, 같은 조 제1항 및 제2항을 각각 다음과 같이 하며, 같은 조 제3항 중 “민원사무처리기준표를 홈페이지를 통하여 고시”를 “민원처리기준표를 홈페이지에 게시”로 한다.

① 시장은 인터넷을 통하여 민원을 처리할 수 있도록 「민원 처리에 관한 법률」 제12조의2에 따라 전자민원창구를 설치·운영할 수 있으며, 전자민원창구에 접수된 민원은 「민원 처리에 관한 법률」에 따라 처리하여야 한다.

② 전자민원창구는 인터넷 민원처리, 민원처리 공개, 민원상담 기능을 제공하여야 하며 「민원 처리에 관한 법률」 제12조에 따라 설치된 민원담당부서에서 총괄 관리한다.

제13조제3항을 삭제한다.

제14조제2항 본문 중 “처리, 결과의 전 과정을 홈페이지 민원실”을 “처리과정, 처리결과를 전자민원창구”로 하고, 같은 항 단서 중 “그러하지 아니한다”를 “제외한다”로 하며, 같은 조 제3항 중 “위해 민원인 본인”을 “위하여 민원인 본인”으로, “위해 민원인은 민원신청시”를 “위하여 민원인은 민원신청 시”로 하고, 같은 조 제4항 전단 중 “하고 비밀번호가 노출 되었”을 “하고, 비밀번호가 노출되었”으로 하며, 같은 항 후단 중 “경우”를 “경우 민원업무”로, “지체없”을 “지체 없”으로 한다.

제15조제3항을 삭제한다.

제16조제2항 중 “민원사무처리에 관한 법률에”를 “민원 처리에 관한 법률”로 한다.

제7장(제21조부터 제23조까지)을 삭제한다.

부 칙

이 조례는 공포한 날부터 시행한다.

신 · 구조문대비표

| 현 행 | 개 정 안 |
|---|--|
| <p><u>군산시인터넷시스템설치및운영에 관한조례</u></p> <p>제1조(목적) 이 조례는 <u>군산시(이하 “시” 라 한다)</u>가 인터넷 이용자에게 질높은 서비스를 제공하고 지역정보화를 촉진하기 위하여 필요한 사항을 규정함을 목적으로 한다.</p> <p>제2조(적용범위) 이 조례의 적용 기관은 다음 각호와 같다.</p> <ol style="list-style-type: none"> 1. <u>시의</u> 본청 및 산하기관 2. (생 략) <p>제3조(정의) 이 조례에서 사용되는 용어의 정의는 다음과 같다.</p> <ol style="list-style-type: none"> 1. (생 략) 2. “인터넷시스템” 이라 함은 <u>군산시</u> 홈페이지 등 인터넷 운영을 위해 구축한 하드웨어, 소프트웨어, <u>데이터베이스</u>, 보안시스템 등을 총칭한다. | <p><u>군산시 인터넷시스템 설치 및 운영에 관한 조례</u></p> <p>제1조(목적) ----- <u>군산시</u>----- ----- ----- -----.</p> <p>제2조(적용범위) ----- -----.</p> <ol style="list-style-type: none"> 1. <u>군산시(이하 “시” 라 한다)</u>의 ----- 2. (현행과 같음) <p>제3조(정의) ----- -----.</p> <ol style="list-style-type: none"> 1. (현행과 같음) 2. ----- <u>시</u> ----- ----- ----- <u>데이터베이스, 네트워크</u> ----- -----. |

3. “홈페이지” 라 함은 이용자에게 인터넷 서비스를 제공하기 위하여 구축한 인터넷 활용공간을 말한다.

4. “전자민원창구”란 전자정부법 제9조에 따라 설치된 전자민원창구를 말한다.

5. “개인정보”라 함은 살아있는 개인에 관한 정보로서 성명, 주민등록번호 및 영상 등을 통하여 개인을 알아볼 수 있는 정보(해당 정보만으로는 특정 개인을 알아볼 수 없더라도 다른 정보와 쉽게 결합하여 알아볼 수 있는 것을 포함한다)를 말한다.

6. “비밀번호”라 함은 홈페이지관리자, 이용자 및 자료관리담당자 등이 인터넷시스템에 접속권한 인증 여부를 검사하기 위하여 사용하는 문자열을 말한다.

<신 설>

3. “누리집(홈페이지)”이란 시가 인터넷을 통하여 행정정보와 ---- 구축·운영하는 인터넷 웹사이트를 -----
-----.

4. “전자민원창구”란 「민원처리에 관한 법률」 제12조의 2에 따라 인터넷을 통하여 민원을 신청·접수 받아 처리할 수 있는 정보시스템을 말한다.

5. “개인정보”란 「개인정보보호법」 제2조제1호에 따른 정보를 말한다.

<삭 제>

7. “인터넷 민원”이란 「민원

<신 설>

제4조(인터넷시스템 구축·운영)

- ① (생 략)
- ②홈페이지는 다음 각호의 기능을 제공하여야 한다.
 - 1.·2. (생 략)
 - 3. 홈페이지 민원실 운영
 - 4. (생 략)
 - 5. 전자우편 주소 이용
 - 6.·7. (생 략)
- ③인터넷시스템의 효율적 운영을 위하여 시장은 인터넷시스템 운영주관부서, 홈페이지관리부서, 홈페이지분야별담당부서를 지정·운영하여야 한다.
- ④인터넷시스템은 1일 24시간 운영을 원칙으로 하며 이를 위해 인터넷시스템 운영주관부서의 장은 인터넷시스템이 정상적으로 운영될 수 있도록 보안 및

처리에 관한 법률」 제2조 및 시가 특별히 규정한 민원사무 중 누리집을 통하여 접수하거나 처리하는 민원을 말한다.

8. “이용자”란 시가 제공하는 인터넷서비스를 이용하는 자를 말한다.

제4조(인터넷시스템 구축·운영)

- ① (현행과 같음)
- ②-----
-----.
- 1.·2. (현행과 같음)
- 3. 전자민원창구 -----
- 4. (현행과 같음)

<삭 제>

- 6.·7. (현행과 같음)
- ③-----
----- 운영주관부서 및 홈페이지관리부서(이하 “관리부서”라 한다), 홈페이지분야별담당부서(이하 “담당부서”라 한다)---
- ④-----
----- 관리부서-----

유지관리 등에 대한 대책을 수립하여야 한다.

제6조(업무개발) ① (생략)

②제1항에 의한 업무개발을 수행하는 경우 홈페이지 분야별 담당부서의 장(이하 담당부서의 장이라 한다)은 관련자료의 제공, 인력, 예산 등을 지원하여야 한다.

③ (생략)

제11조(홈페이지 게시자료 관리)

① (생략)

②관리부서의 장은 홈페이지의 건전한 운영을 위하여 이용자가 게시한 자료 중 다음 각호의 1에 해당하는 자료는 삭제할 수 있다. 다만 이 경우 삭제한 이유를 해당게시판에 공개하거나 게시한 자의 전화번호나 전자우편주소가 명확할 경우에는 당사자에게 삭제한 이유를 통지하여야 한다.

1. ~ 9. (생략)

제12조(홈페이지 민원실 설치·

운영) ①시장은 인터넷 민원을 처리할 수 있도록 홈페이지 민

-----.

제6조(업무개발) ① (현행과 같음)

②-----

- 장은 -----
-----.

③ (현행과 같음)

제11조(홈페이지 게시자료 관리)

① (현행과 같음)

②-----
----- 홈페이지에 올린 게시물 -----
----- 각 호의 어느 하나에 해당하는 자료를 삭제 또는 차단---. <후단 삭제>

1. ~ 9. (현행과 같음)

제12조(전자민원창구 설치·운

영) ①시장은 인터넷을 통하여 민원을 처리할 수 있도록 「민

원실을 설치하여야 한다.

② 홈페이지 민원실은 민원사무 처리에 관한 법률 제22조에 의해 설치된 민원담당부서에서 총괄 관리 하여야 하며 인터넷 민원 처리, 민원처리 공개, 민원상담 실을 운영하여야 한다.

③ 민원담당부서의 장은 시장이 처리할 수 있는 민원사무에 대한 민원사무처리기준표를 홈페이지를 통하여 고시할 수 있다.

제13조(인터넷 민원처리) ①·② (생략)

③ 인터넷을 통하여 접수된 민원은 민원사무처리기준표에 의해 처리하여야 한다.

제14조(민원처리 공개) ① (생략)

② 공개대상민원에 대하여는 접수부터 처리, 결과의 전 과정을 홈페이지 민원실에 공개하여야 한다. 다만, 민원인이 공개를

원 처리에 관한 법률」 제12조의2에 따라 전자민원창구를 설치·운영할 수 있으며, 전자민원창구에 접수된 민원은 「민원 처리에 관한 법률」에 따라 처리하여야 한다.

② 전자민원창구는 인터넷 민원 처리, 민원처리 공개, 민원상담 기능을 제공하여야 하며 「민원 처리에 관한 법률」 제12조에 따라 설치된 민원담당부서에서 총괄 관리한다.

③ -----
----- 민원 처리기준표를 홈페이지에 게시
-----.

제13조(인터넷 민원처리) ①·② (현행과 같음)

<삭 제>

제14조(민원처리 공개) ① (현행과 같음)

② -----
- 처리과정, 처리결과를 전자민원창구-----.

원하지 않을 경우에는 그러하지 아니한다.

③공개되는 정보의 내용은 개인 정보보호를 위해 민원인 본인과 그 이외의 자에 따라 다르게 적용할 수 있으며 이를 위해 민원인은 민원신청시 비밀번호를 신청할 수 있다.

④민원인은 신청한 비밀번호가 노출되지 않도록 하여야 하고 비밀번호가 노출 되었을 때에는 민원처리기관에 변경을 요구할 수 있으며 이 경우 담당부서의 장은 본인임을 확인 후 지체없이 변경에 응하여야 한다.

제15조(민원상담실 운영) ①·② (생략)

③민원상담실에 요구한 민원은 민원사무처리에 관한 법률에 따라 처리하여야 한다.

제16조(시장과의 대화방 운영) ① (생략)

②시장과의 대화방은 공개 또는 비공개로 운영할 수 있으며 이용자의 의견에 대해 답변이 필요하다고 판단될 때에는 민원사

----- 제외한다.

③-----
----- 위하여 민원인 본인-----

----- 위하여 민원인은 민원신청 시 -----.

④-----
----- 하고, 비밀번호가 노출되었-----

----- 경우 민원업무 -----
----- 지체 없-----
-----.

제15조(민원상담실 운영) ①·② (현행과 같음)

<삭 제>

제16조(시장과의 대화방 운영) ① (현행과 같음)

②-----

----- 민원 처리에 관한 법률

무처리에 관한 법률에 의한 민원 사무에 준하여 접수 처리하여야 한다.

-----.

제7장 개인정보보호 및 보안관리
제21조(개인정보보호) ①시장은

<삭 제>

<삭 제>

인터넷시스템을 통해 개인정보가 타인에게 노출되지 않도록 하여야 한다.

②인터넷 시스템에 수록되어 있는 개인정보 데이터베이스(DB)는 암호화하여 저장하여야 한다.

제22조(시스템 안전대책) ①관리부서의 장은 인터넷 시스템을 보호하기 위하여 안전대책을 강구해야 한다.

<삭 제>

②관리부서의 장은 정보의 손상 및 파괴 등 사고에 대비하여 주기적으로 백업하여 별도의 안전한 장소에 보관·관리하여야 하며 사고발생시 신속한 복구가 가능하도록 조치하여야 한다.

제23조(비밀번호관리) 제10조제2항에 의한 담당부서의 장은 담당자의 비밀번호를 매분기 1회 이상 변경하여 사용하도록 관리하여야 한다.

<삭 제>

군산시 공고 제2026-884호

「군산시 에너지 기본 조례」를 일부개정함에 있어 「군산시 자치법규안 입법예고에 관한 조례」 제4조제1항에 따라 그 입법 취지와 주요 내용을 시민에게 널리 알려 의견을 듣고자 다음과 같이 입법 예고합니다.

2026년 4월 1일



군 산 시 장

군산시 에너지 기본 조례 일부개정조례안 입법예고

1. 개정이유

- 새정부 핵심 국정과제인 ‘햇빛소득마을’의 선제적인 대응과 실행력 있는 사업 추진을 위해 관련 규정을 구체화함으로써 신재생에너지 보급 촉진에 기여하고자 함.

2. 주요내용

- 조례에서 사용하는 용어에 관한 사항(안 제2조제1항)
 - ‘신·재생에너지’, ‘주민참여형 에너지전환’, ‘주민참여형 발전사업’ 등 조례에서 사용하는 용어의 뜻 구체화
- 행정지원 등에 관한 사항(안 제19조제3항, 제19조의2~3)
 - 신·재생에너지의 보급 확대를 위한 공유재산의 대부계약 체결 또는 사용 허가, 관리위탁 시 수익계약 가능 대상자 규정
 - 재생에너지 설치를 위한 공유재산의 임대 기간, 임대료 등에 관한 사항 규정

3. 입법예고 기간 : 2026. 4. 1.(수) ~ 2026. 4. 22.(수) / 21일간

※ 군산시 자치법규안 입법예고에 관한 조례 제6조

4. 의견제출

이 조례안에 대하여 의견이 있는 기관·단체 및 개인은 2026년 4월 22일
까지 아래 사항을 기재한 의견서를 군산시장(참조: 신재생에너지과장)에게
제출하여 주시기 바랍니다.

가. 의견 제출사항

- (1) 예고 사항에 관한 항목별 의견(찬성 및 반대의견과 이유)
- (2) 의견 제출자의 성명(단체인 경우 단체명과 대표자명), 주소 및 전화번호

나. 의견 제출할 곳 : 우) 54078 군산시 시청로 17, 군산시청 신재생에너지과

(전화 : 063)454-4425, FAX : 063)452-8158, 전자우편 : jess2891@korea.kr)

다. 의견 제출방법 : 서면, 전화, 팩스, 전자우편, 직접방문 등 어느 방법이든
가능

라. 기타 자세한 사항은 군산시청 신재생에너지과 에너지개발계(☎ 063-454-4425)로
문의하여 주시기 바랍니다.

- 붙임 1. 입법예고 사항에 대한 의견서(양식) 1부.
2. 군산시 에너지 기본 조례 일부개정조례안 1부.

입법예고 사항에 대한 의견서

□ 조례명 : 군산시 에너지 기본 조례 일부개정조례안

○ 성명(단체명) :

○ 주 소 :

○ 연 락 처 :

| 조례안 내용 | 찬성여부 | | 의견 | 비고 |
|--------|------|----|----|----|
| | 찬성 | 반대 | | |
| | | | | |

군산시 조례 제 호

군산시 에너지 기본 조례 일부개정조례안

군산시 에너지 기본 조례 일부를 다음과 같이 개정한다.

제2조 제목 외의 부분을 제2항으로 하고, 같은 조에 제1항을 다음과 같이 신설하며, 같은 조 제2항(중전의 제목 외의 부분) 중 “「에너지법」”을 “제1항 각 호를 제외하고는 「에너지법」”으로 한다.

① 이 조례에서 사용하는 용어의 뜻은 다음과 같다.

1. “에너지”란 연료·열·전기를 말한다.
2. “신·재생에너지”란 「신에너지 및 재생에너지 개발·이용·보급 촉진법」 제2조제1호 및 제2호에서 규정한 에너지를 말한다.
3. “미활용에너지”란 폐기물 소각열, 하수처리장의 메탄가스, 건물 등의 배기열을 말한다.
4. “재생에너지 발전사업”이란 「신에너지 및 재생에너지 개발·이용·보급 촉진법」 제2조제2호에 따른 재생에너지를 이용하여 생산된 전기를 전기판매사업자 또는 전기사용자에게 공급하는 것을 주된 목적으로 하는 사업을 말한다.
5. “주민참여형 에너지전환”이란 에너지 수요자인 군산시민(이하 “시민”이라 한다)이 에너지절약과 친환경적 에너지전환의 필요성을 인식하여 주도적으로 에너지전환을 추진하고 이익을 공유함으로써 안정적 에너지 공급 및 에너지 자립에 기여하는 것을 말한다.
6. “주민참여형 발전사업”이란 「전기사업법」 제2조제3호에 따른 발전

사업 중 “주민참여형 에너지전환”방식으로 이루어진 것을 말한다.

7. “개발이익”이란 신·재생에너지 발전설비의 설치 및 활용을 통해 「전기사업법」 제2조제3호에 따른 발전사업 및 같은 조 제12호의8에 따른 재생에너지 전기공급사업 등으로 발생한 모든 이익을 말한다.

제19조제1항 중 “**시민참여형**”을 “주민참여형”으로 하고, 같은 조 제3항을 다음과 같이 한다.

③ 시장은 신·재생에너지의 이용·보급에 관한 사업을 하는 자에게 공유재산의 대부계약 체결 또는 사용허가(이하 “임대”라 한다), 관리위탁을 할 수 있다. 다만, 아래 각호에 해당하는 자에게 「신에너지 및 재생에너지 개발·이용·보급 촉진법」 제26조에 따라 수의계약으로 할 수 있다.

1. 「군산시 시민발전 주식회사 설립 및 운영 조례」에 의한 군산시 출자 기관
2. 「신에너지 및 재생에너지 개발·이용·보급 촉진법」 제27조의2에서 정한 방식으로 주민이 참여하는 재생에너지 발전사업을 하려는 자.

제19조의2 및 제19조의3을 각각 다음과 같이 신설한다.

제19조의2(공유재산의 임대) 시장은 제19조제3항 따라 공유재산을 임대하는 경우 「공유재산 및 물품 관리법」에도 불구하고 다음 호의 조건을 따른다.

1. 임대기간은 10년 이내로 하되, 「신에너지 및 재생에너지 개발·이용·보급 촉진법」 제31조에 따른 신·재생에너지센터로부터 신·재생에너지 설비의 정상가동 여부를 확인받는 등 운영의 특별한 사유가 없으면 각각 10년 이내의 기간에서 2회에 걸쳐 갱신할 수 있다.
2. 공유재산을 임차한 자가 임대일부터 2년 이내에 해당 재산에서 발전사

업을 시행하지 아니하는 경우에는 임대를 취소한다.

제19조의3(공유재산의 임대료) ① 공유재산 임대료는 각 호중 높은 것으로 정한다.

1. 해당 재산평정가격의 1,000분의10이상

2. 발전사업 매출액의 10%이상

② 공유재산을 임차한 자가 다음 각 호의 어느 하나에 해당하는 방식으로 지역사회에 기여하고 이를 증빙하는 경우, 시장은 제1항에 따른 임대료의 전부 또는 일부를 납부한 것으로 본다.

1. 제18조에 따른 에너지복지 사업을 수행하는 법인·단체에 기부하거나, 시가 운영하는 관련 기금에 출연하는 경우

2. 주민참여형 발전사업으로서 개발이익 일부를 임대차계약에 명시한 이익공유 방식으로 이행하는 경우

부 칙

이 조례는 공포한 날부터 시행한다.

신 · 구조문대비표

| 현 행 | 개 정 안 |
|---------------|--|
| 제2조(정의) <신 설> | <p>제2조(정의) ① 이 조례에서 사용하는 용어의 뜻은 다음과 같다.</p> <ol style="list-style-type: none"> 1. “에너지”란 연료·열·전기를 말한다. 2. “신·재생에너지”란 「신에너지 및 재생에너지 개발·이용·보급 촉진법」 제2조제1호 및 제2호에서 규정한 에너지를 말한다. 3. “미활용에너지”란 폐기물 소각열, 하수처리장의 메탄가스, 건물 등의 배기열을 말한다. 4. “재생에너지 발전사업”이란 「신에너지 및 재생에너지 개발·이용·보급 촉진법」 제2조제2호에 따른 재생에너지를 이용하여 생산된 전기를 전기판매사업자 또는 전기사용자에게 공급하는 것을 주된 목적으로 하는 사업을 말한다. 5. “주민참여형 에너지전환” |

이란 에너지 수요자인 군산시
민(이하 “시민” 이라 한다)
이 에너지절약과 친환경적 에
너지전환의 필요성을 인식하
여 주도적으로 에너지전환을
추진하고 이익을 공유함으로
써 안정적 에너지 공급 및 에
너지 자립에 기여하는 것을
말한다.

6. “주민참여형 발전사업” 이
란 「전기사업법」 제2조제3
호에 따른 발전사업 중 “주
민참여형 에너지전환” 방식으
로 이루어진 것을 말한다.

7. “개발이익” 이란 신·재생
에너지 발전설비의 설치 및
활용을 통해 「전기사업법」
제2조제3호에 따른 발전사업
및 같은 조 제12호의8에 따른
재생에너지 전기공급사업 등
으로 발생한 모든 이익을 말
한다.

이 조례에서 사용하는 용어의 뜻
 은 「에너지법」, 「에너지이
 용 합리화법」, 「신에너지 및
 재생에너지 개발·이용·보급
 촉진법」 및 「기후위기 대응을

② -----
 제1항 각 호를 제외하고는 「에
 너지법」-----

위한 탄소중립·녹색성장 기본
법」을 따른다.

제19조(행정 및 재정지원 등) ①
시장은 에너지 이용 효율화, 에
너지산업 활성화, 신·재생에
너지 등의 개발·이용·보급 확
대 및 시민참여형 에너지전환을
위한 시책 추진에 소요되는 비
용의 전부 또는 일부를 예산의
범위에서 지원할 수 있다.

② (생 략)

③ 시장은 신·재생에너지의 보
급 확대를 위하여 행정재산의
사용허가, 관리위탁 또는 일반
재산의 대부를 할 수 있고, 사
용 및 대부요율과 위탁료에 대
하여는 「군산시 공유재산 관리
조례」에 따른다.

-----.

제19조(행정 및 재정지원 등) ①

----- 주민참여
형 -----

-----.

② (현행과 같음)

③ 시장은 신·재생에너지의 이
용·보급에 관한 사업을 하는
자에게 공유재산의 대부계약 체
결 또는 사용허가(이하 “임
대”라 한다), 관리위탁을 할
수 있다. 다만, 아래 각호에 해
당하는 자에게 「신에너지 및
재생에너지 개발·이용·보급
촉진법」 제26조에 따라 수의계
약으로 할 수 있다.

1. 「군산시 시민발전 주식회사
설립 및 운영 조례」에 의한
군산시 출자기관

2. 「신에너지 및 재생에너지
개발·이용·보급 촉진법」
제27조의2에서 정한 방식으로

④ ~ ⑨ (생략)

<신 설>

<신 설>

주민이 참여하는 재생에너지 발전사업을 하려는 자.

④ ~ ⑨ (현행과 같음)

제19조의2(공유재산의 임대) 시장은 제19조제3항 따라 공유재산을 임대하는 경우 「공유재산 및 물품 관리법」에도 불구하고 다음 호의 조건을 따른다.

1. 임대기간은 10년 이내로 하되, 「신에너지 및 재생에너지 개발·이용·보급 촉진법」 제31조에 따른 신·재생에너지센터로부터 신·재생에너지 설비의 정상가동 여부를 확인받는 등 운영의 특별한 사유가 없으면 각각 10년 이내의 기간에서 2회에 걸쳐 갱신할 수 있다.

2. 공유재산을 임차한 자가 임대일부터 2년 이내에 해당 재산에서 발전사업을 시행하지 아니하는 경우에는 임대를 취소한다.

제19조의3(공유재산의 임대료)

① 공유재산 임대료는 각 호중 높은 것으로 정한다.

1. 해당 재산평정가격의 1,000

분의10이상

2. 발전사업 매출액의 10%이상

② 공유재산을 임차한 자가 다음 각 호의 어느 하나에 해당하는 방식으로 지역사회에 기여하고 이를 증빙하는 경우, 시장은 제1항에 따른 임대료의 전부 또는 일부를 납부한 것으로 본다.

1. 제18조에 따른 에너지복지 사업을 수행하는 법인·단체에 기부하거나, 시가 운영하는 관련 기금에 출연하는 경우

2. 주민참여형 발전사업으로서 개발이익 일부를 임대차계약에 명시한 이익공유 방식으로 이행하는 경우

군산시 에너지 기본 조례 일부개정조례안
비용추계서 미첨부 사유서

1. 비용발생요인

- 비용발생 없음

2. 미첨부 근거 규정

- 「군산시 의안의 비용추계에 관한 조례」 제3조제5항 제2호

3. 미첨부 사유

- 의안의 내용이 선언적·권고적인 형식으로 규정되는 등 기술적으로 추계가 어려운 경우

4. 작성자

| | |
|-----|------------------------|
| 작성자 | 군산시 경제산업국 신재생에너지과장 강희갑 |
| 연락처 | (063) 454 - 4400 |

군산시 고시 제2026-35호

도로명주소(부여·변경·폐지) 고시

「도로명주소법」 제11조제3항 및 제12조제5항의 규정에 의거 건물등에 부여·변경·폐지한 도로명주소를 다음과 같이 고시합니다.

2026년 3월 24일



군 산 시 장

○ 고시내용: 도로명주소 부여 11건, 변경 1건, 폐지 1건

| 종전주소 | 도로명주소 | 도로명주소 고시일 | 도로명고시일 | 도로명주소 부여사유 |
|---------|-------|--------------|--------|---------------|
| 별 도 첨 부 | | | | |

※ 고시내용 및 기타 자세한 사항은 군산시청 토지정보과(☎063-454-3983)에 문의 또는 도로명주소 안내 홈페이지(www.juso.go.kr)에서 열람하시기 바랍니다.

○ 도로명주소 사용

- 도로명주소는 2026. 3. 24. 고시 후 도로명주소법 제19조제1항의 규정에 의거 공법관계 주소로 사용됩니다.

○ 도로명주소 변경 및 폐지

- 도로명 및 건물번호의 변경은 도로명주소법 제8조 및 제12조의 규정에 따라 변경 및 폐지할 수 있습니다.
- 도로명은 도로명주소법 제8조제2항의 규정에 의거 고시된 날부터 3년이 지난 후에 변경할 수 있습니다.

도로명주소 고시내역

| 연번 | 업무구분 | 종전주소 | 도로명주소 | 도로명주소 고시일 | 이동사유 | 도로명고시일 | 도로명부여사유 | 비고 |
|----|---------|------------------------------------|--------------------------------------|--------------|-------|----------|-----------------------------------|----|
| 1 | 건물번호 부여 | 전북특별자치도 군산시 옥 도면 무녀도리 215-1 | 전북특별자치도 군산시 옥도면 무녀도2길 45 | 20260319 | 건물신축 | 20090508 | 섬이름에 서수번호 사용 | |
| 2 | 건물번호 폐지 | 전북특별자치도 군산시 옥 도면 무녀도2길 45 | - | 20260319 | 건물 철거 | 20090508 | 섬이름에 서수번호 사용 | |
| 3 | 건물번호 부여 | 전북특별자치도 군산시 임 피면 읍내리 234-2 | 전북특별자치도 군산시 임피면 임피1길 14 | 20260318 | 건물신축 | 20100125 | 임피면 소재지로 면 이름에서 서수번호 사용 | |
| 4 | 건물번호 변경 | 전북특별자치도 군산시 공 단대로 203 (수송동) | 전북특별자치도 군산시 공단대로 201 (수송동) | 20260318 | 기타 | 20230111 | 군산시산업단지를 지나는 도로 | |
| 5 | 건물번호 부여 | 전북특별자치도 군산시 수 송동 23-1 | 전북특별자치도 군산시 공단대로 203 (수송동) | 20260318 | 건물신축 | 20230111 | 군산시산업단지를 지나는 도로 | |
| 6 | 건물번호 부여 | 전북특별자치도 군산시 옥 산면 옥산리 산2 | 전북특별자치도 군산시 옥산면 여로2길 14 | 20260317 | 건물신축 | 20070528 | 옥산리에 여로 마을 소재 | |
| 7 | 건물번호 부여 | 전북특별자치도 군산시 산 북동 1795 | 전북특별자치도 군산시 미창로 106 (산북동) | 20260317 | 건물신축 | 20100125 | 지명으로 도로명 부여 | |
| 8 | 건물번호 부여 | 전북특별자치도 군산시 산 북동 1698-1, 1692-1 | 전북특별자치도 군산시 미창로 121 (산북동) | 20260317 | 건물신축 | 20100125 | 지명으로 도로명 부여 | |
| 9 | 건물번호 부여 | 전북특별자치도 군산시 개 정면 통사리 647 | 전북특별자치도 군산시 개정면 옥석신기길 161 | 20260316 | 건물신축 | 20090508 | 신기마을 통과도로 | |
| 10 | 건물번호 부여 | 전북특별자치도 군산시 오 식도동 1108 | 전북특별자치도 군산시 새만금산단2로 86 (오식 도동) | 20260310 | 건물신축 | 20160325 | 새만금산업단지의 약어를 서수식으로 부여 | |
| 11 | 건물번호 부여 | 전북특별자치도 군산시 미 장동 548-2 | 전북특별자치도 군산시 미장3길 8-4 (미장동) | 20260310 | 건물신축 | 20150127 | 지명으로 서수식 도 로명 부여 | |
| 12 | 건물번호 부여 | 전북특별자치도 군산시 성 산면 산곡리 246-1 | 전북특별자치도 군산시 성산면 수림로 408-28 | 20260306 | 건물신축 | 20100125 | 성산면 산곡리에 수 림평야 존재로 지역 명칭 인용 | |

| | | | | | | | |
|----|---------|--|---------------------------|----------|------|----------|----------------|
| 13 | 건물번호 부여 | 전북특별자치도 군산시 산북동 898-2, 899-1, 899-4, 900-2 | 전북특별자치도 군산시 공항로 397 (산북동) | 20260306 | 건물신축 | 20100125 | 군산공항으로 관통하는 도로 |
|----|---------|--|---------------------------|----------|------|----------|----------------|

군산시 고시 제 2026-42호

금강호관광지(유원지) 지정(변경) 및 조성계획(변경) 승인, 도시관리계획 결정(변경) 및 지형도면 정정고시

군산시 고시 제2025-90호(2025. 5. 20.)로 고시된 금강호관광지(유원지) 지정(변경) 및 조성계획(변경) 승인, 도시관리계획 결정(변경) 및 지형도면 고시사항에 대하여 일부 정정사항이 발생하여 그 내용을 정정하고, 「관광진흥법」 제54조에 따라 다음과 같이 고시하고, 같은법 제58조에 따른 「국토의 계획 및 이용에 관한 법률」 제30조, 같은 법 제32조, 「토지이용규제 기본법」 제8조 및 전북특별자치도 사무위임조례 제2조에 의하여 다음과 같이 결정하고 지형도면을 정정고시합니다.

또한, 이에 따른 관계도서는 군산시청 관광진흥과(454-3344)에 비치하고 일반인 및 이해관계인에게 보입니다.

2026년 3월 18일



군 산 시 장

| 시설명 | 위 치 | 면 적(m ²) | | 비고 |
|-----------------|-------------------|----------------------|---------|----------------------|
| | | 기 정 | 변 경 | |
| 금강호관광지 (유원지) | 군산시 성산면 성덕리 일대 | 648,380 | 518,794 | 감 129,586 (19.9%) |

○ 금강호관광지 지정(변경) 및 조성계획(변경) 조서

- 가. 사업의 개요
- 나. 토지이용계획(변경) 총괄표
- 다. 세부시설 결정(변경) 조서
- 라. 지형도면 - 별첨

○ 도시관리계획 결정(변경) 조서

- 가. 용도지역·지구 결정 조서-변경없음
- 나. 도시계획시설(유원지) 결정(변경)조서
- 다. 토지이용계획(변경) 총괄표
- 라. 도시계획시설(유원지) 세부조성 결정(변경) 조서
- 마. 지형도면 - 별첨

○ 정정사유 : 오기정정

* 토지조서 및 관계도면: 실음생략 (열람장소: 관광진흥과)

금강호관광지 지정(변경) 및 조성계획(변경) 조서

가. 사업의 개요

- 관광지의 명칭(변경없음) : 금강호관광지
- 관광지의 위치(변경없음) : 군산시 성산면 성덕리 일원
- 관광지의 면적(변경) : 기정 648,380m² → 변경 518,794m²(감 129,586m²)
- 관광지 지정(변경) 및 조성계획(변경) 사유
 - 지정(변경) : 장기미집행 시설로 시 재정여건 등을 감안하여 개발 제약 및 보전가능성이 높은 지역인 원형녹지 부분 제척 등 군산시 관광활성화 도모
 - 조성계획(변경) : 관광지 관광 트렌드를 반영한 조성계획을 변경하여 군산시 관광활성화에 이바지 하고자 함
- 사업기간(변경) : 기정 1991년~2022년 → 변경 1991년~2030년 12월 31일
- 투자사업비(변경) : 기정 155,076백만원 (공공 44,803백만원, 민자 110,273백만원)
 변경 281,748백만원 (공공 174,390백만원, 민자 107,358백만원)
- 사업시행자(변경없음) : 군산시장

나. 토지이용계획(변경) 총괄표

| 구 분 | 토지이용계획 | | | | 건축면적 (㎡) | | 연면적 (㎡) | | 시 설 명 | |
|----------------------------|----------------------|---------|---------|-------|-------------|--------|------------|--------|--|--|
| | 면적(㎡) | | 비율(%) | | 기정 | 변경 | 기정 | 변경 | | |
| | 기정 | 변경 | 기정 | 변경 | | | | | | |
| 총 계 | 648,380 | 518,794 | 100.0 | 100.0 | 38,485 | 35,518 | 107,292 | 94,667 | | |
| 공공편익 시설지구 | 162,971 | 141,369 | 25.1 | 27.2 | 1,949 | 1,949 | 2,757 | 2,757 | 주차장, 광장, 화장실, 하구둑관리시설, 한국농어촌공사, 관리사무소, 도로 | |
| 숙박시설 지구 | 41,286 | 36,679 | 6.4 | 7.1 | 13,773 | 11,923 | 41,286 | 36,628 | 관광호텔, 호텔, 숙박시설(한옥유스호스텔, 가족호텔 등) 생태캠핑장 | |
| 상가시설 지구 | 52,272 | 40,939 | 8.1 | 7.9 | 15,719 | 13,197 | 48,765 | 37,548 | 일반음식점, 매점, 상가시설 | |
| 관광 휴양 오락 시설 지구 | 운동 오락 시설 지구 | 9,781 | 9,621 | 1.5 | 1.9 | 1,620 | 1,620 | 3,240 | 3,240 | 커뮤니티스퀘어, 테니스장 |
| | 휴양 문화 시설 지구 | 192,536 | 146,534 | 29.7 | 28.2 | 5,260 | 6,665 | 11,080 | 14,330 | 기념비, 어린이공원, 체험학습장, 솔라트리가든, 금강미래체험관, 경관농업테마가든 |
| 녹지시설 지구 | 189,534 | 143,652 | 29.2 | 27.7 | 164 | 164 | 164 | 164 | 녹지, 자연생태체험장, 주유소 | |

다. 세부시설 결정(변경) 조서

1) 시설총괄 조서

| 구 분 | 번호 | | 세부시설 | | 부지면적(m ²) | | 시설면적(m ²) | | | | 층수 | | 비 고 |
|--------------------------------------|--------|--------|--------------|-------------|-----------------------|---------|-----------------------|--------|---------|--------|--------|--------|--------|
| | 기 정 | 변 경 | 기 정 | 변 경 | 기 정 | 변 경 | 건축면적 | | 연면적 | | 기 정 | 변 경 | |
| 총 계 | | | | | 648,380 | 518,794 | 38,485 | 35,518 | 107,292 | 94,667 | - | - | |
| 소 계 | | | | | 162,971 | 141,369 | 1,949 | 1,949 | 2,757 | 2,757 | - | - | |
| 공 공 편 익 시 설 지 구 | 1-1 | 1-1 | 주차장 | 주차장 | 38,687 | 27,707 | - | - | - | - | - | - | |
| | 1-2 | 1-2 | 광장 | 광장 | 15,573 | 14,973 | - | - | - | - | - | - | |
| | 1-3 | 1-3 | 화장실 | 화장실 | 2,373 | 2,387 | 261 | 261 | 261 | 261 | 1 | 1 | |
| | 1-5 | 1-5 | 하구둑 관리시설 | 하구둑 관리시설 | 1,540 | 1,540 | 264 | 264 | 414 | 414 | 1 | 1 | |
| | 1-6 | 1-6 | 한국 농어촌공사 | 한국 농어촌공사 | 10,462 | 11,439 | 1,360 | 1,360 | 2,018 | 2,018 | 2 | 2 | |
| | 1-8 | 1-8 | 관리사무소 | 관리사무소 | 200 | 200 | 64 | 64 | 64 | 64 | 1 | 1 | |
| | - | - | 도로 | 도로 | 94,136 | 83,123 | - | - | - | - | - | - | |
| | 소 계 | | | | | 41,286 | 36,679 | 13,773 | 11,923 | 41,286 | 36,628 | - | - |
| 숙 박 시 설 지 구 | 2-1 | 2-1 | 관광호텔 | 관광호텔 | 19,832 | 19,883 | 5,948 | 5,948 | 19,832 | 19,832 | 7 | 7 | |
| | 2-3 | - | 황토흙집 체험단지 | - | 4,436 | - | 1,773 | - | 4,436 | - | 3 | - | |
| | 2-4 | 2-4 | 호텔 | 호텔 | 7,543 | 7,435 | 2,262 | 2,231 | 7,543 | 7,435 | 5 | 5 | |
| | 2-5 | 2-5 | 관광펜션 | 한옥 유스호텔 | 9,475 | 9,361 | 3,790 | 3,744 | 9,475 | 9,361 | 3 | 4 | |
| 소 계 | | | | | 52,272 | 40,939 | 15,719 | 13,197 | 48,765 | 37,548 | - | - | |
| 상 가 시 설 지 구 | 3-2 | 3-2 | 일반음식점 | 일반음식점 | 8,333 | 9,552 | 2,640 | 3,108 | 5,280 | 6,449 | 4 | 8 | |
| | 3-4 | 3-4 | 매점 | 매점 | 664 | 548 | 130 | 130 | 260 | 260 | 4 | 4 | |
| | 3-5 | 3-5 | 상가시설 | 상가시설 | 43,225 | 30,839 | 12,949 | 9,959 | 43,225 | 30,839 | 4 | 4 | |

| 구 분 | 번호 | | 세부시설 | | 부지면적(㎡) | | 시설면적(㎡) | | | | 층수 | | 비 고 |
|--------------------------------------|--------|--------|--|---|----------------|----------------|--------------|--------------|---------------|---------------|----------|----------|--------|
| | 기 정 | 변 경 | 기 정 | 변 경 | 기 정 | 변 경 | 건축면적 | | 연면적 | | 기 정 | 변 경 | |
| | | | | | | | 기 정 | 변 경 | 기 정 | 변 경 | | | |
| 소 계 | | | | | 9,781 | 9,621 | 1,620 | 1,620 | 3,240 | 3,240 | 4 | 4 | |
| 운 동 오 락 시 설 지 구 | 4-1 | 4-1 | 유희시설 (금강랜드) (관리시설 및 매점, 휴게음식점 포함) | 커뮤니티 스퀘어 (관리시설 및 매점, 휴게음식점 포함) | 8,574 | 8,414 | 1,620 | 1,620 | 3,240 | 3,240 | 4 | 4 | |
| | 4-3 | 4-3 | 테니스장 | 테니스장 | 1,207 | 1,207 | - | - | - | - | - | - | |
| 소 계 | | | | | 192,536 | 146,534 | 5,260 | 6,665 | 11,080 | 14,330 | - | - | |
| 휴 양 문 화 시 설 지 구 | 5-6 | 5-6 | 조각 (기념비) | 조각 (기념비) | 2,521 | 2,368 | - | - | - | - | - | - | |
| | 5-7 | 5-7 | 공원 (어린이) | 공원 (어린이) | 1,192 | 1,179 | - | - | - | - | - | - | |
| | 5-9 | 5-9 | 체험학습장 (편의시설: 소매점포함) | 체험학습장 (편의시설: 소매점포함) | 650 | 650 | 110 | 110 | 220 | 220 | 3 | 3 | |
| | 5-10 | - | 자연생태 체험단지 | - | 65,157 | - | 1,640 | - | 3,840 | - | 4 | - | |
| | 5-11 | 5-11 | 야영장 | 솔라트리 가든 | 28,688 | 44,009 | 510 | 1,000 | 1,020 | 2,000 | 4 | 2 | |
| | 5-12 | 5-12 | 철새조망대 | 금강미래 체험관 | 38,697 | 39,186 | 3,000 | 4,500 | 6,000 | 10,000 | 11 | 11 | |
| | 5-13 | 5-13 | 야생화단지 | 경관농업 테마가든 | 55,631 | 52,022 | - | 800 | - | 1,600 | - | 2 | |
| | - | 5-14 | - | 생태캠핑장 | - | 7,120 | - | 255 | - | 510 | - | 2 | |
| 소 계 | | | | | 189,534 | 143,652 | 164 | 164 | 164 | 164 | - | - | |
| 기 타 시 설 지 구 | 6-1 | 6-1 | 녹지 | 녹지 | 188,018 | 76,922 | - | - | - | - | - | - | |
| | - | - | - | 원형 녹지 | 159,897 | 31,246 | - | - | - | - | - | - | |
| | - | - | - | 조성 녹지 | 28,121 | 45,676 | - | - | - | - | - | - | |
| | 6-3 | 6-3 | 기타시설 | 기타시설 | 1,516 | 1,576 | 164 | 164 | 164 | 164 | 1 | 1 | |
| | - | 6-4 | - | 자연생태 체험장 | - | 65,154 | - | - | - | - | - | - | |

2) 세부시설 조서

| 구 분 | 번호 | | 세부시설 | | 부지면적(m ²) | | 시설면적(m ²) | | | | 층수 | | 비 고 | |
|--------------------------------------|-------------|--------|--------------|-----------------|-----------------------|---------|-----------------------|--------|---------|--------|-----|----|--------|--|
| | 기정 | 변경 | 기정 | 변경 | 기정 | 변경 | 건축면적 | | 연면적 | | 기정 | 변경 | | |
| | | | | | | | 기정 | 변경 | 기정 | 변경 | | | | |
| 총 계 | | | | | 648,380 | 518,794 | 38,485 | 35,518 | 107,292 | 94,667 | - | - | | |
| 소 계 | | | | | 162,971 | 141,369 | 1,949 | 1,949 | 2,757 | 2,757 | - | - | | |
| 공 공 편 의 시 설 지 구 | 1-1(1) | 1-1(1) | 주차장 | 주차장 | 10,601 | 10,689 | - | - | - | - | - | - | | |
| | 1-1(3) | 1-1(3) | 주차장 | 주차장 | 3,090 | 3,046 | - | - | - | - | - | - | | |
| | 1-1(4) | - | 주차장 | - | 1,748 | - | - | - | - | - | - | - | | |
| | 1-1(5) | 1-1(5) | 주차장 | 주차장 | 4,006 | 3,603 | - | - | - | - | - | - | | |
| | 1-1(6) | 1-1(6) | 주차장 | 주차장 | 10,276 | 10,369 | - | - | - | - | - | - | | |
| | 1-1(7) | - | 주차장 | - | 8,099 | - | - | - | - | - | - | - | | |
| | 1-1(8) | - | 주차장 | - | 867 | - | - | - | - | - | - | - | | |
| | 계 (1-1)_주차장 | | | | | 38,687 | 27,707 | - | - | - | - | - | - | |
| | 1-2(1) | 1-2(1) | 광장 | 광장 | 6,286 | 6,334 | - | - | - | - | - | - | | |
| | 1-2(2) | 1-2(2) | 광장 | 광장 | 4,179 | 4,162 | - | - | - | - | - | - | | |
| | 1-2(3) | 1-2(3) | 광장 | 광장 | 4,503 | 4,477 | - | - | - | - | - | - | | |
| | 1-2(4) | - | 광장 | - | 605 | - | - | - | - | - | - | - | | |
| | 계 (1-2)_광장 | | | | | 15,573 | 14,973 | - | - | - | - | - | - | |
| | 1-3(1) | 1-3(1) | 화장실 | 화장실 | 1,173 | 1,174 | 81 | 81 | 81 | 81 | 1 | 1 | | |
| | 1-3(3) | 1-3(3) | 화장실 | 화장실 | 486 | 490 | 120 | 120 | 120 | 120 | 1 | 1 | | |
| | 1-3(5) | 1-3(5) | 화장실 | 화장실 | 714 | 723 | 60 | 60 | 60 | 60 | 1 | 1 | | |
| | 계 (1-3)_화장실 | | | | | 2,373 | 2,387 | 216 | 261 | 261 | 261 | - | - | |
| | 1-5 | 1-5 | 하구둑 관리시설 | 하구둑 관리시설 | 1,540 | 1,540 | 264 | 264 | 414 | 414 | 1 | 1 | | |
| | 1-6 | 1-6 | 농어촌공 사 | 농어촌공 사 | 10,462 | 11,439 | 1,360 | 1,360 | 2,018 | 2,018 | 2 | 2 | | |
| | 1-8 | 1-8 | 관리사무 소 | 관리사무 소 | 200 | 200 | 64 | 64 | 64 | 64 | 1 | 1 | | |
| - | - | 도로 | 도로 | 94,136 | 83,123 | - | - | - | - | - | - | | | |
| 소 계 | | | | | 41,286 | 36,679 | 13,773 | 11,923 | 41,286 | 36,628 | - | - | | |
| 숙 박 시 설 지 구 | 2-1 | 2-1 | 관광호텔 | 관광호텔 | 19,832 | 19,883 | 5,948 | 5,948 | 19,832 | 19,832 | 7 | 7 | | |
| | 2-3 | - | 황토흙집 체험단지 | - | 4,436 | - | 1,773 | - | 4,436 | - | 3 | - | | |
| | 2-4 | 2-4 | 호텔 | 호텔 | 7,543 | 7,435 | 2,262 | 2,231 | 7,543 | 7,435 | 5 | 5 | | |
| | 2-5 | 2-5 | 관광펜션 | 한옥 유스호스 텔 | 9,475 | 9,361 | 3,790 | 3,744 | 9,475 | 9,361 | 3 | 4 | | |

| 구 분 | 번호 | | 세부시설 | | 부지면적(㎡) | | 시설면적(㎡) | | | | 층수 | | 비 고 |
|----------------------------|---------|---------|-------|-----------|---------|--------|---------|--------|--------|--------|----|----|--------|
| | 기정 | 변경 | 기정 | 변경 | 기정 | 변경 | 건축면적 | | 연면적 | | 기정 | 변경 | |
| | | | | | | | 기정 | 변경 | 기정 | 변경 | | | |
| | 소 계 | | | | 52,272 | 40,939 | 15,719 | 13,197 | 48,765 | 37,548 | - | - | |
| 상 가 시 설 지 구 | 3-2(1) | 3-2(1) | 일반음식점 | 일반음식 점 | 8,383 | 8,383 | 2,640 | 2,640 | 5,280 | 5,280 | 4 | 4 | |
| | - | 3-2(2) | - | 일반음식점 | - | 1,169 | - | 468 | - | 1,169 | - | 4 | |
| | 3-4(2) | 3-4(2) | 매점 | 매점 | 664 | 548 | 130 | 130 | 260 | 260 | 4 | 4 | |
| | 3-5(1) | 3-5(1) | 상가시설 | 상가시설 | 1,016 | 978 | 304 | 293 | 1,016 | 978 | 4 | 4 | |
| | 3-5(2) | 3-5(2) | 상가시설 | 상가시설 | 1,018 | 988 | 305 | 296 | 1,018 | 988 | 4 | 4 | |
| | 3-5(3) | 3-5(3) | 상가시설 | 상가시설 | 1,429 | 1,429 | 428 | 429 | 1,429 | 1,429 | 4 | 4 | |
| | 3-5(4) | - | 상가시설 | - | 1,613 | - | 483 | - | 1,613 | - | 4 | - | |
| | 3-5(5) | 3-5(5) | 상가시설 | 상가시설 | 4,205 | 3,361 | 1,261 | 1,008 | 4,205 | 3,361 | 4 | 4 | |
| | 3-5(6) | 3-5(6) | 상가시설 | 상가시설 | 718 | 700 | 215 | 210 | 718 | 700 | 4 | 4 | |
| | 3-5(7) | 3-5(7) | 상가시설 | 상가시설 | 691 | 704 | 207 | 211 | 691 | 704 | 4 | 4 | |
| | 3-5(8) | 3-5(8) | 상가시설 | 상가시설 | 1,412 | 835 | 423 | 251 | 1,412 | 835 | 4 | 4 | |
| | 3-5(9) | 3-5(9) | 상가시설 | 상가시설 | 768 | 896 | 230 | 269 | 768 | 896 | 4 | 4 | |
| | 3-5(10) | 3-5(10) | 상가시설 | 상가시설 | 748 | 897 | 224 | 269 | 748 | 897 | 4 | 4 | |
| | 3-5(11) | 3-5(11) | 상가시설 | 상가시설 | 747 | 896 | 224 | 358 | 747 | 896 | 4 | 4 | |
| | 3-5(12) | 3-5(12) | 상가시설 | 상가시설 | 1,502 | 1,320 | 450 | 528 | 1,502 | 1,320 | 4 | 4 | |
| | 3-5(13) | - | 상가시설 | - | 2,283 | - | 684 | - | 2,283 | - | 4 | - | |
| | 3-5(14) | - | 상가시설 | - | 1,508 | - | 452 | - | 1,508 | - | 4 | - | |
| | 3-5(15) | - | 상가시설 | - | 1,430 | - | 428 | - | 1,430 | - | 4 | - | |
| | 3-5(16) | - | 상가시설 | - | 1,222 | - | 366 | - | 1,222 | - | 4 | - | |
| | 3-5(17) | - | 상가시설 | - | 755 | - | 226 | - | 755 | - | 4 | - | |
| | 3-5(18) | 3-5(18) | 상가시설 | 상가시설 | 1,666 | 1,471 | 499 | 441 | 1,666 | 1,471 | 4 | 4 | |
| | 3-5(19) | 3-5(19) | 상가시설 | 상가시설 | 916 | 861 | 274 | 258 | 916 | 861 | 4 | 4 | |
| | 3-5(20) | 3-5(20) | 상가시설 | 상가시설 | 918 | 907 | 275 | 272 | 918 | 907 | 4 | 4 | |
| | 3-5(21) | 3-5(21) | 상가시설 | 상가시설 | 1,105 | 1,103 | 331 | 331 | 1,105 | 1,103 | 4 | 4 | |
| | 3-5(22) | 3-5(22) | 상가시설 | 상가시설 | 1,532 | 1,467 | 459 | 440 | 1,532 | 1,467 | 4 | 4 | |
| | 3-5(23) | 3-5(23) | 상가시설 | 상가시설 | 751 | 798 | 225 | 239 | 751 | 798 | 4 | 4 | |
| | 3-5(24) | - | 상가시설 | - | 1,534 | - | 460 | - | 1,534 | - | 4 | - | |
| | 3-5(25) | - | 상가시설 | - | 1,720 | - | 515 | - | 1,720 | - | 4 | - | |
| 3-5(26) | - | 상가시설 | - | 562 | - | 168 | - | 562 | - | 4 | - | | |
| 3-5(27) | - | 상가시설 | - | 509 | - | 152 | - | 509 | - | 4 | - | | |
| 3-5(28) | - | 상가시설 | - | 612 | - | 183 | - | 612 | - | 4 | - | | |

| 구분 | 번호 | | 세부시설 | | 부지면적(㎡) | | 시설면적(㎡) | | | | 층수 | | 비고 |
|----------------------|---------|---------|---|--|----------------|----------------|--------------|--------------|---------------|---------------|---------------------------------|---------------------------------|----|
| | 기정 | 변경 | 기정 | 변경 | 기정 | 변경 | 건축면적 | | 연면적 | | 기정 | 변경 | |
| | | | | | | | 기정 | 변경 | 기정 | 변경 | | | |
| 상가 시설 지구 | 3-5(2) | 3-5(2) | 상가시설 | 상가시설 | 1,491 | 1,250 | 447 | 375 | 1,491 | 1,250 | 4 | 4 | |
| | 3-5(30) | 3-5(30) | 상가시설 | 상가시설 | 1,900 | 2,039 | 569 | 612 | 1,900 | 2,039 | 4 | 4 | |
| | 3-5(31) | 3-5(31) | 상가시설 | 상가시설 | 927 | 1,045 | 278 | 314 | 927 | 1,045 | 4 | 4 | |
| | 3-5(32) | 3-5(32) | 상가시설 | 상가시설 | 1,241 | 1,131 | 372 | 339 | 1,241 | 1,131 | 4 | 4 | |
| | 3-5(33) | 3-5(33) | 상가시설 | 상가시설 | 957 | 902 | 287 | 271 | 957 | 902 | 4 | 4 | |
| | 3-5(34) | 3-5(34) | 상가시설 | 상가시설 | 829 | 829 | 248 | 332 | 829 | 829 | 4 | 4 | |
| | 3-5(35) | 3-5(35) | 상가시설 | 상가시설 | 990 | 901 | 297 | 360 | 990 | 901 | 4 | 4 | |
| | 3-5(36) | - | 상가시설 | - | - | 1,067 | - | 427 | - | 1,067 | - | 4 | |
| | 3-5(37) | - | 상가시설 | - | - | 1,431 | - | 572 | - | 1,431 | - | 4 | |
| | 3-5(38) | - | 상가시설 | - | - | 633 | - | 253 | - | 633 | - | 4 | |
| 계 (3-5)_상가시설 | | | | | 43,225 | 30,839 | 12,949 | 9,959 | 43,225 | 30,839 | 4 | 4 | |
| 소 계 | | | | | 9,781 | 9,621 | 1,620 | 1,620 | 3,240 | 3,240 | 4 | 4 | |
| 운동 오락 시설 지구 | 4-1 | 4-1 | 유희시설 (금강랜드) (관리시설 및 매점 휴게음식점 포함) | 커뮤니티 스퀘어 (관리시설 및 매점 휴게음식점 포함) | 8,574 | 8,414 | 1,620 | 1,620 | 3,240 | 3,240 | 4층이 하 (유기시 설40m 이하) | 4층이 하 (유기시 설40m 이하) | |
| | 4-3 | 4-3 | 테니스장 | 테니스장 | 1,207 | 1,207 | - | - | - | - | - | - | |
| 소 계 | | | | | 192,536 | 146,534 | 5,260 | 6,665 | 11,080 | 14,330 | - | - | |
| 휴양 문화 시설 지구 | 5-6 | 5-6 | 조각 (기념비) | 조각 (기념비) | 2,521 | 2,368 | - | - | - | - | - | - | |
| | 5-7 | 5-7 | 공원 (어린이) | 공원 (어린이) | 1,192 | 1,179 | - | - | - | - | - | - | |
| | 5-9 | 5-9 | 체험학습장 (편의시설 소매점포함) | 체험학습장 (편의시설 소매점포함) | 650 | 650 | 110 | 110 | 220 | 220 | 3 | 3 | |
| | 5-10 | - | 자연생태 체험단지 | - | 65,157 | - | 1,640 | - | 3,840 | - | 4 | - | |
| | 5-11(1) | 5-11 | 야영장 | 솔리트리가 든 | 25,267 | 44,009 | 510 | 1,000 | 1,020 | 2,000 | 4 | 2 | |
| | 5-11(2) | - | 야영장 | - | 3,421 | - | - | - | - | - | - | - | |
| | 5-12 | 5-12 | 철새조망대 | 금강미래 체험관 | 38,697 | 39,186 | 3,000 | 4,500 | 6,000 | 10,000 | 11 | 11 | |
| | 5-13 | 5-13 | 야생화단지 | 경관농업 테마가든 | 55,631 | 52,022 | - | 800 | - | 1,600 | - | - | |
| - | 5-14 | - | 생태캠핑장 | - | 7,120 | - | 255 | - | 510 | - | 2 | | |
| 소 계 | | | | | 189,534 | 143,652 | 164 | 164 | 164 | 164 | - | - | |
| 기타 시설 지구 | 6-1 | 6-1 | 녹지 | 녹지 | 188,018 | 76,922 | - | - | - | - | - | - | |
| | 6-3 | 6-3 | 기타시설 | 기타시설 | 1,516 | 1,576 | 164 | 164 | 164 | 164 | 1 | 1 | |
| | - | 6-4 | - | 자연생태 체험장 | - | 65,154 | - | - | - | - | - | - | |

도시관리계획 결정(변경) 정정 조서

가. 용도지역 · 지구 결정 조서(변경없음)

나. 도시계획시설(유원지) 결정(변경)조서

1) 공간시설 - 유원지

- 유원지 결정(변경) 조서

| 구분 | 도면 표시 번호 | 시설명 | 위 치 | 면 적(m ²) | | | 최초 결정일 | 비고 |
|----|----------|---------|-------------------------------|----------------------|-----------|---------|--------------------|----|
| | | | | 기정 | 변경 | 변경후 | | |
| 변경 | 2 | 금강호 유원지 | 군산시 성산면 438-11번지 성덕리 일원 | 648,380 | 감)129,586 | 518,794 | 전북고146 (02.4.6) | - |

- 유원지 결정(변경) 사유서

| 도면 표시 번호 | 시설명 | 변경내용 | 변경사유 |
|----------|-----|---|---|
| 2 | 유원지 | 면적 변경(감 129,586m ²) → 변경 후 : 518,794m ² | <ul style="list-style-type: none"> • 장기미집행 시설로 재정여건 등을 감안하여 개발 제약 및 보전가능성이 높은 지역인 원형녹지 부분 제척(면적축소) 및 리모델링 계획을 통한 금강호관광지(유원지) 활성화 - 정정사유: 오기정정 |

다. 토지이용계획(변경) 총괄표

| 구 분 | 토지이용계획 | | | | 건축면적 (㎡) | | 연면적 (㎡) | | 비고 | |
|------------------|----------|---------|---------|-------|-------------|--------|------------|--------|--------|--|
| | 면적(㎡) | | 비율(%) | | 기정 | 변경 | 기정 | 변경 | | |
| | 기정 | 변경 | 기정 | 변경 | | | | | | |
| 총 계 | 648,380 | 518,794 | 100.0 | 100.0 | 38,485 | 35,518 | 107,292 | 94,667 | | |
| 소계 | 458,846 | 375,142 | 70.7 | 72.3 | 38,321 | 35,354 | 107,128 | 94,503 | | |
| 세 부 시 설 | 관리 시설 | 162,971 | 141,369 | 25.1 | 27.3 | 1,949 | 1,949 | 2,757 | 2,757 | |
| | 휴양 시설 | 71,816 | 45,628 | 11.1 | 8.8 | 14,393 | 12,288 | 42,526 | 37,358 | |
| | 편의 시설 | 52,272 | 40,939 | 8.0 | 7.9 | 15,719 | 13,197 | 48,765 | 37,548 | |
| | 유희 시설 | 8,574 | 8,414 | 1.3 | 1.6 | 1,620 | 1,620 | 3,240 | 3,240 | |
| | 운동 시설 | 1,207 | 1,207 | 0.2 | 0.2 | - | - | - | - | |
| | 특수 시설 | 162,006 | 137,585 | 25.0 | 26.5 | 4,640 | 6,300 | 9,840 | 13,600 | |
| 녹 지 | 188,018 | 76,922 | 29.0 | 14.8 | - | - | - | - | | |
| 기타시설 | 1,516 | 66,730 | 0.3 | 12.9 | 164 | 164 | 164 | 164 | | |

라. 도시계획시설(유원지) 세부조성 결정(변경) 조서

1) 시설총괄 조서

| 구 분 | 번호 | | 세부시설 | | 부지면적(㎡) | | 시설면적(㎡) | | | | 층수 | | 비 고 |
|------------------|------|------|-----------------------------------|-----------------------------------|---------|---------|---------|--------|---------|--------|----|----|--------|
| | 기정 | 변경 | 기정 | 변경 | 기정 | 변경 | 건축면적 | | 연면적 | | 기정 | 변경 | |
| | | | | | | | 기정 | 변경 | 기정 | 변경 | | | |
| 총 계 | | | | | 648,380 | 518,794 | 38,485 | 35,518 | 107,292 | 94,667 | - | - | |
| 소 계 | | | | | 162,971 | 141,369 | 1,949 | 1,949 | 2,757 | 2,757 | - | - | |
| 관 리 시 설 | 1-1 | 1-1 | 주차장 | 주차장 | 38,687 | 27,707 | - | - | - | - | - | - | |
| | 1-2 | 1-2 | 광장 | 광장 | 15,573 | 14,973 | - | - | - | - | - | - | |
| | 1-3 | 1-3 | 화장실 | 화장실 | 2,373 | 2,387 | 261 | 261 | 261 | 261 | 1 | 1 | |
| | 1-5 | 1-5 | 하구둑 관리시설 | 하구둑 관리시설 | 1,540 | 1,540 | 264 | 264 | 414 | 414 | 1 | 1 | |
| | 1-6 | 1-6 | 한국 농어촌공 사 | 한국 농어촌공 사 | 10,462 | 11,439 | 1,360 | 1,360 | 2,018 | 2,018 | 2 | 2 | |
| | 1-8 | 1-8 | 관리사무 소 | 관리사무 소 | 200 | 200 | 64 | 64 | 64 | 64 | 1 | 1 | |
| | - | - | 도로 | 도로 | 94,136 | 83,123 | - | - | - | - | - | - | |
| 소 계 | | | | | 71,816 | 45,628 | 14,393 | 12,288 | 42,526 | 37,358 | - | - | |
| 휴 양 시 설 | 2-1 | 2-1 | 관광호텔 | 관광호텔 | 19,832 | 19,883 | 5,948 | 5,948 | 19,832 | 19,832 | 7 | 7 | |
| | 2-8 | 2-8 | 공원 (어린이) | 공원 (어린이) | 1,192 | 1,179 | - | - | - | - | - | - | |
| | 2-9 | 2-9 | 체험학습 장 (편의시설: 소매점포함) | 체험학습 장 (편의시설: 소매점포함) | 650 | 650 | 110 | 110 | 220 | 220 | 3 | 3 | |
| | 2-10 | - | 황토흙집 체험단지 | - | 4,436 | - | 1,773 | - | 4,436 | - | 3 | - | |
| | 2-11 | 2-11 | 호텔 | 호텔 | 7,543 | 7,435 | 2,262 | 2,231 | 7,543 | 7,435 | 5 | 5 | |
| | 2-12 | 2-12 | 관광펜션 | 한옥형유 스호텔 | 9,475 | 9,361 | 3,790 | 3,744 | 9,475 | 9,361 | 3 | 4 | |
| | 2-13 | 2-13 | 야영장 | 생태캠핑 장 | 28,688 | 7,120 | 510 | 255 | 1,020 | 510 | 4 | 2 | |

| 구분 | 번호 | | 세부시설 | | 부지면적(m ²) | | 시설면적(m ²) | | | | 층수 | | 비고 |
|------|-----|-----|-------------------------------------|----------------------------------|-----------------------|---------|-----------------------|--------|--------|--------|----------------------|----------------------|----|
| | 기정 | 변경 | 기정 | 변경 | 기정 | 변경 | 건축면적 | | 연면적 | | 기정 | 변경 | |
| | | | | | | | 기정 | 변경 | 기정 | 변경 | | | |
| | 소 계 | | | | 52,272 | 40,939 | 15,719 | 13,197 | 48,765 | 37,548 | - | - | |
| 편의시설 | 3-2 | 3-2 | 일반음식점 | 일반음식점 | 8,383 | 9,552 | 2,640 | 3,108 | 5,280 | 6,449 | 4 | 8 | |
| | 3-4 | 3-4 | 매점 | 매점 | 664 | 548 | 130 | 130 | 260 | 260 | 4 | 4 | |
| | 3-5 | 3-5 | 상가시설 | 상가시설 | 43,225 | 30,839 | 12,975 | 9,959 | 43,225 | 30,839 | 4 | 4 | |
| | 소 계 | | | | 8,574 | 8,414 | 1,620 | 1,620 | 3,240 | 3,240 | - | - | |
| 유희시설 | 4-1 | 4-1 | 유희시설(금강랜드) (관리시설 및 매점, 휴게음식점 포함) | 커뮤니티스퀘어 (관리시설 및 매점, 휴게음식점 포함) | 8,574 | 8,414 | 1,620 | 1,620 | 3,240 | 3,240 | 4층이하 (유희시설 40m이하) | 4층이하 (유희시설 40m이하) | |
| | 소 계 | | | | 1,207 | 1,207 | - | - | - | - | - | - | |
| 운동시설 | 5-2 | 5-2 | 테니스장 | 테니스장 | 1,207 | 1,207 | - | - | - | - | - | - | |
| | 소 계 | | | | 162,006 | 137,585 | 4,640 | 6,300 | 9,840 | 13,600 | - | - | |
| 특수시설 | 6-1 | 6-1 | 조각(기념비) | 조각(기념비) | 2,521 | 2,368 | - | - | - | - | - | - | |
| | 6-3 | - | 자연생태체험단지 | - | 65,157 | - | 1,640 | - | 3,840 | - | 4 | - | |
| | 6-4 | 6-4 | 철새조망대 | 금강미래체험관 | 38,697 | 39,186 | 3,000 | 4,500 | 6,000 | 10,000 | 11 | 11 | |
| | 6-5 | 6-5 | 야생화단지 | 경관농업테마가든 | 55,631 | 52,022 | - | 800 | - | 1,600 | - | 2 | |
| | - | 6-7 | - | 솔라트리가든 | - | 44,009 | - | 1,000 | - | 2,000 | - | 2 | |
| 녹지 | 7 | 7 | 녹지 | 녹지 | 188,018 | 76,922 | - | - | - | - | - | - | |
| 기타 | 9 | 9 | 기타시설 | 기타시설 | 1,516 | 66,730 | 164 | 164 | 164 | 164 | 1 | 1 | |

2) 세부시설 조서

| 구 분 | 번호 | | 세부시설 | | 부지면적(㎡) | | 시설면적(㎡) | | | | 층수 | | 비 고 | |
|------------------|-------------|--------|---------------------------|---------------------------|----------------|----------------|---------------|---------------|----------------|---------------|-----------|-----------|----------|--|
| | 기정 | 변경 | 기정 | 변경 | 기정 | 변경 | 건축면적 | | 연면적 | | 기정 | 변경 | | |
| | | | | | | | 기정 | 변경 | 기정 | 변경 | | | | |
| 총 계 | | | | | 648,380 | 518,794 | 38,485 | 35,518 | 107,292 | 94,667 | - | - | | |
| 소 계 | | | | | 162,971 | 141,369 | 1,949 | 1,949 | 2,757 | 2,757 | - | - | | |
| 관 리 시 설 | 1-1(1) | 1-1(1) | 주차장 | 주차장 | 10,601 | 10,689 | - | - | - | - | - | - | | |
| | 1-1(3) | 1-1(3) | 주차장 | 주차장 | 3,090 | 3,046 | - | - | - | - | - | - | | |
| | 1-1(4) | - | 주차장 | - | 1,748 | - | - | - | - | - | - | - | | |
| | 1-1(5) | 1-1(5) | 주차장 | 주차장 | 4,006 | 3,603 | - | - | - | - | - | - | | |
| | 1-1(6) | 1-1(6) | 주차장 | 주차장 | 10,276 | 10,369 | - | - | - | - | - | - | | |
| | 1-1(7) | - | 주차장 | - | 8,099 | - | - | - | - | - | - | - | | |
| | 1-1(8) | - | 주차장 | - | 867 | - | - | - | - | - | - | - | | |
| | 계 (1-1)_주차장 | | | | | 38,687 | 27,707 | - | - | - | - | - | - | |
| | 1-2(1) | 1-2(1) | 광장 | 광장 | 6,286 | 6,334 | - | - | - | - | - | - | | |
| | 1-2(2) | 1-2(2) | 광장 | 광장 | 4,179 | 4,162 | - | - | - | - | - | - | | |
| | 1-2(3) | 1-2(3) | 광장 | 광장 | 4,503 | 4,477 | - | - | - | - | - | - | | |
| | 1-2(4) | - | 광장 | - | 605 | - | - | - | - | - | - | - | | |
| | 계 (1-2)_광장 | | | | | 15,573 | 14,973 | - | - | - | - | - | - | |
| | 1-3(1) | 1-3(1) | 화장실 | 화장실 | 1,173 | 1,174 | 81 | 81 | 81 | 81 | 1 | 1 | | |
| | 1-3(3) | 1-3(3) | 화장실 | 화장실 | 486 | 490 | 120 | 120 | 120 | 120 | 1 | 1 | | |
| | 1-3(5) | 1-3(5) | 화장실 | 화장실 | 714 | 723 | 60 | 60 | 60 | 60 | 1 | 1 | | |
| | 계 (1-3)_화장실 | | | | | 2,373 | 2,387 | 261 | 261 | 261 | 261 | 3 | 3 | |
| | 1-5 | 1-5 | 하구독관리시설 | 하구독관리시설 | 1,540 | 1,540 | 264 | 264 | 414 | 414 | 1 | 1 | | |
| | 1-6 | 1-6 | 한국농어촌공사 | 한국농어촌공사 | 10,462 | 11,439 | 1,360 | 1,360 | 2,018 | 2,018 | 2 | 2 | | |
| | 1-8 | 1-8 | 관리사무소 | 관리사무소 | 200 | 200 | 64 | 64 | 64 | 64 | 1 | 1 | | |
| - | - | 도로 | 도로 | 94,136 | 83,123 | - | - | - | - | - | - | | | |
| 소 계 | | | | | 71,816 | 45,628 | 14,393 | 12,288 | 42,526 | 37,358 | 25 | 21 | | |
| 휴 양 시 설 | 2-1 | 2-1 | 관광호텔 | 관광호텔 | 19,832 | 19,833 | 5,948 | 5,948 | 19,832 | 19,832 | 7 | 7 | | |
| | 2-8 | 2-8 | 공원(어린이) | 공원(어린이) | 1,192 | 1,179 | - | - | - | - | - | - | | |
| | 2-9 | 2-9 | 체험학습장 (편의시설: 소매점포함) | 체험학습장 (편의시설: 소매점포함) | 650 | 650 | 110 | 110 | 220 | 220 | 3 | 3 | | |
| | 2-10 | - | 향토휴집체험단지 | - | 4,436 | - | 1,773 | - | 4,436 | - | 3 | - | | |
| | 2-11 | 2-11 | 호텔 | 호텔 | 7,543 | 7,435 | 2,262 | 2,231 | 7,543 | 7,435 | 5 | 5 | | |
| | 2-12 | 2-12 | 관광펜션 | 한옥유스호텔 | 9,475 | 9,361 | 3,790 | 3,744 | 9,475 | 9,361 | 3 | 4 | | |
| | 2-13(1) | 2-13 | 야영장 | 생태캠핑장 | 25,267 | 7,120 | 510 | 255 | 1,020 | 510 | 4 | 2 | | |
| | 2-13(2) | - | 야영장 | - | 3,421 | - | - | - | - | - | - | - | | |

| 구 분 | 번호 | | 세부시설 | | 부지면적(㎡) | | 시설면적(㎡) | | | | 층수 | | 비 고 | |
|------------------|---------------|---------|-------|-------|---------|--------|---------|--------|--------|--------|-------|-----|--------|--|
| | 기정 | 변경 | 기정 | 변경 | 기정 | 변경 | 건축면적 | | 연면적 | | 기정 | 변경 | | |
| | | | | | | | 기정 | 변경 | 기정 | 변경 | | | | |
| 소 계 | | | | | 52,272 | 40,939 | 15,719 | 13,197 | 48,765 | 37,548 | 148 | 120 | | |
| 편 의 시 설 | 3-2(1) | 3-2(1) | 일반음식점 | 일반음식점 | 8,383 | 8,383 | 2,640 | 2,640 | 5,280 | 5,280 | 4 | 4 | | |
| | - | 3-2(2) | - | 일반음식점 | - | 1,169 | - | 468 | - | 1,169 | - | 4 | | |
| | 계 (3-2)_일반음식점 | | | | | 8,383 | 9,552 | 2,640 | 3,108 | 5,280 | 6,449 | 4 | 8 | |
| | 3-4(2) | 3-4(2) | 매점 | 매점 | 664 | 548 | 130 | 130 | 260 | 260 | 4 | 4 | | |
| | 계 (3-4)_매점 | | | | | 664 | 548 | 130 | 130 | 260 | 260 | 4 | 4 | |
| | 3-5(1) | 3-5(1) | 상가시설 | 상가시설 | 1,016 | 978 | 304 | 293 | 1,016 | 978 | 4 | 4 | | |
| | 3-5(2) | 3-5(2) | 상가시설 | 상가시설 | 1,018 | 988 | 305 | 296 | 1,018 | 988 | 4 | 4 | | |
| | 3-5(3) | 3-5(3) | 상가시설 | 상가시설 | 1,429 | 1,429 | 428 | 429 | 1,429 | 1,429 | 4 | 4 | | |
| | 3-5(4) | - | 상가시설 | 상가시설 | 1,613 | - | 483 | - | 1,613 | - | 4 | - | | |
| | 3-5(5) | 3-5(5) | 상가시설 | 상가시설 | 4,205 | 3,361 | 1,261 | 1,008 | 4,205 | 3,361 | 4 | 4 | | |
| | 3-5(6) | 3-5(6) | 상가시설 | 상가시설 | 718 | 700 | 215 | 210 | 718 | 700 | 4 | 4 | | |
| | 3-5(7) | 3-5(7) | 상가시설 | 상가시설 | 691 | 704 | 207 | 211 | 691 | 704 | 4 | 4 | | |
| | 3-5(8) | 3-5(8) | 상가시설 | 상가시설 | 1,412 | 835 | 423 | 251 | 1,412 | 835 | 4 | 4 | | |
| | 3-5(9) | 3-5(9) | 상가시설 | 상가시설 | 768 | 897 | 230 | 269 | 768 | 896 | 4 | 4 | | |
| | 3-5(10) | 3-5(10) | 상가시설 | 상가시설 | 748 | 896 | 224 | 269 | 748 | 897 | 4 | 4 | | |
| | 3-5(11) | 3-5(11) | 상가시설 | 상가시설 | 747 | 896 | 224 | 358 | 747 | 896 | 4 | 4 | | |
| | 3-5(12) | 3-5(12) | 상가시설 | 상가시설 | 1,502 | 1,320 | 450 | 528 | 1,502 | 1,320 | 4 | 4 | | |
| | 3-5(13) | - | 상가시설 | 상가시설 | 2,283 | - | 684 | - | 2,283 | - | 4 | - | | |
| | 3-5(14) | - | 상가시설 | 상가시설 | 1,508 | - | 452 | - | 1,508 | - | 4 | - | | |
| | 3-5(15) | - | 상가시설 | 상가시설 | 1,430 | - | 428 | - | 1,430 | - | 4 | - | | |
| | 3-5(16) | - | 상가시설 | 상가시설 | 1,222 | - | 366 | - | 1,222 | - | 4 | - | | |
| | 3-5(17) | - | 상가시설 | 상가시설 | 755 | - | 226 | - | 755 | - | 4 | - | | |
| | 3-5(18) | 3-5(18) | 상가시설 | 상가시설 | 1,666 | 1,471 | 499 | 441 | 1,666 | 1,471 | 4 | 4 | | |
| | 3-5(19) | 3-5(19) | 상가시설 | 상가시설 | 916 | 861 | 274 | 258 | 916 | 861 | 4 | 4 | | |
| 3-5(20) | 3-5(20) | 상가시설 | 상가시설 | 918 | 907 | 275 | 272 | 918 | 907 | 4 | 4 | | | |
| 3-5(21) | 3-5(21) | 상가시설 | 상가시설 | 1,105 | 1,103 | 331 | 331 | 1,105 | 1,103 | 4 | 4 | | | |
| 3-5(22) | 3-5(22) | 상가시설 | 상가시설 | 1,532 | 1,467 | 459 | 440 | 1,532 | 1,467 | 4 | 4 | | | |
| 3-5(23) | 3-5(23) | 상가시설 | 상가시설 | 751 | 798 | 225 | 239 | 751 | 798 | 4 | 4 | | | |
| 3-5(24) | - | 상가시설 | - | 1,534 | - | 460 | - | 1,534 | - | 4 | - | | | |

| 구분 | 번호 | | 세부시설 | | 부지면적(㎡) | | 시설면적(㎡) | | | | 층수 | | 비고 |
|--------------|---------|---------|--|---------------------------------------|---------|---------|---------|-------|--------|--------|-----|-----|----|
| | 기정 | 변경 | 기정 | 변경 | 기정 | 변경 | 건축면적 | | 연면적 | | 기정 | 변경 | |
| | | | | | | | 기정 | 변경 | 기정 | 변경 | | | |
| 편익 시설 | 3-5(25) | - | 상가시설 | - | 1,720 | - | 515 | - | 1,720 | - | 4 | - | |
| | 3-5(26) | - | 상가시설 | - | 562 | - | 168 | - | 562 | - | 4 | - | |
| | 3-5(27) | - | 상가시설 | - | 509 | - | 152 | - | 509 | - | 4 | - | |
| | 3-5(28) | - | 상가시설 | - | 612 | - | 183 | - | 612 | - | 4 | - | |
| | 3-5(29) | 3-5(29) | 상가시설 | 상가시설 | 1,491 | 1,250 | 447 | 375 | 1,491 | 1,250 | 4 | 4 | |
| | 3-5(30) | 3-5(30) | 상가시설 | 상가시설 | 1,900 | 2,039 | 569 | 612 | 1,900 | 2,039 | 4 | 4 | |
| | 3-5(31) | 3-5(31) | 상가시설 | 상가시설 | 927 | 1,045 | 278 | 314 | 927 | 1,045 | 4 | 4 | |
| | 3-5(32) | 3-5(32) | 상가시설 | 상가시설 | 1,241 | 1,131 | 372 | 339 | 1,241 | 1,131 | 4 | 4 | |
| | 3-5(33) | 3-5(33) | 상가시설 | 상가시설 | 957 | 902 | 287 | 271 | 957 | 902 | 4 | 4 | |
| | 3-5(34) | 3-5(34) | 상가시설 | 상가시설 | 829 | 829 | 248 | 332 | 829 | 829 | 4 | 4 | |
| | 3-5(35) | 3-5(35) | 상가시설 | 상가시설 | 990 | 901 | 297 | 360 | 990 | 901 | 4 | 4 | |
| | - | 3-5(36) | - | 상가시설 | - | 1,067 | - | 427 | - | 1,067 | - | 4 | |
| | - | 3-5(37) | - | 상가시설 | - | 1,431 | - | 572 | - | 1,431 | - | 4 | |
| | - | 3-5(38) | - | 상가시설 | - | 633 | - | 253 | - | 633 | - | 4 | |
| 계 (3-5)_상가시설 | | | | | 43,225 | 30,839 | 12,949 | 9,959 | 43,225 | 30,839 | 140 | 108 | |
| 소 계 | | | | | 8,574 | 8,414 | 1,620 | 1,620 | 3,240 | 3,240 | 4 | 4 | |
| 유회 시설 | 4-1 | 4-1 | 유희시설 (금강랜드) (관리시설 및 매점 휴게음식점 포함) | 커뮤니티스퀘어 (관리시설 및 매점 휴게음식점 포함) | 8,574 | 8,414 | 1,620 | 1,620 | 3,240 | 3,240 | 4 | 4 | |
| 운동 시설 | | | | | 1,207 | 1,207 | - | - | - | - | - | - | |
| 5-2 | 5-2 | 테니스장 | 테니스장 | 1,207 | 1,207 | - | - | - | - | - | - | - | |
| 소 계 | | | | | 162,006 | 137,585 | 4,640 | 6,300 | 9,840 | 13,600 | 15 | 15 | |
| 특수 시설 | 6-1 | 6-1 | 조각비(가림비) | 조각비(가림비) | 2,521 | 2,368 | - | - | - | - | - | - | |
| | 6-3 | - | 자연생태체험단지 | - | 65,157 | - | 1,640 | - | 3,840 | - | 4 | - | |
| | 6-4 | 6-4 | 철새조망대 | 금강미래체험관 | 38,697 | 39,186 | 3,000 | 4,500 | 6,000 | 10,000 | 11 | 11 | |
| | 6-5 | 6-5 | 야생화단지 | 경관농업타기든 | 55,631 | 52,022 | - | 800 | - | 1,600 | - | 2 | |
| | - | 6-7 | - | 솔라트라기든 | - | 44,009 | - | 1,000 | - | 2,000 | - | 2 | |
| 녹지 | 7 | 7 | 녹지 | 녹지 | 188,018 | 76,922 | - | - | - | - | - | - | |
| 소 계 | | | | | 1,516 | 66,730 | 164 | 164 | 164 | 164 | 1 | 1 | |
| 기타 | 9 | 9-1 | 기타시설 | 기타시설 | 1,516 | 1,576 | 164 | 164 | 164 | 164 | 1 | 1 | |
| | 9 | 9-2 | - | 자연생태체험장 | - | 65,154 | - | - | - | - | - | - | |

* 편익시설(상가시설)에는 도시계획시설의 결정·구조 및 설치기준에 관한 규칙 제58조 2항6호(편익 시설)의 시설 중 전망대·매점·휴게음식점·일반음식점·음악감상실·일반목욕장·노래연습장·사진관·약국·간이의료시설·금융업소를 설치 할 수 있음
 유희시설에는 부속시설을 건축면적의 30% 범위에서 설치할 수 있음

군산시 고시 제2026 - 46호

자연재해위험개선지구 지정 및 지형도면 고시

「자연재해대책법」 제12조 제1항에 따라 아래와 같이 자연재해위험개선지구를 지정·고시하고, 「토지이용규제기본법」 제8조 및 같은법 시행령 제7조의 규정에 따라 지형도면을 고시합니다.

| 지구명 | 위치 | 지정내용 | | | 지정사유 | 비고 |
|-----|--|----------------|----|----------|--|--------------------------|
| | | 유형 | 등급 | 면적(㎡) | | |
| 미원 | 전북특별자치도 군산시 미원동 397-8 일원 | 침수 위험 지구 | 가 | 11,769㎡ | - 배수체계가 미흡하여 집중호우 발생 시, 배수가 원활히 되지않아 저지대 위주 상습 침수 발생 | 피해영향 범위 : 161,701㎡ |
| 어청도 | 전북특별자치도 군산시 옥도면 어청도리 250-4 일원 | 붕괴 위험 지구 | 나 | 28,275㎡ | - 주거지 인근 급경사 사면부의 절리 발달 및 블록 이탈 위험으로 붕괴피해 발생 | 피해영향 범위 : 106,029㎡ |
| | | 침수 위험 지구 | | 10,200㎡ | - 주거지를 관류하는 배수로 통수능 부족 및 일부구간 제방고부족으로 인한 침수피해 발생 | |
| 조촌1 | 전북특별자치도 군산시 조촌동 733-1 일원 | 침수 위험 지구 | 가 | 418,606㎡ | - 집중호우 발생 시, 배수가 원활히 되지않아 저지대 위주 상습 침수 발생 | |

붙임 : 자연재해위험개선지구 지정 지형도면 각 1부

2026년 3월 24일

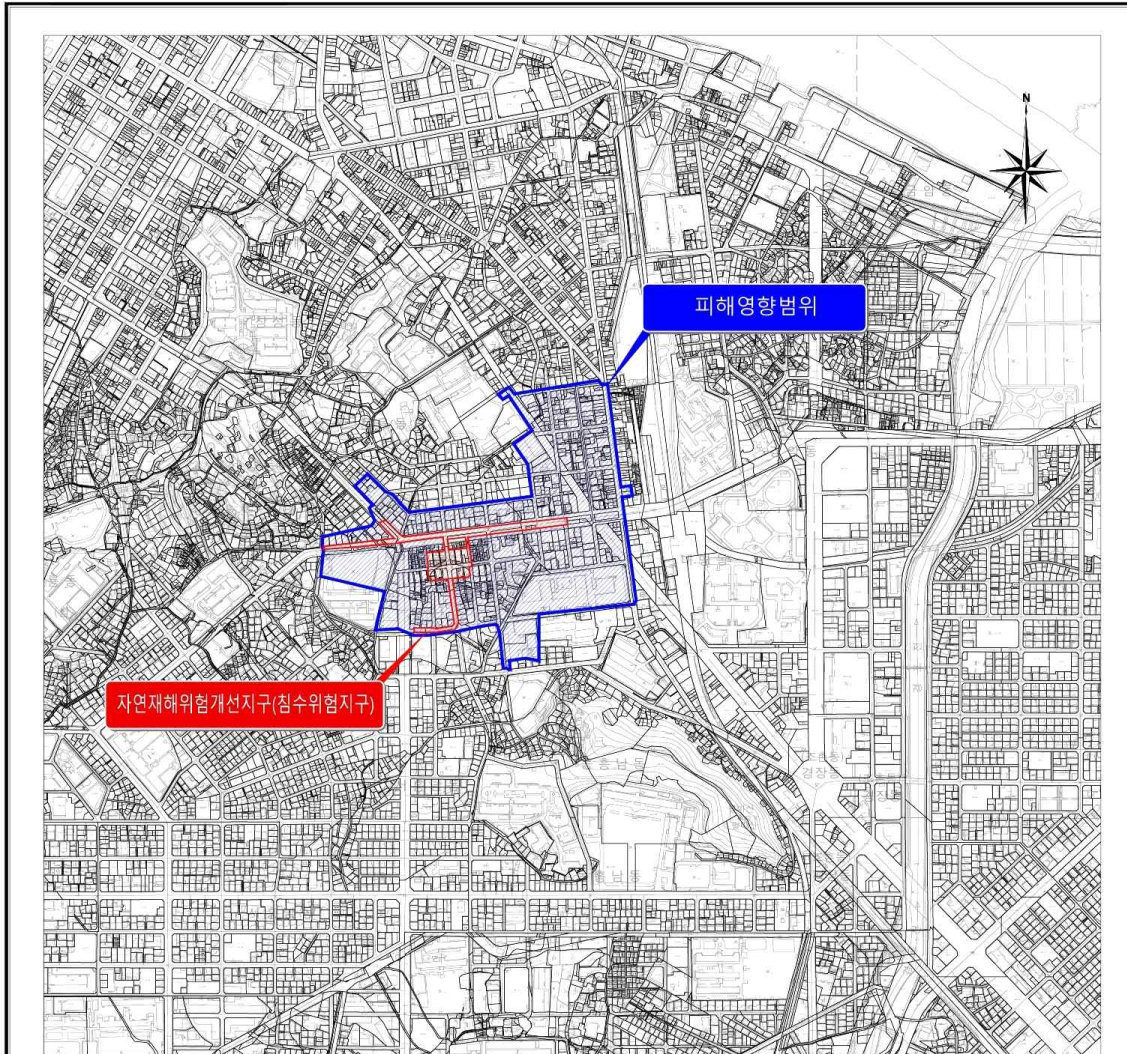
군 산 시 장



□ 불 임 : 자연재해위험개선지구 지형도면

미원지구 자연재해위험개선지구 일람도

축척=1:4,000



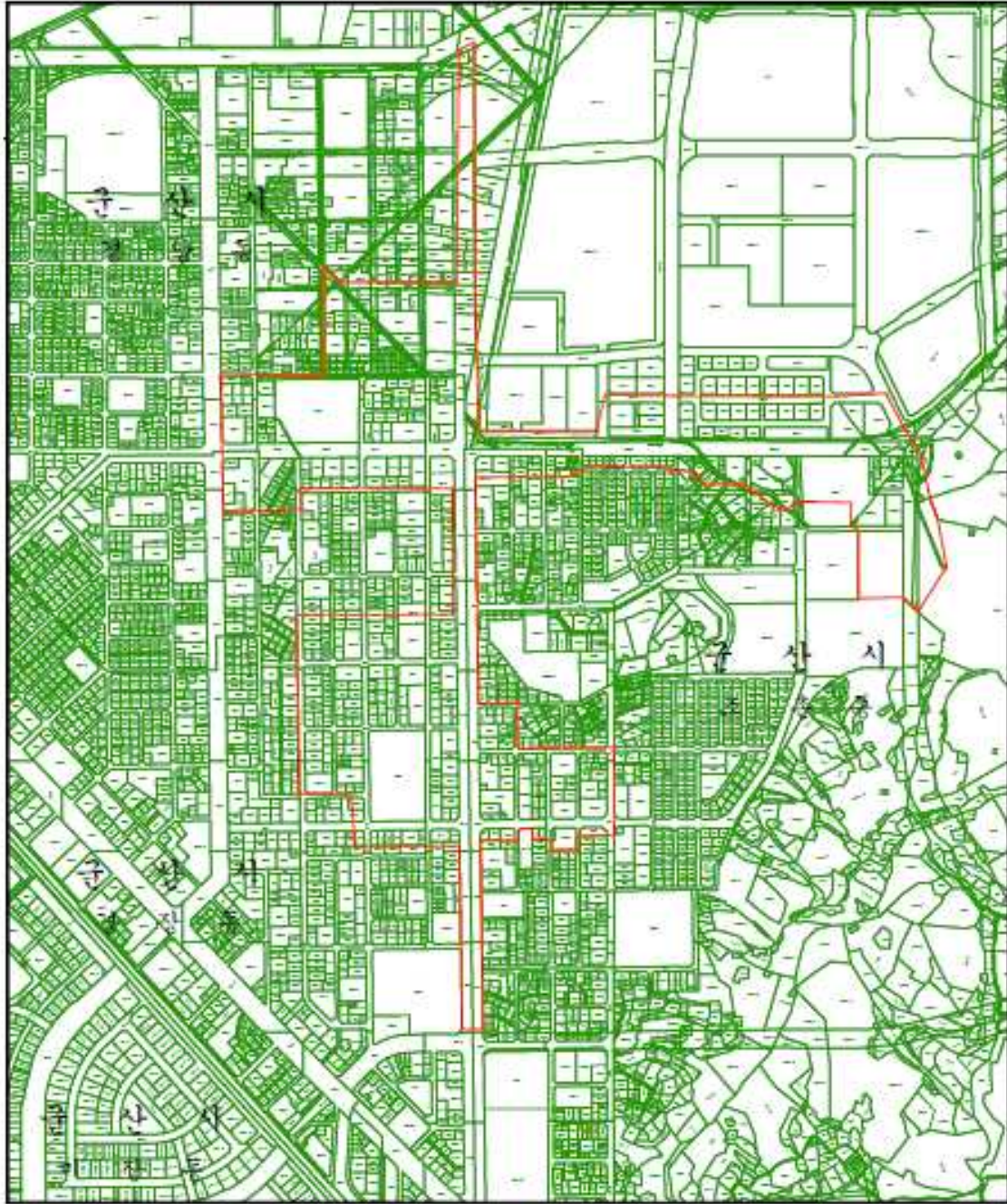
지정권자 : 군산시장
 지정일자 : 2026년 3월 일
 작성년월일 : 2026년 3월 일
 저작권 및 발행자 : 군산시장

| | |
|---------------|---|
| □ 범 레 □ | |
| | 자연재해위험개선지구 침수위험지구 A = 11,769m ² |
| | 피해영향범위 A = 161,701m ² |
| S=1:4,000 | |
| 0 5 10 20 40m | |




※ 피해영향범위는 시설물계획경계 및 과거 침수피해이력이 있는 부지를 포함하여 설정하였음

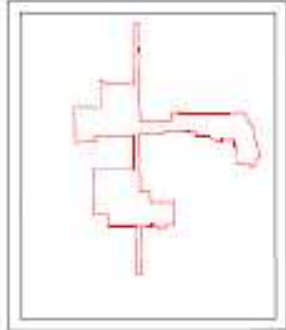
조촌1지구 자연재해위험개선지구 지정고시도면 총괄도



지구명 : 조촌1 자연재해위험개선지구
 행정구역 : 군산시 조촌동, 공암동 일원
 지정권자 : 군산시장
 고시일자 : 2026-
 고시번호 : 군산시 고시 제 2026 - 호



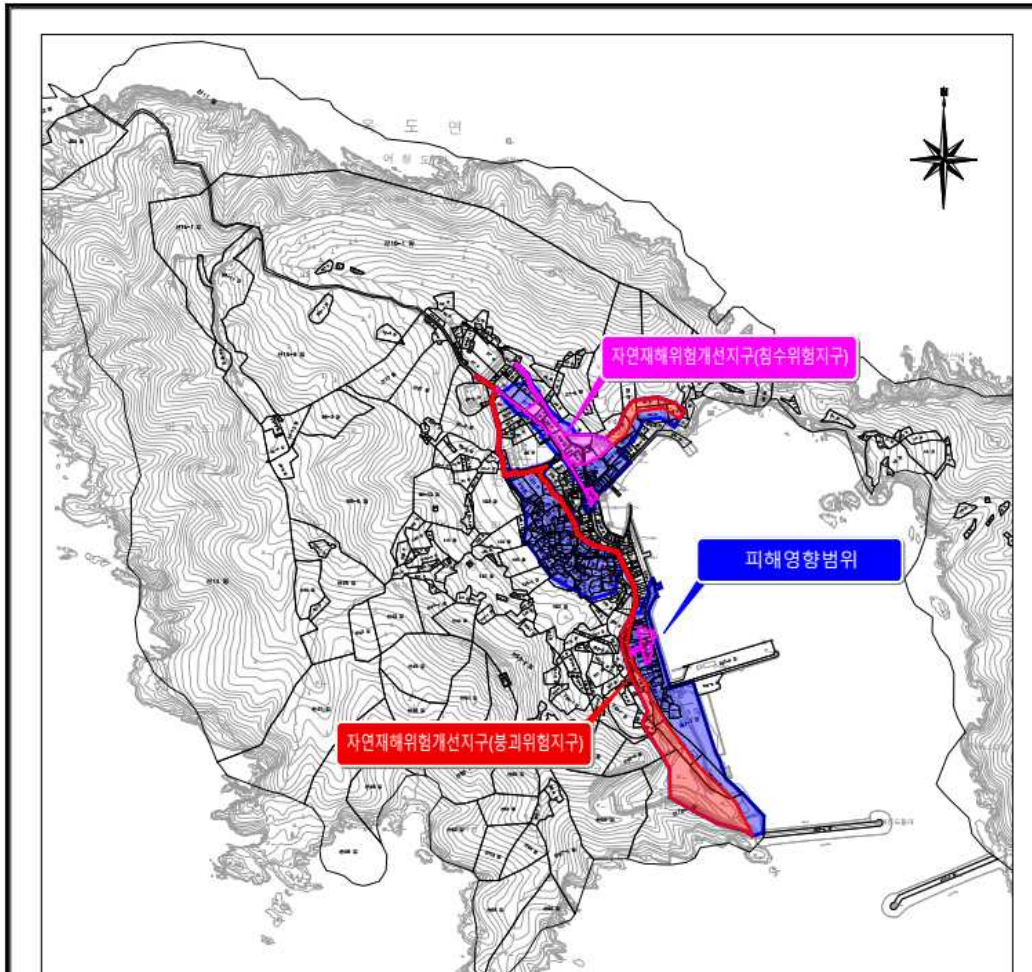
본 도
 — 자연재해위험지구 — 지역선



□ 붙 임 : 자연재해위험개선지구 지형도면

어청도 자연재해위험개선지구 일람도

축척=1:4,000



지정권자 : 군산시장
 지정일자 : 2026년 3월 일
 작성년월일 : 2026년 3월 일
 저작권 및 발행자 : 군산시장

| □ 범 레 □ | |
|---|---|
|  | 자연재해위험개선지구 붕괴위험지구 A = 28,275m ² |
|  | 자연재해위험개선지구 침수위험지구 A = 10,200m ² |
|  | 피해영향범위 A = 106,029m ² |
| S=1:4,000 | |
| 0 5 10 20 40m | |



※ 피해영향범위는 시설물계획경계 및 과거 침수피해이력이 있는 부지를 포함하여 설정하였음

군산시 고시 제2026-48호

군산 국가산업단지 재생사업지구 지정 및 지형도면 정정고시

군산시 고시 제2026-39호(2026.03.16.)로 고시된 군산 국가산업단지 재생사업지구 지정 및 지형도면 고시사항에 대하여 일부 정정사항이 발생하여 그 내용을 정정하고, 「산업입지 및 개발에 관한 법률」 제39조의2, 제39조의3, 제39조의7, 제39조의10 등의 규정에 따라 군산 국가산업단지 재생사업지구 지정(재생계획 및 재생시행계획 포함) 및 「국토의 계획 및 이용에 관한 법률」 제30조에 따른 도시관리계획(지구단위계획 구역 및 지구단위계획) 결정(변경)을 다음과 같이 고시하고, 「국토의 계획 및 이용에 관한 법률」 제 32조, 「토지이용규제기본법」 제8조 및 같은 법 시행령 제7조에 따라 지형도면을 정정고시합니다.

2026년 4월 1일



군 산 시 장

I. 재생계획

1. 재생사업지구의 명칭·위치 및 면적

- 가. 명 칭 : 군산 국가산업단지 재생사업지구
- 나. 위 치 : 전북특별자치도 군산시 소룡동, 오식도동, 비응도동 일원
- 다. 면 적 : 22,601,513㎡

2. 재생사업의 기본방향과 목적

- 가. 기본방향
 - 산업구조 개편을 통한 신성장 동력 확보
 - 기존 주력 핵심업종 집단화와 성장유망산업의 전략적 도입 통한 동력 확보
 - 군산국가산업단지 특성유지 및 특화산업 육성을 통한 고부가가치화

- 도시공간구조에 부합된 지속가능한 개발 도모
 - 부족한 기반시설 확충 및 재정비로 산업단지 인프라 구축
 - 공원·녹지공간의 재정비로 근로환경 개선
- 나. 목 적
 - 경쟁력강화사업 추진을 위한 재생계획 기본구상 제시
 - 고부가가치 신성장유망산업 유치를 통한 산업구조 개편
 - 부족한 기반시설(도로, 공원, 주차장 등) 조성·정비를 통한 근로환경 개선

3. 재생사업의 시행자

- 가. 주 소 : 전북특별자치도 군산시 시청로 17 (군산시청)
- 나. 성 명 : 군산시장

4. 재생사업의 시행기간 및 시행방법

- 가. 시행기간 : 2020년 ~ 2029년
- 나. 시행방법 : 재정비 및 수용·사용방식

5. 재생사업지구 지정으로 의제하려는 산업단지의 종류 : 국가산업단지

6. 산업재배치 또는 업종첨단화계획

- 가. 기본방향
 - 기존 영업 중인 사업체의 업종 및 관리기본계획의 업종을 우선적으로 고려
 - 산업단지의 입지적 특성상 특정수질유해물질 및 폐수를 배출하는 업종은 제한하되, 산업단지 활성화 및 지역경제 파급효과 등을 고려하여 부분적으로 제한
 - 지역산업구조 및 지역성장효과가 높은 업종, 지역특화 전략 업종과 같은 산업단지 개발에 따른 고용 및 소득창출 효과가 높은 업종을 특화 및 전략적 유치업종으로 선정
 - 국내 산업 현황, 발전 방향, 추세 등의 산업적 분석과 지역특화 및 현황 등의 지역적 분석을 통하여 산업단지를 활성화시킬 수

있는 전략적 업종을 종합적으로 선정하여 단계적·점진적으로 업종 재배치 유도(권장용도)

- 기존업종이나 특화유치업종에 해당하더라도 악취발생업종, 유해물질 배출업종 등 친환경 산업단지 재생 방향에 저해되는 업종은 입주를 제한함으로써 환경친화적 산업단지 재창출 도모(불허용도)

나. 유치업종계획

- 유치업종

| 구 분 | 현 황 | | 권 장 계 획 | |
|-----------------------------|---------------------|-------------------------------|--|-----------------------------|
| 유치업종 | 제조업 | C10 ~ C33 (C34를 제외한 전 제조업) | 자유무역지역지구 | 비제조업 및 전략산업지구 용도 |
| | | | 전략산업육성지구 | C20 화학물질 및 화학제품 제조업; 의약품 제외 |
| | | | | C21 의료용 물질 및 의약품 제조업 |
| | | | | C25 금속 가공제품 제조업; 기계 및 가구 제외 |
| | | | | C27 의료, 정밀, 광학 기기 및 시계 제조업 |
| | | | | C28 전기장비 제조업 |
| | | | | C29 기타 기계 및 장비 제조업 |
| | C30 자동차 및 트레일러 제조업 | | | |
| | C31 기타 운송장비 제조업 | | | |
| | 비제조업 | E37 하수, 폐수 및 분뇨 처리업 | 지역기반특화지구 | C29 기타기계 및 장비 제조업 |
| E38 폐기물 수집, 운반, 처리 및 원료 재생업 | | C30 자동차 및 트레일러 제조업 | | |
| 물류시설용도 | | C31 기타 운송장비 제조업 | | |
| 비제조업 | E37 하수, 폐수 및 분뇨 처리업 | 신재생에너지육성지구 | D35 전기, 가스, 증기 및 공기 조절 공급업, 신재생에너지 관련 산업 | |
| | 물류시설용도 | | 항만물류특화지구 | H 운수 및 창고업 |
| 비제조업 | 물류시설용도 | 폐기물처리 | | E37 하수, 폐수 및 분뇨 처리업 |
| | 물류시설용도 | | E38 폐기물 수집운반, 처리 및 원료재생업 | |

- 입주 제한업종

| 구 분 | 세 부 업 종 내 용 |
|--------------------------|--|
| 용수다소비업종 및 입주부적격 업종 | <ul style="list-style-type: none"> ○ C10 식료품 제조업 중 C1011 도축업 ○ C14 의복, 의복액세서리 및 모피제품 제조업 중 C142 모피제품 제조업 ○ C23 비금속 광물제품 제조업 중 C23311 시멘트 제조업, C23322 레미콘 제조업, C23991 아스팔트 콘크리트 및 혼합제품 제조업 |
| 화합물, 화학제품 및 악취발생업종 | <ul style="list-style-type: none"> ○ C20 화학 물질 및 화학제품 제조업; 의약품 제외 중 C203 비료, 농약 및 살균·살충제 제조업 |
| 위생 및 유사서비스 업종 중 악취물질배출업종 | <ul style="list-style-type: none"> ○ E37 하수, 폐수 및 분뇨 처리업 중 E3702 분뇨처리업 |

○ 오염물질 배출기준

- 특정대기유해물질 및 지정악취물질 배출이 예상되는 원료 등을 사용하는 설비의 설치에 대하여 환경관련 인·허가기관으로부터 협의 승인을 득하지 못하는 사업장 입주를 제한
- 특정수질유해물질을 배출하는 사업장은 특정수질유해물질에 대하여 아래 제시한 기준을 충족하지 못하는 경우 입주를 제한

| 구 분 | 오염물질 배출기준 |
|-----------|---|
| 특정수질 유해물질 | <ul style="list-style-type: none"> ○ 「물환경보전법 시행규칙」에서 정하고 있는 배출허용기준 이하로 처리하여 공공처리시설로 유입·처리하여야 함 |

주) 1. 군산·군산2국가산업단지는 「배출허용기준(폐수) 적용을 위한 지역지정 규정(환경부고시 제2007-107호)」에 의거 나지역으로 조사되었으며, 군산국가산업단지는 하수처리구역으로 배출허용기준은 나지역에 해당되나, 군산2국가산업단지는 「폐수종말처리시설 기본계획 통합 고시 일부개정(새만금지방환경청고시 제2014-1호)」에 의거 공공폐수처리구역으로 특례지역에 해당

2. 군산·군산2국가산업단지는 수질오염물질의 배출허용기준 중 별도배출허용기준 개정 통합고시, 전북지방환경청고시 제2020-1호 배출허용기준 적용

다. 업종재배치 권장계획

- 현 입주업종(입주제한업종 제외) 및 특화업종에 대하여 산업시설용지 전 지역에 입주가 가능하도록 하여 신규입주 및 업종전환이 용이하도록 계획

| 구 분 | 면 적(㎡) | 구성비(%) | 비고 |
|-------------|--------------|--------|---------|
| 합 계 | 15,554,203.7 | 100.0 | |
| 자유무역지역 지구 | 1,083,006.9 | 7.0 | |
| 지역기반 특화지구 | 5,829,794.4 | 37.5 | |
| 전략산업 육성지구 | 5,272,650.6 | 33.9 | |
| 신재생에너지 육성지구 | 854,612.7 | 5.5 | |
| 항만물류 특화지구 | 2,045,421.9 | 13.1 | |
| 폐기물처리 | 468,717.2 | 3.0 | 기존시설 존치 |

7. 토지이용계획 및 주요 기반시설계획

가. 토지이용계획

| 구 분 | | 면 적(㎡) | 구성비(%) | 비 고 |
|----------------|---------------------|--------------|--------|-------------|
| 합 계 | | 22,601,513.0 | 100.0 | |
| 산업 시설 용지 | 소계 | 15,554,203.7 | 68.8 | |
| | 공장용지 | 15,085,486.5 | 66.7 | |
| | 폐기물처리장 | 468,717.2 | 2.1 | |
| 주거 시설 용지 | 소계 | 427,947.7 | 1.9 | |
| | 공동주택용지 | 196,745.9 | 0.9 | |
| | 단독주택용지 | 227,655.3 | 1.0 | |
| | 근린생활시설용지 | 3,546.5 | 0.0 | |
| 상업시설용지 | | 173,367.6 | 0.8 | |
| 지원 시설 용지 | 소계 | 1,132,911.0 | 5.0 | |
| | 공단지원시설 | 69,767.9 | 0.3 | |
| | 직업훈련원 | 42,975.4 | 0.2 | |
| | 발전소(한국중부발전,SGC그린파워) | 328,730.0 | 1.5 | |
| | 열병합발전소(한화에너지㈜) | 99,100.9 | 0.4 | |
| | 임해업무단지 | 263,803.1 | 1.2 | |
| | 유통기지 | 37,966.7 | 0.2 | |
| | 공공지원시설 | 102,209.1 | 0.5 | |
| | 생산지원시설 | 150,777.1 | 0.7 | |
| | 후생복지시설(베스트웨스턴호텔) | 10,914.1 | 0.0 | |
| | 위험물 저장 및처리시설(주유소) | 11,943.9 | 0.1 | |
| | 변전소 | 9,600.0 | 0.0 | |
| | 경로당 | 362.8 | 0.0 | |
| | 자율운송 실증지원시설 | 4,760.0 | 0.0 | |
| 공공 시설 용지 | 소계 | 5,313,083.0 | 23.5 | |
| | 도로 | 2,279,860.7 | 10.1 | 감)15,005.2㎡ |
| | 공원 | 1,527,047.3 | 6.8 | 증)15,005.2㎡ |
| | 녹지 | 363,507.8 | 1.6 | |
| | 유수지 | 518,429.9 | 2.3 | |
| | 배수로(하수도) | 38,226.5 | 0.2 | |
| | 학교 | 73,112.7 | 0.3 | |
| | 호안 | 50,600.1 | 0.2 | |
| | 배수지 | 47,405.6 | 0.2 | |
| | 공공공지 | 32,548.8 | 0.1 | |
| | 우수펌프장 | 15,047.6 | 0.1 | |
| | 하수종말처리장 | 237,202.1 | 1.0 | |
| | 폐수종말처리장 | 99,609.6 | 0.4 | |
| | 생활용수가압장 | 371.0 | 0.0 | |
| | 주차장 | 10,533.7 | 0.0 | |
| | 자동차정류장 | 8,129.4 | 0.0 | |
| | 공공청사 | 6,964.6 | 0.0 | |
| | 통신시설 | 1,399.3 | 0.0 | |
| 종교시설 | 3,086.3 | 0.0 | | |

주1) 도로내 유수지1과 중복결정 대(주)2-21, 중(집)1-55, 대(주)2-18, 중(집)1-50, 대(주) 3-22 총 5,779.7㎡ 중복결정 면적은 도로면적에서 제하였음

※ 기정 면적 : 전라북도 고시 제 2019-47호 군산국가산업단지 실시계획(변경) / 전라북도 고시 제2023-229 군산2국가산업단지 실시계획변경 기준
 변경 면적 : 대장 면적을 기준으로 산정

나. 주요 기반시설계획

1) 교통시설 (변경)

가) 도로 (변경)

■ 도로 총괄표

| 류 별 | 합 계 | | | 1 류 | | | 2 류 | | | 3 류 | | |
|----------|-----|---------|-------------|-----|--------|-----------|-----|--------|-----------|-----|--------|-----------|
| | 노선수 | 연장 (m) | 면적 (㎡) | 노선수 | 연장 (m) | 면적 (㎡) | 노선수 | 연장 (m) | 면적 (㎡) | 노선수 | 연장 (m) | 면적 (㎡) |
| 합 계 | 220 | 103,405 | 2,294,067.2 | 39 | 39,464 | 856,239.9 | 146 | 42,569 | 945,231.7 | 35 | 21,372 | 492,595.7 |
| 광로 | 7 | 8,545 | 398,316.2 | - | - | - | 6 | 5,740 | 287,991.7 | 1 | 2,805 | 110,324.5 |
| 대로 | 27 | 37,768 | 941,389.1 | 7 | 20,619 | 477,323.7 | 9 | 6,071 | 185,255.8 | 11 | 11,078 | 278,809.7 |
| 중로 | 91 | 43,135 | 747,749.2 | 30 | 18,708 | 377,352.3 | 41 | 17,213 | 268,622.5 | 20 | 7,214 | 101,774.4 |
| 소로 | 86 | 11,319 | 93,283.4 | 2 | 137 | 1,563.9 | 83 | 11,152 | 91,508.8 | 1 | 30 | 210.7 |
| 보행자 전용도로 | 8 | 424 | 3,087.2 | - | - | - | 6 | 179 | 1,610.8 | 2 | 245 | 1,476.4 |
| 자동차 전용도로 | 1 | 2,214 | 110,242.1 | - | - | - | 1 | 2,214 | 110,242.1 | - | - | - |

나) 주차장 (변경)

■ 주차장 결정(변경) 조서

| 구분 | 도면표시 번호 | 시설명 | 위 치 | 면 적(㎡) | | | 최초 결정일 | 비고 |
|----|---------|-----|------------|--------|--------|-------|------------------|----|
| | | | | 기 정 | 변 경 | 변경후 | | |
| 변경 | 85 | 주차장 | 오식도동 515-8 | 763.0 | 증)36.4 | 799.4 | 익고263 ('13.8.14) | - |

다) 자동차정류장 (신설)

■ 자동차정류장 결정 조서

| 구분 | 도면표시 번호 | 시설명 | 시설의 종류 | 위 치 | 면 적(㎡) | | | 최초 결정일 | 비고 |
|----|---------|---------|--------|---------|--------|-----|---------|--------|----|
| | | | | | 기 정 | 변 경 | 변경후 | | |
| 신설 | 4 | 자동차 정류장 | 공영 차고지 | 내초동 231 | - | - | 8,129.4 | - | - |

라) 항만 : 변경없음

마) 철도 : 변경없음

2) 공간시설 (변경)

가) 녹 지 (변경)

■ 녹지 결정(변경) 조서

| 구분 | 도면표시 번호 | 시설명 | 시설의 종류 | 위치 | 면 적(㎡) | | | 최초 결정일 | 비고 |
|----|------------|-------------|-----------|-------------------------|----------|------------|----------|----------------------|-------------|
| | | | | | 기 정 | 변 경 | 변경후 | | |
| 변경 | 24 | 변전소변 | 완충녹지 | 군산공단내 변전소변 | 41,421.0 | 증)0.3 | 41,421.3 | 건고500 (’94.12.19) | 군산 국가산단 |
| 변경 | 26 | 공단선 철도변 | 완충녹지 | 군산공단내 대로1-15남측 | 45,825.0 | 증)1,072.9 | 46,897.9 | 건고500 (’94.12.19) | 군산 국가산단 |
| 변경 | 27 | 배수로변 | 완충녹지 | 군산공단내 배수로 양측 | 26,492.0 | 감)856.6 | 25,635.4 | 건고500 (’94.12.19) | 군산 국가산단 |
| 변경 | 29 | 유수지변 | 완충녹지 | 유수지변 | 53,102.1 | 감)70.0 | 53,032.1 | 건고743 (’91.12.5) | 군산2 국가산단 |
| 변경 | 34 | 철도변 완충녹지 | 완충녹지 | 임항부지와 발전소를 잇는 철도변 | 75,797.8 | 감)74,095.5 | 1,702.3 | (’91.12.7) | 군산2 국가산단 |
| 변경 | 35 | 대3-14북측 | 완충녹지 | 군산공단내 대로3-14선변 | 23,121.0 | 증)4,959.9 | 28,080.9 | 건고500 (’94.12.19) | 군산 국가산단 |
| 변경 | 36 | 대1-7북측 | 완충녹지 | 군산공단내 대1-7호선변 | 14,178.0 | 감)5,827.3 | 8,350.7 | 건고500 (’94.12.19) | 군산 국가산단 |
| 변경 | 77 | 폐수 처리장 | 완충녹지 | 폐수처리장 주변 | 10,387.9 | 감)2,992.0 | 7,395.9 | (’03.8.21) | 군산2 국가산단 |

나) 공 원 (변경)

■ 공원 총괄표

| 구 분 | 행정구역(km) | |
|-------|----------|-------------|
| | 개 소 | 면 적(㎡) |
| 합 계 | 20 | 1,527,047.3 |
| 근린공원 | 13 | 1,389,463.0 |
| 어린이공원 | 5 | 8,933.6 |
| 묘지공원 | 1 | 20,000.3 |
| 체육공원 | 1 | 108,650.4 |

■ 공원 결정(변경) 조서

| 구분 | 도면표시 번호 | 시설명 | 시설의 종류 | 위치 | 면 적(㎡) | | | 최초 결정일 | 비고 |
|----|------------|-------------|-----------|------------------------|-----------|------------|-----------|------------------------|-------------|
| | | | | | 기 정 | 변 경 | 변경후 | | |
| 변경 | 12 | 오식공원 | 근린 공원 | 오식도동 503일원 | 480,030.0 | 증)11,518.3 | 491,548.3 | 건고37 (’76.3.27) | 군산2 국가산단 |
| 변경 | 13 | 내초공원 | 근린 공원 | 내초동 231일원 | 143,816.3 | 감)8,129.4 | 135,686.9 | 건고742 (’91.12.5) | 군산2 국가산단 |
| 변경 | 20 | 공단2공원 | 근린 공원 | 군산공단 중2-33호선 좌측 | 36,770.0 | 증)0.5 | 36,770.5 | 건고24 (’90.2.1) | 군산 국가산단 |
| 변경 | 21 | 공단3공원 | 근린 공원 | 군산공단내 중1-27호선 서측 | 22,932.0 | 감)0.5 | 22,931.5 | 건고500 (’94.12.19) | 군산 국가산단 |
| 변경 | 35 | 비응도 공원 | 근린 공원 | 지구남측 비응도 서측 | 179,640.9 | 감)8,298.9 | 171,342.0 | (’91.12.7) | 군산2 국가산단 |
| 변경 | 45 | 새만금 비응공원 | 근린 공원 | 새만금 방조제 입구, 광로2-4호변 | 48,993.3 | 감)4,760.0 | 44,233.3 | 익산지방고130 (’10.5.27) | 군산2 국가산단 |
| 신설 | 49 | 비응 가로공원 | 근린 공원 | 군산시 비응도동 8 일원 | - | 증)72,985.9 | 72,985.9 | - | 군산2 국가산단 |
| 변경 | 22 | 오식 묘지공원 | 묘지 공원 | 군장공단 오식공원 일원 | 20,000.0 | 증)0.3 | 20,000.3 | 건고80 (’94.3.18) | 군산2 국가산단 |
| 변경 | 50 | 요죽4길 공원 | 어린이 공원 | 오식도동 615-2공,615-3대 | 1,821.8 | 감)171.0 | 1,650.8 | (’91.12.7) | 군산2 국가산단 |
| 변경 | 52 | 분말2길 공원 | 어린이 공원 | 오식도동 677-4공,677-3대 | 1,846.4 | 감)191.8 | 1,654.6 | (’91.12.7) | 군산2 국가산단 |

다) 공공공지 : 변경없음

3) 유통 및 공급시설 (변경)

가) 유통업무설비 : 변경없음

나) 열공급설비 (변경)

■ 열공급설비 결정(변경) 조서

| 구분 | 도면표시 번호 | 시설명 | 위 치 | 면 적(㎡) | | | 최초 결정일 | 비고 |
|----|------------|-----|---------|-----------|-----------|-----------|--------------------|----|
| | | | | 기 정 | 변 경 | 변경후 | | |
| 변경 | 1 | 발전소 | 비응도동 36 | 330,613.0 | 감)1,833.0 | 328,730.0 | 건고80 (’94.3.18) | |

다) 수도공급설비 (변경)

■ 수도공급설비 결정(변경) 조서

| 구분 | 도면표시 번호 | 시설명 | 위 치 | 면 적(㎡) | | | 최초 결정일 | 비고 |
|----|------------|---------------|--------------------|----------|-----------|----------|----------------------|----|
| | | | | 기 정 | 변 경 | 변경후 | | |
| 변경 | 4 | 배수지 | 오식도동 701수, 736도 | 43,918.7 | 증)3,486.9 | 47,405.6 | ('91.12.7) | |
| 변경 | 7 | 가압장 (생활용수) | 군장공단 중1-39호선 동측 | 371.0 | - | 371.0 | 전북고349 (81.12.31) | |

라) 전기공급설비 : 변경없음

마) 방송·통신시설 : 변경없음

4) 공공·문화체육시설 (변경)

가) 공공청사 (변경)

■ 공공청사 결정(변경) 조서

| 구분 | 도면표시 번호 | 시설명 | 시설의 종류 | 위 치 | 면 적(㎡) | | | 최초 결정일 | 비고 |
|----|------------|------|-----------|-----------------------|---------|-------|---------|----------------------|----|
| | | | | | 기 정 | 변 경 | 변경후 | | |
| 변경 | 8 | 공공청사 | 소방서 | 광로2-4호선 및 완충녹지변 | 3,967.0 | 감)0.1 | 3,966.9 | ('10.05.20) | |
| 변경 | 9 | 공공청사 | 우체국 | 군산공단 지원시설 내 | 997.0 | 감)0.1 | 996.9 | 전북고500 (94.12.19) | |

나) 학교 (변경)

■ 학교 결정(변경) 조서

| 구분 | 도면표시 번호 | 시설명 | 시설의 종류 | 위 치 | 면 적(㎡) | | | 최초 결정일 | 비고 |
|----|------------|-----|-----------|---------------|---------|--------|---------|---------------------------|----|
| | | | | | 기 정 | 변 경 | 변경후 | | |
| 변경 | 9 | 대학교 | 캠퍼스관 | 오식도동 515-7 | 8,763.9 | 감)27.0 | 8,736.9 | 익산지방고 263 (13.8.14) | |

다) 공공직업훈련시설 (변경)

■ 공공직업훈련시설 결정(변경) 조서

| 구분 | 도면표시 번호 | 시설명 | 위 치 | 면 적(㎡) | | | 최초 결정일 | 비고 |
|----|------------|-------------|-----------------|----------|-------|----------|----------------------|----|
| | | | | 기 정 | 변 경 | 변경후 | | |
| 변경 | 1 | 공단직업 훈련소 | 군산공단 광2-4호선변 | 42,975.0 | 증)0.4 | 42,975.4 | 건고 500 (94.12.19) | |

5) 방재시설

가) 유수지 : 변경없음

6) 환경기초시설 (변경)

가) 하수도 (변경)

■ 하수도 결정(변경) 조서

- 하수종말처리장

| 구분 | 도면표시 번호 | 시설명 | 위치 | 면 적(㎡) | | | 최초 결정일 | 비고 |
|----|------------|-------------|----------------|-----------|-----------|-----------|----------------------|----|
| | | | | 기 정 | 변 경 | 변경후 | | |
| 변경 | 1 | 공단 하수처리장 | 군산 공단 북서측 | 237,202.0 | 증)0.1 | 237,202.1 | 건고500 (’94.12.19) | |
| 변경 | 3 | 공단 우수펌프장 | 군장공단 유수지 남측 | 17,024.6 | 감)1,977.0 | 15,047.6 | 건고742 (’91.12.5) | |

- 간선하수도

| 구분 | 도면표시 번호 | 시설명 | 위치 | | | 연장 (m) | 면적(㎡) | 최초 결정일 | 비고 |
|----|------------|-------|---------------|-----------|-------|-----------|----------|----------------------|---------|
| | | | 기점 | 종점 | 주요경과지 | | | | |
| 변경 | 7 | 공단배수로 | 군산공단 대 1-7 | 대 1-15 | - | - | 22,414.0 | 건고500 (’94.12.19) | 감)108.0 |
| 변경 | 8 | 공단하수도 | 군산공단 대 1-7 | 북측 해안부 | - | - | 2,686.4 | 건고500 (’94.12.19) | 증)0.4 |
| 변경 | 9 | 공단하수도 | 군산공단 대 1-7 | 북측 해안부 | - | - | 5,260.5 | 건고500 (’94.12.19) | 감)0.5 |
| 변경 | 10 | 공단하수도 | 군산공단 대 1-7 | 북측 해안부 | - | - | 3,572.8 | 건고500 (’94.12.19) | 감)0.2 |
| 변경 | 11 | 공단하수도 | 군산공단 대 1-7 | 북측 해안부 | - | - | 4,292.8 | 건고500 (’94.12.19) | 감)0.2 |

나) 수질오염방지시설 (변경)

■ 수질오염방지시설 결정(변경) 조서

| 구분 | 도면표시 번호 | 시설명 | 시설의 종류 | 위치 | 면 적(㎡) | | | 최초 결정일 | 비고 |
|----|------------|-------------|------------|--------------|----------|-----------|----------|---------------------|----|
| | | | | | 기 정 | 변 경 | 변경후 | | |
| 변경 | 2 | 공단 폐수처리장 | 폐수처리 시설 | 비응도동 21번지 | 98,239.0 | 감)1,772.4 | 96,466.6 | 건고743 (*91.12.5) | |

다) 폐기물처리 및 재활용시설 (변경)

■ 수질오염방지시설 결정(변경) 조서

| 구분 | 도면표시 번호 | 시설명 | 시설의 종류 | 위치 | 면 적(㎡) | | | 최초 결정일 | 비고 |
|----|------------|-------------------|-------------------|-----------------------|----------|-------|----------|----------------------|----|
| | | | | | 기 정 | 변 경 | 변경후 | | |
| 변경 | 4 | 공단3 폐기물 처리장 | 일반 폐기물 처리시설 | 군산공단 내 하수처리장 동측 | 32,548.0 | 증)0.7 | 32,548.7 | 건고500 (*94.12.19) | |

7) 용수공급계획 (변경없음)

- 건설부고시 제1994-500호(1994.12.19.)상 군산국가산업단지의 용수량은 46,200㎡/일이며, 산업입지정보시스템에서 제공하는 군산2국가산업단지 용수공급계획은 163,300㎡/일로 계획되어 있음

| 구 분 | 용수공급계획(㎡/일) | | | 비고 |
|-----------|-------------|---------|--------|----|
| | 합계 | 공업용수 | 생활용수 | |
| 군산국가산업단지 | 46,200 | 29,200 | 17,000 | |
| 군산2국가산업단지 | 163,300 | 130,000 | 33,300 | |
| 합계 | 209,530 | 159,200 | 50,300 | |

8) 오·폐수처리계획 (변경없음)

- 재생사업지구내 오수발생량은 군산1국가산업단지 41,580㎡/일, 군산2국가산업단지 146,970㎡/일로 산정되었고, 환경부 「산업폐수발생 및 처리현황(2021년 기준)」에 따르면 군산국가산업단지의 폐수발생량은 20,744㎡/일, 군산2국가산업단지는 18,266㎡/일로 나타남

| 구 분 | 오·폐수발생량(㎡/일) | | | | | 비고 |
|-----------|--------------|------------|---------|--------|------------|----|
| | 합계 | 오수발생량(㎡/일) | | | 폐수발생량(㎡/일) | |
| | | 합계 | 공업 | 생활 | | |
| 군산국가산업단지 | 62,324 | 41,580 | 26,280 | 15,300 | 20,744 | |
| 군산2국가산업단지 | 165,236 | 146,970 | 117,000 | 29,970 | 18,266 | |
| 합계 | 227,560 | 188,550 | 143,280 | 45,270 | 39,010 | |

9) 우수처리계획 (변경없음)

- 「군산시 하수도정비기본계획 변경(2019.08)」 및 「하수도정비기본계획 수립지침(2015.12, 환경부)」을 적용하며, 군산국가산업단지 내에서 발생하는 우수는 분류식우수관을 통해 도로에 매설된

암거로 집수된 후 군산항 부두로 방류되며,

- 군산2국가산업단지 내에서 발생하는 우수는 분류식우수관 및 암거로 집수된 후 대부분 산업단지 중앙부에 위치한 개수로로 유입되어 서쪽 우수지에 유입 및 저류 후 서해로 방류되고 있음

10) 폐기물처리계획 (변경없음)

- 군산국가산업단지 재생사업지구 연간 발생 폐기물은 총 270,597.9톤/년이며, 지정폐기물 발생량은 50,312.3톤/년으로 추정됨

| 구 분 | 합 계 | | 매립 (톤/년) | 소각 (톤/년) | 재활용 (톤/년) | 기타 (위탁처리) (톤/년) |
|---------|--------------|------------|-------------|-------------|--------------|-----------------------|
| | 발생량 (톤/년) | 구성비 (%) | | | | |
| 배출시설폐기물 | 270,597.9 | 84.3 | 59,753.9 | 18,756.7 | 179,644.4 | 12,443.0 |
| 지정폐기물 | 50,312.3 | 15.7 | 19,660.3 | 4,176.5 | 19,161.2 | 7,314.3 |
| 합 계 | 320,910.2 | 100.0 | 79,414.2 | 22,933.2 | 198,805.6 | 19,757.3 |

11) 에너지공급계획

- 산업시설의 연간 열 수요량은 4,793,203Gcal/년으로 예측됨

| 구 분 | 부지면적 (㎡) | 연료 원단위 (Mcal/㎡·년) | 직간접열비율(%) | | 열수요(Gcal/년) | | |
|---------|--------------|----------------------|-----------|------|-------------|-----------|-----------|
| | | | 직접열 | 간접열 | 직접열 | 간접열 | 계 |
| 합 계 | 11,102,445.0 | - | - | - | 2,455,691 | 2,337,512 | 4,793,203 |
| 지역기반 특화 | 5,829,794.4 | 171 | 52.5 | 47.5 | 523,370 | 473,525 | 996,895 |
| 전략산업 육성 | 5,272,650.6 | 720 | 50.9 | 49.1 | 1,932,321 | 1,863,987 | 3,796,308 |

- 기타시설의 열 수요량은 509,461 Gcal/년로 예측됨

| 구 분 | 최대열부하 (Mcal/h) | | | 연간열부하 (Gcal/년) | | |
|----------------|-------------------|--------|---------|-------------------|---------|---------|
| | 난방 | 급탕 | 계 | 난방 | 급탕 | 계 |
| 자유무역지역 | 175,427 | 15,920 | 191,348 | 160,440 | 39,272 | 199,712 |
| 항만물류특화 | 47,256 | 5,369 | 52,625 | 62,136 | 19,474 | 81,610 |
| 공동주택용지 | 10,308 | 5,962 | 16,270 | 23,848 | 18,165 | 42,013 |
| 단독주택용지 | 10,416 | 2,918 | 13,333 | 24,098 | 8,889 | 32,987 |
| 상업시설용지 | 97,678 | 6,068 | 103,746 | 89,333 | 14,340 | 103,673 |
| 임해업무단지 | 68,370 | 6,205 | 74,575 | 36,493 | 9,649 | 46,142 |
| 경로당 | 56 | 6 | 63 | 30 | 10 | 40 |
| 자율운송 실증지원시설 | 577 | 70 | 647 | 308 | 109 | 417 |
| 학교 | 4,978 | 486 | 5,458 | 1,853 | 640 | 2,493 |
| 자동차정류장 | 79 | 10 | 88 | 42 | 15 | 57 |
| 공공청사 | 121 | 15 | 136 | 64 | 23 | 87 |
| 종교시설 | 403 | 10 | 413 | 215 | 15 | 230 |
| 합 계 | 415,669 | 43,039 | 458,702 | 398,860 | 110,601 | 509,461 |

12) 전력공급계획

○ 산업시설의 최대전력수요는 395,612kW로 예측됨

| 구 분 | 부지면적 (㎡) | 전력 원단위 (kWh/㎡·년) | 전력사용량 (MWh/년) | 평균부하 (kW) | 부하율 (%) | 개별최대부하 (kW) |
|---------|---|---------------------|------------------|--------------|------------|----------------|
| 합계 | 11,102,445.0 | - | 2,412,969 | 275,453 | - | 534,076 |
| 지역기반 특화 | 5,829,794.4 | 148 | 862,810 | 98,494 | 49.2 | 200,191 |
| 전략산업 육성 | 5,272,650.6 | 294 | 1,550,159 | 176,959 | 53.0 | 333,885 |
| 합성 최대부하 | 534,076kW ÷ 1.35(부등률) = 395,612kW | | | | | |
| 합성 설비용량 | 395,612kW ÷ 0.9(역률) × 1.2(여유율) = 527,483kVA | | | | | |

주1) 평균부하(kW) = 전력사용량(MWh/년) × 1,000 ÷ 8,760

주2) 최대부하(kW) = 평균부하(kW) ÷ 전력부하율(%)

○ 기타시설의 연간 전력수요는 461,539kW로 예측됨

| 구 분 | 부지면적 (㎡) | 연면적 (㎡) | 세대수 | 단위부하 (VA/㎡) (VA/세대) | 전력부하 (kVA) | 수용률 (%) | 수요부하 (kVA) |
|-------------|------------------------------------|--------------|-----------------------|------------------------|------------|---------|------------|
| 합 계 | 3,990,842.4 | 11,525,773.4 | 5,779 | - | 1,338,936 | - | 666,667 |
| 자유무역지역 | 1,083,006.9 | 2,707,517.3 | - | 140 | 379,052 | 50 | 189,526 |
| 항만물류특화 | 2,045,421.9 | 5,113,554.8 | - | 96 | 490,901 | 50 | 245,451 |
| 공동주택용지 | 60~85㎡ | 165,614.8 | 4,240 | 4,500 | 19,080 | 40 | 7,632 |
| | 동력용 | - | 연면적 × 0.01208 + 234.2 | | 6,236 | 50 | 3,118 |
| 단독주택용지 | 114,415.9 | 286,039.8 | 1,539 | 6,000 | 9,234 | - | 3,694 |
| 상업시설용지 | 173,367.6 | 1,733,676.0 | - | 160 | 277,388 | 50 | 138,694 |
| 임해업무단지 | 263,803.1 | 1,055,212.4 | - | 140 | 147,730 | 50 | 73,865 |
| 경로당 | 362.8 | 907.0 | - | 60 | 54 | 50 | 27 |
| 자율운송 실증지원시설 | 4,760.0 | 11,900.0 | - | 140 | 1,666 | 50 | 833 |
| 학교 | 44,095.2 | 110,238.0 | - | 60 | 6,614 | 50 | 3,307 |
| 자동차정류장 | 8,129.4 | 1,625.9 | - | 140 | 228 | 50 | 114 |
| 공공청사 | 996.9 | 2,492.3 | - | 140 | 349 | 50 | 175 |
| 종교시설 | 2,306.2 | 5,765.5 | - | 60 | 346 | 50 | 173 |
| 공원 | 47,948.2 | - | - | 0.25 | 12 | 100 | 12 |
| 도로 | 36,613.5 | - | - | 1.25 | 46 | 100 | 46 |
| 합성 설비용량 | 666,667kVA ÷ 1.3(부등률) = 512,821kVA | | | | | | |
| 합성 최대부하 | 512,821kVA × 0.9(역률) = 461,539kW | | | | | | |

주1) 공원, 도로는 부지면적 기준
 주2) 단독주택 세대수 × 3(세입자 감안)

II. 재생시행계획

1. 재생사업의 명칭

- 명 칭 : 군산국가산업단지 재생사업지구

2. 재생사업 시행자의 성명

- 군산시장

3. 재생사업의 목적

- 경쟁력강화사업 추진을 위한 재생계획 기본구상 제시
- 고부가가치 신성장유망산업 유치를 통한 산업구조 개편
- 부족한 기반시설(도로, 공원, 주차장 등) 조성·정비를 통한 근로환경 개선

4. 재생사업을 시행하려는 위치 및 면적

가. 위 치 : 전북특별자치도 군산시 소룡동, 오식도동, 비응도동 일원

나. 면 적 : 22,601,513㎡

5. 재생사업의 시행방법 및 시행기간

가. 시행기간 : 2020년 ~ 2029년

나. 시행방법 : 재정비 및 수용·사용방식

6. 도시관리계획 결정에 대한 사항

가. 용도지역·지구 결정 조서 (변경없음)

1) 용도지역 결정 조서 (변경없음)

| 구 분 | | 면 적(m ²) | | | 구성비(%) | 비 고 |
|------|-----------|----------------------|-----|------------|--------|-----|
| | | 기 정 | 변 경 | 변경후 | | |
| 합 계 | | 22,601,513 | - | 22,601,513 | 100.0 | - |
| 주거지역 | 제2종일반주거지역 | 495,260 | - | 495,260 | 2.2 | - |
| | 제3종일반주거지역 | 274,142 | - | 274,142 | 1.2 | - |
| 상업지역 | 일반상업지역 | 359,927 | - | 359,927 | 1.6 | - |
| 공업지역 | 준공업지역 | 1,193,419 | - | 1,193,419 | 5.2 | - |
| | 일반공업지역 | 833,359 | - | 833,359 | 3.7 | - |
| | 전용공업지역 | 17,263,016 | - | 17,263,016 | 76.5 | - |
| 녹지지역 | 자연녹지지역 | 2,182,390 | - | 2,182,390 | 9.6 | - |

※재생사업지구 내 미부여 지번 면적 보정

2) 용도지구 결정 조서 (변경없음)

| 구분 | 표시 번호 | 지구명 | 지구의 세분 | 위치 | 면적(m ²) | 최초결정 일 | 비고 |
|----|----------|---------------|----------|-----------------|---------------------|-----------------------|----|
| 기정 | 2 | 공단 (1)항만지구 | 중요시설보호지구 | 군산국가공단 북측임해부 | 648,937 | 건고 500호 (’94.2.19) | |
| 기정 | 3 | 공단 (2)항만지구 | 중요시설보호지구 | 군장국가공단 북측임해부 | 1,526,000 | 건고 80호 (’94.3.18) | |

나. 지구단위계획구역 결정 조서 (신설)

1) 지구단위계획구역 결정 조서

| 구분 | 도면 표시 번호 | 구역 명 | 위치 | 면적(㎡) | | | 최초 결정일 | 비고 |
|----|----------|---------------------------------|-----------------------|-------|----------------|--------------|--------|----|
| | | | | 기정 | 변경 | 변경후 | | |
| 신설 | 81 | 군산 국가산업단지 재생사업지구 지구단위계획구역 | 군산시 소룡동 1582 일원 | - | 증)22,601,513.0 | 22,601,513.0 | - | - |

2) 지구단위계획구역 결정 사유서

| 도면 표시 번호 | 구역 명 | 변경 내용 | 결정 사유 |
|----------|---------------------------------|---------------------------------------|--|
| 81 | 군산 국가산업단지 재생사업지구 지구단위계획구역 | • 지구단위계획구역 신설 - 면적 : 22,601,513.0㎡ | • 노후화된 군산국가산업단지의 경쟁력 강화 및 효율적인 토지 이용을 도모하기 위하여 지구단위계획구역으로 지정 |

다. 기반시설의 배치와 규모에 관한 도시관리계획 결정(변경) 조서(정정)

1) 교통시설 (변경)

가) 도로 (변경)

■ 도로 총괄표

| 류 별 | | 합 계 | | | 1 류 | | | 2 류 | | | 3 류 | | |
|----------|----|-----|---------|-------------|-----|--------|-----------|-----|--------|-----------|-----|--------|-----------|
| | | 노선수 | 연장 (m) | 면적 (㎡) | 노선수 | 연장 (m) | 면적 (㎡) | 노선수 | 연장 (m) | 면적 (㎡) | 노선수 | 연장 (m) | 면적 (㎡) |
| 합계 | 기정 | 220 | 103,402 | 2,282,315.0 | 39 | 39,464 | 852,887.7 | 146 | 42,566 | 936,831.7 | 35 | 21,372 | 492,595.7 |
| | 변경 | 220 | 103,405 | 2,294,067.2 | 39 | 39,464 | 856,239.9 | 146 | 42,569 | 945,231.7 | 35 | 21,372 | 492,595.7 |
| 광로 | 기정 | 7 | 8,545 | 398,316.2 | - | - | - | 6 | 5,740 | 287,991.7 | 1 | 2,805 | 110,324.5 |
| | 변경 | 7 | 8,545 | 398,316.2 | - | - | - | 6 | 5,740 | 287,991.7 | 1 | 2,805 | 110,324.5 |
| 대로 | 기정 | 27 | 37,765 | 937,947.3 | 7 | 20,619 | 473,971.5 | 9 | 6,068 | 185,166.2 | 11 | 11,078 | 278,809.7 |
| | 변경 | 27 | 37,768 | 941,389.1 | 7 | 20,619 | 477,323.7 | 9 | 6,071 | 185,255.8 | 11 | 11,078 | 278,809.7 |
| 중로 | 기정 | 90 | 42,193 | 731,569.0 | 30 | 18,708 | 377,352.3 | 40 | 16,271 | 252,442.3 | 20 | 7,214 | 101,774.4 |
| | 변경 | 91 | 43,135 | 747,749.2 | 30 | 18,708 | 377,352.3 | 41 | 17,213 | 268,622.5 | 20 | 7,214 | 101,774.4 |
| 소로 | 기정 | 87 | 12,261 | 101,153.2 | 2 | 137 | 1,563.9 | 84 | 12,094 | 99,378.6 | 1 | 30 | 210.7 |
| | 변경 | 86 | 11,319 | 93,283.4 | 2 | 137 | 1,563.9 | 83 | 11,152 | 91,508.8 | 1 | 30 | 210.7 |
| 보행자 전용도로 | 기정 | 8 | 424 | 3,087.2 | - | - | - | 6 | 179 | 1,610.8 | 2 | 245 | 1,476.4 |
| | 변경 | 8 | 424 | 3,087.2 | - | - | - | 6 | 179 | 1,610.8 | 2 | 245 | 1,476.4 |
| 자동차 전용도로 | 기정 | 1 | 2,214 | 110,242.1 | - | - | - | 1 | 2,214 | 110,242.1 | - | - | - |
| | 변경 | 1 | 2,214 | 110,242.1 | - | - | - | 1 | 2,214 | 110,242.1 | - | - | - |

■ 도로 결정(변경) 조서

| 구분 | 규모 | | | | 기능 | 연장 (m) | 기점 | 종점 | 사용 형태 | 주요 경과지 | 최초 결정일 | 비고 |
|----|----|----|----|------------|----------|------------------|---------------|---------------|-------------|--------------|----------------------|-------------|
| | 등급 | 류별 | 번호 | 폭원 (m) | | | | | | | | |
| 기정 | 광로 | 2 | 4 | 50 | 주간선 | 2,865 | 광2-6종점 | 비응항 | 일반 도로 | 7,8호광 장 | 건고37 (’76.3.27) | |
| 기정 | 광로 | 2 | 5 | 50 | 주간선 | 2,214 | 군산국가 산단지구계 | 내초동 대1-15 | 자동차 전용도로 | 19호공원 | 건고80 (’94.3.18) | |
| 기정 | 광로 | 2 | 6 | 50 | 주간선 | 2,250 | 13호 공원 | 광로2-4 시점 | 일반 도로 | | 건고37 (’76.3.27) | |
| 기정 | 광로 | 2 | 7 | 50 | 주간선 | 535 | 광로2-6 | 광로2-5 시점 | 일반 도로 | | 건고80 (’94.3.18) | |
| 기정 | 광로 | 2 | 8 | 60 | 주간선 | 30 | 광로3-1 | 공장용지 | 일반 도로 | 유수지1 | 익고243 (’11.10.26) | |
| 기정 | 광로 | 2 | 9 | 55 | 주간선 | 30 | 광로3-1 | 공장용지 | 일반 도로 | | 새고1 (’12.10.12) | |
| 기정 | 광로 | 2 | 10 | 50 | 주간선 | 30 | 광로3-1 | 공장용지 | 일반 도로 | | 새고1 (’12.10.12) | |
| 기정 | 광로 | 3 | 1 | 40 | 주간선 | 2,805 | 광2-4 | 대1-22 | 일반 도로 | | 건고742 (’91.12.5) | |
| 기정 | 대로 | 1 | 7 | 35 | 주간선 | 9,196 (2,102) | 소룡동 5호광장 | 내초동 광2-4 | 일반 도로 | 지방공단 | 건고525 (’67.7.25) | |
| 기정 | 대로 | 1 | 15 | 35 ~ 38 | 주간선 | 3,314 | 소룡동 대1-11 | 군산국가산단 지구계 | 일반 도로 | 군산 국가산단 | 건고742 (’91.12.5) | |
| 기정 | 대로 | 1 | 16 | 35 | 주간선 | 808 | 노래섬 광2-5 | 내초동 광2-4 | 일반 도로 | | 건고80 (’94.3.18) | |
| 기정 | 대로 | 1 | 17 | 35 | 주간선 | 2,763 | 대1-15 | 대1-22 | 일반 도로 | 국가공단 | 건고742 (’91.12.5) | 군산2 국가산단 |
| 변경 | 대로 | 1 | 17 | 36.5 | 주간선 | 2,763 | 대1-15 | 대1-22 | 일반 도로 | 국가공단 | 건고742 (’91.12.5) | 군산2 국가산단 |
| 기정 | 대로 | 1 | 20 | 35 | 주간선 | 903 | 대2-16 | 대1-16 | 일반 도로 | 군산2 국가산단 | 건고80 (’94.3.18) | 군산2 국가산단 |
| 기정 | 대로 | 1 | 21 | 35 | 주간선 | 2,367 | 광3-1 | 대2-16 | 일반 도로 | 군산2 국가산단 | 건고80 (’94.3.18) | 군산2 국가산단 |
| 기정 | 대로 | 1 | 22 | 35 | 주간선 | 1,268 | 대1-17 | 비응도동 4 | 일반 도로 | 군산2 국가산단 | 건고742 (’91.12.5) | 군산2 국가산단 |
| 변경 | 대로 | 1 | 22 | 35 | 주간선 | 1,268 | 대1-17 | 비응도동 4 | 일반 도로 | 군산2 국가산단 | 건고742 (’91.12.5) | 군산2 국가산단 |
| 기정 | 대로 | 2 | 12 | 30 | 보조 간선 | 635 | 대3-23 | 중1-42 | 일반 도로 | 군장공단 주거지역 | 건고742 (’91.12.5) | |
| 기정 | 대로 | 2 | 13 | 30 | 보조 간선 | 162 | 대1-17 | 대2-17 | 일반 도로 | | 건고80 (’94.3.18) | 군산2 국가산단 |

| 구분 | 규모 | | | | 기능 | 연장 (m) | 기점 | 종점 | 사용 형태 | 주요 경과지 | 최초 결정일 | 비고 |
|----|----|----|----|--------|-------|--------|-----------|-----------|-------|----------|-------------------|----------|
| | 등급 | 류별 | 번호 | 폭원 (m) | | | | | | | | |
| 기정 | 대로 | 2 | 15 | 30 | 보조 간선 | 620 | 대2-16 | 대3-23 | 일반 도로 | 군산2 국가산단 | 건고80 ('94.3.18) | 군산2 국가산단 |
| 기정 | 대로 | 2 | 16 | 30 | 보조 간선 | 922 | 광2-6 | 대2-15 | 일반 도로 | 군산2 국가산단 | 건고80 ('94.3.18) | 군산2 국가산단 |
| 기정 | 대로 | 2 | 17 | 30 | 보조 간선 | 395 | 중1-41 | 중1-42 | 일반 도로 | 군장공단 | 건고80 ('94.3.18) | |
| 기정 | 대로 | 2 | 18 | 30 | 보조 간선 | 631 | 대1-21 | 대3-21 | 일반 도로 | 군산2 국가산단 | 건고80 ('94.3.18) | 군산2 국가산단 |
| 기정 | 대로 | 2 | 19 | 30 | 보조 간선 | 1,023 | 광2-7 | 대1-21 | 일반 도로 | 군산2 국가산단 | 건고80 ('94.3.18) | 군산2 국가산단 |
| 기정 | 대로 | 2 | 20 | 30 | 보조 간선 | 1,024 | 광3-1 | 소2-494 | 일반 도로 | 군산2 국가산단 | 건고80 ('94.3.18) | 군산2 국가산단 |
| 변경 | 대로 | 2 | 20 | 30 | 보조 간선 | 1,027 | 광3-1 | 소2-494 | 일반 도로 | 군산2 국가산단 | 건고80 ('94.3.18) | 군산2 국가산단 |
| 기정 | 대로 | 2 | 21 | 30 | 보조 간선 | 656 | 대3-18 | 대2-20 | 일반 도로 | 군산2 국가산단 | 건고80 ('94.3.18) | 군산2 국가산단 |
| 기정 | 대로 | 3 | 14 | 25 | 보조 간선 | 1,441 | 내초동 광2-4 | 내초동 대1-7 | 일반 도로 | 군산공단 | 건고500 ('94.12.19) | 군산 공단 |
| 기정 | 대로 | 3 | 15 | 25 | 보조 간선 | 1,011 | 군산국가산단지구계 | 노래섬 광2-4 | 일반 도로 | 군장공단 | 건고742 ('91.12.5) | 군장 공단 |
| 기정 | 대로 | 3 | 16 | 25 | 보조 간선 | 954 | 광로2-7 | 대로1-21 | 일반 도로 | | 건고742 ('91.12.5) | 군장 공단 |
| 기정 | 대로 | 3 | 17 | 25 | 보조 간선 | 496 | 대3-23 | 군산국가산단지구계 | 일반 도로 | | 건고742 ('91.12.5) | |
| 기정 | 대로 | 3 | 18 | 25 | 보조 간선 | 773 | 대로2-21 | 중로1-56 | 일반 도로 | | 건고742 ('91.12.5) | 군장 공단 |
| 기정 | 대로 | 3 | 20 | 25 | 보조 간선 | 764 | 광로3-1 | 대로2-21 | 일반 도로 | | 건고80 ('94.3.18) | 군장 공단 |
| 기정 | 대로 | 3 | 21 | 25 | 보조 간선 | 1,831 | 광로3-1 | 대로3-23 | 일반 도로 | | 건고80 ('94.3.18) | 군산2 국가산단 |
| 기정 | 대로 | 3 | 22 | 25 | 보조 간선 | 631 | 대로1-21 | 대로3-23 | 일반 도로 | | 건고80 ('94.3.18) | 군산2 국가산단 |
| 기정 | 대로 | 3 | 23 | 25 | 보조 간선 | 1,248 | 대3-29 | 군산국가산단지구계 | 일반 도로 | | 건고80 ('94.3.18) | |
| 변경 | 대로 | 3 | 23 | 25 | 보조 간선 | 1,248 | 대3-21 | 군산국가산단지구계 | 일반 도로 | | 건고80 ('94.3.18) | |
| 기정 | 대로 | 3 | 25 | 25 | 보조 간선 | 878 | 군산국가산단지구계 | 오식도 대3-15 | 일반 도로 | | 건고742 ('91.12.5) | 군산2 국가산단 |
| 기정 | 대로 | 3 | 26 | 25 | 보조 간선 | 1,051 | 대로1-17 | 대로3-21 | 일반 도로 | | 건고80 ('94.3.18) | 군산2 국가산단 |

| 구분 | 규모 | | | | 기능 | 연장 (m) | 기점 | 종점 | 사용 형태 | 주요 경과지 | 최초 결정일 | 비고 |
|----|----|----|----|-----------|----------|-----------|-------------------|--------------------|----------|-----------|----------------------|----------|
| | 등급 | 류별 | 번호 | 폭원 (m) | | | | | | | | |
| 기정 | 중로 | 1 | 26 | 20 | 보조 간선 | 1,237 | 내초동 광2-5 | 내초동 대3-14 | 일반 도로 | | 건고500 (’94.12.19) | 군산 공단 |
| 기정 | 중로 | 1 | 27 | 20 | 보조 간선 | 860 | 내초동 광2-5 | 내초동 대1-7 | 일반 도로 | | 건고500 (’94.12.19) | 군산 공단 |
| 기정 | 중로 | 1 | 28 | 20 | 보조 간선 | 815 | 내초동 광2-5 | 내초동 중1-30 | 일반 도로 | | 건고500 (’94.12.19) | 군산 공단 |
| 기정 | 중로 | 1 | 29 | 20 | 보조 간선 | 815 | 내초동 광2-5 | 내초동 중1-30 | 일반 도로 | | 건고500 (’94.12.19) | 군산 공단 |
| 기정 | 중로 | 1 | 30 | 20 | 보조 간선 | 630 | 내초동 대1-16 | 내초동 대3-15 | 일반 도로 | | 건고500 (’94.12.19) | 군산 공단 |
| 기정 | 중로 | 1 | 31 | 20 | 보조 간선 | 533 | 소룡동1655도 중1-44 | 소룡동1655도 중로1-30 | 일반 도로 | | 건고742 (’91.12.5) | |
| 기정 | 중로 | 1 | 34 | 20 | 보조 간선 | 188 | 소룡동1655도 중1-46 | 소룡동1655도 대1-16 | 일반 도로 | | 건고742 (’91.12.5) | |
| 기정 | 중로 | 1 | 37 | 20 | 집산 도로 | 401 | 대2-12 | 대3-17 | 일반 도로 | | 건고742 (’91.12.5) | 군장 산단 |
| 기정 | 중로 | 1 | 38 | 20 | 집산 도로 | 309 | 대3-23 | 중1-37 | 일반 도로 | | 건고742 (’91.12.5) | 군장 산단 |
| 기정 | 중로 | 1 | 39 | 20 | 집산 도로 | 641 | 대3-23 | 중1-42 | 일반 도로 | | 건고742 (’91.12.5) | 군장 산단 |
| 기정 | 중로 | 1 | 40 | 20 | 집산 도로 | 641 | 대3-23 | 중1-42 | 일반 도로 | | 건고742 (’91.12.5) | 군장 산단 |
| 기정 | 중로 | 1 | 41 | 20 | 집산 도로 | 570 | 대2-17 | 중1-68 | 일반 도로 | | 건고742 (’91.12.5) | 군장 산단 |
| 기정 | 중로 | 1 | 42 | 20 | 집산 도로 | 882 | 군산국가산단 대로3-25 | 오식도공원 | 일반 도로 | | 건고742 (’91.12.5) | 군장 산단 |
| 기정 | 중로 | 1 | 43 | 20 | 집산 도로 | 520 | 대2-12 | 중1-39 | 일반 도로 | | 건고742 (’91.12.5) | 군장 산단 |
| 기정 | 중로 | 1 | 44 | 20 | 집산 도로 | 317 | 대2-15 | 중1-31 | 일반 도로 | | 건고742 (’91.12.5) | 군장 산단 |
| 기정 | 중로 | 1 | 45 | 20 | 집산 도로 | 1,282 | 대2-16 | 중1-46 | 일반 도로 | | 건고742 (’91.12.5) | 군장 산단 |
| 기정 | 중로 | 1 | 46 | 20 | 집산 도로 | 631 | 광2-6 | 중1-34 | 일반 도로 | | 건고80 (’94.3.18) | 군장 산단 |
| 기정 | 중로 | 1 | 47 | 20 | 집산 도로 | 459 | 대1-20 | 중1-45 | 일반 도로 | | 건고80 (’94.3.18) | 군장 산단 |
| 기정 | 중로 | 1 | 48 | 20 | 집산 도로 | 518 | 대2-16 | 대3-16 | 일반 도로 | | 건고742 (’91.12.5) | 군장 산단 |
| 변경 | 중로 | 1 | 48 | 20 | 집산 도로 | 518 | 대2-16 | 대3-16 | 일반 도로 | | 건고742 (’91.12.5) | 군장 산단 |

| 구분 | 규모 | | | | 기능 | 연장 (m) | 기점 | 종점 | 사용 형태 | 주요 경과지 | 최초 결정일 | 비고 |
|----|----|----|----|-----------|----------|-----------|--------------|--------------|----------|-----------|-----------------------|------------|
| | 등급 | 류별 | 번호 | 폭원 (m) | | | | | | | | |
| 기정 | 중로 | 1 | 49 | 20 | 집산 도로 | 406 | 광2-6 | 중1-45 | 일반 도로 | | 건고80 (’94.3.18) | 군장 산단 |
| 기정 | 중로 | 1 | 50 | 20 | 집산 도로 | 631 | 대1-21 | 대3-21 | 일반 도로 | | 건고742 (’91.12.5) | 군장 산단 |
| 기정 | 중로 | 1 | 51 | 20 | 집산 도로 | 985 | 광2-4 | 대1-21 | 일반 도로 | | 건고80 (’94.3.18) | 군장 산단 |
| 기정 | 중로 | 1 | 52 | 20 | 집산 도로 | 645 | 대2-19 | 중1-51 | 일반 도로 | | 건고80 (’94.3.18) | 군장 산단 |
| 변경 | 중로 | 1 | 52 | 20 | 집산 도로 | 645 | 대2-19 | 중1-51 | 일반 도로 | | 건고80 (’94.3.18) | 군장 산단 |
| 기정 | 중로 | 1 | 53 | 20 | 집산 도로 | 505 | 대3-16 | 중1-51 | 일반 도로 | | 건고80 (’94.3.18) | 군장 산단 |
| 변경 | 중로 | 1 | 53 | 20 | 집산 도로 | 505 | 대3-16 | 중1-51 | 일반 도로 | | 건고80 (’94.3.18) | 군장 산단 |
| 기정 | 중로 | 1 | 54 | 20 | 집산 도로 | 629 | 광3-1 | 대2-19 | 일반 도로 | | 건고80 (’94.3.18) | 군장 산단 |
| 변경 | 중로 | 1 | 54 | 20 | 집산 도로 | 629 | 광3-1 | 대2-19 | 일반 도로 | | 건고80 (’94.3.18) | 군장 산단 |
| 기정 | 중로 | 1 | 55 | 20 | 집산 도로 | 649 | 대2-20 | 대3-20 | 일반 도로 | 군장공단 | 건고80 (’94.3.18) | 군장 산단 |
| 기정 | 중로 | 1 | 56 | 20 | 집산 도로 | 1,076 | 중2-107 | 대3-18 | 일반 도로 | | 건고80 (’94.3.18) | 군장 산단 |
| 변경 | 중로 | 1 | 56 | 20 | 집산 도로 | 1,076 | 중2-107 | 대3-18 | 일반 도로 | | 건고80 (’94.3.18) | 군장 산단 |
| 기정 | 중로 | 1 | 57 | 20 | 집산 도로 | 137 | 대1-17 | 중1-41 | 일반 도로 | | 건고742 (’91.12.5) | 군장 산단 |
| 기정 | 중로 | 1 | 68 | 20~ 23 | 집산 도로 | 398 | 중1-42 | 중1-41 | 일반 도로 | | 건설부743 (’91.12.7) | |
| 기정 | 중로 | 1 | 69 | 20~ 23 | 집산 도로 | 398 | 중1-42 | 중1-41 | 일반 도로 | | 건설부743 (’91.12.7) | |
| 기정 | 중로 | 2 | 36 | 15 | 집산 도로 | 448 | 내초동 대3-14 | 내초동 중1-27 | 일반 도로 | 군산공단 | 건고525 (’67.7.25) | 군산 국가산단 |
| 기정 | 중로 | 2 | 37 | 15 | 집산 도로 | 654 | 내초동 대1-7 | 내초동 대3-14 | 일반 도로 | 군산공단 | 전북고136 (’87.10.22) | |
| 기정 | 중로 | 2 | 38 | 15 | 집산 도로 | 216 | 내초동 대3-14 | 내초동 중1-26 | 일반 도로 | 군산공단 | 건고525 (’67.7.25) | 군산 국가산단 |
| 기정 | 중로 | 2 | 39 | 15 | 집산 도로 | 212 | 내초동 대3-14 | 내초동 중1-26 | 일반 도로 | 군산공단 | 건고525 (’67.7.25) | 군산 국가산단 |
| 기정 | 중로 | 2 | 40 | 15 | 집산 도로 | 160 | 내초동 중2-38 | 내초동 중2-39 | 일반 도로 | 군산공단 | 건고37 (’76.3.27) | |

| 구분 | 규모 | | | | 기능 | 연장 (m) | 기점 | 종점 | 사용 형태 | 주요 경과지 | 최초 결정일 | 비고 |
|----|----|----|----|-----------|----------|-----------|--------------|----------------|----------|-----------|---------------------|------------|
| | 등급 | 류별 | 번호 | 폭원 (m) | | | | | | | | |
| 기정 | 중로 | 2 | 41 | 15 | 집산 도로 | 611 | 대1-16 | 대3-15 | 일반 도로 | 군산공단 | 건고525 (’67.7.25) | 군산 국가산단 |
| 기정 | 중로 | 2 | 42 | 15 | 집산 도로 | 56 | 오식도동 765도 | 오식도동 771도 | 일반 도로 | 군장공단 | 건고525 (’67.7.25) | 군산 국가산단 |
| 기정 | 중로 | 2 | 43 | 15 | 집산 도로 | 461 | 오식도동 776도 | 오식도동 790도 | 일반 도로 | 군장공단 | 건고525 (’67.7.25) | 군산 국가산단 |
| 기정 | 중로 | 2 | 44 | 15 | 집산 도로 | 568 | 오식도동 768도 | 오식도동 803도 | 일반 도로 | 군장공단 | 건고525 (’67.7.25) | 군산 국가산단 |
| 기정 | 중로 | 2 | 45 | 15 | 집산 도로 | 553 | 오식도동 708도 | 오식도동 763도 | 일반 도로 | 군장공단 | 건고525 (’67.7.25) | 군산 국가산단 |
| 기정 | 중로 | 2 | 46 | 15 | 집산 도로 | 591 | 오식도동 764도 | 오식도동 705도 | 일반 도로 | 군장공단 | 건고525 (’67.7.25) | 군산 국가산단 |
| 기정 | 중로 | 2 | 47 | 15 | 집산 도로 | 500 | 오식도동 765도 | 오식도동 704도 | 일반 도로 | 군장공단 | 건고525 (’67.7.25) | 군산 국가산단 |
| 기정 | 중로 | 2 | 48 | 15 | 집산 도로 | 500 | 오식도동 776도 | 오식도동 738도 | 일반 도로 | 군장공단 | 건고525 (’67.7.25) | 군산 국가산단 |
| 기정 | 중로 | 2 | 49 | 15 | 집산 도로 | 458 | 대1-20 | 중1-45 | 일반 도로 | 군장공단 | ’03.8.18 | 군장 산단 |
| 기정 | 중로 | 2 | 50 | 15 | 집산 도로 | 458 | 대1-20 | 중1-45 | 일반 도로 | 군장공단 | ’03.8.18 | 군장 산단 |
| 기정 | 중로 | 2 | 51 | 15 | 집산 도로 | 458 | 대1-20 | 중1-45 | 일반 도로 | 군장공단 | ’03.8.18 | 군장 산단 |
| 기정 | 중로 | 2 | 52 | 17 | 집산 도로 | 472 | 대3-26 | 중3-38 | 일반 도로 | 군장공단 | ’03.8.18 | 군장 산단 |
| 기정 | 중로 | 2 | 53 | 17 | 집산 도로 | 492 | 대3-26 | 중3-38 | 일반 도로 | 군장공단 | ’03.8.18 | 군장 산단 |
| 기정 | 중로 | 2 | 54 | 17 | 집산 도로 | 492 | 대3-26 | 중3-38 | 일반 도로 | 군장공단 | ’03.8.18 | 군장 산단 |
| 기정 | 중로 | 2 | 55 | 17 | 집산 도로 | 788 | 대3-26 | 오식도동 514-6장 | 일반 도로 | 군장공단 | ’03.8.18 | 군장 산단 |
| 기정 | 중로 | 2 | 91 | 17 | 집산 도로 | 409 | 중2-55 | 중2-92 | 일반 도로 | 군장공단 | ’01.12.28 | 군장 산단 |
| 기정 | 중로 | 2 | 92 | 17 | 집산 도로 | 477 | 대3-26 | 중3-37 | 일반 도로 | 군장공단 | ’01.12.28 | 군장 산단 |
| 기정 | 중로 | 2 | 93 | 15 | 집산 도로 | 303 | 광2-6 | 대2-16 | 일반 도로 | 군장공단 | ’01.12.28 | 군장 산단 |
| 기정 | 중로 | 2 | 94 | 15 | 집산 도로 | 143 | 중2-93 | 중2-95 | 일반 도로 | 군장공단 | ’01.12.28 | 군장 산단 |
| 기정 | 중로 | 2 | 95 | 15 | 집산 도로 | 97 | 대2-16 | 중2-93 | 일반 도로 | 군장공단 | ’01.12.28 | 군장 산단 |

| 구분 | 규모 | | | | 기능 | 연장 (m) | 기점 | 종점 | 사용 형태 | 주요 경과지 | 최초 결정일 | 비고 |
|----|----|----|-----|-----------|----------|-----------|--------------------|----------------|----------|-----------|---------------------|-------------|
| | 등급 | 류별 | 번호 | 폭원 (m) | | | | | | | | |
| 기정 | 중로 | 2 | 96 | 15 | 집산 도로 | 262 | 대2-16 | 중2-99 | 일반 도로 | 군장공단 | '01.12.28 | 군장 산단 |
| 기정 | 중로 | 2 | 97 | 15 | 집산 도로 | 150 | 중2-96 | 중2-99 | 일반 도로 | 군장공단 | '01.12.28 | 군장 산단 |
| 기정 | 중로 | 2 | 98 | 15 | 집산 도로 | 40 | 광2-4 | 중2-99 | 일반 도로 | 군장공단 | '01.12.28 | 군장 산단 |
| 기정 | 중로 | 2 | 99 | 15 | 집산 도로 | 517 | 대2-16 | 대3-16 | 일반 도로 | 군장공단 | '01.12.28 | 군장 산단 |
| 변경 | 중로 | 2 | 99 | 15 | 집산 도로 | 517 | 대2-16 | 대3-16 | 일반 도로 | 군장공단 | '01.12.28 | 군장 산단 |
| 기정 | 중로 | 2 | 100 | 15 | 집산 도로 | 405 | 대3-16 | 중2-96 | 일반 도로 | 군장공단 | '01.12.28 | 군장 산단 |
| 변경 | 중로 | 2 | 100 | 15 | 집산 도로 | 405 | 대3-16 | 중2-96 | 일반 도로 | 군장공단 | '01.12.28 | 군장 산단 |
| 기정 | 중로 | 2 | 101 | 15 | 집산 도로 | 103 | 광2-4 | 중2-100 | 일반 도로 | 군장공단 | '01.12.28 | 군장 산단 |
| 기정 | 중로 | 2 | 102 | 15 | 집산 도로 | 506 | 대3-16 | 중1-51 | 일반 도로 | 군장공단 | '01.12.28 | 군장 산단 |
| 변경 | 중로 | 2 | 102 | 15 | 집산 도로 | 506 | 대3-16 | 중1-51 | 일반 도로 | 군장공단 | '01.12.28 | 군장 산단 |
| 기정 | 중로 | 2 | 103 | 15 | 집산 도로 | 506 | 대3-16 | 중1-51 | 일반 도로 | 군장공단 | '01.12.28 | 군장 산단 |
| 변경 | 중로 | 2 | 103 | 15 | 집산 도로 | 506 | 대3-16 | 중1-51 | 일반 도로 | 군장공단 | '01.12.28 | 군장 산단 |
| 기정 | 중로 | 2 | 104 | 15 | 집산 도로 | 103 | 광2-4 | 중2-102 | 일반 도로 | 군장공단 | '01.12.28 | 군장 산단 |
| 기정 | 중로 | 2 | 105 | 15 | 집산 도로 | 645 | 대2-18 | 중1-50 | 일반 도로 | 군장공단 | '01.12.28 | 군장 산단 |
| 기정 | 중로 | 2 | 106 | 15 | 집산 도로 | 629 | 광3-1 | 대2-18 | 일반 도로 | 군장공단 | '01.12.28 | 군산2 국가산단 |
| 기정 | 중로 | 2 | 107 | 15 | 집산 도로 | 500 | 중1-56 | 남방과제 | 일반 도로 | 군장공단 | '01.12.28 | 군산2 국가산단 |
| 기정 | 중로 | 2 | 133 | 15 | 국지 도로 | 10 | 소룡동661-3도 대3-14 | 공장용지 1594-2 | 일반 도로 | | 익산국고 158('05.8.) | 군산 국가산단 |
| 변경 | 중로 | 2 | 133 | 15 | 국지 도로 | 10 | 소룡동661-3도 대3-14 | 공장용지 1594-2 | 일반 도로 | | 익산국고 158('05.8.) | 군산 국가산단 |
| 기정 | 중로 | 2 | 134 | 15 | 국지 도로 | 10 | 소룡동661-5도 대3-14 | 공장용지 1594-3 | 일반 도로 | | 익산국고 158('05.8.) | 군산 국가산단 |
| 변경 | 중로 | 2 | 134 | 15 | 국지 도로 | 10 | 소룡동661-5도 대3-14 | 공장용지 1594-3 | 일반 도로 | | 익산국고 158('05.8.) | 군산 국가산단 |

| 구분 | 규모 | | | | 기능 | 연장 (m) | 기점 | 종점 | 사용 형태 | 주요 경과지 | 최초 결정일 | 비고 |
|----|----|----|-----|--------|------|--------|-------------------|----------------|-------|--------|--------------------|----------|
| | 등급 | 류별 | 번호 | 폭원 (m) | | | | | | | | |
| 기정 | 중로 | 2 | 135 | 15 | 집산도로 | 1,308 | 대2-1 (비응관광지) | 비응도공원 | 일반도로 | | '10.05.2 | |
| 변경 | 중로 | 2 | 135 | 15 | 집산도로 | 1,308 | 대2-1 (비응관광지) | 비응도공원 | 일반도로 | | '10.05.2 | |
| 기정 | 중로 | 3 | 35 | 12 | 집산도로 | 341 | 중1-48 | 중2-100 | 일반도로 | | '01.12.8 | |
| 기정 | 중로 | 3 | 36 | 12 | 집산도로 | 372 | 중1-53 | 중2-102 | 일반도로 | | '01.12.8 | |
| 기정 | 중로 | 3 | 37 | 14 | 집산도로 | 480 | 중2-92 | 중2-55 | 일반도로 | | '01.12.8 | |
| 기정 | 중로 | 3 | 38 | 14 | 집산도로 | 651 | 중2-53 | 중2-54 | 일반도로 | | '01.12.8 | |
| 기정 | 중로 | 3 | 39 | 14 | 집산도로 | 308 | 중1-44 | 대3-23 | 일반도로 | | '07.6.29 | |
| 기정 | 중로 | 3 | 40 | 14 | 집산도로 | 459 | 중1-45 | 대1-20 | 일반도로 | | '07.6.29 | |
| 기정 | 중로 | 3 | 41 | 14 | 집산도로 | 517 | 대3-22 | 대2-15 | 일반도로 | | '07.6.29 | |
| 기정 | 중로 | 3 | 42 | 14 | 집산도로 | 501 | 대1-21 | 중3-41 | 일반도로 | | '07.6.29 | |
| 기정 | 중로 | 3 | 43 | 14 | 집산도로 | 252 | 대3-22 | 중3-42 | 일반도로 | | '07.6.29 | |
| 기정 | 중로 | 3 | 44 | 14 | 집산도로 | 252 | 중3-42 | 대2-15 | 일반도로 | | '07.6.29 | |
| 기정 | 중로 | 3 | 45 | 14 | 집산도로 | 629 | 광3-1 | 대2-18 | 일반도로 | | '07.6.29 | |
| 기정 | 중로 | 3 | 60 | 10 | 국지도로 | 10 | 소룡동61-1도 대3-14 | 공장용지 1594-1 | 일반도로 | | 익산국158 ('05.8.) | |
| 변경 | 중로 | 3 | 60 | 10 | 국지도로 | 10 | 소룡동61-1도 대3-14 | 공장용지 1594-1 | 일반도로 | | 익산국158 ('05.8.) | |
| 기정 | 중로 | 3 | 65 | 14 | 집산도로 | 647.3 | 중1-49 | 중1-46 | 일반도로 | | 익산지243 ('11.10.26) | 군장산단 |
| 기정 | 중로 | 3 | 71 | 12 | 국지도로 | 12 | 대1-15 | 소룡동1589 (공장용지) | 일반도로 | | 전북고335 ('12.12.7) | |
| 기정 | 중로 | 3 | 73 | 12 | 집산도로 | 270 | 중1-39 | 소2-398 | 일반도로 | | 익산지263 ('13.8.14) | |
| 기정 | 중로 | 3 | 93 | 14 | 집산도로 | 482 | 중1-55 | 광3-1 | 일반도로 | | 익산지186 ('07.05.14) | 군산2 국가산단 |
| 기정 | 중로 | 3 | 94 | 14 | 집산도로 | 465.7 | 대1-21 | 중1-48 | 일반도로 | | 익산지173 ('08.03.12) | 군산2 국가산단 |

| 구분 | 규모 | | | | 기능 | 연장 (m) | 기점 | 종점 | 사용 형태 | 주요 경과지 | 최초 결정일 | 비고 |
|----|----|----|-----|--------|------|--------|------------|------------|-------|--------|--------------------------|-------|
| | 등급 | 류별 | 번호 | 폭원 (m) | | | | | | | | |
| 기정 | 중로 | 3 | 96 | 14 | 집산도로 | 505 | 대3-22 | 중1-50 | 일반도로 | | | |
| 기정 | 중로 | 3 | 152 | 14 | 국지도로 | 30 | 비응도동 광로3-1 | 비응도동 36-19 | 일반도로 | | 익산지방고 2018-50 (18.02.28) | |
| 변경 | 중로 | 3 | 152 | 14 | 국지도로 | 30 | 비응도동 광로3-1 | 비응도동 36-4 | 일반도로 | | 익산지방고 2018-50 (18.02.28) | |
| 기정 | 중로 | 3 | 153 | 14 | 국지도로 | 30 | 비응도동 광로3-1 | 비응도동 36-19 | 일반도로 | | 익산지방고 2018-50 (18.02.28) | |
| 변경 | 중로 | 3 | 153 | 14 | 국지도로 | 30 | 비응도동 광로3-1 | 비응도동 36-4 | 일반도로 | | 익산지방고 2018-50 (18.02.28) | |
| 기정 | 소로 | 1 | 438 | 11 | 국지도로 | 90 | 대3-21 | 중3-73 | 일반도로 | | 익산지방고 263 ('13.8.14) | |
| 기정 | 소로 | 1 | 439 | 11 | 국지도로 | 47 | 중3-73 | 공공 지원시설 | 일반도로 | | 익산지방고 263 ('13.8.14) | |
| 기정 | 소로 | 2 | 398 | 8 | 국지도로 | 492 | 대3-21 | 오식공원 | 일반도로 | | 91.12.7 | 군장 산단 |
| 변경 | 소로 | 2 | 398 | 8 | 국지도로 | 492 | 대3-21 | 오식공원 | 일반도로 | | 91.12.7 | 군장 산단 |
| 기정 | 소로 | 2 | 399 | 8 | 국지도로 | 138 | 오식도동 704도 | 오식도동 705도 | 일반도로 | | 건고525 ('67.7.25) | |
| 기정 | 소로 | 2 | 400 | 8 | 국지도로 | 138 | 오식도동 706도 | 오식도동 705도 | 일반도로 | | 건고525 ('67.7.25) | |
| 기정 | 소로 | 2 | 401 | 8 | 국지도로 | 110 | 오식도동 720도 | 오식도동 705도 | 일반도로 | | 건고525 ('67.7.25) | |
| 기정 | 소로 | 2 | 402 | 8 | 국지도로 | 110 | 오식도동 720도 | 오식도동 705도 | 일반도로 | | 건고525 ('67.7.25) | |
| 기정 | 소로 | 2 | 403 | 8 | 국지도로 | 110 | 오식도동 720도 | 오식도동 705도 | 일반도로 | | 건고525 ('67.7.25) | |
| 기정 | 소로 | 2 | 404 | 8 | 국지도로 | 110 | 오식도동 720도 | 오식도동 705도 | 일반도로 | | 건고525 ('67.7.25) | |
| 기정 | 소로 | 2 | 405 | 8 | 국지도로 | 110 | 오식도동 720도 | 오식도동 705도 | 일반도로 | | 건고525 ('67.7.25) | |
| 기정 | 소로 | 2 | 406 | 8 | 국지도로 | 110 | 오식도동 720도 | 오식도동 705도 | 일반도로 | | 건고525 ('67.7.25) | |
| 기정 | 소로 | 2 | 407 | 8 | 국지도로 | 110 | 오식도동 720도 | 오식도동 734도 | 일반도로 | | 건고525 ('67.7.25) | |

| 구분 | 규모 | | | | 기능 | 연장 (m) | 기점 | 종점 | 사용 형태 | 주요 경과지 | 최초 결정일 | 비고 |
|----|----|----|-----|-----------|----------|-----------|--------------|--------------|----------|-----------|-----------------------|----|
| | 등급 | 류별 | 번호 | 폭원 (m) | | | | | | | | |
| 기정 | 소로 | 2 | 408 | 8 | 국지 도로 | 110 | 오식도동 720도 | 오식도동 734도 | 일반 도로 | | 건고525 (’67.7.25) | |
| 기정 | 소로 | 2 | 409 | 8 | 국지 도로 | 110 | 오식도동 720도 | 오식도동 734도 | 일반 도로 | | 건고525 (’67.7.25) | |
| 기정 | 소로 | 2 | 410 | 8 | 국지 도로 | 110 | 오식도동 720도 | 오식도동 734도 | 일반 도로 | | 건고525 (’67.7.25) | |
| 기정 | 소로 | 2 | 411 | 8 | 국지 도로 | 110 | 오식도동 720도 | 오식도동 734도 | 일반 도로 | | 건고525 (’67.7.25) | |
| 기정 | 소로 | 2 | 412 | 8 | 국지 도로 | 110 | 오식도동 720도 | 오식도동 734도 | 일반 도로 | | 건고525 (’67.7.25) | |
| 기정 | 소로 | 2 | 413 | 8 | 국지 도로 | 138 | 오식도동 704도 | 오식도동 734도 | 일반 도로 | | 건고525 (’67.7.25) | |
| 기정 | 소로 | 2 | 414 | 8 | 국지 도로 | 138 | 오식도동70 6도 | 오식도동 734도 | 일반 도로 | | 건고525 (’67.7.25) | |
| 기정 | 소로 | 2 | 415 | 8 | 국지 도로 | 138 | 오식도동 706도 | 오식도동 708도 | 일반 도로 | | 건고525 (’67.7.25) | |
| 기정 | 소로 | 2 | 416 | 8 | 국지 도로 | 111 | 오식도동 721도 | 오식도동 707도 | 일반 도로 | | 건고525 (’67.7.25) | |
| 기정 | 소로 | 2 | 417 | 8 | 국지 도로 | 111 | 오식도동 721도 | 오식도동 707도 | 일반 도로 | | 건고525 (’67.7.25) | |
| 기정 | 소로 | 2 | 418 | 8 | 국지 도로 | 111 | 오식도동 721도 | 오식도동 707도 | 일반 도로 | | 건고525 (’67.7.25) | |
| 기정 | 소로 | 2 | 419 | 8 | 국지 도로 | 111 | 오식도동 721도 | 오식도동 735도 | 일반 도로 | | 건고525 (’67.7.25) | |
| 기정 | 소로 | 2 | 420 | 8 | 국지 도로 | 111 | 오식도동 721도 | 오식도동 735도 | 일반 도로 | | 건고525 (’67.7.25) | |
| 기정 | 소로 | 2 | 421 | 8 | 국지 도로 | 111 | 오식도동 721도 | 오식도동 735도 | 일반 도로 | | 건고525 (’67.7.25) | |
| 기정 | 소로 | 2 | 422 | 8 | 국지 도로 | 138 | 오식도동 706도 | 오식도동 732도 | 일반 도로 | | 건고525 (’67.7.25) | |
| 기정 | 소로 | 2 | 423 | 8 | 국지 도로 | 138 | 오식도동 738도 | 오식도동 739도 | 일반 도로 | | 건고525 (’67.7.25) | |
| 기정 | 소로 | 2 | 424 | 8 | 국지 도로 | 138 | 오식도동 740도 | 오식도동 739도 | 일반 도로 | | 건고525 (’67.7.25) | |
| 기정 | 소로 | 2 | 425 | 8 | 국지 도로 | 111 | 오식도동 751도 | 오식도동 739도 | 일반 도로 | | 건고525 (’67.7.25) | |
| 기정 | 소로 | 2 | 426 | 8 | 국지 도로 | 110 | 오식도동 751도 | 오식도동 739도 | 일반 도로 | | 건고525 (’67.7.25) | |
| 기정 | 소로 | 2 | 427 | 8 | 국지 도로 | 110 | 오식도동 751도 | 오식도동 739도 | 일반 도로 | | 전북고136 (’87.10.22) | |

| 구분 | 규모 | | | | 기능 | 연장 (m) | 기점 | 종점 | 사용 형태 | 주요 경과지 | 최초 결정일 | 비고 |
|----|----|----|-----|-----------|----------|-----------|--------------|--------------|----------|-----------|------------------------|----|
| | 등급 | 류별 | 번호 | 폭원 (m) | | | | | | | | |
| 기정 | 소로 | 2 | 428 | 8 | 국지 도로 | 108 | 오식도동 751도 | 오식도동 762도 | 일반 도로 | | 전북고136 (’87.10.22) | |
| 기정 | 소로 | 2 | 429 | 8 | 국지 도로 | 108 | 오식도동 751도 | 오식도동 762도 | 일반 도로 | | 건고91 (’68.7.22) | |
| 기정 | 소로 | 2 | 430 | 8 | 국지 도로 | 108 | 오식도동 751도 | 오식도동 762도 | 일반 도로 | | 건고91 (’68.7.22) | |
| 기정 | 소로 | 2 | 431 | 8 | 국지 도로 | 138 | 오식도동 738도 | 오식도동 762도 | 일반 도로 | | 전북고136 (’87.10.22) | |
| 기정 | 소로 | 2 | 432 | 8 | 국지 도로 | 138 | 오식도동 740도 | 오식도동 762도 | 일반 도로 | | 건고91 (’68.7.22) | |
| 기정 | 소로 | 2 | 433 | 8 | 국지 도로 | 138 | 오식도동 740도 | 오식도동 749도 | 일반 도로 | | 건고91 (’68.7.22) | |
| 기정 | 소로 | 2 | 434 | 8 | 국지 도로 | 110 | 오식도동 752도 | 오식도동 741도 | 일반 도로 | | 전북고136 (’87.10.22) | |
| 기정 | 소로 | 2 | 435 | 8 | 국지 도로 | 110 | 오식도동 752도 | 오식도동 741도 | 일반 도로 | | 전북고136 (’87.10.22) | |
| 기정 | 소로 | 2 | 436 | 8 | 국지 도로 | 110 | 오식도동 752도 | 오식도동 741도 | 일반 도로 | | 건고91 (’68.7.22) | |
| 기정 | 소로 | 2 | 437 | 8 | 국지 도로 | 108 | 오식도동 752도 | 오식도동 763도 | 일반 도로 | | 건고91 (’68.7.22) | |
| 기정 | 소로 | 2 | 438 | 8 | 국지 도로 | 108 | 오식도동 752도 | 오식도동 763도 | 일반 도로 | | 건고91 (’68.7.22) | |
| 기정 | 소로 | 2 | 439 | 8 | 국지 도로 | 108 | 오식도동 752도 | 오식도동 763도 | 일반 도로 | | 전북고136 (’87.10.22) | |
| 기정 | 소로 | 2 | 440 | 8 | 국지 도로 | 209 | 오식도동 776도 | 오식도동 740도 | 일반 도로 | | 전북고136 (’87.10.22) | |
| 기정 | 소로 | 2 | 441 | 8 | 국지 도로 | 65 | 오식도동 768도 | 오식도동 770도 | 일반 도로 | | 건고91 (’68.7.22) | |
| 기정 | 소로 | 2 | 442 | 8 | 국지 도로 | 114 | 오식도동 769도 | 오식도동 771도 | 일반 도로 | | 건고91 (’68.7.22) | |
| 기정 | 소로 | 2 | 443 | 8 | 국지 도로 | 312 | 오식도동 770도 | 오식도동 775도 | 일반 도로 | | 건고525호 (’67.7.25) | |
| 기정 | 소로 | 2 | 444 | 8 | 국지 도로 | 65 | 오식도동 771도 | 오식도동 770도 | 일반 도로 | | 건고525호 (’67.7.25) | |
| 기정 | 소로 | 2 | 445 | 8 | 국지 도로 | 114 | 오식도동 771도 | 오식도동 774도 | 일반 도로 | | 전북고136호 (’87.10.22) | |
| 기정 | 소로 | 2 | 446 | 8 | 국지 도로 | 65 | 오식도동 773도 | 오식도동 770도 | 일반 도로 | | 전북고136호 (’87.10.22) | |
| 기정 | 소로 | 2 | 447 | 8 | 국지 도로 | 138 | 오식도동 780도 | 오식도동 778도 | 일반 도로 | | 건고525호 (’67.7.25) | |

| 구분 | 규모 | | | | 기능 | 연장 (m) | 기점 | 종점 | 사용 형태 | 주요 경과지 | 최초 결정일 | 비고 |
|----|----|----|-----|-----------|----------|-----------|--------------|--------------|----------|-----------|------------------------|----|
| | 등급 | 류별 | 번호 | 폭원 (m) | | | | | | | | |
| 기정 | 소로 | 2 | 448 | 8 | 국지 도로 | 110 | 오식도동 791도 | 오식도동 779도 | 일반 도로 | | 건고525호 (’67.7.25) | |
| 기정 | 소로 | 2 | 449 | 8 | 국지 도로 | 110 | 오식도동 791도 | 오식도동 779도 | 일반 도로 | | 건고525호 (’67.7.25) | |
| 기정 | 소로 | 2 | 450 | 8 | 국지 도로 | 110 | 오식도동 791도 | 오식도동 779도 | 일반 도로 | | 건고525호 (’67.7.25) | |
| 기정 | 소로 | 2 | 451 | 8 | 국지 도로 | 108 | 오식도동 791도 | 오식도동 803도 | 일반 도로 | | 건고525호 (’67.7.25) | |
| 기정 | 소로 | 2 | 452 | 8 | 국지 도로 | 108 | 오식도동 791도 | 오식도동 803도 | 일반 도로 | | 건고525호 (’67.7.25) | |
| 기정 | 소로 | 2 | 453 | 8 | 국지 도로 | 108 | 오식도동 791도 | 오식도동 803도 | 일반 도로 | | 전북고136호 (’87.10.22) | |
| 기정 | 소로 | 2 | 454 | 8 | 국지 도로 | 209 | 오식도동 776도 | 오식도동 780도 | 일반 도로 | | 전북고136호 (’87.10.22) | |
| 기정 | 소로 | 2 | 455 | 8 | 국지 도로 | 102 | 오식도동 780도 | 오식도동 787도 | 일반 도로 | | 전북고136호 (’87.10.22) | |
| 기정 | 소로 | 2 | 456 | 8 | 국지 도로 | 110 | 오식도동 792도 | 오식도동 781도 | 일반 도로 | | 건고525호 (’67.7.25) | |
| 기정 | 소로 | 2 | 457 | 8 | 국지 도로 | 110 | 오식도동 792도 | 오식도동 781도 | 일반 도로 | | 건고525호 (’67.7.25) | |
| 기정 | 소로 | 2 | 458 | 8 | 국지 도로 | 148 | 오식도동 775도 | 오식도동 792도 | 일반 도로 | | 건고525호 (’67.7.25) | |
| 기정 | 소로 | 2 | 459 | 8 | 국지 도로 | 132 | 오식도동 792도 | 오식도동 789도 | 일반 도로 | | 건고525호 (’67.7.25) | |
| 기정 | 소로 | 2 | 460 | 8 | 국지 도로 | 164 | 오식도동 775도 | 오식도동 792도 | 일반 도로 | | 건고525호 (’67.7.25) | |
| 기정 | 소로 | 2 | 461 | 8 | 국지 도로 | 51 | 오식도동 788도 | 오식도동 789도 | 일반 도로 | | 전북고136호 (’87.10.22) | |
| 기정 | 소로 | 2 | 462 | 8 | 국지 도로 | 108 | 오식도동 792도 | 오식도동 702도 | 일반 도로 | | 건고525호 (’67.7.25) | |
| 기정 | 소로 | 2 | 463 | 8 | 국지 도로 | 108 | 오식도동 792도 | 오식도동 702도 | 일반 도로 | | 건고525호 (’67.7.25) | |
| 기정 | 소로 | 2 | 464 | 8 | 국지 도로 | 108 | 오식도동 792도 | 오식도동 702도 | 일반 도로 | | 전북고136호 (’87.10.22) | |
| 기정 | 소로 | 2 | 465 | 8 | 국지 도로 | 108 | 오식도동 792도 | 오식도동 702도 | 일반 도로 | | 건고525 (’67.7.25) | |
| 기정 | 소로 | 2 | 466 | 8 | 국지 도로 | 108 | 오식도동 792도 | 오식도동 802도 | 일반 도로 | | 전북고136 (’87.10.22) | |
| 기정 | 소로 | 2 | 467 | 8 | 국지 도로 | 312 | 오식도동 790도 | 오식도동 780도 | 일반 도로 | | 전북고136 (’87.10.22) | |

| 구분 | 규모 | | | | 기능 | 연장 (m) | 기점 | 종점 | 사용 형태 | 주요 경과지 | 최초 결정일 | 비고 |
|----|----|----|-----|------------|----------|-----------|-------------------|------------------|-------------|-----------|-----------------------|----|
| | 등급 | 류별 | 번호 | 폭원 (m) | | | | | | | | |
| 기정 | 소로 | 2 | 468 | 8 | 특수 도로 | 30 | 오식도동 766도 | 오식도동 802도 | 보행자 전용도로 | | 전북고136 (’87.10.22) | |
| 기정 | 소로 | 2 | 469 | 8 | 특수 도로 | 30 | 오식도동 737도 | 오식도동 739도 | 보행자 전용도로 | | 전북고136 (’87.10.22) | |
| 기정 | 소로 | 2 | 470 | 8 | 특수 도로 | 30 | 오식도동 764도 | 오식도동 763도 | 보행자 전용도로 | | ’91.12.7 | |
| 기정 | 소로 | 2 | 471 | 8 | 특수 도로 | 30 | 오식도동 766도 | 오식도동 803도 | 보행자 전용도로 | | 전북고136 (’87.10.22) | |
| 기정 | 소로 | 2 | 472 | 8 | 특수 도로 | 30 | 오식도동 766도 | 오식도동 702도 | 보행자 전용도로 | | 전북고136 (’87.10.22) | |
| 기정 | 소로 | 2 | 473 | 8 | 특수 도로 | 29 | 오식도동 790도 | 오식도동 789도 | 보행자 전용도로 | | 전북고135 (’78.5.22) | |
| 기정 | 소로 | 2 | 493 | 8 | 국지 도로 | 639 | 대1-17 | 중1-42 | 일반 도로 | 군장산단 | ’98.6.30 | |
| 기정 | 소로 | 2 | 494 | 8 | 국지 도로 | 942 | 대2-20 | 소2-495 | 일반 도로 | 군장산단 | ’01.12.28 | |
| 변경 | 중로 | 2 | 204 | 8~ 22.4 | 국지 도로 | 942 | 대2-20 | 소2-495 | 일반 도로 | 군장산단 | ’01.12.28 | |
| 기정 | 소로 | 2 | 495 | 8 | 국지 도로 | 1,008 | 중1-56 | 중2-204 | 일반 도로 | 군장산단 | ’01.12.28 | |
| 기정 | 소로 | 2 | 496 | 8 | 국지 도로 | 100 | 중3-37 | 오식도동508공 오식공원 | 일반 도로 | 군장산단 | ’01.12.28 | |
| 기정 | 소로 | 2 | 762 | 8 | 국지 도로 | 45 | 오식도동708 중2-45 | 오식도동709 공공공지1 | 일반 도로 | 군장산단 | ’91.12.7 | |
| 기정 | 소로 | 2 | 763 | 8 | 국지 도로 | 45 | 오식도동732도 중2-45 | 오식도동 733도 | 일반 도로 | 군장산단 | ’91.12.7 | |
| 기정 | 소로 | 2 | 764 | 8 | 국지 도로 | 45 | 오식도동749도 중2-45 | 오식도동 750도 | 일반 도로 | 군장산단 | ’91.12.7 | |
| 기정 | 소로 | 2 | 765 | 8 | 국지 도로 | 45 | 오식도동760도 중2-45 | 오식도동 761도 | 일반 도로 | 군장산단 | ’91.12.7 | |
| 기정 | 소로 | 2 | 766 | 8 | 국지 도로 | 45 | 오식도동768도 중2-44 | 오식도동 767도 | 일반 도로 | 군장산단 | ’91.12.7 | |
| 기정 | 소로 | 2 | 767 | 8 | 국지 도로 | 45 | 오식도동773도 중2-44 | 오식도동 772도 | 일반 도로 | 군장산단 | ’91.12.7 | |
| 기정 | 소로 | 2 | 768 | 8 | 국지 도로 | 45 | 오식도동778도 중2-44 | 오식도동 777도 | 일반 도로 | 군장산단 | ’91.12.7 | |
| 기정 | 소로 | 2 | 769 | 8 | 국지 도로 | 45 | 오식도동 794도 | 오식도동 793도 | 일반 도로 | 군장산단 | ’91.12.7 | |
| 기정 | 소로 | 2 | 979 | 8 | 국지 도로 | 30 | 광로3-1 | 비용도동 30-1 | 일반 도로 | | 군산고55 (’13.4.26) | |

| 구분 | 규모 | | | | 기능 | 연장 (m) | 기점 | 종점 | 사용 형태 | 주요 경과지 | 최초 결정일 | 비고 |
|----|----|----|------|--------|-------|--------|--------------|---------|----------|--------|-------------------------|----------|
| | 등급 | 류별 | 번호 | 폭원 (m) | | | | | | | | |
| 기정 | 소로 | 2 | 1121 | 8 | 국지 도로 | 96 | 비응도동 중로2-204 | 비응도동 38 | 일반 도로 | | 전북고 2023-124 (23.05.12) | |
| 기정 | 소로 | 3 | 485 | 6 | 국지 도로 | 100 | 대3-21 | 중2-55 | 보행자 전용도로 | | '01.12.28 | |
| 기정 | 소로 | 3 | 486 | 6 | 국지 도로 | 145 | 광3-1 | 중3-38 | 보행자 전용도로 | | '01.12.28 | |
| 기정 | 소로 | 3 | 735 | 7 | 국지 도로 | 30 | 광1-1 | 소방서 | 일반 도로 | 군장산단 | 경자고1 ('11.4.15) | 비응도 동 34 |

■ 도로 결정(변경) 사유서

| 변경전 도로명 | 변경후 도로명 | 변경내용 | 변경사유 |
|---------|---------|-----------------------------------|--|
| 대로1-17 | 대로1-17 | • 변경 - 폭원 : 35m→36.5m 증)1.5m | • 군산 국가산업단지 경쟁력강화사업의 일환으로 도로 폭원 변경(서해로) |
| 대로1-22 | 대로1-22 | • 변경 - 기점부 선형 조정 | • 군산 국가산업단지 경쟁력강화사업의 일환으로 기점부 선형 변경(서해로) |
| 대로2-20 | 대로2-20 | • 변경 - 연장 : 1,024m→1,027m 증)3m | • 군산 국가산업단지 경쟁력강화사업의 일환으로 도로 연장 변경(외항로) |
| 대로3-23 | 대로3-23 | • 도로기점 변경 | • 기정 고시상 기점과 상이 |
| 중로1-48 | 중로1-48 | • 도로선형 변경 | • 토지이용현황에 부합하도록 도로 가각부 선형 변경 |
| 중로1-52 | 중로1-52 | • 도로선형 변경 | • 토지이용현황에 부합하도록 도로 가각부 선형 변경 |
| 중로1-53 | 중로1-53 | • 도로선형 변경 | • 토지이용현황에 부합하도록 도로 가각부 선형 변경 |
| 중로1-54 | 중로1-54 | • 도로선형 변경 | • 토지이용현황에 부합하도록 도로 가각부 선형 변경 |
| 중로1-56 | 중로1-56 | • 도로선형 변경 | • 토지이용현황에 부합하도록 도로선형 변경 |
| 중로2-99 | 중로2-99 | • 도로선형 변경 | • 토지이용현황에 부합하도록 도로 가각부 선형 변경 |
| 중로2-100 | 중로2-100 | • 도로선형 변경 | • 토지이용현황에 부합하도록 도로 가각부 선형 변경 |
| 중로2-102 | 중로2-102 | • 도로선형 변경 | • 토지이용현황에 부합하도록 도로 가각부 선형 변경 |
| 중로2-103 | 중로2-103 | • 도로선형 변경 | • 토지이용현황에 부합하도록 도로 가각부 선형 변경 |

| 변경전 도로명 | 변경후 도로명 | 변경내용 | 변경사유 |
|---------|---------|-----------------------------------|--|
| 중로2-133 | 중로2-133 | • 도로선형 변경 | • 토지이용현황에 부합하도록 도로선형 변경 |
| 중로2-134 | 중로2-134 | • 도로선형 변경 | • 토지이용현황에 부합하도록 도로선형 변경 |
| 중로2-135 | 중로2-135 | • 도로선형 변경 | • 미개설 구간의 지형 등을 고려하여 도로선형 변경 |
| 중로3-60 | 중로3-60 | • 도로선형 변경 | • 토지이용현황에 부합하도록 도로선형 변경 |
| 중로3-152 | 중로3-152 | • 도로종점 변경 | • 기정 고시상 종점과 상이 |
| 중로3-153 | 중로3-153 | • 도로종점 변경 | • 기정 고시상 종점과 상이 |
| 소로2-398 | 소로2-398 | • 도로선형 변경 | • 토지이용현황에 부합하도록 도로선형 변경 |
| 소로2-494 | 중로2-204 | • 변경 - 폭원 : 8m→8~22.4m 증)14.4m | • 군산 국가산업단지 경쟁력강화사업의 일환으로 도로폭원 변경(외항로) |

나) 주차장 (변경)

■ 주차장 결정(변경) 조서

| 구분 | 도면표시 번호 | 시설명 | 위 치 | 면적(㎡) | | | 최초 결정일 | 비고 |
|-----|------------|-----|--------------|----------|--------|----------|---------------------|----------|
| | | | | 기정 | 변경 | 변경후 | | |
| 합 계 | | | - | 10,497.3 | 증)36.4 | 10,533.7 | - | - |
| 기정 | 45 | 주차장 | 오식도동 818-5일원 | 1,650.7 | - | 1,650.7 | '01.12.28 | 군장 산단 |
| 기정 | 46 | 주차장 | 오식도동 891일원 | 1,654.3 | - | 1,654.3 | '01.12.28 | 군장 산단 |
| 기정 | 47 | 주차장 | 오식도동 909일원 | 1,654.0 | - | 1,654.0 | '01.12.28 | 군장 산단 |
| 기정 | 48 | 주차장 | 오식도동 943일원 | 1,653.2 | - | 1,653.2 | '01.12.28 | 군장 산단 |
| 기정 | 49 | 주차장 | 오식도동 620-5일원 | 1,560.6 | - | 1,560.6 | 건고742 (’91.12.5) | 군장 산단 |
| 기정 | 50 | 주차장 | 오식도동 671-1일원 | 1,561.5 | - | 1,561.5 | 건고742 (’91.12.5) | 군장 산단 |
| 변경 | 85 | 주차장 | 오식도동 515-8 | 763.0 | 증)36.4 | 799.4 | 익고263 (’13.8.14) | |

■ 주차장 결정(변경) 사유서

| 도면표시 번호 | 시설명 | 변경내용 | 변경사유 |
|------------|-----|---|--|
| 85 | 주차장 | <ul style="list-style-type: none"> • 변경 - 면적 : 763.0㎡ → 799.4㎡ 증) 36.4㎡ | <ul style="list-style-type: none"> • 대장면적 기준으로 반영 |

다) 자동차정류장 (신설)

■ 자동차정류장 결정 조서

| 구분 | 도면표시 번호 | 시설명 | 시설의 종류 | 위 치 | 면적(㎡) | | | 최초 결정일 | 비고 |
|-----|------------|--------|--------|---------|-------|----|---------|-----------|----|
| | | | | | 기정 | 변경 | 변경후 | | |
| 합 계 | | - | | | - | - | 8,129.4 | - | - |
| 신설 | 4 | 자동차정류장 | 공영차고지 | 내초동 231 | - | - | 8,129.4 | - | - |

■ 자동차정류장 결정 사유서

| 도면표시 번호 | 시설명 | 변경내용 | 변경사유 |
|------------|--------|---|--|
| 4 | 자동차정류장 | <ul style="list-style-type: none"> • 자동차정류장(공영차고지) 신설 - 면적 : 8,129.4㎡ | <ul style="list-style-type: none"> • 시내버스 노선 전면개편 및 지·간선제 추진 계획에 따른 서부권역(군산국가산단 및 새만금산단)의 대중교통 간선-지선간 환승거점이 필요함에 따라 자동차정류장 신설 |

라) 항만 (변경없음)

■ 항만 결정(변경) 조서

| 구분 | 도면 표시 번호 | 시설명 | 시설의 종류 | 위 치 | 연장(m) | | | 최초 결정일 | 비고 |
|-----|----------------|-----|-----------|-----------------|---------|----|---------|---------------------|-----|
| | | | | | 기정 | 변경 | 변경후 | | |
| 합 계 | | - | | | 2,557.0 | - | 2,557.0 | - | - |
| 기정 | 1 | 호안 | 호안 | 북서측 구역계 ~비응도 | 2,557.0 | - | 2,557.0 | 건고743 (*91.12.5) | 2산단 |

마) 철 도 (변경없음)

■ 철도 결정(변경) 조서

| 구분 | 도면 표시 번호 | 시설명 | 시설의 종류 | 위치 | | | 연장 (m) | 면적 (㎡) | 최초 결정일 | 비고 |
|-----|----------|-----|----------------|----------------|-------------|-------|--------|---------|--------------------|----|
| | | | | 기점 | 종점 | 주요경과지 | | | | |
| 합 계 | | | - | - | - | - | 26,819 | 347,401 | - | |
| 기정 | 17 | 철도 | 일반철도 (군장선) | 대야면 지경리 119-3답 | 오식도동 839-1잡 | - | 25,214 | 264,063 | 국토해양부고시 제2011-774호 | |
| 기정 | 18 | 철도 | 일반철도 (군산항 정거장) | 소룡동 1582-45잡 | 오식도동 839-1잡 | - | 1,605 | 83,338 | 국토해양부고시 제2011-774호 | |

2) 공간시설 (변경)

가) 녹 지 (변경)

■ 녹지 결정(변경) 조서

| 구분 | 도면 표시 번호 | 시설명 | 시설의 종류 | 위 치 | 면적(㎡) | | | 최초 결정일 | 비고 |
|-----|----------|---------|--------|---------------------|-----------|------------|-----------|-------------------|----------|
| | | | | | 기정 | 변경 | 변경후 | | |
| 합 계 | | | - | - | 441,316.1 | 감)77,808.3 | 363,507.8 | - | - |
| 변경 | 24 | 변전소변 | 완충녹지 | 군산공단내 변전소변 | 41,421.0 | 증)0.3 | 41,421.3 | 건고500 ('94.12.19) | |
| 기정 | 25 | 대1-16남측 | 완충녹지 | 군산공단내 대1-16변 | 28,719.0 | - | 28,719.0 | 건고500 ('94.12.19) | |
| 변경 | 26 | 공단선 철도변 | 완충녹지 | 군산공단내 대로1-15남측 | 45,825.0 | 증)1,072.9 | 46,897.9 | 건고500 ('94.12.19) | |
| 변경 | 27 | 배수로변 | 완충녹지 | 군산공단내 배수로 양측 | 26,492.0 | 감)856.6 | 25,635.4 | 건고500 ('94.12.19) | |
| 기정 | 28 | 호안변 | 완충녹지 | 서측 호안변 | 31,679.4 | - | 31,679.4 | 건고743 ('91.12.5) | 군산2 국가산단 |
| 변경 | 29 | 유수지변 | 완충녹지 | 유수지변 | 53,102.1 | 감)70.0 | 53,032.1 | 건고743 ('91.12.5) | 군산2 국가산단 |
| 기정 | 30 | 도로변 | 완충녹지 | 오식도동 805-1잡, 806-1잡 | 22,579.5 | - | 22,579.5 | 건고80 ('94.3.18) | 군산2 국가산단 |
| 기정 | 31 | 대3-15변 | 완충녹지 | 군장공단 대3-15호선변 측변 | 28,427.8 | - | 28,427.8 | 건고743 ('91.12.5) | 군산2 국가산단 |

| 구분 | 도면 표시 번호 | 시설명 | 시설의 종류 | 위 치 | 면적(㎡) | | | 최초 결정일 | 비고 |
|----|----------|----------|--------|-------------------|----------|------------|----------|-------------------|----------|
| | | | | | 기정 | 변경 | 변경후 | | |
| 기정 | 32 | 도로변 | 완충녹지 | 중로1-13호선변 | 28,419.3 | - | 28,419.3 | 건고80 ('94.3.18) | 군산2 국가산단 |
| 기정 | 33 | 도로변 | 완충녹지 | 중로1-42호선변 | 2,787.1 | - | 2,787.1 | 건고80 ('94.3.18) | 군산2 국가산단 |
| 변경 | 34 | 철도변 완충녹지 | 완충녹지 | 임항부지와 발전소를 잇는 철도변 | 75,797.8 | 감)74,095.5 | 1,702.3 | ('91.12.7) | |
| 변경 | 35 | 대3-14북측 | 완충녹지 | 군산공단내 대로3-14선변 | 23,121.0 | 증)4,959.9 | 28,080.9 | 건고500 ('94.12.19) | |
| 변경 | 36 | 대1-7북측 | 완충녹지 | 군산공단내 대1-7호선변 | 14,178.0 | 감)5,827.3 | 8,350.7 | 건고500 ('94.12.19) | |
| 기정 | 76 | 오식도 | 완충녹지 | 오식도동 504-1일원 | 8,379.2 | - | 8,379.2 | '02.1.3 | 군산2 국가산단 |
| 변경 | 77 | 폐수 처리장 | 완충녹지 | 폐수처리장 주변 | 10,387.9 | 감)2,992.0 | 7,395.9 | ('03.8.21) | 군산2 국가산단 |

■ 녹지 결정(변경) 사유서

| 도면 표시 번호 | 시설명 | 변경내용 | 변경사유 |
|----------|----------|---|--|
| 24 | 발전소변 | • 변경 - 면적 : 41,421.0㎡ → 41,421.3㎡ 증) 0.3㎡ | • 대장면적 기준으로 반영 |
| 26 | 공단선철도변 | • 변경 - 면적 : 45,825.0㎡ → 46,897.9㎡ 증) 1,072.9㎡ | • 대장면적 기준으로 반영 |
| 27 | 배수로변 | • 변경 - 면적 : 26,492.0㎡ → 25,635.4㎡ 감) 856.6㎡ | • 대장면적 기준으로 반영 |
| 29 | 유수지변 | • 변경 - 면적 : 53,102.1㎡ → 53,032.1㎡ 감) 70.0㎡ | • 대장면적 기준으로 반영 |
| 34 | 철도변 완충녹지 | • 변경 - 면적 : 75,797.8㎡ → 1,702.3㎡ 감) 74,095.5㎡ | • 군산 국가산업단지 경쟁력강화사업의 일환으로 공원 신설에 따른 변경 |
| 35 | 대3-14 북측 | • 변경 - 면적 : 23,121.0㎡ → 28,080.9㎡ 증) 4,959.9㎡ | • 토지이용현황 반영을 위한 변경 |

| 도면표시 번호 | 시설명 | 변경내용 | 변경사유 |
|------------|-----------|--|--|
| 36 | 대1-7복측 | • 변경 - 면적 : 14,178.0㎡ → 8,350.7㎡ 감) 5,827.3㎡ | • 토지이용현황 반영을 위한 변경 |
| 77 | 폐수 처리장 | • 변경 - 면적 : 10,387.9㎡ → 7,395.9㎡ 감) 2,992.0㎡ | • 군산 국가산업단지 경쟁력강화사업의 일환으로 도로(외항로) 폭원 확장에 따른 변경 |

나) 공 원 (변경)

■ 공원 결정(변경) 조서(정정)

| 구분 | 도면 표시 번호 | 공원명 | 시설의 종류 | 위 치 | 면적(㎡) | | | 최초 결정일 | 비고 |
|-----|----------------|------------|-----------|-----------------------|-------------|------------|-------------|----------------------|-------------|
| | | | | | 기정 | 변경 | 변경후 | | |
| 합 계 | | - | - | - | 1,464,093.9 | 증)62,953.4 | 1,527,047.3 | - | - |
| 기정 | 2 | 가도공원 | 근린 공원 | 남부중앙부 광로2-2호선변 | 142,313.0 | - | 142,313.0 | 건고80 (’84.3.18) | 군산2 국가산단 |
| 기정 | 9 | 분말공원 | 근린 공원 | 군장공단 오식도분말요죽 일원 | 103,590.9 | - | 103,590.9 | 건고742 (’91.12.5) | 군산2 국가산단 |
| 기정 | 10 | 중앙1호 공원 | 근린 공원 | 자유무역지역 남측 대로3-4호선변 | 18,897.9 | - | 18,897.9 | (’02.1.3) | |
| 기정 | 11 | 중앙2호 공원 | 근린 공원 | 지구중앙부 대로2-7호선변 | 16,926.2 | - | 16,926.2 | (’02.1.3) | |
| 변경 | 12 | 오식도 공원 | 근린 공원 | 오식도동 503일원 | 480,030.0 | 증)11,518.3 | 491,548.3 | 건고37 (’76.3.27) | 군산2 국가산단 |
| 변경 | 13 | 내초공원 | 근린 공원 | 내초동 231일원 | 143,816.3 | 감)8,129.4 | 135,686.9 | 건고742 (’91.12.5) | 군산2 국가산단 |
| 기정 | 19 | 공단1공원 | 근린 공원 | 군산공단 중앙지원시설 서측 | 80,640.0 | - | 80,640.0 | 건고261 (’92.5.30) | |
| 변경 | 20 | 공단2공원 | 근린 공원 | 군산공단 중2-33호선 좌측 | 36,770.0 | 증)0.5 | 36,770.5 | 건고24 (’90.2.1) | |
| 변경 | 21 | 공단3공원 | 근린 공원 | 군산공단내 중1-27호선 서측 | 22,932.0 | 감)0.5 | 22,931.5 | 건고500 (’94.12.19) | |

| 구분 | 도면 표시 번호 | 공원명 | 시설의 종류 | 위 치 | 면적(㎡) | | | 최초 결정일 | 비고 |
|----|----------|----------|--------|---------------------|-----------|------------|-----------|--------------------|-----------|
| | | | | | 기정 | 변경 | 변경후 | | |
| 기정 | 23 | 요죽공원 | 근린 공원 | 군장공단 요죽일원 | 51,596.6 | - | 51,596.6 | 건고80 ('94.3.18) | |
| 변경 | 35 | 비응도 공원 | 근린 공원 | 지구남측 비응도 서측 | 179,640.9 | 감)8,298.9 | 171,342.0 | ('91.12.7) | |
| 변경 | 45 | 새만금 비응공원 | 근린 공원 | 새만금 방조제 입구, 광로2-4호변 | 48,993.3 | 감)4,760.0 | 44,233.3 | 익산지방청30 ('10.5.27) | |
| 신설 | 49 | 가로공원 | 근린 공원 | 군산시 비응도동 8 일원 | - | 증)72,985.9 | 72,985.9 | | |
| 변경 | 22 | 오식 묘지공원 | 묘지 공원 | 군장공단 오식공원 일원 | 20,000.0 | 증)0.3 | 20,000.3 | 건고80 ('94.3.18) | |
| 기정 | 24 | 생말공원 | 체육 공원 | 지구동측 생말 일원 | 108,650.4 | - | 108,650.4 | ('91.12.7) | |
| 기정 | 48 | 요죽길 공원 | 어린이 공원 | 오식도동805-2공 | 2,008.8 | - | 2,008.8 | ('91.12.7) | 군장국가 산업단지 |
| 기정 | 49 | 요죽5길 공원 | 어린이 공원 | 오식도동806-4공 | 1,999.6 | - | 1,999.6 | ('91.12.7) | 군장국가 산업단지 |
| 변경 | 50 | 요죽4길 공원 | 어린이 공원 | 오식도동 615-2공,615-3대 | 1,821.8 | 감)171.0 | 1,650.8 | ('91.12.7) | |
| 기정 | 51 | 요죽2길 공원 | 어린이 공원 | 오식도동634-5공 | 1,619.8 | - | 1,619.8 | ('91.12.7) | |
| 변경 | 52 | 분말2길 공원 | 어린이 공원 | 오식도동 677-4공,677-3대 | 1,846.4 | 감)191.8 | 1,654.6 | ('91.12.7) | |

■ 공원 결정(변경) 사유서(정정)

| 도면 표시 번호 | 시설명 | 변경내용 | 변경사유 |
|----------|--------|--|--|
| 12 | 오식도 공원 | • 변경 - 면적 : 480,030.0㎡ → 491,548.3㎡ 증) 11,518.3㎡ | • 대장면적 기준으로 반영 및 제4호 수도 공급설비(배수지) 확장계획 반영에 따른 변경 |
| 13 | 내초공원 | • 변경 - 면적 : 143,816.3㎡ → 135,686.9㎡ 감) 8,129.4㎡ | • 대중교통 간선-지선간 환승거점의 필요성에 따른 자동차정류장 신설로 인한 변경 |

| 도면표시 번호 | 시설명 | 변경내용 | 변경사유 |
|------------|-------------|---|--|
| 20 | 공단2공원 | • 변경 - 면적 : 36,770.0㎡ → 36,770.5㎡ 증) 0.5㎡ | • 대장면적 기준으로 반영 |
| 21 | 공단3공원 | • 변경 - 면적 : 22,932.0㎡ → 22,931.5㎡ 감) 0.5㎡ | • 대장면적 기준으로 반영 |
| 35 | 비용도 공원 | • 변경 - 면적 : 179,640.9㎡ → 171,342.0㎡ 감) 8,298.9㎡ | • 대장면적 기준으로 반영 및 중복결정 도로 면적 제외(소로 2-1121, 중로 2-135) |
| 45 | 새만금 비용공원 | • 변경 - 면적 : 48,993.3㎡ → 44,233.3㎡ 감) 4,760.0㎡ | • 자율주행차량 운행지원을 위한 통합 관제 실증지원센터 건립에 따른 변경 |
| 49 | 가로공원 | • 신설 - 면적 : 72,985.9㎡ | • 군산 국가산업단지 경쟁력강화사업의 일환으로 근로자에게 쉼터 및 휴식 공간 제공을 위해 신설 |
| 22 | 오식 묘지공원 | • 변경 - 면적 : 20,000.0㎡ → 20,000.3㎡ 증) 0.3㎡ | • 대장면적 기준으로 반영 |
| 50 | 요죽4길 공원 | • 변경 - 면적 : 1,821.8㎡ → 1,650.8㎡ 감) 171.0㎡ | • 대장면적 기준으로 반영 |
| 52 | 분말2길 공원 | • 변경 - 면적 : 1,846.4㎡ → 1,654.6㎡ 감) 191.8㎡ | • 대장면적 기준으로 반영 |

■ 제23호 근린공원(요죽공원) 공원조성계획 결정(변경)조서

○ 공원조성계획 총괄조서

| 시설 구분 | 부지면적 | | | 건축면적(㎡) | | | | | | 구성비(%) | | 비고 |
|---------|----------|----------|-----------|---------|---------|----|---------|---------|----|--------|-------|----|
| | | | | 바닥면적 | | | 연면적 | | | | | |
| | 기정 | 변경 | 증감 | 기정 | 변경 | 증감 | 기정 | 변경 | 증감 | 기정 | 변경 | |
| 공원전체면적 | 51,596.6 | 51,596.6 | - | 1,374.0 | 1,374.0 | - | 3,019.0 | 3,019.0 | - | 100% | 100% | |
| 시설면적총계 | 15,105.3 | 16,791.0 | 증)1,685.7 | - | - | - | - | - | - | 29.3% | 32.5% | |
| 기반시설 | 8,223.8 | 8,752.0 | 증)528.2 | - | - | - | - | - | - | 15.9% | 17.0% | |
| 조경시설 | - | 177.0 | 증)177.0 | - | - | - | - | - | - | 0.0% | 0.3% | |
| 휴양시설 | 83.3 | 702.0 | 증)618.7 | - | - | - | - | - | - | 0.2% | 1.4% | |
| 유희시설 | 988.3 | 754.0 | 감)234.3 | - | - | - | - | - | - | 1.9% | 1.5% | |
| 운동시설 | 2,610.0 | 3,235.0 | 증)625.0 | - | - | - | - | - | - | 5.1% | 6.3% | |
| 교양시설 | 2,342.7 | 1,955.0 | 감)387.7 | 1,374.0 | 1,374.0 | - | 3,019.0 | 3,019.0 | - | 4.5% | 3.8% | |
| 편익시설 | 857.2 | 1,185.0 | 증)327.8 | - | - | - | - | - | - | 1.7% | 2.3% | |
| 공원관리시설 | - | 31.0 | 증)31.0 | - | - | - | - | - | - | 0.0 | 0.1% | |
| 녹지 및 기타 | 36,491.3 | 34,805.6 | 감)1,785.7 | - | - | - | - | - | - | 70.7 | 67.5% | |

○ 세부시설 조서

| 도면 번호 | 표시 시설명 | 부지면적 (㎡) | | | 건축면적 (㎡) | | | | | | 구성비 | | 비 고 | |
|----------|-----------|-----------|----------|-----------|-----------|---------|----|---------|---------|----|-------|-------|-----|--|
| | | 기정 | 변경 | 증감 | 건축면적 | | | 연면적 | | | 기정 | 변경 | | |
| | | | | | 기정 | 변경 | 증감 | 기정 | 변경 | 증감 | | | | |
| 공원 전체 면적 | | 51,596.6 | 51,596.6 | - | 1,374.0 | 1,374.0 | - | 3,019.0 | 3,019.0 | - | 100% | 100% | | |
| 시설면적 총계 | | 15,105.3 | 16,791.0 | 증)1,685.7 | - | - | - | - | - | - | 29.3% | 32.5% | | |
| 기반 시설 | 소계 | 8,223.8 | 8,752.0 | 증)528.2 | - | - | - | - | - | - | 15.9% | 17.0% | | |
| | 도로 | 3,773.9 | 5,832.0 | 증)2,058.1 | - | - | - | - | - | - | 7.3% | 11.3% | | |
| | 광장 | 4,449.9 | 2,920.0 | 감)1,529.9 | - | - | - | - | - | - | 8.6% | 5.7% | | |
| | 1-1 | 광장 | 253.6 | - | 감)253.6 | - | - | - | - | - | - | - | - | |
| | 1-2 | 광장 | 808.3 | - | 감)808.3 | - | - | - | - | - | - | - | - | |
| | 1-3 | 광장 | 102.0 | - | 감)102.0 | - | - | - | - | - | - | - | - | |
| | 1-4 | 광장 | 1,279.0 | - | 감)1,279.0 | - | - | - | - | - | - | - | - | |
| | 1-5 | 광장 | 1,385.4 | - | 감)1,385.4 | - | - | - | - | - | - | - | - | |
| | 1-6 | 광장 | 543.1 | - | 감)543.1 | - | - | - | - | - | - | - | - | |
| | 1-7 | 광장 | 78.5 | - | 감)78.5 | - | - | - | - | - | - | - | - | |
| | 1-8 | 광장 | - | 591.0 | 증)591.0 | - | - | - | - | - | - | - | - | |
| | 1-9 | 광장 | - | 337.0 | 증)337.0 | - | - | - | - | - | - | - | - | |
| | 1-10 | 광장 | - | 292.0 | 증)292.0 | - | - | - | - | - | - | - | - | |
| 1-11 | 광장 | - | 1,001.0 | 증)1,001.0 | - | - | - | - | - | - | - | - | | |
| 1-12 | 광장 | - | 699.0 | 증)699.0 | - | - | - | - | - | - | - | - | | |
| 조경 시설 | 소계 | - | 177.0 | 증)177.0 | - | - | - | - | - | - | 0.0% | 0.3% | | |
| | ㉔ | 육각정자 | - | 65.0 | 증)65.0 | - | - | - | - | - | - | - | 1개소 | |
| | ㉕ | 파고라“다“ | - | 112.0 | 증)112.0 | - | - | - | - | - | - | - | 7개소 | |
| 휴양 시설 | 소계 | 83.3 | 702.0 | 증)618.7 | - | - | - | - | - | - | 0.2% | 1.4% | | |
| | ㉗ | 등의자 | - | - | - | - | - | - | - | - | - | - | | |
| | ㉘ | 평의자 | - | - | - | - | - | - | - | - | - | - | | |
| | ㉙ | 스탠드 | 83.3 | - | 감)83.3 | - | - | - | - | - | - | - | | |
| | ㉚ | 쉼터A | - | 45.0 | 증)45.0 | - | - | - | - | - | - | - | 1개소 | |
| | ㉛ | 쉼터B | - | 60.0 | 증)60.0 | - | - | - | - | - | - | - | 1개소 | |
| | ㉜ | 쉼터C | - | 36.0 | 증)36.0 | - | - | - | - | - | - | - | 1개소 | |
| | ㉝ | 쉼터D | - | 54.0 | 증)54.0 | - | - | - | - | - | - | - | 1개소 | |
| | ㉞ | 쉼터E | - | 30.0 | 증)30.0 | - | - | - | - | - | - | - | 1개소 | |
| | ㉟ | 쉼터F | - | 52.0 | 증)52.0 | - | - | - | - | - | - | - | 1개소 | |
| | ㊱ | 스탠드A | - | 170.0 | 증)170.0 | - | - | - | - | - | - | - | 1개소 | |
| | ㊲ | 스탠드B | - | 173.0 | 증)173.0 | - | - | - | - | - | - | - | 1개소 | |
| | ㊳ | 막구조파고라 | - | 67.0 | 증)67.0 | - | - | - | - | - | - | - | 1개소 | |
| ㊴ | 앉음벽 | - | 15.0 | 증)15.0 | - | - | - | - | - | - | - | 1개소 | | |
| 유희 시설 | 소계 | 988.3 | 754.0 | 감)234.3 | - | - | - | - | - | - | 1.9% | 1.5% | | |
| | ㊵ | 모래사장 | 988.3 | - | 감)988.3 | - | - | - | - | - | - | - | | |
| | ㊶ | 조합놀이대 “가” | - | - | - | - | - | - | - | - | - | - | 6개소 | |
| | ㊷ | 놀이터 | - | 754.0 | 증)754.0 | - | - | - | - | - | - | - | | |
| | ㊸-① | 놀이시설“A“ | - | - | - | - | - | - | - | - | - | - | 1개소 | |
| | ㊸-② | 놀이시설“B“ | - | - | - | - | - | - | - | - | - | - | 1개소 | |
| | ㊸-③ | 놀이시설“C“ | - | - | - | - | - | - | - | - | - | - | 1개소 | |
| | ㊸-④ | 경시놀이시설“A“ | - | - | - | - | - | - | - | - | - | - | 1개소 | |
| | ㊸-⑤ | 경시놀이시설“B“ | - | - | - | - | - | - | - | - | - | - | 1개소 | |
| ㊸-⑥ | 경시놀이시설“C“ | - | - | - | - | - | - | - | - | - | - | 1개소 | | |
| ㊸-⑦ | 경시놀이시설“D“ | - | - | - | - | - | - | - | - | - | - | 1개소 | | |

| 도면 번호 | 표시 시설명 | 부지면적 (㎡) | | | 건축면적 (㎡) | | | | | | 구성비 | | 비 고 | |
|----------|-----------|-----------|----------|------------|--------------|---------|---------|-----|---------|---------|-------|-------|---------|---------|
| | | 기정 | 변경 | 증감 | 건축면적 | | | 연면적 | | | 기정 | 변경 | | |
| | | | | | 기정 | 변경 | 증감 | 기정 | 변경 | 증감 | | | | |
| 운동 시설 | 소계 | 2,610.0 | 3,235.0 | 증 625.0 | - | - | - | - | - | - | 5.1% | 6.3% | | |
| | ⑮ | 게이트볼장 | 2,610.0 | - | 감 2,610.0 | - | - | - | - | - | - | 5.1% | - | |
| | ⑳ | 체력단련장 | - | 3,235.0 | 증 3,235.0 | - | - | - | - | - | - | - | 6.3% | |
| | ㉑-① | 체력단련시설“A | - | - | - | - | - | - | - | - | - | - | - | 1개 소 |
| | ㉑-② | 체력단련시설“B | - | - | - | - | - | - | - | - | - | - | - | 1개 소 |
| | ㉑-③ | 체력단련시설“C | - | - | - | - | - | - | - | - | - | - | - | 1개 소 |
| | ㉑-④ | 체력단련시설“D | - | - | - | - | - | - | - | - | - | - | - | 1개 소 |
| | ㉑-⑤ | 체력단련시설“E | - | - | - | - | - | - | - | - | - | - | - | 1개 소 |
| | ㉑-⑥ | 체력단련시설“F | - | - | - | - | - | - | - | - | - | - | - | 1개 소 |
| | ㉑-⑦ | 체력단련시설“G | - | - | - | - | - | - | - | - | - | - | - | 1개 소 |
| | ㉑-⑧ | 체력단련시설“H | - | - | - | - | - | - | - | - | - | - | - | 1개 소 |
| | ㉑-⑨ | 체력단련시설“I | - | - | - | - | - | - | - | - | - | - | - | 1개 소 |
| ㉑-⑩ | 체력단련시설“J | - | - | - | - | - | - | - | - | - | - | - | 1개 소 | |
| ㉑-⑪ | 체력단련시설“K | - | - | - | - | - | - | - | - | - | - | - | 1개 소 | |
| 교양 시설 | 소계 | 2,342.7 | 1,955.0 | 감)387.7 | - | - | - | - | - | - | 4.5% | 3.8% | | |
| | ⑯ | 인조식테크 “가” | 250.5 | - | 감)250.5 | - | - | - | - | - | - | - | | |
| | ⑰ | 인조식테크 “나” | 72.4 | - | 감)72.4 | - | - | - | - | - | - | - | | |
| | ㉒ | 복합문화센터 | 2,019.8 | 1,955.0 | 감)64.8 | 1,374.0 | 1,374.0 | - | 3,019.0 | 3,019.0 | - | - | 3.8% | |
| 편익 시설 | 소계 | 857.2 | 1,185.0 | 증)327.8 | - | - | - | - | - | - | 1.7% | 2.3% | | |
| | 아 | 주차장 | 857.2 | - | 감)857.2 | - | - | - | - | - | - | - | | |
| | 야 | 주차장 | - | 1,157.0 | 증)1,157.0 | - | - | - | - | - | - | - | | |
| | 어 | 화장실 | - | 28.0 | 증)28.0 | - | - | - | - | - | - | - | | |
| 관리 시설 | 소계 | - | 31.0 | 증)31.0 | - | - | - | - | - | - | 0.0% | 0.1% | | |
| | 정압기 | - | 31.0 | 증)31.0 | - | - | - | - | - | - | - | - | | |
| 녹지 및 기타 | | 36,491.3 | 34,805.6 | 감)1,785.7 | - | - | - | - | - | - | 70.7% | 67.5% | | |

■ 제49호 근린공원(가로공원) 공원조성계획 결정 조서

○ 공원조성계획 총괄조서

| 시설구분 | 시설내용 | 부지면적(㎡) | 건축면적(㎡) | | 구성비(%) | 비고 | |
|---------|------|----------|----------|-----|--------|------|--|
| | | | 건축면적 | 연면적 | | | |
| 합계 | | 72,985.9 | - | - | 100.0 | | |
| 시설면적 총계 | | 18,911.0 | - | - | 25.9 | | |
| | 기반시설 | 도로, 광장 | 10,032.0 | - | - | 13.7 | |
| | 조경시설 | 상징조형물 등 | 532.0 | - | - | 0.7 | |
| | 휴양시설 | 쉼터, 스탠드 | 709.0 | - | - | 1.0 | |
| | 편익시설 | 화장실, 주차장 | 7,638.0 | - | - | 10.5 | |
| 녹지 | | 54,074.9 | - | - | 74.1 | | |

○ 세부시설 조서

| 시설구분 | 도면표시번호 | 시설명 | 부지면적(㎡) | 건축면적(㎡) | | 구성비(%) | 비고 |
|----------|--------|--------|----------|---------|-----|--------|----|
| | | | | 건축면적 | 연면적 | | |
| 공원 전체 면적 | | | 72,985.9 | - | - | 100.0 | |
| 시설면적 총계 | | | 18,911.0 | - | - | 25.9 | |
| 기반시설 | 소계 | | 10,032.0 | - | - | 13.7 | |
| | 도로 | | 9,686.0 | - | - | 13.3 | |
| | 가-1 | 진입광장 | 61.0 | - | - | 0.1 | |
| | 가-2 | 광장 | 285.0 | - | - | 0.4 | |
| 조경시설 | 소계 | | 532.0 | - | - | 0.7 | |
| | 나-1 | 상징조형물 | 28.0 | - | - | 0.04 | |
| | 나-2 | 트렐리스 A | 292.0 | - | - | 0.4 | |
| | 나-3 | 트렐리스 B | 212.0 | - | - | 0.3 | |
| 휴양시설 | 소계 | | 709.0 | - | - | 1.0 | |
| | 다-1 | 쉼터 A | 37.0 | - | - | 0.1 | |
| | 다-2 | 쉼터 B | 37.0 | - | - | 0.1 | |
| | 다-3 | 쉼터 C | 37.0 | - | - | 0.1 | |
| | 다-4 | 쉼터 D | 37.0 | - | - | 0.1 | |
| | 다-5 | 쉼터 E | 37.0 | - | - | 0.1 | |
| | 다-6 | 쉼터 F | 37.0 | - | - | 0.1 | |
| | 다-7 | 쉼터 G | 37.0 | - | - | 0.1 | |
| | 다-8 | 쉼터 H | 37.0 | - | - | 0.1 | |
| | 다-9 | 쉼터 I | 37.0 | - | - | 0.1 | |
| | 다-10 | 스탠드 | 376.0 | - | - | 0.5 | |
| 편익시설 | 소계 | | 7,638.0 | - | - | 10.5 | |
| | 바-1 | 주차장 A | 1,697.0 | - | - | 2.3 | |
| | 바-2 | 주차장 B | 1,275.0 | - | - | 1.7 | |
| | 바-3 | 주차장 C | 1,583.0 | - | - | 2.2 | |
| | 바-4 | 주차장 D | 1,479.0 | - | - | 2.0 | |
| | 바-5 | 주차장 E | 1,523.0 | - | - | 2.1 | |
| | 바-6 | 화장실 A | 27.0 | - | - | 0.04 | |
| | 바-7 | 화장실 B | 27.0 | - | - | 0.04 | |
| | 바-8 | 화장실 C | 27.0 | - | - | 0.04 | |
| 녹지 및 기타 | | | 54,074.9 | - | - | 74.1 | |

다) 공공공지 (변경없음)

■ 공공공지 결정 조서

| 구분 | 도면표시 번호 | 시설명 | 위 치 | 면적(㎡) | | | 최초 결정일 | 비고 |
|-----|------------|------|--------------|----------|----|----------|--------------------|------------|
| | | | | 기정 | 변경 | 변경후 | | |
| 합 계 | | | - | 32,548.8 | - | 32,548.8 | - | - |
| 기정 | 1 | 공공공지 | 오식도동709 일원 | 10,175.4 | - | 10,175.4 | 건고80 (’94.3.18) | 군장 산단 |
| 기정 | 2 | 공공공지 | 오식도동817-1 일원 | 3,035.5 | - | 3,035.5 | ’01.12.28 | 군장 산업단지 |
| 기정 | 3 | 공공공지 | 오식도동886 일원 | 19,337.9 | - | 19,337.9 | ’04.6.7 | 군장 산업단지 |

3) 유통 및 공급시설 (변경)

가) 유통업무설비 (변경없음)

■ 유통업무설비 결정 조서

| 구분 | 도면 표시 번호 | 시설명 | 위 치 | 면적(㎡) | | | 최초 결정일 | 비고 |
|-----|----------------|--------|----------------------|----------|----|----------|--------------------|----|
| | | | | 기정 | 변경 | 변경후 | | |
| 합 계 | | | - | 37,966.7 | - | 37,966.7 | - | |
| 기정 | 1 | 공단유통기지 | 자유무역지역내 대3-9호선 좌측 | 37,966.7 | - | 37,966.7 | 건고77 (’94.3.16) | |

나) 수도공급설비 (변경)

■ 수도공급설비 결정(변경) 조서

| 구분 | 도면 표시 번호 | 시설명 | 위 치 | 면적(㎡) | | | 최초 결정일 | 비고 |
|-----|----------------|---------------|--------------------|----------|-----------|----------|-----------------------|----|
| | | | | 기정 | 변경 | 변경후 | | |
| 합 계 | | | - | 44,289.7 | 증)3,486.9 | 47,776.6 | - | |
| 변경 | 4 | 배수지 | 오식도동 701수, 736도 | 43,918.7 | 증)3,486.9 | 47,405.6 | (’91.12.7) | |
| 변경 | 7 | 가압장 (생활용수) | 군장공단 중1-39호선 동측 | 371.0 | - | 371.0 | 전북고349 (’81.12.31) | |

■ 수도공급설비 결정(변경) 사유서

| 도면표시 번 호 | 시설명 | 변경내용 | 변경사유 |
|-------------|---------------|--|-----------------------|
| 4 | 배수지 | • 변경 - 면적 : 43,918.7㎡ → 47,405.6㎡ 증)3,486.9㎡ | • 배수지 확장계획에 따른 변경 |
| 7 | 가압장 (생활용수) | • 선형 변경 | • 토지이용현황에 부합하도록 선형 변경 |

다) 열공급설비 (변경)

■ 열공급설비 결정(변경) 조서

| 구분 | 도면 표시 번호 | 시설명 | 위 치 | 면적(㎡) | | | 최초 결정일 | 비고 |
|-----|----------------|--------|--------------------|-----------|-----------|-----------|--------------------|----|
| | | | | 기정 | 변경 | 변경후 | | |
| 합 계 | | | - | 429,713.9 | 감)1,833.0 | 427,830.9 | | |
| 변경 | 1 | 발전소 | 비응도동 36 | 330,613.0 | 감)1,833.0 | 328,730.0 | 건고80 (’94.3.18) | |
| 기정 | 2 | 열병합발전소 | 대로1-3호선변 발전소 북측 | 99,100.9 | - | 99,100.9 | 건고80 (’94.3.18) | |

■ 열공급설비 결정(변경) 사유서

| 도면표시 번 호 | 시설명 | 변경내용 | 변경사유 |
|-------------|-----|--|--|
| 1 | 발전소 | • 변경 - 면적 : 330,613.0㎡ → 328,730.0㎡ 감)1,833.0㎡ | • 군산 국가산업단지 경쟁력강화사업의 일환으로 소로2-494(외항로) 확장에 따른 변경 |

라) 전기공급설비 (변경없음)

■ 전기공급설비 결정 조서

| 구분 | 도면 표시 번호 | 시설명 | 위 치 | 면적(㎡) | | | 최초 결정일 | 비고 |
|-----|----------------|-------|---------------------|----------|----|----------|----------------------|-------------|
| | | | | 기정 | 변경 | 변경후 | | |
| 합 계 | | | - | 30,153.0 | - | 30,153.0 | | |
| 기정 | 5 | 풍력발전기 | 서측 호안변 완충녹지(녹-2) | 720.0 | - | 720.0 | 건고351 (’06.9.) | 군산2 국가산단 |
| 기정 | 6 | 공단변전소 | 대1-7중점 남측 | 5,600.0 | - | 5,600.0 | 건고604 (’89.10.26) | |
| 기정 | 8 | 변전소 | 오식도동 849 | 4,000.0 | - | 4,000.0 | ’01.12.28 | 군산2 국가산단 |

| 구분 | 도면 표시 번호 | 시설명 | 위 치 | 면적(㎡) | | | 최초 결정일 | 비고 |
|----|----------|--------|---------------|----------|----|----------|--------------------------|--|
| | | | | 기정 | 변경 | 변경후 | | |
| 기정 | 16 | 풍력발전시설 | 소룡동 1584번지 일원 | 5,809.0 | - | 5,809.0 | 전북고81 ('10.4.2.) | 중복결정 (하수종말 처리장 : 3,852㎡, 완충녹지 : 1,154㎡, 도로 : 803㎡) |
| 기정 | 17 | 풍력발전시설 | 비응도동 21번지 | 14,024.0 | - | 14,024.0 | 전북고 제2023-229 (23.07.21) | 중복결정 (도로: 219㎡, 녹지: 1,629㎡, 유수 지: 2,243㎡, 폐수종말 처리장 : 9,933㎡) |

마) 방송·통신시설 (변경없음)

■ 통신시설 결정 조서

| 구분 | 도면 표시 번호 | 시설명 | 위 치 | 면적(㎡) | | | 최초 결정일 | 비고 |
|----|----------|------|-------------|---------|----|---------|----------|-----|
| | | | | 기정 | 변경 | 변경후 | | |
| 합계 | | | - | 1,399.3 | - | 1,399.3 | - | - |
| 기정 | 1 | 통신시설 | 오식공원내 | 399.2 | - | 399.2 | '91.12.7 | 2산단 |
| 기정 | 2 | 통신시설 | 오식도동 652-1대 | 1,000.1 | - | 1,000.1 | '98.7.6 | 2산단 |

4) 공공·문화체육시설 (변경)

가) 공공청사 (변경)

■ 공공청사 결정(변경) 조서

| 구분 | 도면 표시 번호 | 시설명 | 시설의 종류 | 위치 | 면적(㎡) | | | 최초 결정일 | 비고 |
|----|----------|------|--------|-----------------------|---------|-------|---------|------------|----|
| | | | | | 기정 | 변경 | 변경후 | | |
| 합계 | | | - | | 6,964.8 | 감)0.2 | 6,964.6 | | |
| 기정 | 7 | 공공청사 | 우체국 | 오식도동 624-11대, 624-13대 | 2,000.8 | - | 2,000.8 | ('91.12.7) | |

| 구분 | 도면 표시 번호 | 시설명 | 시설의 종류 | 위치 | 면적(㎡) | | | 최초 결정일 | 비고 |
|----|----------|------|--------|-----------------|---------|-------|---------|--------------------|----|
| | | | | | 기정 | 변경 | 변경후 | | |
| 변경 | 8 | 공공청사 | 소방서 | 광로2-4호선 및 완충녹지변 | 3,967.0 | 감)0.1 | 3,966.9 | ('10.05.20) | |
| 변경 | 9 | 공공청사 | 우체국 | 군산공단 지원시설내 | 997.0 | 감)0.1 | 996.9 | 전북고500 ('94.12.19) | |

■ 공공청사 결정(변경) 사유서

| 도면 표시 번호 | 시설명 | 변경내용 | 변경사유 |
|----------|------|---|---|
| 8 | 공공청사 | <ul style="list-style-type: none"> 변경 - 면적 : 3,967.0㎡ → 3,966.9㎡ 감) 0.1㎡ | <ul style="list-style-type: none"> 대장면적 기준으로 면적 반영 |
| 9 | 공공청사 | <ul style="list-style-type: none"> 변경 - 면적 : 997.0㎡ → 996.9㎡ 감) 0.1㎡ | <ul style="list-style-type: none"> 대장면적 기준으로 면적 반영 |

나) 학교 (변경)

■ 학교 결정(변경) 조서

| 구분 | 도면 표시 번호 | 시설명 | 시설의 종류 | 위치 | 면적(㎡) | | | 최초 결정일 | 비고 |
|----|----------|-----|--------|-------------|----------|--------|----------|------------------|----|
| | | | | | 기정 | 변경 | 변경후 | | |
| 합계 | | | - | - | 73,139.7 | 감)27.0 | 73,112.7 | - | - |
| 기정 | 1 | 학교 | 유치원 | 오식도동 615-1대 | 600.7 | - | 600.7 | ('91.12.7) | |
| 기정 | 2 | 학교 | 유치원 | 오식도동 634-6대 | 599.9 | - | 599.9 | ('91.12.7) | |
| 기정 | 3 | 학교 | 유치원 | 오식도동 677-5대 | 601.0 | - | 601.0 | ('91.12.7) | |
| 기정 | 29 | 학교 | 초등학교 | 오식도동 805-5학 | 12,003.6 | - | 12,003.6 | 건고742 ('91.12.5) | |
| 기정 | 30 | 학교 | 초등학교 | 오식도동 694학 | 12,273.2 | - | 12,273.2 | 건고742 ('91.12.5) | |

| 구분 | 도면 표시 번호 | 시설명 | 시설의 종류 | 위치 | 면적(㎡) | | | 최초 결정일 | 비고 |
|----|----------|-----|---------------|-------------|----------|--------|----------|----------------------|----|
| | | | | | 기정 | 변경 | 변경후 | | |
| 기정 | 8 | 학교 | 중학교 | 오식도동 641학 | 14,834.6 | - | 14,834.6 | 건고742 ('91.12.5) | |
| 기정 | 24 | 학교 | 고등학교 | 오식도동 631학 | 15,185.8 | - | 15,185.8 | 건고742 ('91.12.5) | |
| 기정 | 8 | 대학교 | 신재생에너지 융합특성화관 | 오식도동 515-9대 | 4,603.0 | - | 4,603.0 | 익산지방고 263 ('13.8.14) | |
| 변경 | 9 | 대학교 | 캠퍼스관 | 오식도동 515-7학 | 8,763.9 | 감)27.0 | 8,736.9 | 익산지방고 263 ('13.8.14) | |
| 기정 | 10 | 대학교 | 기업연구관 | 오식도동 515-6학 | 3,674.0 | - | 3,674.0 | 익산지방고 263 ('13.8.14) | |

■ 학교 결정(변경) 사유서

| 도면 표시 번호 | 시설명 | 변경내용 | 변경사유 |
|----------|-----|--|-------------------|
| 9 | 대학교 | • 변경 - 면적 : 8,763.9㎡ → 8,736.9㎡ 감) 27.0㎡ | • 대장면적 기준으로 면적 반영 |

다) 공공직업훈련시설 (변경)

■ 공공직업훈련시설 결정(변경) 조서

| 구분 | 도면 표시 번호 | 시설명 | 위 치 | 면적(㎡) | | | 최초 결정일 | 비고 |
|-----|----------|----------|--------------|----------|-------|----------|--------------------|----|
| | | | | 기정 | 변경 | 변경후 | | |
| 합 계 | | | - | 42,975.0 | 증)0.4 | 42,975.4 | - | - |
| 변경 | 1 | 공단직업 훈련소 | 군산공단 광2-4호선변 | 42,975.0 | 증)0.4 | 42,975.4 | 건고 500 ('94.12.19) | |

■ 공공직업훈련시설 결정(변경) 사유서

| 도면 표시 번호 | 시설명 | 변경내용 | 변경사유 |
|----------|---------|---|---|
| 1 | 공단직업훈련소 | <ul style="list-style-type: none"> • 변경 - 면적 : 42,975.0㎡ → 42,975.4㎡ 증) 0.4㎡ | <ul style="list-style-type: none"> • 대장면적 기준으로 면적 반영 |

5) 방재시설 (변경)

가) 우수지 (변경없음)

■ 우수지 결정 조서

| 구분 | 도면 표시 번호 | 시설명 | 시설의 종류 | 위치 | 면적(㎡) | | | 최초 결정일 | 비고 |
|----|----------|-----|--------|-----------------------|-----------|----|-----------|------------------|----|
| | | | | | 기정 | 변경 | 변경후 | | |
| 합계 | | - | - | - | 518,429.9 | - | 518,429.9 | - | - |
| 기정 | 1 | 우수지 | 우수시설 | 대3-16호선 종점 - 지구서측 비응도 | 518,429.9 | - | 518,429.9 | 건고742 ('91.12.5) | |

6) 환경기초시설 (변경)

가) 하수도 (변경)

■ 하수도 결정(변경) 조서

- 하수종말처리장

| 구분 | 도면 표시 번호 | 시설명 | 위 치 | 면적(㎡) | | | 최초 결정일 | 비고 |
|----|----------|----------|-------------|-----------|-----------|-----------|-------------------|----|
| | | | | 기정 | 변경 | 변경후 | | |
| 합계 | | - | - | 254,226.6 | 감)1,976.9 | 252,249.7 | - | |
| 변경 | 1 | 공단 하수처리장 | 군산 공단 북서측 | 237,202.0 | 증)0.1 | 237,202.1 | 건고500 ('94.12.19) | |
| 변경 | 3 | 공단 우수펌프장 | 군장공단 우수지 남측 | 17,024.6 | 감)1,977.0 | 15,047.6 | 건고742 ('91.12.5) | |

- 간선하수도

| 구분 | 도면 표시 번호 | 시설명 | 위치 | | | 연장 (m) | 면적 (㎡) | 최초결정일 | 비고 |
|----|----------|-------|------------|--------|-------|----------|----------|-------------------|---------|
| | | | 기점 | 종점 | 주요경과지 | | | | |
| 합계 | | - | | | | 38,226.5 | | | |
| 기정 | 7 | 공단배수로 | 군산공단 대 1-7 | 대 1-15 | | | 22,522.0 | 건고500 ('94.12.19) | |
| 변경 | 7 | 공단배수로 | 군산공단 대 1-7 | 대 1-15 | | | 22,414.0 | 건고500 ('94.12.19) | 감)108.0 |
| 기정 | 8 | 공단하수도 | 군산공단 대 1-7 | 북측 해안부 | | | 2,686.0 | 건고500 ('94.12.19) | |
| 변경 | 8 | 공단하수도 | 군산공단 대 1-7 | 북측 해안부 | | | 2,686.4 | 건고500 ('94.12.19) | 증)0.4 |

| 구분 | 도면 표시 번호 | 시설명 | 위치 | | | 연장 (m) | 면적 (㎡) | 최초결정일 | 비고 |
|----|----------|-------|------------|--------|-------|--------|---------|-------------------|-------|
| | | | 기점 | 종점 | 주요경과지 | | | | |
| 기정 | 9 | 공단하수도 | 군산공단 대 1-7 | 북측 해안부 | | | 5,261.0 | 건고500 ('94.12.19) | |
| 변경 | 9 | 공단하수도 | 군산공단 대 1-7 | 북측 해안부 | | | 5,260.5 | 건고500 ('94.12.19) | 감)0.5 |
| 기정 | 10 | 공단하수도 | 군산공단 대 1-7 | 북측 해안부 | | | 3,573.0 | 건고500 ('94.12.19) | |
| 변경 | 10 | 공단하수도 | 군산공단 대 1-7 | 북측 해안부 | | | 3,572.8 | 건고500 ('94.12.19) | 감)0.2 |
| 기정 | 11 | 공단하수도 | 군산공단 대 1-7 | 북측 해안부 | | | 4,293.0 | 건고500 ('94.12.19) | |
| 변경 | 11 | 공단하수도 | 군산공단 대 1-7 | 북측 해안부 | | | 4,292.8 | 건고500 ('94.12.19) | 감)0.2 |

■ 하수도 결정(변경) 사유서

- 하수종말처리장

| 도면 표시 번호 | 시설명 | 변경내용 | 변경사유 |
|----------|----------|---|---|
| 1 | 공단 하수처리장 | • 변경 - 면적 : 237,202.0㎡ → 237,202.1㎡ (증) 0.1㎡ | • 오기사항 정정 및 대장면적 기준으로 면적 반영 |
| 3 | 공단 우수펌프장 | • 변경 - 면적 : 17,024.6㎡ → 15,047.6㎡ (감) 1,977.0㎡ | • 군산 국가산업단지의 경쟁력강화사업의 일환으로 소로2-494(외항로) 확장에 따른 변경 |

- 간선하수도

| 도면 표시 번호 | 시설명 | 변경내용 | 변경사유 |
|----------|--------|---|-------------------|
| 7 | 공단 배수로 | • 변경 - 면적 : 22,522.0㎡ → 22,414.0㎡ (감) 108.0㎡ | • 대장면적 기준으로 면적 반영 |
| 8 | 공단 하수도 | • 변경 - 면적 : 2,686.0㎡ → 2,686.4㎡ (증) 0.4㎡ | • 대장면적 기준으로 면적 반영 |
| 9 | 공단 하수도 | • 변경 - 면적 : 5,261.0㎡ → 5,260.5㎡ (감) 0.5㎡ | • 대장면적 기준으로 면적 반영 |
| 10 | 공단 하수도 | • 변경 - 면적 : 3,573.0㎡ → 3,572.8㎡ (감) 0.2㎡ | • 대장면적 기준으로 면적 반영 |
| 11 | 공단 하수도 | • 변경 - 면적 : 4,293.0㎡ → 4,292.8㎡ (감) 0.2㎡ | • 대장면적 기준으로 면적 반영 |

나) 수질오염방지시설 (변경)

■ 수질오염방지시설 결정(변경) 조서

| 구분 | 도면 표시 번호 | 시설명 | 시설의 종류 | 위치 | 면적(㎡) | | | 최초 결정일 | 비고 |
|----|----------|-----------|--------|---------------|-----------|-----------|----------|-------------------|----|
| | | | | | 기정 | 변경 | 변경후 | | |
| 합계 | | - | - | - | 101,382.0 | 감)1,772.4 | 99,723.6 | - | |
| 기정 | 1 | 수질오염 방지시설 | 분뇨처리시설 | 소룡동 1584번지 일원 | 3,143.0 | - | 3,143.0 | 전북고209 ('98. 5.8) | |
| 변경 | 2 | 공단 폐수처리장 | 폐수처리시설 | 비응도동 21번지 | 98,239.0 | 감)1,772.4 | 96,466.6 | 건고743 ('91.12.5) | |

■ 수질오염방지시설 결정(변경) 사유서

| 도면 표시 번호 | 시설명 | 변경내용 | 변경사유 |
|----------|----------|---|---|
| 2 | 공단 폐수처리장 | • 변경 - 면적 : 98,239.0㎡ → 96,466.6㎡ 감) 1,772.4㎡ | • 군산 국가산업단지의 경쟁력강화사업의 일환으로 소로2-494(외항로) 확장에 따른 변경 |

다) 폐기물처리 및 재활용시설 (변경)

■ 폐기물처리 및 재활용시설 결정(변경) 조서

| 구분 | 도면 표시 번호 | 시설명 | 시설의 종류 | 위치 | 면적(㎡) | | | 최초 결정일 | 비고 |
|----|----------|------------------|------------|--------------------------|-----------|-------|-----------|-------------------|----|
| | | | | | 기정 | 변경 | 변경후 | | |
| 합계 | | - | - | - | 468,716.5 | 증)0.7 | 468,717.2 | - | |
| 기정 | 1 | 공단1 폐기물 소각 및 매립장 | 산업폐기물 처리시설 | 군산공단내 하수처리장 동측 | 100,152.0 | - | 100,152.0 | 건고500 ('94.12.19) | |
| 기정 | 2 | 공단2 폐기물 처리장 | 산업폐기물 처리시설 | 유수지동측 및 발전소 북측 비응도동 25일원 | 336,016.5 | - | 336,016.5 | 건고743 ('91.12.5) | |
| 변경 | 4 | 공단3 폐기물 처리장 | 일반폐기물 처리시설 | 군산공단내 하수처리장 동측 | 32,548.0 | 증)0.7 | 32,548.7 | 건고500 ('94.12.19) | |

■ 폐기물처리 및 재활용시설 결정(변경) 사유서

| 도면 표시 번호 | 시설명 | 변경내용 | 변경사유 |
|----------|-------------|---|-------------------|
| 4 | 공단3 폐기물 처리장 | • 변경 - 면적 : 32,548.0㎡ → 32,548.7㎡ 증) 0.7㎡ | • 대장면적 기준으로 면적 반영 |

라. 가구 및 획지의 규모와 조성에 관한 도시관리계획 결정 조서

1) 산업시설용지

| 도면 번호 | 가구 번호 | 면적(㎡) | 획 지 | | 비 고 | |
|-------------------------------|---------------|-----------------|-----------|----------------|--------------|------------------------|
| | | | 위 치 | 면적(㎡) | | |
| 합계 | | 15,554,203.7 | - | | 15,554,203.7 | 인접 획지 분할 및 합병 가능 |
| 산업1 (지역 기반 특화 지구) | 1 | 1,789,164.9 | 1 | 군산시 비응도동 3-1 | 24.5 | 1,789,164.9 |
| | | | | 군산시 비응도동 4-1 | 12,037.4 | |
| | | | | 군산시 비응도동 4-3 | 21,190.4 | |
| | | | | 군산시 비응도동 4-4 | 35,770.4 | |
| | | | | 군산시 비응도동 4-7 | 9.7 | |
| | | | | 군산시 비응도동 5 | 397,760.3 | |
| | | | | 군산시 비응도동 6 | 15,527.7 | |
| | | | | 군산시 비응도동 7 | 287,520.5 | |
| | | | | 군산시 비응도동 7-1 | 90,190.7 | |
| | | | | 군산시 비응도동 10 | 30,763.8 | |
| | | | | 군산시 비응도동 11 | 338,946.7 | |
| | | | | 군산시 비응도동 11-1 | 59,563.6 | |
| | | | | 군산시 비응도동 12 | 15,579.1 | |
| | | | | 군산시 비응도동 13 | 321,867.2 | |
| | 군산시 비응도동 13-1 | 13,485.4 | | | | |
| | 군산시 비응도동 13-2 | 43,059.5 | | | | |
| | | 군산시 비응도동 nodata | 105,868.0 | | | |
| | | 2 | 8,318.2 | 1 | 군산시 소룡동 1664 | 8,318.2 |
| | 3 (계속) | 1,206,983.2 | 1 | 군산시 소룡동 1588 | 22,941.2 | 107,290.6 |
| | | | 2 | 군산시 소룡동 1588-1 | 170,931.1 | |
| | | | 3 | 군산시 소룡동 1588-2 | 53,127.5 | |
| | | | 4 | 군산시 소룡동 1588-3 | 85,813.6 | |
| | | | | 군산시 소룡동 1588-6 | 21,477.0 | |
| | | | 5 | 군산시 소룡동 1588-4 | 183,674.2 | |
| | 6 | 군산시 소룡동 1588-5 | 424,356.9 | | | |

| 도면 번호 | 가구 번호 | 면적(㎡) | 획 지 | | | 비 고 | |
|-------------------------------|----------------|-------------|----------------|----------------------|-----------------|-------------|-------------|
| | | | 위 치 | | 면적(㎡) | | |
| 산업1 (지역 기반 특화 지구) | 3 | 1,206,983.2 | 7 | 군산시 소룡동 1588-7 | 50,583.2 | | |
| | | | 8 | 군산시 소룡동 1588-8 | 101,613.6 | | |
| | | | 9 | 군산시 소룡동 1588-9 | 22,941.2 | | |
| | | | 10 | 군산시 소룡동 1588-10 | 22,941.2 | | |
| | | | 11 | 전라북도 군산시 소룡동 1588-11 | 22,941.2 | | |
| | | | 12 | 군산시 소룡동 1588-12 | 22,941.3 | | |
| | 4 | 2,294,581.0 | 1 | | 군산시 소룡동 1589 | 1,029,719.7 | 1,077,454.0 |
| | | | | | 군산시 소룡동 1589-8 | 1,454.2 | |
| | | | | | 군산시 소룡동 1589-9 | 13,653.9 | |
| | | | | | 군산시 소룡동 1589-10 | 200.0 | |
| | | | | | 군산시 소룡동 1592-1 | 2,517.2 | |
| | | | | | 군산시 소룡동 1592-2 | 15,215.9 | |
| | | | | | 군산시 소룡동 1592-3 | 14,693.1 | |
| | | | 2 | | 군산시 소룡동 1589-1 | 614,157.3 | 620,943.6 |
| | | | | | 군산시 소룡동 1589-3 | 6,786.3 | |
| | | | 3 | 군산시 소룡동 1589-7 | 46,318.2 | | |
| | | | 4 | 군산시 소룡동 1589-13 | 417,541.1 | | |
| | | | 5 | 군산시 소룡동 1589-14 | 781.2 | | |
| | | | 6 | 군산시 소룡동 1589-15 | 831.2 | | |
| | | | 7 | 군산시 소룡동 1589-16 | 130,711.7 | | |
| | 5 | 46,661.0 | 1 | 군산시 소룡동 1637 | 5,754.6 | | |
| | | | 2 | 군산시 소룡동 1637-1 | 4,297.5 | | |
| | | | 3 | 군산시 소룡동 1637-2 | 6,748.7 | | |
| | | | 4 | 군산시 소룡동 1637-4 | 3,418.3 | | |
| | | | 5 | 군산시 소룡동 1637-5 | 6,611.0 | | |
| | | | 6 | 군산시 소룡동 1637-6 | 3,306.1 | | |
| | | | 7 | 군산시 소룡동 1637-7 | 3,306.0 | | |
| 8 | | | 군산시 소룡동 1637-8 | 3,305.7 | 3,414.2 | | |
| | | | 군산시 소룡동 1638 | 108.5 | | | |
| 9 | 군산시 소룡동 1637-9 | 9,804.6 | | | | | |

| 도면 번호 | 가구 번호 | 면적(m ²) | 획 지 | | 비 고 | |
|-------------------------------|----------|---------------------|-----|---------------------|----------|--|
| | | | 위 치 | 면적(m ²) | | |
| 산업1 (지역 기반 특화 지구) | 6 | 83,844.3 | 1 | 군산시 소룡동 1645 | 18,180.4 | |
| | | | 2 | 군산시 소룡동 1645-1 | 12,893.8 | |
| | | | 3 | 군산시 소룡동 1645-2 | 10,744.8 | |
| | | | 4 | 군산시 소룡동 1645-3 | 3,801.6 | |
| | | | 5 | 군산시 소룡동 1645-4 | 5,620.0 | |
| | | | 6 | 군산시 소룡동 1645-5 | 5,620.1 | |
| | | | 7 | 군산시 소룡동 1645-6 | 5,620.2 | |
| | | | 8 | 군산시 소룡동 1645-7 | 5,621.3 | |
| | | | 9 | 군산시 소룡동 1645-8 | 4,007.4 | |
| | | | 10 | 군산시 소룡동 1645-9 | 4,462.0 | |
| | | | 11 | 군산시 소룡동 1645-10 | 3,305.8 | |
| | | | 12 | 군산시 소룡동 1645-11 | 3,966.9 | |
| | 7 | 85,949.6 | 1 | 군산시 소룡동 1597 | 33,120.2 | |
| | | | 2 | 군산시 소룡동 1597-1 | 9,690.0 | |
| | | | 3 | 군산시 소룡동 1597-2 | 13,223.1 | |
| | | | 4 | 군산시 소룡동 1597-3 | 13,387.3 | |
| | | | 5 | 군산시 소룡동 1597-4 | 16,529.0 | |
| | 8 | 63,681.9 | 1 | 군산시 소룡동 1643 | 37,881.7 | |
| | | | 2 | 군산시 소룡동 1643-1 | 10,310.9 | |
| | | | 3 | 군산시 소룡동 1643-2 | 6,935.5 | |
| | | | 4 | 군산시 소룡동 1643-3 | 6,930.3 | |
| | | | 5 | 군산시 소룡동 1643-4 | 1,623.5 | |
| | 9 | 77,655.2 | 1 | 군산시 소룡동 1596 | 16,528.6 | |
| | | | 2 | 군산시 소룡동 1596-1 | 6,611.6 | |
| | | | 3 | 군산시 소룡동 1596-2 | 9,917.9 | |
| | | | 4 | 군산시 소룡동 1596-3 | 6,613.7 | |
| | | | 5 | 군산시 소룡동 1596-4 | 4,924.8 | |
| | | | 6 | 군산시 소룡동 1596-5 | 6,612.6 | |
| | | | 7 | 군산시 소룡동 1596-6 | 9,256.7 | |
| | | | 8 | 군산시 소룡동 1596-7 | 8,263.8 | |
| | | | 9 | 군산시 소룡동 1596-8 | 8,925.5 | |

| 도면 번호 | 가구 번호 | 면적(㎡) | 획 지 | | | 비 고 |
|-------------------------------|-----------|-----------|----------------|-----------------|----------|-----|
| | | | 위 치 | | 면적(㎡) | |
| 산업1 (지역 기반 특화 지구) | 10 | 173,655.1 | 1 | 군산시 소룡동 1592 | 61,894.8 | |
| | | | 2 | 군산시 소룡동 1592-4 | 18,685.5 | |
| | | | 3 | 군산시 소룡동 1594 | 52,326.0 | |
| | | | 4 | 군산시 소룡동 1594-1 | 12,109.5 | |
| | | | 5 | 군산시 소룡동 1594-2 | 12,109.9 | |
| | | | 6 | 군산시 소룡동 1594-3 | 16,529.4 | |
| 산업2 (전략 산업 육성 지구) | 1 | 132,392.2 | 1 | 군산시 오식도동 850-12 | 8,735.3 | |
| | | | 2 | 군산시 오식도동 850-13 | 3,721.5 | |
| | | | 3 | 군산시 오식도동 850-14 | 3,528.4 | |
| | | | 4 | 군산시 오식도동 850-15 | 5,286.4 | |
| | | | 5 | 군산시 오식도동 850-16 | 3,529.4 | |
| | | | 6 | 군산시 오식도동 850-17 | 3,893.2 | |
| | | | 7 | 군산시 오식도동 850-18 | 7,092.5 | |
| | | | 8 | 군산시 오식도동 850-19 | 7,038.4 | |
| | | | 9 | 군산시 오식도동 850-20 | 6,997.7 | |
| | | | 10 | 군산시 오식도동 850-21 | 19,431.7 | |
| | | | 11 | 군산시 오식도동 850-22 | 4,959.8 | |
| | | | 12 | 군산시 오식도동 850-23 | 2,118.8 | |
| | | | 13 | 군산시 오식도동 850-24 | 13,865.2 | |
| | | | 14 | 군산시 오식도동 850-25 | 9,136.0 | |
| | | | 15 | 군산시 오식도동 850-26 | 33,057.9 | |
| 2 (계속) | 208,781.7 | 1 | 군산시 오식도동 850 | 18,920.5 | | |
| | | 2 | 군산시 오식도동 850-1 | 13,223.1 | | |
| | | 3 | 군산시 오식도동 850-2 | 6,509.9 | | |
| | | 4 | 군산시 오식도동 850-3 | 6,513.3 | | |
| | | 5 | 군산시 오식도동 850-4 | 10,100.8 | | |
| | | 6 | 군산시 오식도동 850-5 | 9,880.7 | | |
| | | 7 | 군산시 오식도동 850-6 | 16,529.6 | | |

| 도면 번호 | 가구 번호 | 면적(㎡) | 획 지 | | 비 고 | |
|-------------------------------|----------|-----------|-----|-----------------|----------|--|
| | | | 위 치 | 면적(㎡) | | |
| 산업2 (전략 산업 육성 지구) | 2 | | 8 | 군산시 오식도동 850-7 | 38,132.3 | |
| | | | 9 | 군산시 오식도동 850-8 | 31,287.6 | |
| | | | 10 | 군산시 오식도동 850-9 | 17,506.4 | |
| | | | 11 | 군산시 오식도동 850-10 | 17,287.5 | |
| | | | 12 | 군산시 오식도동 850-27 | 22,890.0 | |
| | 3 | 288,224.6 | 1 | 군산시 오식도동 862 | 59,806.7 | |
| | | | 2 | 군산시 오식도동 862-1 | 33,058.9 | |
| | | | 3 | 군산시 오식도동 862-2 | 22,163.8 | |
| | | | 4 | 군산시 오식도동 862-3 | 28,098.4 | |
| | | | 5 | 군산시 오식도동 862-4 | 25,600.0 | |
| | | | 6 | 군산시 오식도동 862-5 | 16,755.0 | |
| | | | 7 | 군산시 오식도동 862-6 | 16,755.1 | |
| | | | 8 | 군산시 오식도동 862-7 | 16,757.0 | |
| | | | 9 | 군산시 오식도동 862-9 | 11,768.9 | |
| | | | 10 | 군산시 오식도동 862-11 | 11,799.9 | |
| | | | 11 | 군산시 오식도동 862-12 | 45,660.9 | |
| | 4 | 354,862.0 | 1 | 군산시 오식도동 873 | 7,021.4 | |
| | | | 2 | 군산시 오식도동 873-1 | 7,021.6 | |
| | | | 3 | 군산시 오식도동 873-2 | 7,021.1 | |
| | | | 4 | 군산시 오식도동 873-3 | 15,725.1 | |
| | | | 5 | 군산시 오식도동 873-4 | 15,725.2 | |
| | | | 6 | 군산시 오식도동 873-5 | 15,725.3 | |
| | | | 7 | 군산시 오식도동 873-6 | 11,310.9 | |
| | | | 8 | 군산시 오식도동 873-7 | 11,310.2 | |
| | | | 9 | 군산시 오식도동 873-8 | 66,000.5 | |
| | | | 10 | 군산시 오식도동 873-9 | 33,919.0 | |
| | | | 11 | 군산시 오식도동 873-10 | 66,000.2 | |
| | | | 12 | 군산시 오식도동 873-11 | 66,000.5 | |
| | | | 13 | 군산시 오식도동 873-12 | 32,081.0 | |

| 도면 번호 | 가구 번호 | 면적(㎡) | 획 지 | | 비 고 | |
|-------------------------------|----------|-----------|-----|-----------------|-----------|--|
| | | | 위 치 | 면적(㎡) | | |
| 산업2 (전략 산업 육성 지구) | 5 | 367,290.2 | 1 | 군산시 오식도동 852 | 99,139.0 | |
| | | | 2 | 군산시 오식도동 852-1 | 3,299.8 | |
| | | | 3 | 군산시 오식도동 852-2 | 6,600.1 | |
| | | | 4 | 군산시 오식도동 852-3 | 3,300.0 | |
| | | | 5 | 군산시 오식도동 852-4 | 3,300.4 | |
| | | | 6 | 군산시 오식도동 852-5 | 3,305.9 | |
| | | | 7 | 군산시 오식도동 852-6 | 4,949.9 | |
| | | | 8 | 군산시 오식도동 852-7 | 6,699.1 | |
| | | | 9 | 군산시 오식도동 852-8 | 10,000.7 | |
| | | | 10 | 군산시 오식도동 852-9 | 9,999.9 | |
| | | | 11 | 군산시 오식도동 852-10 | 16,649.9 | |
| | | | 12 | 군산시 오식도동 852-11 | 16,649.2 | |
| | | | 13 | 군산시 오식도동 852-12 | 19,889.6 | |
| | | | 14 | 군산시 오식도동 852-13 | 15,473.0 | |
| | | | 15 | 군산시 오식도동 852-14 | 16,700.0 | |
| | | | 16 | 군산시 오식도동 852-15 | 16,700.0 | |
| | | | 17 | 군산시 오식도동 852-16 | 49,580.2 | |
| | | | 18 | 군산시 오식도동 852-17 | 49,579.4 | |
| | | | 19 | 군산시 오식도동 852-18 | 15,474.1 | |
| | 6 | 278,669.2 | 1 | 군산시 오식도동 865 | 132,232.2 | |
| | | | 2 | 군산시 오식도동 865-1 | 16,528.4 | |
| | | | 3 | 군산시 오식도동 865-2 | 4,628.5 | |
| | | | 4 | 군산시 오식도동 865-3 | 21,290.7 | |
| | | | 5 | 군산시 오식도동 865-4 | 13,025.4 | |
| | | | 6 | 군산시 오식도동 865-5 | 21,289.2 | |
| | | | 7 | 군산시 오식도동 865-6 | 33,058.1 | |
| | | | 8 | 군산시 오식도동 865-7 | 10,699.7 | |
| | | | 9 | 군산시 오식도동 865-8 | 4,297.0 | |
| | | | 10 | 군산시 오식도동 865-9 | 4,099.0 | |
| | | | 11 | 군산시 오식도동 865-10 | 4,297.0 | |
| | | | 12 | 군산시 오식도동 865-11 | 13,224.0 | |
| | | | 13 | 군산시 오식도동 865-12 | 16,529.0 | |

| 도면 번호 | 가구 번호 | 면적(㎡) | 획 지 | | 비 고 |
|-------------------------------|-----------------|-----------|-----|-----------------|-----------|
| | | | 위 치 | 면적(㎡) | |
| 산업2 (전략 산업 육성 지구) | 7 | 335,585.3 | 1 | 군산시 오식도동 876 | 143,129.5 |
| | | | 2 | 군산시 오식도동 876-1 | 132,229.9 |
| | | | 3 | 군산시 오식도동 876-3 | 60,225.9 |
| | 8 | 36,027.8 | 1 | 군산시 오식도동 857-1 | 3,301.4 |
| | | | 2 | 군산시 오식도동 857-5 | 3,302.1 |
| | | | 3 | 군산시 오식도동 857-6 | 6,607.8 |
| | | | 4 | 군산시 오식도동 857-7 | 3,301.9 |
| | | | 5 | 군산시 오식도동 857-8 | 9,913.6 |
| | | | 6 | 군산시 오식도동 857-9 | 9,601.0 |
| | 9 | 253,168.4 | 1 | 군산시 오식도동 857 | 119,495.9 |
| | | | 2 | 군산시 오식도동 857-4 | 19,726.7 |
| | | | 3 | 군산시 오식도동 857-11 | 6,505.0 |
| | | | 4 | 군산시 오식도동 857-12 | 8,555.3 |
| | | | 5 | 군산시 오식도동 857-13 | 7,680.7 |
| | | | 6 | 군산시 오식도동 857-14 | 15,358.9 |
| | | | 7 | 군산시 오식도동 857-15 | 12,733.8 |
| | | | 8 | 군산시 오식도동 857-16 | 3,839.0 |
| | | | 9 | 군산시 오식도동 857-17 | 3,839.0 |
| | | | 10 | 군산시 오식도동 857-18 | 8,853.2 |
| 11 | 군산시 오식도동 857-20 | 6,803.5 | | | |
| 12 | 군산시 오식도동 857-21 | 6,611.6 | | | |
| 13 | 군산시 오식도동 857-22 | 6,611.7 | | | |
| 14 | 군산시 오식도동 857-23 | 6,611.4 | | | |
| 15 | 군산시 오식도동 857-24 | 6,611.8 | | | |
| 16 | 군산시 오식도동 857-25 | 13,330.9 | | | |

| 도면 번호 | 가구 번호 | 면적(㎡) | 획 지 | | 비 고 | |
|-------------------------------|-----------------|-----------|-----|-----------------|----------|--|
| | | | 위 치 | 면적(㎡) | | |
| 산업2 (전략 산업 육성 지구) | 10 | 231,421.1 | 1 | 군산시 오식도동 867 | 16,528.9 | |
| | | | 2 | 군산시 오식도동 867-1 | 3,306.0 | |
| | | | 3 | 군산시 오식도동 867-2 | 6,611.9 | |
| | | | 4 | 군산시 오식도동 867-3 | 3,306.0 | |
| | | | 5 | 군산시 오식도동 867-4 | 3,306.0 | |
| | | | 6 | 군산시 오식도동 867-5 | 33,058.1 | |
| | | | 7 | 군산시 오식도동 867-6 | 6,611.6 | |
| | | | 8 | 군산시 오식도동 867-7 | 3,305.8 | |
| | | | 9 | 군산시 오식도동 867-8 | 33,055.7 | |
| | | | 10 | 군산시 오식도동 867-9 | 6,611.6 | |
| | | | 11 | 군산시 오식도동 868 | 49,597.4 | |
| | | | 12 | 군산시 오식도동 868-1 | 33,059.0 | |
| | | | 13 | 군산시 오식도동 868-2 | 33,063.1 | |
| | 11 | 93,625.0 | 1 | 군산시 오식도동 878 | 3,172.8 | |
| | | | 2 | 군산시 오식도동 878-1 | 9,908.9 | |
| | | | 3 | 군산시 오식도동 878-2 | 6,620.0 | |
| | | | 4 | 군산시 오식도동 878-3 | 9,917.6 | |
| | | | 5 | 군산시 오식도동 878-4 | 2,313.6 | |
| | | | 6 | 군산시 오식도동 878-5 | 2,314.1 | |
| | | | 7 | 군산시 오식도동 878-6 | 5,950.7 | |
| | | | 8 | 군산시 오식도동 878-7 | 10,899.3 | |
| | | | 9 | 군산시 오식도동 878-8 | 8,935.7 | |
| | | | 10 | 군산시 오식도동 878-9 | 13,222.5 | |
| | | | 11 | 군산시 오식도동 878-10 | 6,611.8 | |
| | | | 12 | 군산시 오식도동 878-11 | 5,950.0 | |
| 13 | 군산시 오식도동 878-12 | 2,314.5 | | | | |
| 14 | 군산시 오식도동 878-13 | 2,314.2 | | | | |
| 15 | 군산시 오식도동 878-14 | 3,179.3 | | | | |

| 도면 번호 | 가구 번호 | 면적(㎡) | 획 지 | | 비 고 | |
|-------------------------------|----------|----------|-----|-----------------|----------|--|
| | | | 위 치 | 면적(㎡) | | |
| 산업2 (전략 산업 육성 지구) | 12 | 89,826.3 | 1 | 군산시 오식도동 880 | 33,342.4 | |
| | | | 2 | 군산시 오식도동 880-1 | 33,342.8 | |
| | | | 3 | 군산시 오식도동 880-2 | 8,264.4 | |
| | | | 4 | 군산시 오식도동 880-3 | 4,959.2 | |
| | | | 5 | 군산시 오식도동 880-4 | 1,653.0 | |
| | | | 6 | 군산시 오식도동 880-5 | 4,132.1 | |
| | | | 7 | 군산시 오식도동 880-7 | 4,132.4 | |
| | 13 | 39,374.6 | 1 | 군산시 오식도동 859 | 6,498.7 | |
| | | | 2 | 군산시 오식도동 859-1 | 3,451.4 | |
| | | | 3 | 군산시 오식도동 859-2 | 3,466.2 | |
| | | | 4 | 군산시 오식도동 859-3 | 3,481.4 | |
| | | | 5 | 군산시 오식도동 859-4 | 3,496.0 | |
| | | | 6 | 군산시 오식도동 859-5 | 3,511.5 | |
| | | | 7 | 군산시 오식도동 859-6 | 3,526.0 | |
| | | | 8 | 군산시 오식도동 859-7 | 5,063.7 | |
| | | | 9 | 군산시 오식도동 859-8 | 6,879.7 | |
| | 14 | 45,640.8 | 1 | 군산시 오식도동 859-9 | 5,896.9 | |
| | | | 2 | 군산시 오식도동 859-10 | 5,107.3 | |
| | | | 3 | 군산시 오식도동 859-11 | 8,218.6 | |
| | | | 4 | 군산시 오식도동 859-12 | 9,985.0 | |
| | | | 5 | 군산시 오식도동 859-13 | 16,433.0 | |
| | 15 | 76,552.7 | 1 | 군산시 오식도동 859-20 | 13,275.4 | |
| | | | 2 | 군산시 오식도동 859-21 | 6,516.0 | |
| | | | 3 | 군산시 오식도동 859-22 | 6,522.7 | |
| | | | 4 | 군산시 오식도동 859-23 | 5,041.0 | |
| | | | 5 | 군산시 오식도동 859-24 | 10,022.8 | |
| | | | 6 | 군산시 오식도동 859-25 | 35,174.8 | |

| 도면 번호 | 가구 번호 | 면적(m ²) | 획 지 | | 비 고 | |
|-------------------------------|------------|---------------------|---------|---------------------|----------|----------|
| | | | 위 치 | 면적(m ²) | | |
| 산업2 (전략 산업 육성 지구) | 16 | 45,638.5 | 1 | 군산시 오식도동 859-14 | 4,911.4 | |
| | | | 2 | 군산시 오식도동 859-15 | 5,019.5 | |
| | | | 3 | 군산시 오식도동 859-16 | 3,395.3 | |
| | | | 4 | 군산시 오식도동 859-17 | 5,679.7 | |
| | | | 5 | 군산시 오식도동 859-18 | 13,409.0 | |
| | | | 6 | 군산시 오식도동 859-38 | 3,306.0 | |
| | | | 7 | 군산시 오식도동 859-39 | 3,305.9 | |
| | | | 8 | 군산시 오식도동 859-40 | 3,305.8 | |
| | | | 9 | 군산시 오식도동 859-41 | 3,305.9 | |
| | 17 | 73,483.9 | 1 | 군산시 오식도동 859-26 | 1,602.7 | |
| | | | 2 | 군산시 오식도동 859-27 | 1,647.7 | |
| | | | 3 | 군산시 오식도동 859-28 | 3,267.5 | |
| | | | 4 | 군산시 오식도동 859-29 | 3,273.1 | |
| | | | 5 | 군산시 오식도동 859-30 | 3,277.0 | |
| | | | 6 | 군산시 오식도동 859-31 | 3,321.0 | |
| | | | 7 | 군산시 오식도동 859-32 | 9,995.6 | |
| | | | 8 | 군산시 오식도동 859-33 | 8,904.7 | |
| | | | 9 | 군산시 오식도동 859-34 | 16,409.0 | |
| | | | 10 | 군산시 오식도동 859-35 | 3,596.7 | |
| | | | 11 | 군산시 오식도동 859-36 | 1,659.9 | |
| | | | 12 | 군산시 오식도동 859-42 | 16,529.0 | |
| | 18 (계속) | 115,302.0 | 1 | 군산시 오식도동 870 | 4,000.3 | |
| | | | 2 | 군산시 오식도동 871 | 2,155.7 | |
| | | | 3 | 군산시 오식도동 871-1 | 2,155.8 | |
| | | | 4 | 군산시 오식도동 871-2 | 2,155.8 | |
| | | | 5 | 군산시 오식도동 871-3 | 2,155.4 | |
| | | | 6 | 군산시 오식도동 871-15 | 6,999.6 | |
| | | | 7 | 군산시 오식도동 871-16 | 8,143.2 | |
| | | | 8 | 군산시 오식도동 871-17 | 16,998.8 | |
| | | | 9 | 군산시 오식도동 871-18 | 17,000.4 | 17,047.2 |
| | | | | 군산시 오식도동 871-36 | 46.8 | |
| | | | 10 | 군산시 오식도동 871-19 | 18,322.7 | |
| | 11 | 군산시 오식도동 871-27 | 4,037.8 | | | |

| 도면 번호 | 가구 번호 | 면적(㎡) | 획 지 | | 비 고 | |
|-------------------------------|------------|-----------|-----|-----------------|----------|--|
| | | | 위 치 | 면적(㎡) | | |
| 산업2 (전략 산업 육성 지구) | 18 | 115,302.0 | 12 | 군산시 오식도동 871-28 | 4,093.9 | |
| | | | 13 | 군산시 오식도동 871-29 | 4,093.0 | |
| | | | 14 | 군산시 오식도동 871-30 | 4,091.9 | |
| | | | 15 | 군산시 오식도동 871-31 | 4,091.4 | |
| | | | 16 | 군산시 오식도동 871-32 | 4,089.9 | |
| | | | 17 | 군산시 오식도동 871-33 | 4,088.7 | |
| | | | 18 | 군산시 오식도동 871-34 | 4,749.0 | |
| | | | 19 | 군산시 오식도동 871-38 | 1,831.9 | |
| | 19 | 88,244.6 | 1 | 군산시 오식도동 882 | 9,974.9 | |
| | | | 2 | 군산시 오식도동 882-1 | 6,611.7 | |
| | | | 3 | 군산시 오식도동 882-2 | 9,917.4 | |
| | | | 4 | 군산시 오식도동 882-3 | 9,942.5 | |
| | | | 5 | 군산시 오식도동 882-4 | 9,941.9 | |
| | | | 6 | 군산시 오식도동 882-5 | 6,612.1 | |
| | | | 7 | 군산시 오식도동 882-6 | 9,917.8 | |
| | | | 8 | 군산시 오식도동 882-7 | 9,163.6 | |
| | | | 9 | 군산시 오식도동 882-8 | 9,163.3 | |
| | | | 10 | 군산시 오식도동 882-9 | 6,999.4 | |
| | 20 (계속) | 115,443.0 | 1 | 군산시 오식도동 871-4 | 1,653.0 | |
| | | | 2 | 군산시 오식도동 871-5 | 1,653.0 | |
| | | | 3 | 군산시 오식도동 871-6 | 1,652.8 | |
| | | | 4 | 군산시 오식도동 871-7 | 1,652.9 | |
| | | | 5 | 군산시 오식도동 871-8 | 4,352.1 | |
| | | | 6 | 군산시 오식도동 871-9 | 11,659.3 | |
| | | | 7 | 군산시 오식도동 871-10 | 16,805.8 | |
| | | | 8 | 군산시 오식도동 871-11 | 16,807.5 | |
| | | | 9 | 군산시 오식도동 871-12 | 9,981.5 | |
| | | | 10 | 군산시 오식도동 871-13 | 6,812.9 | |
| | | | 11 | 군산시 오식도동 871-14 | 4,157.9 | |
| | | | 12 | 군산시 오식도동 871-20 | 1,652.9 | |
| | | | 13 | 군산시 오식도동 871-21 | 7,659.2 | |
| | | | 14 | 군산시 오식도동 871-22 | 4,965.3 | |

| 도면 번호 | 가구 번호 | 면적(㎡) | 획 지 | | | 비 고 |
|-------------------------------|----------|-----------|-----|-----------------|-----------|-----|
| | | | 위 치 | | 면적(㎡) | |
| 산업2 (전략 산업 육성 지구) | 20 | 115,443.0 | 15 | 군산시 오식도동 871-23 | 6,599.4 | |
| | | | 16 | 군산시 오식도동 871-24 | 6,610.1 | |
| | | | 17 | 군산시 오식도동 871-25 | 6,609.7 | |
| | | | 18 | 군산시 오식도동 871-26 | 2,504.5 | |
| | | | 19 | 군산시 오식도동 871-37 | 1,653.2 | |
| | 21 | 72,798.6 | 1 | 군산시 오식도동 884 | 14,855.7 | |
| | | | 2 | 군산시 오식도동 884-1 | 6,611.5 | |
| | | | 3 | 군산시 오식도동 884-2 | 6,611.5 | |
| | | | 4 | 군산시 오식도동 884-3 | 3,526.4 | |
| | | | 5 | 군산시 오식도동 884-4 | 3,698.9 | |
| | | | 6 | 군산시 오식도동 884-5 | 3,526.2 | |
| | | | 7 | 군산시 오식도동 884-6 | 6,611.5 | |
| | | | 8 | 군산시 오식도동 884-7 | 6,611.5 | |
| | | | 9 | 군산시 오식도동 884-8 | 6,486.6 | |
| | | | 10 | 군산시 오식도동 884-9 | 6,611.6 | |
| | | | 11 | 군산시 오식도동 884-10 | 3,353.5 | |
| | | | 12 | 군산시 오식도동 884-11 | 4,293.7 | |
| | 22 | 64,919.8 | 1 | 군산시 소룡동 1669 | 17,308.9 | |
| | | | 2 | 군산시 소룡동 1669-2 | 9,898.1 | |
| | | | 3 | 군산시 소룡동 1669-3 | 4,581.0 | |
| | | | 4 | 군산시 소룡동 1669-4 | 7,361.3 | |
| | | | 5 | 군산시 소룡동 1669-5 | 3,397.9 | |
| | | | 6 | 군산시 소룡동 1669-6 | 3,398.4 | |
| | | | 7 | 군산시 소룡동 1669-7 | 3,398.6 | |
| | | | 8 | 군산시 소룡동 1669-8 | 3,398.2 | |
| | | | 9 | 군산시 소룡동 1669-9 | 3,582.3 | |
| | | | 10 | 군산시 소룡동 1669-12 | 4,297.5 | |
| | | | 11 | 군산시 소룡동 1669-13 | 4,297.6 | |
| | 23 | 193,288.1 | 1 | 군산시 소룡동 1632 | 114,490.6 | |
| | | | 2 | 군산시 소룡동 1669-1 | 17,509.4 | |
| | | | 3 | 군산시 소룡동 1669-10 | 61,288.1 | |

| 도면 번호 | 가구 번호 | 면적(㎡) | 획 지 | | 비 고 | |
|-------------------------------|------------|-----------|-----|-----------------|----------|--|
| | | | 위 치 | 면적(㎡) | | |
| 산업2 (전략 산업 육성 지구) | 24 | 235,006.8 | 1 | 군산시 소룡동 1633 | 63,123.7 | |
| | | | 2 | 군산시 소룡동 1670 | 15,794.3 | |
| | | | 3 | 군산시 소룡동 1670-1 | 15,794.4 | |
| | | | 4 | 군산시 소룡동 1670-2 | 18,210.5 | |
| | | | 5 | 군산시 소룡동 1670-3 | 18,210.6 | |
| | | | 6 | 군산시 소룡동 1670-4 | 31,524.8 | |
| | | | 7 | 군산시 소룡동 1671 | 72,348.5 | |
| | 25 | 126,983.1 | 1 | 군산시 오식도동 832-1 | 7,468.5 | |
| | | | 2 | 군산시 오식도동 832-2 | 6,750.0 | |
| | | | 3 | 군산시 오식도동 832-3 | 3,374.8 | |
| | | | 4 | 군산시 오식도동 832-4 | 3,136.5 | |
| | | | 5 | 군산시 오식도동 832-5 | 9,009.8 | |
| | | | 6 | 군산시 오식도동 832-6 | 4,505.0 | |
| | | | 7 | 군산시 오식도동 832-7 | 4,505.0 | |
| | | | 8 | 군산시 오식도동 832-8 | 5,260.1 | |
| | | | 9 | 군산시 오식도동 832-9 | 3,305.8 | |
| | | | 10 | 군산시 오식도동 832-10 | 33,057.9 | |
| | | | 11 | 군산시 오식도동 832-11 | 4,684.7 | |
| | | | 12 | 군산시 오식도동 832-12 | 15,478.9 | |
| | | | 13 | 군산시 오식도동 832-13 | 16,528.9 | |
| | | | 14 | 군산시 오식도동 832-14 | 6,611.3 | |
| | | | 15 | 군산시 오식도동 832-15 | 3,305.9 | |
| | 26 (계속) | 45,810.6 | 1 | 군산시 오식도동 833-1 | 2,540.3 | |
| | | | 2 | 군산시 오식도동 833-2 | 2,554.4 | |
| | | | 3 | 군산시 오식도동 833-3 | 2,543.0 | |
| | | | 4 | 군산시 오식도동 833-4 | 2,545.5 | |
| | | | 5 | 군산시 오식도동 833-5 | 2,544.5 | |
| | | | 6 | 군산시 오식도동 833-6 | 2,542.6 | |
| | | | 7 | 군산시 오식도동 833-7 | 2,541.9 | |
| | | | 8 | 군산시 오식도동 833-8 | 2,547.3 | |
| | | | 9 | 군산시 오식도동 833-9 | 2,543.7 | |

| 도면 번호 | 가구 번호 | 면적(㎡) | 획 지 | | | 비 고 | | |
|-------------------------------|-----------------|-----------------|-----|-----------------|---------|----------------|---------|--|
| | | | 위 치 | | 면적(㎡) | | | |
| 산업2 (전략 산업 육성 지구) | 26 | 45,810.6 | 10 | 군산시 오식도동 833-10 | 2,561.7 | | | |
| | | | 11 | 군산시 오식도동 833-11 | 2,564.7 | | | |
| | | | 12 | 군산시 오식도동 833-12 | 2,542.0 | | | |
| | | | 13 | 군산시 오식도동 833-13 | 2,542.5 | | | |
| | | | 14 | 군산시 오식도동 833-14 | 2,539.5 | | | |
| | | | 15 | 군산시 오식도동 833-15 | 2,539.2 | | | |
| | | | 16 | 군산시 오식도동 833-16 | 2,539.7 | | | |
| | | | 17 | 군산시 오식도동 833-17 | 2,542.4 | | | |
| | | | 18 | 군산시 오식도동 833-18 | 2,535.7 | | | |
| | | | 27 | 36,633.1 | 1 | 군산시 오식도동 834-1 | 1,674.6 | |
| | | | | | 2 | 군산시 오식도동 834-2 | 1,678.2 | |
| | | | | | 3 | 군산시 오식도동 834-3 | 1,661.9 | |
| | | | | | 4 | 군산시 오식도동 834-4 | 1,664.5 | |
| | | | | | 5 | 군산시 오식도동 834-5 | 1,663.5 | |
| | | | | | 6 | 군산시 오식도동 834-6 | 1,663.5 | |
| | | | | | 7 | 군산시 오식도동 834-7 | 1,664.5 | |
| | | | | | 8 | 군산시 오식도동 834-8 | 1,665.3 | |
| | | | | | 9 | 군산시 오식도동 834-9 | 1,662.6 | |
| | 10 | 군산시 오식도동 834-10 | | | 1,666.9 | | | |
| | 11 | 군산시 오식도동 834-11 | | | 1,664.2 | | | |
| | 12 | 군산시 오식도동 834-12 | | | 1,680.1 | | | |
| | 13 | 군산시 오식도동 834-13 | | | 1,673.0 | | | |
| 14 | 군산시 오식도동 834-14 | 1,658.9 | | | | | | |
| 15 | 군산시 오식도동 834-15 | 1,660.1 | | | | | | |
| 16 | 군산시 오식도동 834-16 | 1,659.8 | | | | | | |
| 17 | 군산시 오식도동 834-17 | 1,661.1 | | | | | | |
| 18 | 군산시 오식도동 834-18 | 1,661.9 | | | | | | |
| 19 | 군산시 오식도동 834-19 | 1,660.8 | | | | | | |
| 20 | 군산시 오식도동 834-20 | 1,661.6 | | | | | | |
| 21 | 군산시 오식도동 834-21 | 1,662.6 | | | | | | |
| 22 | 군산시 오식도동 834-22 | 1,663.5 | | | | | | |

| 도면 번호 | 가구 번호 | 면적(㎡) | 획 지 | | 비 고 | |
|-------------------------------|----------|----------|-----|-----------------|----------|--|
| | | | 위 치 | 면적(㎡) | | |
| 산업2 (전략 산업 육성 지구) | 28 | 55,051.0 | 1 | 군산시 오식도동 835-1 | 3,973.6 | |
| | | | 2 | 군산시 오식도동 835-2 | 3,948.0 | |
| | | | 3 | 군산시 오식도동 835-3 | 3,931.5 | |
| | | | 4 | 군산시 오식도동 835-4 | 3,929.1 | |
| | | | 5 | 군산시 오식도동 835-5 | 3,928.9 | |
| | | | 6 | 군산시 오식도동 835-6 | 3,928.1 | |
| | | | 7 | 군산시 오식도동 835-7 | 1,964.0 | |
| | | | 8 | 군산시 오식도동 835-8 | 3,912.6 | |
| | | | 9 | 군산시 오식도동 835-9 | 3,925.9 | |
| | | | 10 | 군산시 오식도동 835-10 | 3,926.5 | |
| | | | 11 | 군산시 오식도동 835-11 | 3,928.1 | |
| | | | 12 | 군산시 오식도동 835-12 | 3,928.5 | |
| | | | 13 | 군산시 오식도동 835-13 | 3,930.2 | |
| | | | 14 | 군산시 오식도동 835-14 | 3,932.1 | |
| | | | 15 | 군산시 오식도동 835-15 | 1,963.9 | |
| | 29 | 98,638.5 | 1 | 군산시 오식도동 813 | 8,274.3 | |
| | | | 2 | 군산시 오식도동 813-11 | 15,868.4 | |
| | | | 3 | 군산시 오식도동 813-12 | 10,000.0 | |
| | | | 4 | 군산시 오식도동 813-13 | 16,599.4 | |
| | | | 5 | 군산시 오식도동 813-14 | 6,502.1 | |
| | | | 6 | 군산시 오식도동 813-15 | 11,697.9 | |
| | | | 7 | 군산시 오식도동 813-18 | 3,370.7 | |
| | | | 8 | 군산시 오식도동 813-19 | 4,956.9 | |
| | | | 9 | 군산시 오식도동 813-20 | 9,802.2 | |
| | | | 10 | 군산시 오식도동 813-36 | 8,264.5 | |
| | | | 11 | 군산시 오식도동 813-37 | 3,302.1 | |
| | 30 | 97,530.3 | 1 | 군산시 오식도동 816 | 33,057.9 | |
| | | | 2 | 군산시 오식도동 816-1 | 6,719.9 | |
| | | | 3 | 군산시 오식도동 816-2 | 3,305.8 | |
| | | | 4 | 군산시 오식도동 816-3 | 6,611.8 | |
| | | | 5 | 군산시 오식도동 816-4 | 6,611.7 | |
| | | | 6 | 군산시 오식도동 816-5 | 8,965.5 | |
| | | | 7 | 군산시 오식도동 816-6 | 16,528.9 | |
| | | | 8 | 군산시 오식도동 816-7 | 3,940.0 | |
| | | | 9 | 군산시 오식도동 816-8 | 11,788.8 | |

| 도면 번호 | 가구 번호 | 면적(㎡) | 획 지 | | | 비 고 |
|-------------------------------|------------|----------------|---------|-----------------|----------|----------|
| | | | 위 치 | | 면적(㎡) | |
| 산업2 (전략 산업 육성 지구) | 31 | 81,978.8 | 1 | 군산시 소룡동 1631 | 56,820.0 | |
| | | | 2 | 군산시 소룡동 1631-1 | 19,835.1 | |
| | | | 3 | 군산시 소룡동 1631-5 | 5,323.7 | |
| | 32 | 81,886.9 | 1 | 군산시 소룡동 1635 | 17,345.1 | |
| | | | 2 | 군산시 소룡동 1635-1 | 13,748.4 | |
| | | | 3 | 군산시 소룡동 1635-2 | 3,672.1 | |
| | | | 4 | 군산시 소룡동 1635-3 | 8,265.2 | |
| | | | 5 | 군산시 소룡동 1635-4 | 6,614.9 | |
| | | | 6 | 군산시 소룡동 1635-5 | 15,712.3 | |
| | | | 7 | 군산시 소룡동 1635-6 | 16,528.9 | |
| | 33 | 81,710.5 | 1 | 군산시 소룡동 1648 | 5,670.5 | |
| | | | 2 | 군산시 소룡동 1648-1 | 5,785.0 | |
| | | | 3 | 군산시 소룡동 1648-2 | 16,529.9 | |
| | | | 4 | 군산시 소룡동 1648-3 | 6,611.8 | |
| | | | 5 | 군산시 소룡동 1648-4 | 5,785.2 | |
| | | | 6 | 군산시 소룡동 1648-5 | 9,919.4 | |
| | | | 7 | 군산시 소룡동 1648-6 | 9,917.8 | |
| | | | 8 | 군산시 소룡동 1648-7 | 5,784.8 | |
| | | | 9 | 군산시 소룡동 1648-8 | 4,960.6 | |
| | | | 10 | 군산시 소룡동 1648-9 | 5,785.4 | |
| | | | 11 | 군산시 소룡동 1648-10 | 4,960.1 | |
| | 34 (계속) | 184,408.6 | 1 | 군산시 오식도동 813-1 | 2,193.5 | 16,576.4 |
| | | | | 군산시 오식도동 1014 | 14,382.9 | |
| | | | 2 | 군산시 오식도동 813-2 | 6,377.0 | 16,624.0 |
| | | | | 군산시 오식도동 1013 | 10,247.0 | |
| | | | 3 | 군산시 오식도동 813-3 | 10,268.0 | 16,603.0 |
| | | | | 군산시 오식도동 1012 | 6,335.0 | |
| | | | 4 | 군산시 오식도동 813-6 | 10,000.0 | |
| | | | 5 | 군산시 오식도동 813-7 | 9,716.3 | |
| | 6 | 군산시 오식도동 813-8 | 3,482.9 | | | |
| | 7 | 군산시 오식도동 813-9 | 6,440.5 | | | |

| 도면 번호 | 가구 번호 | 면적(㎡) | 획 지 | | 비 고 | |
|-------------------------------|------------|-----------------|-----------------|-----------------|----------|----------------|
| | | | 위 치 | 면적(㎡) | | |
| 산업2 (전략 산업 육성 지구) | 34 | 184,408.6 | 8 | 군산시 오식도동 813-22 | 8,977.3 | 9,461.7 |
| | | | | 군산시 오식도동 1010 | 484.4 | |
| | | | 9 | 군산시 오식도동 813-24 | 3,323.5 | |
| | | | 10 | 군산시 오식도동 813-25 | 5,747.7 | |
| | | | 11 | 군산시 오식도동 813-26 | 45,745.9 | |
| | | | 12 | 군산시 오식도동 813-27 | 5,785.3 | |
| | | | 13 | 군산시 오식도동 813-28 | 3,323.7 | |
| | | | 14 | 군산시 오식도동 813-29 | 6,441.1 | |
| | | | 15 | 군산시 오식도동 813-32 | 5,785.2 | |
| | | | 16 | 군산시 오식도동 813-33 | 6,612.5 | |
| | | | 17 | 군산시 오식도동 813-34 | 4,468.7 | 6,788.4 |
| | | | | 군산시 오식도동 1011 | 2,319.7 | |
| | | | 18 | 군산시 오식도동 813-35 | 5,950.5 | |
| | | | 35 | 141,695.4 | 1 | 군산시 오식도동 815-1 |
| | 2 | 군산시 오식도동 815-2 | | | 11,530.3 | |
| | 3 | 군산시 오식도동 815-3 | | | 9,000.3 | |
| | 4 | 군산시 오식도동 815-4 | | | 5,340.1 | |
| | 5 | 군산시 오식도동 815-5 | | | 3,305.7 | |
| | 6 | 군산시 오식도동 815-6 | | | 13,884.5 | |
| | 7 | 군산시 오식도동 815-7 | | | 47,801.9 | |
| | 8 | 군산시 오식도동 815-8 | | | 8,110.4 | |
| | 9 | 군산시 오식도동 815-9 | | | 8,039.7 | |
| | 10 | 군산시 오식도동 815-10 | | | 8,041.6 | |
| | 11 | 군산시 오식도동 815-11 | | | 8,225.0 | |
| | 12 | 군산시 오식도동 815-12 | | | 2,728.4 | |
| | 13 | 군산시 오식도동 815-13 | | | 2,712.2 | |
| | 36 (계속) | 96,325.0 | 1 | 군산시 오식도동 815-15 | 32,486.5 | |
| 2 | | | 군산시 오식도동 815-16 | 4,237.9 | | |
| 3 | | | 군산시 오식도동 815-18 | 30,712.4 | | |
| 4 | | | 군산시 오식도동 815-19 | 3,586.1 | | |
| 5 | | | 군산시 오식도동 815-20 | 2,299.0 | | |
| 6 | | | 군산시 오식도동 815-21 | 3,586.1 | | |
| 7 | | | 군산시 오식도동 815-22 | 4,237.4 | | |
| 8 | | | 군산시 오식도동 815-23 | 7,584.2 | | |
| 9 | | | 군산시 오식도동 815-24 | 7,595.4 | | |

| 도면 번호 | 가구 번호 | 면적(㎡) | 획 지 | | 비 고 | |
|-------------------------------|----------------|----------|-----|----------------|----------|--|
| | | | 위 치 | 면적(㎡) | | |
| 산업2 (전략 산업 육성 지구) | 37 | 37,592.7 | 1 | 군산시 소룡동 1636 | 7,223.2 | |
| | | | 2 | 군산시 소룡동 1636-1 | 3,510.7 | |
| | | | 3 | 군산시 소룡동 1636-2 | 3,502.7 | |
| | | | 4 | 군산시 소룡동 1636-3 | 3,305.7 | |
| | | | 5 | 군산시 소룡동 1636-4 | 1,983.5 | |
| | | | 6 | 군산시 소룡동 1636-5 | 7,272.7 | |
| | | | 7 | 군산시 소룡동 1636-6 | 4,772.5 | |
| | | | 8 | 군산시 소룡동 1636-7 | 3,328.7 | |
| | | | 9 | 군산시 소룡동 1636-8 | 2,693.0 | |
| | 38 | 80,666.9 | 1 | 군산시 소룡동 1646 | 7,954.4 | |
| | | | 2 | 군산시 소룡동 1646-1 | 6,599.9 | |
| | | | 3 | 군산시 소룡동 1646-2 | 1,653.7 | |
| | | | 4 | 군산시 소룡동 1646-3 | 4,751.6 | |
| | | | 5 | 군산시 소룡동 1646-4 | 1,983.3 | |
| | | | 6 | 군산시 소룡동 1646-5 | 1,983.7 | |
| | | | 7 | 군산시 소룡동 1646-6 | 3,306.3 | |
| | | | 8 | 군산시 소룡동 1646-7 | 4,498.9 | |
| | | | 9 | 군산시 소룡동 1646-8 | 4,959.3 | |
| | | | 10 | 군산시 소룡동 1647-1 | 3,305.0 | |
| | | | 11 | 군산시 소룡동 1647-2 | 8,250.2 | |
| | | | 12 | 군산시 소룡동 1647-4 | 3,307.1 | |
| | | | 13 | 군산시 소룡동 1647-5 | 21,119.3 | |
| | | | 14 | 군산시 소룡동 1647-6 | 3,885.5 | |
| 15 | 군산시 소룡동 1647-7 | 1,256.0 | | | | |
| 16 | 군산시 소룡동 1647-8 | 1,852.7 | | | | |

| 도면 번호 | 가구 번호 | 면적(㎡) | 획 지 | | 비 고 | |
|-------------------------------|----------|----------|----------------|-----------------|----------|--|
| | | | 위 치 | 면적(㎡) | | |
| 산업2 (전략 산업 육성 지구) | 39 | 10,139.7 | 1 | 군산시 소룡동 1650 | 1,983.7 | |
| | | | 2 | 군산시 소룡동 1650-1 | 3,527.9 | |
| | | | 3 | 군산시 소룡동 1650-2 | 3,305.6 | |
| | | | 4 | 군산시 소룡동 1650-4 | 1,322.5 | |
| | 40 | 18,800.0 | 1 | 군산시 오식도동 814-4 | 18,800.0 | |
| | 41 | 86,051.7 | 1 | 군산시 소룡동 1640 | 13,223.1 | |
| | | | 2 | 군산시 소룡동 1640-1 | 8,968.4 | |
| | | | 3 | 군산시 소룡동 1640-2 | 8,365.1 | |
| | | | 4 | 군산시 소룡동 1640-3 | 6,612.3 | |
| | | | 5 | 군산시 소룡동 1640-4 | 4,958.8 | |
| | | | 6 | 군산시 소룡동 1640-5 | 24,088.9 | |
| | | | 7 | 군산시 소룡동 1640-7 | 1,652.9 | |
| | | | 8 | 군산시 소룡동 1640-8 | 3,306.1 | |
| | | | 9 | 군산시 소룡동 1640-9 | 3,306.0 | |
| | | | 10 | 군산시 소룡동 1640-10 | 6,611.5 | |
| | | | 11 | 군산시 소룡동 1640-11 | 4,958.6 | |
| | 42 | 75,180.6 | 1 | 군산시 소룡동 1641 | 23,312.1 | |
| | | | 2 | 군산시 소룡동 1641-1 | 6,610.8 | |
| | | | 3 | 군산시 소룡동 1641-2 | 5,588.0 | |
| | | | 4 | 군산시 소룡동 1641-3 | 6,611.7 | |
| 5 | | | 군산시 소룡동 1641-4 | 33,058.0 | | |

| 도면 번호 | 가구 번호 | 면적(㎡) | 획 지 | | | 비 고 |
|-------------------------|----------|-----------|-----|-----------------|----------|-----|
| | | | 위 치 | | 면적(㎡) | |
| 산업3 (자유 무역 지구) | 1 | 135,422.9 | 1 | 군산시 오식도동 500-1 | 41,385.4 | |
| | | | 2 | 군산시 오식도동 500-2 | 19,679.4 | |
| | | | 3 | 군산시 오식도동 500-3 | 14,064.9 | |
| | | | 4 | 군산시 오식도동 500-4 | 15,506.0 | |
| | | | 5 | 군산시 오식도동 500-6 | 14,828.2 | |
| | | | 6 | 군산시 오식도동 500-7 | 14,513.9 | |
| | | | 7 | 군산시 오식도동 500-8 | 15,445.1 | |
| | | | 8 | 군산시 오식도동 500-8 | 15,445.1 | |
| | 2 | 106,020.7 | 1 | 군산시 오식도동 509-1 | 15,362.4 | |
| | | | 2 | 군산시 오식도동 509-2 | 14,503.7 | |
| | | | 3 | 군산시 오식도동 509-3 | 14,478.7 | |
| | | | 4 | 군산시 오식도동 509-4 | 14,105.8 | |
| | | | 5 | 군산시 오식도동 509-5 | 20,193.2 | |
| | | | 6 | 군산시 오식도동 509-6 | 10,775.0 | |
| | | | 7 | 군산시 오식도동 509-7 | 8,201.4 | |
| | | | 8 | 군산시 오식도동 509-8 | 4,199.9 | |
| | | | 9 | 군산시 오식도동 509-10 | 4,200.6 | |
| | 3 | 140,422.7 | 1 | 군산시 오식도동 501-1 | 14,597.3 | |
| | | | 2 | 군산시 오식도동 501-2 | 9,658.3 | |
| | | | 3 | 군산시 오식도동 501-3 | 13,510.1 | |
| | | | 4 | 군산시 오식도동 501-4 | 13,523.4 | |
| | | | 5 | 군산시 오식도동 501-5 | 14,861.6 | |
| | | | 6 | 군산시 오식도동 501-6 | 14,882.2 | |
| | | | 7 | 군산시 오식도동 501-7 | 13,541.5 | |
| | | | 8 | 군산시 오식도동 501-8 | 13,546.3 | |
| | | | 9 | 군산시 오식도동 501-10 | 11,331.6 | |
| | | | 10 | 군산시 오식도동 501-11 | 3,840.1 | |
| | | | 11 | 군산시 오식도동 501-12 | 4,767.8 | |
| | | | 12 | 군산시 오식도동 501-14 | 12,362.5 | |

| 도면 번호 | 가구 번호 | 면적(㎡) | 획 지 | | 비 고 | |
|-------------------------|-----------|-----------|-----|-----------------|-----------|--|
| | | | 위 치 | 면적(㎡) | | |
| 산업3 (자유 무역 지구) | 4 | 189,439.8 | 1 | 군산시 오식도동 510-1 | 20,203.9 | |
| | | | 2 | 군산시 오식도동 510-2 | 18,397.0 | |
| | | | 3 | 군산시 오식도동 510-3 | 18,371.7 | |
| | | | 4 | 군산시 오식도동 510-4 | 9,907.0 | |
| | | | 5 | 군산시 오식도동 510-5 | 20,208.1 | |
| | | | 6 | 군산시 오식도동 510-6 | 19,888.1 | |
| | | | 7 | 군산시 오식도동 510-7 | 27,006.6 | |
| | | | 8 | 군산시 오식도동 510-9 | 18,130.5 | |
| | | | 9 | 군산시 오식도동 510-10 | 19,685.2 | |
| | | | 10 | 군산시 오식도동 510-12 | 9,173.6 | |
| | | | 11 | 군산시 오식도동 510-13 | 8,468.1 | |
| | 5 | 158,859.7 | 1 | 군산시 오식도동 502-1 | 158,859.7 | |
| | 6 | 146,262.4 | 1 | 군산시 오식도동 511-1 | 93,586.7 | |
| | | | 2 | 군산시 오식도동 511-2 | 13,106.5 | |
| | | | 3 | 군산시 오식도동 511-3 | 12,797.5 | |
| | | | 4 | 군산시 오식도동 511-4 | 12,782.5 | |
| | | | 5 | 군산시 오식도동 511-5 | 6,996.4 | |
| | | | 6 | 군산시 오식도동 511-6 | 6,992.8 | |
| | 7 | 94,731.2 | 1 | 군산시 오식도동 512-1 | 8,489.5 | |
| | | | 2 | 군산시 오식도동 512-2 | 11,038.1 | |
| | | | 3 | 군산시 오식도동 512-3 | 11,166.7 | |
| | | | 4 | 군산시 오식도동 512-4 | 17,226.9 | |
| | | | 5 | 군산시 오식도동 512-5 | 8,337.4 | |
| | | | 6 | 군산시 오식도동 512-6 | 8,973.5 | |
| | | | 7 | 군산시 오식도동 512-7 | 17,894.4 | |
| | | | 8 | 군산시 오식도동 512-8 | 8,829.4 | |
| | | | 9 | 군산시 오식도동 512-9 | 2,775.3 | |
| | 8 (계속) | 111,847.5 | 1 | 군산시 오식도동 514-1 | 9,873.0 | |
| | | | 2 | 군산시 오식도동 514-2 | 5,927.0 | |
| | | | 3 | 군산시 오식도동 514-3 | 3,381.1 | |

| 도면 번호 | 가구 번호 | 면적(㎡) | 획 지 | | | 비 고 |
|-------------------------|----------------|-----------|---------------------------------|-----------------|-----------|----------|
| | | | 위 치 | | 면적(㎡) | |
| 산업3 (자유 무역 지구) | 8 | 111,847.5 | 4 | 군산시 오식도동 514-4 | 13,524.5 | |
| | | | 5 | 군산시 오식도동 514-5 | 18,108.0 | |
| | | | 6 | 군산시 오식도동 514-6 | 12,902.6 | |
| | | | 7 | 군산시 오식도동 514-7 | 6,887.5 | |
| | | | 8 | 군산시 오식도동 514-8 | 6,692.5 | |
| | | | 9 | 군산시 오식도동 514-9 | 6,691.9 | |
| | | | 10 | 군산시 오식도동 514-10 | 6,688.9 | |
| | | | 11 | 군산시 오식도동 514-11 | 4,294.6 | |
| | | | 12 | 군산시 오식도동 514-12 | 7,528.5 | |
| | | | 13 | 군산시 오식도동 514-13 | 2,974.0 | |
| | | | 14 | 군산시 오식도동 514-14 | 2,388.9 | |
| | | | 15 | 군산시 오식도동 514-15 | 3,984.5 | |
| | | | 산업4 (신재생 에너지 육성 지구) | 1 | 112,607.9 | 1 |
| 2 | 군산시 비응도동 30-1 | 11,754.7 | | | | |
| 3 | 군산시 비응도동 30-10 | 19,812.8 | | | | |
| 4 | 군산시 비응도동 30-11 | 6,000.1 | | | | |
| 5 | 군산시 비응도동 30-12 | 13,200.6 | | | | 16,506.4 |
| | 군산시 비응도동 30-15 | 3,305.8 | | | | |
| 6 | 군산시 비응도동 30-16 | 26,900.4 | | | | |
| 7 | 군산시 비응도동 30-22 | 4,966.0 | | | | |
| 2 | 35,553.6 | 1 | | 군산시 비응도동 30-2 | 5,146.6 | |
| | | 2 | | 군산시 비응도동 30-4 | 1,652.9 | |
| | | 3 | | 군산시 비응도동 30-5 | 3,305.7 | |
| | | 4 | | 군산시 비응도동 30-6 | 4,958.7 | |
| | | 5 | | 군산시 비응도동 30-7 | 3,306.1 | |
| | | 6 | 군산시 비응도동 30-8 | 3,305.9 | | |
| 7 | 군산시 비응도동 30-9 | 3,305.8 | | | | |
| 8 | 군산시 비응도동 30-20 | 1,653.0 | | | | |
| 9 | 군산시 비응도동 30-21 | 8,918.9 | | | | |

| 도면 번호 | 가구 번호 | 면적(㎡) | 획 지 | | | 비 고 |
|---------------------------------|----------------|-------------|----------------|-----------------|-----------|----------|
| | | | 위 치 | | 면적(㎡) | |
| 산업4 (신재생 에너지 육성 지구) | 3 | 655,057.3 | 1 | 군산시 비응도동 36-1 | 102,476.9 | |
| | | | 2 | 군산시 비응도동 36-4 | 229,309.5 | |
| | | | 3 | 군산시 비응도동 36-6 | 189,020.3 | |
| | | | 4 | 군산시 비응도동 36-11 | 9,607.4 | |
| | | | 5 | 군산시 비응도동 36-12 | 6,612.3 | |
| | | | 6 | 군산시 비응도동 36-13 | 21,487.8 | |
| | | | 7 | 군산시 비응도동 36-17 | 674.8 | |
| | | | 8 | 군산시 비응도동 36-20 | 95,868.3 | |
| | 4 | 51,393.9 | 1 | 군산시 비응도동 36-5 | 16,529.0 | |
| | | | 2 | 군산시 비응도동 36-9 | 9,940.4 | |
| | | | 3 | 군산시 비응도동 36-16 | 325.7 | |
| | | | 4 | 군산시 비응도동 36-24 | 9,206.0 | |
| | | | 5 | 군산시 비응도동 36-25 | 6,790.9 | |
| | | | 6 | 군산시 비응도동 36-26 | 6,777.9 | |
| 7 | | | 군산시 비응도동 36-28 | 1,824.0 | | |
| 산업5 (항만 물류 특화 지구) | 1 (계속) | 1,546,186.2 | 1 | 군산시 비응도동 4-2 | 372,058.8 | |
| | | | 2 | 군산시 비응도동 133 | 111,567.1 | |
| | | | 3 | 군산시 오식도동 nodata | 328,804.2 | |
| | | | 4 | 군산시 오식도동 812 | 55,651.2 | 58,719.1 |
| | | | | 군산시 오식도동 839-5 | 3,067.9 | |
| | | | 5 | 군산시 오식도동 812-1 | 63,600.0 | 67,011.5 |
| | | | | 군산시 오식도동 839-6 | 3,411.5 | |
| | | | 6 | 군산시 오식도동 812-2 | 170,874.8 | |
| | | | 7 | 군산시 오식도동 812-4 | 15,682.0 | 23,176.8 |
| | | | | 군산시 오식도동 812-5 | 7,494.8 | |
| 8 | 군산시 오식도동 839 | 111,391.5 | | | | |
| 9 | 군산시 오식도동 839-1 | 7,406.3 | 41,575.0 | | | |
| | 군산시 오식도동 839-2 | 1,461.7 | | | | |

| 도면 번호 | 가구 번호 | 면적(m ²) | 획 지 | | 비 고 | |
|-------------------------------|-----------------|---------------------|-----------------|---------------------|----------|----------|
| | | | 위 치 | 면적(m ²) | | |
| 산업5 (항만 물류 특화 지구) | 1 | 1,546,186.2 | 9 | 군산시 오식도동 839-7 | 695.1 | 41,575.0 |
| | | | | 군산시 오식도동 839-8 | 10.6 | |
| | | | | 군산시 오식도동 839-9 | 727.2 | |
| | | | | 군산시 오식도동 839-10 | 52.4 | |
| | | | | 군산시 오식도동 839-11 | 85.6 | |
| | | | | 군산시 오식도동 839-12 | 28,544.7 | |
| | | | | 군산시 오식도동 839-13 | 188.0 | |
| | | | | 군산시 오식도동 839-14 | 1,890.0 | |
| | | | | 군산시 오식도동 839-15 | 334.0 | |
| | | | 군산시 오식도동 839-16 | 179.4 | | |
| | 10 | nodata | 127,119.1 | | | |
| | 11 | 군산시 소룡동 1582 | 1,367.7 | | | |
| | 12 | 군산시 소룡동 1582-9 | 42,038.1 | | | |
| | 13 | 군산시 소룡동 1582-15 | 3,530.3 | 23,194.6 | | |
| | | 군산시 소룡동 1582-45 | 9,110.0 | | | |
| | | 군산시 소룡동 1582-46 | 6,775.1 | | | |
| | | 군산시 소룡동 1582-61 | 368.0 | | | |
| | | 군산시 소룡동 1582-62 | 557.6 | | | |
| | | 군산시 소룡동 1582-69 | 800.9 | | | |
| | | 군산시 소룡동 1582-71 | 1,077.4 | | | |
| | 군산시 소룡동 1582-72 | 975.3 | | | | |
| | 14 | 군산시 소룡동 1582-24 | 16,159.1 | | | |
| | 15 | 군산시 소룡동 1582-25 | 959.0 | 3,572.2 | | |
| 군산시 소룡동 1582-65 | | 2,613.2 | | | | |
| 16 | 군산시 소룡동 1582-26 | 47,556.6 | | | | |
| 2 (계속) | 135,280.8 | 1 | 군산시 소룡동 1582-2 | 365.9 | 29,622.4 | |
| | | | 군산시 소룡동 1582-10 | 29,256.5 | | |
| | | 2 | 군산시 소룡동 1582-11 | 83,105.0 | 91,491.8 | |
| | | | 군산시 소룡동 1582-37 | 424.3 | | |

| 도면 번호 | 가구 번호 | 면적(㎡) | 획 지 | | 비 고 | |
|-------------------------------|-----------------|-----------------|-----------------|-----------------|-----------|-----------|
| | | | 위 치 | 면적(㎡) | | |
| 산업5 (항만 물류 특화 지구) | 2 | 135,280.8 | 2 | 군산시 소룡동 1582-38 | 1,274.0 | 91,491.8 |
| | | | | 군산시 소룡동 1582-39 | 6,688.5 | |
| | | | 3 | 군산시 소룡동 1582-16 | 1,917.6 | 6,460.5 |
| | | | | 군산시 소룡동 1582-64 | 4,542.9 | |
| | 4 | 군산시 소룡동 1582-63 | 7,706.1 | | | |
| | | 1 | 176,562.4 | 군산시 소룡동 1582-4 | 129,913.5 | 163,399.6 |
| | | | | 군산시 소룡동 1582-27 | 1,480.9 | |
| | | | | 군산시 소룡동 1582-32 | 8,800.5 | |
| | 군산시 소룡동 1582-33 | | | 9,518.8 | | |
| | 군산시 소룡동 1582-42 | | | 700.7 | | |
| | 군산시 소룡동 1582-43 | | | 12,985.2 | | |
| | 2 | 군산시 소룡동 1582-58 | 11,843.8 | 13,162.8 | | |
| | | 군산시 소룡동 1582-66 | 194.1 | | | |
| | | 군산시 소룡동 1582-67 | 128.8 | | | |
| | | 군산시 소룡동 1582-68 | 996.1 | | | |
| | 4 (계속) | 187,392.5 | 1 | 군산시 소룡동 1582-6 | 38,476.7 | |
| | | | 2 | 군산시 소룡동 1582-8 | 15.6 | 1,529.8 |
| | | | | 군산시 소룡동 1582-14 | 681.4 | |
| | | | | 군산시 소룡동 1582-20 | 26.1 | |
| | | | | 군산시 소룡동 1582-21 | 207.4 | |
| 군산시 소룡동 1582-41 | | | | 533.5 | | |
| 군산시 소룡동 1582-54 | | | | 65.8 | | |
| 3 | | | 군산시 소룡동 1582-12 | 1,446.6 | | |
| 4 | | | 군산시 소룡동 1582-13 | 33,259.9 | 36,390.1 | |
| | | | 군산시 소룡동 1582-17 | 24.1 | | |
| | | | 군산시 소룡동 1582-40 | 3,106.1 | | |
| 5 | | | 군산시 소룡동 1582-18 | 10,166.9 | 19,086.3 | |
| | | | 군산시 소룡동 1582-23 | 7,755.3 | | |
| | | | 군산시 소룡동 1582-57 | 1,164.1 | | |

| 도면 번호 | 가구 번호 | 면적(㎡) | 획 지 | | 비 고 | |
|-------------------------------|-----------------|-----------|--------------|-----------------|-----------|-----------|
| | | | 위 치 | 면적(㎡) | | |
| 산업5 (항만 물류 특화 지구) | 4 | 187,392.5 | 6 | 군산시 소룡동 1582-19 | 11,691.7 | 12,167.2 |
| | | | | 군산시 소룡동 1582-30 | 64.1 | |
| | | | | 군산시 소룡동 1582-47 | 230.6 | |
| | | | | 군산시 소룡동 1582-48 | 73.5 | |
| | | | | 군산시 소룡동 1582-49 | 107.3 | |
| | | | 7 | 군산시 소룡동 1582-28 | 20,352.1 | |
| | | | 8 | 군산시 소룡동 1582-29 | 15,895.0 | |
| | | | 9 | 군산시 소룡동 1582-31 | 3,435.9 | 3,622.5 |
| | | | | 군산시 소룡동 1582-36 | 186.6 | |
| | | | 10 | 군산시 소룡동 1582-34 | 23,057.8 | |
| | | | 11 | 군산시 소룡동 1582-35 | 56.4 | 8,437.3 |
| | | | | 군산시 소룡동 1582-50 | 8,192.2 | |
| | | | | 군산시 소룡동 1582-51 | 94.0 | |
| 군산시 소룡동 1582-52 | 94.7 | | | | | |
| 12 | 군산시 소룡동 1582-55 | 968.1 | 1,026.6 | | | |
| | 군산시 소룡동 1582-56 | 58.5 | | | | |
| 13 | 군산시 소룡동 1582-60 | 5,904.5 | | | | |
| 폐기물 처리장 | 폐1 | 100,152.0 | 1 | 군산시 소룡동 1585 | 100,152.0 | |
| | 폐2 | 336,016.5 | 1 | 군산시 비응도동 25 | 183,703.7 | 336,016.5 |
| | | | 2 | 군산시 비응도동 27 | 152,312.8 | |
| 폐3 | 32,548.7 | 1 | 군산시 소룡동 1662 | 32,548.7 | | |

2) 공동주택용지

| 도면 번호 | 가구번호 | 면적(㎡) | 획 지 | | 비 고 |
|----------|------|-----------|-----|----------------|------------------------|
| | | | 위 치 | 면적(㎡) | |
| 합 계 | | 196,745.9 | - | | 인접 획지 분할 및 합병 불가 |
| 공동1 | 1 | 38,038.8 | 1 | 군산시 오식도동 505 | 38,038.8 |
| | 2 | 92,908.0 | 1 | 군산시 오식도동 805-3 | 39,884.1 |
| | | | 2 | 군산시 오식도동 805-4 | 53,023.9 |
| | 3 | 65,799.1 | 1 | 군산시 오식도동 806-2 | 34,668.0 |
| | | | 2 | 군산시 오식도동 806-3 | 31,131.1 |

3) 단독주택용지

| 도면 번호 | 가구번호 | 면적(㎡) | 획 지 | | 비 고 | |
|----------|-----------|-----------|-----|-----------------|-----------|------------------------|
| | | | 위 치 | 면적(㎡) | | |
| 합계 | | 227,655.3 | - | | 227,655.3 | 인접 획지 분할 및 합병 불가 |
| 단독1 | 1 | 4,082.0 | 1 | 군산시 오식도동 592-1 | 204.6 | |
| | | | 2 | 군산시 오식도동 592-2 | 229.9 | |
| | | | 3 | 군산시 오식도동 592-3 | 229.7 | |
| | | | 4 | 군산시 오식도동 592-4 | 229.6 | |
| | | | 5 | 군산시 오식도동 592-5 | 229.8 | |
| | | | 6 | 군산시 오식도동 592-6 | 229.6 | |
| | | | 7 | 군산시 오식도동 592-7 | 219.0 | |
| | | | 8 | 군산시 오식도동 592-8 | 229.3 | |
| | | | 9 | 군산시 오식도동 592-9 | 213.7 | |
| | | | 10 | 군산시 오식도동 592-10 | 223.2 | |
| | | | 11 | 군산시 오식도동 592-11 | 230.2 | |
| | | | 12 | 군산시 오식도동 592-12 | 230.0 | |
| | | | 13 | 군산시 오식도동 592-13 | 229.9 | |
| | | | 14 | 군산시 오식도동 592-14 | 230.0 | |
| | | | 15 | 군산시 오식도동 592-15 | 229.7 | |
| | | | 16 | 군산시 오식도동 592-16 | 240.3 | |
| | | | 17 | 군산시 오식도동 592-17 | 229.7 | |
| | | | 18 | 군산시 오식도동 592-18 | 223.8 | |
| | 2 (계속) | 3,109.2 | 1 | 군산시 오식도동 596-1 | 218.2 | |
| | | | 2 | 군산시 오식도동 596-2 | 224.6 | |
| | | | 3 | 군산시 오식도동 596-3 | 224.5 | |
| | | | 4 | 군산시 오식도동 596-4 | 224.5 | |
| | | | 5 | 군산시 오식도동 596-5 | 224.4 | |
| | | | 6 | 군산시 오식도동 596-6 | 224.5 | |
| | | | 7 | 군산시 오식도동 596-7 | 208.5 | |
| | | | 8 | 군산시 오식도동 596-8 | 218.8 | |
| | | | 9 | 군산시 오식도동 596-9 | 224.6 | |
| | | | 10 | 군산시 오식도동 596-10 | 224.6 | |

| 도면 번호 | 가구번호 | 면적(㎡) | 획 지 | | | 비 고 |
|----------|------|---------|-----|-----------------|-------|-----|
| | | | 위 치 | | 면적(㎡) | |
| 단독1 | 2 | 3,109.2 | 11 | 군산시 오식도동 596-11 | 224.6 | |
| | | | 12 | 군산시 오식도동 596-12 | 224.5 | |
| | | | 13 | 군산시 오식도동 596-13 | 224.5 | |
| | | | 14 | 군산시 오식도동 596-14 | 218.4 | |
| | 3 | 3,117.4 | 1 | 군산시 오식도동 597-1 | 218.9 | |
| | | | 2 | 군산시 오식도동 597-2 | 225.1 | |
| | | | 3 | 군산시 오식도동 597-3 | 225.1 | |
| | | | 4 | 군산시 오식도동 597-4 | 225.3 | |
| | | | 5 | 군산시 오식도동 597-5 | 225.4 | |
| | | | 6 | 군산시 오식도동 597-6 | 225.5 | |
| | | | 7 | 군산시 오식도동 597-7 | 219.2 | |
| | | | 8 | 군산시 오식도동 597-8 | 217.4 | |
| | | | 9 | 군산시 오식도동 597-9 | 223.9 | |
| | | | 10 | 군산시 오식도동 597-10 | 223.6 | |
| | | | 11 | 군산시 오식도동 597-11 | 223.6 | |
| | | | 12 | 군산시 오식도동 597-12 | 223.5 | |
| | | | 13 | 군산시 오식도동 597-13 | 223.4 | |
| | | | 14 | 군산시 오식도동 597-14 | 217.5 | |
| | 4 | 3,117.5 | 1 | 군산시 오식도동 598-1 | 218.7 | |
| | | | 2 | 군산시 오식도동 598-2 | 224.7 | |
| | | | 3 | 군산시 오식도동 598-3 | 224.7 | |
| | | | 4 | 군산시 오식도동 598-4 | 224.7 | |
| | | | 5 | 군산시 오식도동 598-5 | 224.5 | |
| | | | 6 | 군산시 오식도동 598-6 | 224.5 | |
| | | | 7 | 군산시 오식도동 598-7 | 218.1 | |
| | | | 8 | 군산시 오식도동 598-8 | 217.9 | |
| | | | 9 | 군산시 오식도동 598-9 | 224.2 | |
| | | | 10 | 군산시 오식도동 598-10 | 224.2 | |
| | | | 11 | 군산시 오식도동 598-11 | 224.3 | |
| | | | 12 | 군산시 오식도동 598-12 | 224.4 | |
| | | | 13 | 군산시 오식도동 598-13 | 224.5 | |
| | | | 14 | 군산시 오식도동 598-14 | 218.1 | |

| 도면 번호 | 가구번호 | 면적(㎡) | 획 지 | | 비 고 | |
|----------|-----------|---------|-----|-----------------|-------|--|
| | | | 위 치 | 면적(㎡) | | |
| 단독1 | 5 | 3,106.2 | 1 | 군산시 오식도동 599-1 | 218.4 | |
| | | | 2 | 군산시 오식도동 599-2 | 224.3 | |
| | | | 3 | 군산시 오식도동 599-3 | 224.4 | |
| | | | 4 | 군산시 오식도동 599-4 | 224.5 | |
| | | | 5 | 군산시 오식도동 599-5 | 224.6 | |
| | | | 6 | 군산시 오식도동 599-6 | 224.7 | |
| | | | 7 | 군산시 오식도동 599-7 | 218.4 | |
| | | | 8 | 군산시 오식도동 599-8 | 218.1 | |
| | | | 9 | 군산시 오식도동 599-9 | 224.4 | |
| | | | 10 | 군산시 오식도동 599-10 | 224.3 | |
| | | | 11 | 군산시 오식도동 599-11 | 224.3 | |
| | | | 12 | 군산시 오식도동 599-12 | 224.1 | |
| | | | 13 | 군산시 오식도동 599-13 | 224.0 | |
| | | | 14 | 군산시 오식도동 599-14 | 207.7 | |
| | 6 | 3,105.4 | 1 | 군산시 오식도동 609-1 | 208.7 | |
| | | | 2 | 군산시 오식도동 609-2 | 224.1 | |
| | | | 3 | 군산시 오식도동 609-3 | 224.2 | |
| | | | 4 | 군산시 오식도동 609-4 | 224.2 | |
| | | | 5 | 군산시 오식도동 609-5 | 224.2 | |
| | | | 6 | 군산시 오식도동 609-6 | 224.4 | |
| | | | 7 | 군산시 오식도동 609-7 | 217.7 | |
| | | | 8 | 군산시 오식도동 609-8 | 218.2 | |
| | | | 9 | 군산시 오식도동 609-9 | 224.5 | |
| | | | 10 | 군산시 오식도동 609-10 | 224.4 | |
| | | | 11 | 군산시 오식도동 609-11 | 224.4 | |
| | | | 12 | 군산시 오식도동 609-12 | 224.2 | |
| | | | 13 | 군산시 오식도동 609-13 | 224.2 | |
| | | | 14 | 군산시 오식도동 609-14 | 218.0 | |
| | 7 (계속) | 3,114.6 | 1 | 군산시 오식도동 610-1 | 218.5 | |
| | | | 2 | 군산시 오식도동 610-2 | 223.9 | |
| | | | 3 | 군산시 오식도동 610-3 | 223.9 | |

| 도면 번호 | 가구번호 | 면적(m ²) | 획 지 | | 비 고 | | | |
|----------|-----------|---------------------|-----|---------------------|-------|----------------|-------|--|
| | | | 위 치 | 면적(m ²) | | | | |
| 단독1 | 7 | 3,114.6 | 4 | 군산시 오식도동 610-4 | 223.9 | | | |
| | | | 5 | 군산시 오식도동 610-5 | 223.9 | | | |
| | | | 6 | 군산시 오식도동 610-6 | 223.7 | | | |
| | | | 7 | 군산시 오식도동 610-7 | 217.6 | | | |
| | | | 8 | 군산시 오식도동 610-8 | 218.1 | | | |
| | | | 9 | 군산시 오식도동 610-9 | 224.6 | | | |
| | | | 10 | 군산시 오식도동 610-10 | 224.5 | | | |
| | | | 11 | 군산시 오식도동 610-11 | 224.4 | | | |
| | | | 12 | 군산시 오식도동 610-12 | 224.4 | | | |
| | | | 13 | 군산시 오식도동 610-13 | 224.4 | | | |
| | | | 14 | 군산시 오식도동 610-14 | 218.8 | | | |
| | | | 8 | 3,118.1 | 1 | 군산시 오식도동 611-1 | 217.5 | |
| | | | | | 2 | 군산시 오식도동 611-2 | 224.1 | |
| | | | | | 3 | 군산시 오식도동 611-3 | 224.0 | |
| | 4 | 군산시 오식도동 611-4 | | | 224.0 | | | |
| | 5 | 군산시 오식도동 611-5 | | | 223.9 | | | |
| | 6 | 군산시 오식도동 611-6 | | | 223.9 | | | |
| | 7 | 군산시 오식도동 611-7 | | | 219.0 | | | |
| | 8 | 군산시 오식도동 611-8 | | | 218.2 | | | |
| | 9 | 군산시 오식도동 611-9 | | | 224.6 | | | |
| | 10 | 군산시 오식도동 611-10 | | | 224.6 | | | |
| | 11 | 군산시 오식도동 611-11 | | | 224.7 | | | |
| | 12 | 군산시 오식도동 611-12 | | | 224.8 | | | |
| | 13 | 군산시 오식도동 611-13 | | | 224.9 | | | |
| | 14 | 군산시 오식도동 611-14 | | | 219.9 | | | |
| | 9 (계속) | 3,106.9 | 1 | 군산시 오식도동 612-1 | 218.7 | | | |
| | | | 2 | 군산시 오식도동 612-2 | 224.4 | | | |
| | | | 3 | 군산시 오식도동 612-3 | 224.3 | | | |
| | | | 4 | 군산시 오식도동 612-4 | 224.3 | | | |
| | | | 5 | 군산시 오식도동 612-5 | 224.1 | | | |
| | | | 6 | 군산시 오식도동 612-6 | 224.0 | | | |

| 도면 번호 | 가구번호 | 면적(㎡) | 획 지 | | 비 고 | |
|----------|------------|---------|-----|-----------------|-------|--|
| | | | 위 치 | 면적(㎡) | | |
| 단독1 | 9 | 3,106.9 | 7 | 군산시 오식도동 612-7 | 218.2 | |
| | | | 8 | 군산시 오식도동 612-8 | 208.3 | |
| | | | 9 | 군산시 오식도동 612-9 | 224.2 | |
| | | | 10 | 군산시 오식도동 612-10 | 224.2 | |
| | | | 11 | 군산시 오식도동 612-11 | 224.3 | |
| | | | 12 | 군산시 오식도동 612-12 | 224.5 | |
| | | | 13 | 군산시 오식도동 612-13 | 224.5 | |
| | | | 14 | 군산시 오식도동 612-14 | 218.9 | |
| | 10 | 4,087.9 | 1 | 군산시 오식도동 622-1 | 223.1 | |
| | | | 2 | 군산시 오식도동 622-2 | 230.1 | |
| | | | 3 | 군산시 오식도동 622-3 | 230.0 | |
| | | | 4 | 군산시 오식도동 622-4 | 230.0 | |
| | | | 5 | 군산시 오식도동 622-5 | 230.3 | |
| | | | 6 | 군산시 오식도동 622-6 | 230.2 | |
| | | | 7 | 군산시 오식도동 622-7 | 230.4 | |
| | | | 8 | 군산시 오식도동 622-8 | 230.3 | |
| | | | 9 | 군산시 오식도동 622-9 | 223.8 | |
| | | | 10 | 군산시 오식도동 622-10 | 204.2 | |
| | | | 11 | 군산시 오식도동 622-11 | 230.4 | |
| | | | 12 | 군산시 오식도동 622-12 | 230.2 | |
| | | | 13 | 군산시 오식도동 622-13 | 230.2 | |
| | | | 14 | 군산시 오식도동 622-14 | 230.5 | |
| | | | 15 | 군산시 오식도동 622-15 | 230.1 | |
| | | | 16 | 군산시 오식도동 622-16 | 230.2 | |
| | | | 17 | 군산시 오식도동 622-17 | 230.1 | |
| | | | 18 | 군산시 오식도동 622-18 | 213.8 | |
| | 11 (계속) | 3,644.3 | 1 | 군산시 오식도동 593-1 | 213.8 | |
| | | | 2 | 군산시 오식도동 593-2 | 229.4 | |
| | | | 3 | 군산시 오식도동 593-3 | 229.4 | |
| | | | 4 | 군산시 오식도동 593-4 | 229.3 | |
| | | | 5 | 군산시 오식도동 593-5 | 229.3 | |

| 도면 번호 | 가구번호 | 면적(㎡) | 획 지 | | 비 고 | | | |
|----------|------------|-----------------|-----|-----------------|-------|----------------|-------|--|
| | | | 위 치 | 면적(㎡) | | | | |
| 단독1 | 11 | 3,644.3 | 6 | 군산시 오식도동 593-6 | 229.2 | | | |
| | | | 7 | 군산시 오식도동 593-7 | 229.3 | | | |
| | | | 8 | 군산시 오식도동 593-9 | 223.4 | | | |
| | | | 9 | 군산시 오식도동 593-10 | 229.7 | | | |
| | | | 10 | 군산시 오식도동 593-11 | 229.6 | | | |
| | | | 11 | 군산시 오식도동 593-12 | 229.6 | | | |
| | | | 12 | 군산시 오식도동 593-13 | 229.6 | | | |
| | | | 13 | 군산시 오식도동 593-14 | 229.6 | | | |
| | | | 14 | 군산시 오식도동 593-15 | 229.7 | | | |
| | | | 15 | 군산시 오식도동 593-16 | 229.8 | | | |
| | | | 16 | 군산시 오식도동 593-17 | 223.6 | | | |
| | | | 12 | 3,103.0 | 1 | 군산시 오식도동 600-1 | 218.0 | |
| | | | | | 2 | 군산시 오식도동 600-2 | 224.2 | |
| | | | | | 3 | 군산시 오식도동 600-3 | 224.1 | |
| | | | | | 4 | 군산시 오식도동 600-4 | 223.9 | |
| | | | | | 5 | 군산시 오식도동 600-5 | 224.1 | |
| | 6 | 군산시 오식도동 600-6 | | | 224.2 | | | |
| | 7 | 군산시 오식도동 600-7 | | | 207.8 | | | |
| | 8 | 군산시 오식도동 600-8 | | | 218.0 | | | |
| | 9 | 군산시 오식도동 600-9 | | | 224.2 | | | |
| | 10 | 군산시 오식도동 600-10 | | | 224.1 | | | |
| | 11 | 군산시 오식도동 600-11 | | | 224.0 | | | |
| | 12 | 군산시 오식도동 600-12 | | | 224.2 | | | |
| | 13 | 군산시 오식도동 600-13 | | | 224.3 | | | |
| | 14 | 군산시 오식도동 600-14 | | | 217.9 | | | |
| | 13 (계속) | 3,122.0 | 1 | 군산시 오식도동 601-1 | 219.0 | | | |
| | | | 2 | 군산시 오식도동 601-2 | 225.6 | | | |
| | | | 3 | 군산시 오식도동 601-3 | 225.6 | | | |
| | | | 4 | 군산시 오식도동 601-4 | 225.3 | | | |
| | | | 5 | 군산시 오식도동 601-5 | 225.3 | | | |

| 도면 번호 | 가구번호 | 면적(m ²) | 획 지 | | 비 고 | | | |
|----------|------------|---------------------|-----|---------------------|-------|----------------|-------|--|
| | | | 위 치 | 면적(m ²) | | | | |
| 단독1 | 13 | 3,122.0 | 6 | 군산시 오식도동 601-6 | 225.3 | | | |
| | | | 7 | 군산시 오식도동 601-7 | 219.4 | | | |
| | | | 8 | 군산시 오식도동 601-8 | 218.0 | | | |
| | | | 9 | 군산시 오식도동 601-9 | 224.1 | | | |
| | | | 10 | 군산시 오식도동 601-10 | 224.1 | | | |
| | | | 11 | 군산시 오식도동 601-11 | 224.1 | | | |
| | | | 12 | 군산시 오식도동 601-12 | 224.1 | | | |
| | | | 13 | 군산시 오식도동 601-13 | 224.1 | | | |
| | | | 14 | 군산시 오식도동 601-14 | 218.0 | | | |
| | | | 14 | 3,118.3 | 1 | 군산시 오식도동 602-1 | 218.4 | |
| | | | | | 2 | 군산시 오식도동 602-2 | 225.0 | |
| | | | | | 3 | 군산시 오식도동 602-3 | 224.9 | |
| | | | | | 4 | 군산시 오식도동 602-4 | 225.0 | |
| | | | | | 5 | 군산시 오식도동 602-5 | 225.1 | |
| | 6 | 군산시 오식도동 602-6 | | | 225.1 | | | |
| | 7 | 군산시 오식도동 602-7 | | | 218.8 | | | |
| | 8 | 군산시 오식도동 602-8 | | | 217.7 | | | |
| | 9 | 군산시 오식도동 602-9 | | | 224.1 | | | |
| | 10 | 군산시 오식도동 602-10 | | | 224.0 | | | |
| | 11 | 군산시 오식도동 602-11 | | | 224.1 | | | |
| | 12 | 군산시 오식도동 602-12 | | | 224.2 | | | |
| | 13 | 군산시 오식도동 602-13 | | | 224.2 | | | |
| | 14 | 군산시 오식도동 602-14 | | | 217.7 | | | |
| | 15 (계속) | 3,107.2 | 1 | 군산시 오식도동 603-1 | 219.1 | | | |
| | | | 2 | 군산시 오식도동 603-2 | 224.6 | | | |
| | | | 3 | 군산시 오식도동 603-3 | 224.6 | | | |
| | | | 4 | 군산시 오식도동 603-4 | 224.5 | | | |
| | | | 5 | 군산시 오식도동 603-5 | 224.7 | | | |
| | | | 6 | 군산시 오식도동 603-6 | 448.7 | | | |
| | | | 7 | 군산시 오식도동 603-7 | 218.4 | | | |
| | | | 8 | 군산시 오식도동 603-8 | 218.2 | | | |

| 도면 번호 | 가구번호 | 면적(㎡) | 획 지 | | 비 고 | |
|----------|------|---------|-----|-----------------|-------|--|
| | | | 위 치 | 면적(㎡) | | |
| 단독1 | 15 | 3,107.2 | 9 | 군산시 오식도동 603-9 | 224.3 | |
| | | | 10 | 군산시 오식도동 603-10 | 224.1 | |
| | | | 11 | 군산시 오식도동 603-11 | 224.0 | |
| | | | 12 | 군산시 오식도동 603-12 | 224.0 | |
| | | | 13 | 군산시 오식도동 603-14 | 208.0 | |
| | 16 | 3,108.9 | 1 | 군산시 오식도동 613-1 | 208.7 | |
| | | | 2 | 군산시 오식도동 613-2 | 224.1 | |
| | | | 3 | 군산시 오식도동 613-3 | 224.2 | |
| | | | 4 | 군산시 오식도동 613-4 | 224.2 | |
| | | | 5 | 군산시 오식도동 613-5 | 224.2 | |
| | | | 6 | 군산시 오식도동 613-6 | 224.2 | |
| | | | 7 | 군산시 오식도동 613-7 | 218.6 | |
| | | | 8 | 군산시 오식도동 613-8 | 218.4 | |
| | | | 9 | 군산시 오식도동 613-9 | 224.6 | |
| | | | 10 | 군산시 오식도동 613-10 | 224.6 | |
| | | | 11 | 군산시 오식도동 613-11 | 224.5 | |
| | | | 12 | 군산시 오식도동 613-12 | 224.6 | |
| | | | 13 | 군산시 오식도동 613-13 | 224.7 | |
| | | | 14 | 군산시 오식도동 613-14 | 219.3 | |
| | 17 | 3,119.3 | 1 | 군산시 오식도동 614-1 | 216.3 | |
| | | | 2 | 군산시 오식도동 614-2 | 223.6 | |
| | | | 3 | 군산시 오식도동 614-3 | 223.8 | |
| | | | 4 | 군산시 오식도동 614-4 | 223.9 | |
| | | | 5 | 군산시 오식도동 614-5 | 224.2 | |
| | | | 6 | 군산시 오식도동 614-6 | 224.3 | |
| | | | 7 | 군산시 오식도동 614-7 | 218.5 | |
| | | | 8 | 군산시 오식도동 614-8 | 218.8 | |
| | | | 9 | 군산시 오식도동 614-9 | 225.5 | |
| | | | 10 | 군산시 오식도동 614-10 | 225.4 | |
| | | | 11 | 군산시 오식도동 614-11 | 225.4 | |
| | | | 12 | 군산시 오식도동 614-12 | 225.3 | |
| | | | 13 | 군산시 오식도동 614-13 | 225.2 | |
| | | | 14 | 군산시 오식도동 614-14 | 219.1 | |

| 도면 번호 | 가구번호 | 면적(㎡) | 획 지 | | 비 고 | |
|----------|-----------------|---------|-----|-----------------|-------|--|
| | | | 위 치 | 면적(㎡) | | |
| 단독1 | 18 | 694.5 | 1 | 군산시 오식도동 615-4 | 356.5 | |
| | | | 2 | 군산시 오식도동 615-5 | 338.0 | |
| | 19 | 3,107.3 | 1 | 군산시 오식도동 616-1 | 218.5 | |
| | | | 2 | 군산시 오식도동 616-2 | 224.7 | |
| | | | 3 | 군산시 오식도동 616-3 | 224.6 | |
| | | | 4 | 군산시 오식도동 616-4 | 224.4 | |
| | | | 5 | 군산시 오식도동 616-5 | 224.5 | |
| | | | 6 | 군산시 오식도동 616-6 | 224.4 | |
| | | | 7 | 군산시 오식도동 616-7 | 218.0 | |
| | | | 8 | 군산시 오식도동 616-8 | 208.2 | |
| | | | 9 | 군산시 오식도동 616-9 | 224.5 | |
| | | | 10 | 군산시 오식도동 616-10 | 224.5 | |
| | | | 11 | 군산시 오식도동 616-11 | 224.3 | |
| | | | 12 | 군산시 오식도동 616-12 | 224.4 | |
| | 20 | 2,607.4 | 1 | 군산시 오식도동 623-3 | 218.2 | |
| | | | 2 | 군산시 오식도동 623-4 | 217.8 | |
| | | | 3 | 군산시 오식도동 623-5 | 217.8 | |
| | | | 4 | 군산시 오식도동 623-6 | 217.7 | |
| | | | 5 | 군산시 오식도동 623-7 | 217.8 | |
| | | | 6 | 군산시 오식도동 623-8 | 222.7 | |
| | | | 7 | 군산시 오식도동 623-11 | 218.0 | |
| | | | 8 | 군산시 오식도동 623-12 | 218.0 | |
| | | | 9 | 군산시 오식도동 623-13 | 218.1 | |
| | | | 10 | 군산시 오식도동 623-14 | 218.0 | |
| 11 | 군산시 오식도동 623-15 | 218.2 | | | | |
| 12 | 군산시 오식도동 623-16 | 205.1 | | | | |

| 도면 번호 | 가구번호 | 면적(㎡) | 획 지 | | 비 고 | |
|----------|------|---------|-----|-----------------|-------|--|
| | | | 위 치 | 면적(㎡) | | |
| 단독1 | 21 | 3,649.0 | 1 | 군산시 오식도동 594-2 | 229.7 | |
| | | | 2 | 군산시 오식도동 594-3 | 229.7 | |
| | | | 3 | 군산시 오식도동 594-4 | 229.7 | |
| | | | 4 | 군산시 오식도동 594-5 | 229.7 | |
| | | | 5 | 군산시 오식도동 594-6 | 229.7 | |
| | | | 6 | 군산시 오식도동 594-7 | 229.4 | |
| | | | 7 | 군산시 오식도동 594-8 | 214.0 | |
| | | | 8 | 군산시 오식도동 594-9 | 224.0 | |
| | | | 9 | 군산시 오식도동 594-10 | 229.8 | |
| | | | 10 | 군산시 오식도동 594-11 | 229.7 | |
| | | | 11 | 군산시 오식도동 594-12 | 230.0 | |
| | | | 12 | 군산시 오식도동 594-13 | 229.9 | |
| | | | 13 | 군산시 오식도동 594-14 | 229.9 | |
| | | | 14 | 군산시 오식도동 594-15 | 230.1 | |
| | | | 15 | 군산시 오식도동 594-16 | 229.9 | |
| | | | 16 | 군산시 오식도동 594-17 | 223.8 | |
| | 22 | 3,104.8 | 1 | 군산시 오식도동 604-1 | 217.8 | |
| | | | 2 | 군산시 오식도동 604-2 | 224.2 | |
| | | | 3 | 군산시 오식도동 604-3 | 224.2 | |
| | | | 4 | 군산시 오식도동 604-4 | 224.1 | |
| | | | 5 | 군산시 오식도동 604-5 | 224.2 | |
| | | | 6 | 군산시 오식도동 604-6 | 224.3 | |
| | | | 7 | 군산시 오식도동 604-7 | 208.0 | |
| | | | 8 | 군산시 오식도동 604-8 | 218.4 | |
| | | | 9 | 군산시 오식도동 604-9 | 224.4 | |
| | | | 10 | 군산시 오식도동 604-10 | 224.5 | |
| | | | 11 | 군산시 오식도동 604-11 | 224.3 | |
| | | | 12 | 군산시 오식도동 604-12 | 224.3 | |
| | | | 13 | 군산시 오식도동 604-13 | 224.3 | |
| | | | 14 | 군산시 오식도동 604-14 | 217.8 | |

| 도면 번호 | 가구번호 | 면적(㎡) | 획 지 | | 비 고 | |
|----------|------------|---------|-----|-----------------|-------|--|
| | | | 위 치 | 면적(㎡) | | |
| 단독1 | 23 | 3,115.4 | 1 | 군산시 오식도동 605-1 | 217.6 | |
| | | | 2 | 군산시 오식도동 605-2 | 223.5 | |
| | | | 3 | 군산시 오식도동 605-3 | 223.5 | |
| | | | 4 | 군산시 오식도동 605-4 | 223.5 | |
| | | | 5 | 군산시 오식도동 605-5 | 223.4 | |
| | | | 6 | 군산시 오식도동 605-6 | 223.3 | |
| | | | 7 | 군산시 오식도동 605-7 | 222.1 | |
| | | | 8 | 군산시 오식도동 605-8 | 217.2 | |
| | | | 9 | 군산시 오식도동 605-9 | 223.6 | |
| | | | 10 | 군산시 오식도동 605-10 | 223.6 | |
| | | | 11 | 군산시 오식도동 605-11 | 223.6 | |
| | | | 12 | 군산시 오식도동 605-12 | 223.7 | |
| | | | 13 | 군산시 오식도동 605-13 | 223.8 | |
| | | | 14 | 군산시 오식도동 605-14 | 223.0 | |
| | 24 | 3,116.8 | 1 | 군산시 오식도동 606-1 | 218.2 | |
| | | | 2 | 군산시 오식도동 606-2 | 224.5 | |
| | | | 3 | 군산시 오식도동 606-3 | 224.6 | |
| | | | 4 | 군산시 오식도동 606-4 | 224.7 | |
| | | | 5 | 군산시 오식도동 606-5 | 224.7 | |
| | | | 6 | 군산시 오식도동 606-6 | 224.7 | |
| | | | 7 | 군산시 오식도동 606-7 | 218.2 | |
| | | | 8 | 군산시 오식도동 606-8 | 218.0 | |
| | | | 9 | 군산시 오식도동 606-9 | 224.3 | |
| | | | 10 | 군산시 오식도동 606-10 | 224.3 | |
| | | | 11 | 군산시 오식도동 606-11 | 224.3 | |
| | | | 12 | 군산시 오식도동 606-12 | 224.2 | |
| | | | 13 | 군산시 오식도동 606-13 | 224.2 | |
| | | | 14 | 군산시 오식도동 606-14 | 217.9 | |
| | 25 (계속) | 3,107.6 | 1 | 군산시 오식도동 607-1 | 219.0 | |
| | | | 2 | 군산시 오식도동 607-2 | 224.5 | |
| | | | 3 | 군산시 오식도동 607-3 | 224.5 | |

| 도면 번호 | 가구번호 | 면적(㎡) | 획 지 | | 비 고 | | | |
|----------|------------|-----------------|-----|-----------------|-------|----------------|-------|--|
| | | | 위 치 | 면적(㎡) | | | | |
| 단독1 | 25 | 3,107.6 | 4 | 군산시 오식도동 607-4 | 224.4 | | | |
| | | | 5 | 군산시 오식도동 607-5 | 224.7 | | | |
| | | | 6 | 군산시 오식도동 607-6 | 224.4 | | | |
| | | | 7 | 군산시 오식도동 607-7 | 218.0 | | | |
| | | | 8 | 군산시 오식도동 607-8 | 218.5 | | | |
| | | | 9 | 군산시 오식도동 607-9 | 224.4 | | | |
| | | | 10 | 군산시 오식도동 607-10 | 224.5 | | | |
| | | | 11 | 군산시 오식도동 607-11 | 224.4 | | | |
| | | | 12 | 군산시 오식도동 607-12 | 224.3 | | | |
| | | | 13 | 군산시 오식도동 607-13 | 224.1 | | | |
| | | | 14 | 군산시 오식도동 607-14 | 207.9 | | | |
| | | | 26 | 3,105.0 | 1 | 군산시 오식도동 617-1 | 208.2 | |
| | | | | | 2 | 군산시 오식도동 617-2 | 224.1 | |
| | | | | | 3 | 군산시 오식도동 617-3 | 224.2 | |
| | 4 | 군산시 오식도동 617-4 | | | 224.3 | | | |
| | 5 | 군산시 오식도동 617-5 | | | 224.3 | | | |
| | 6 | 군산시 오식도동 617-6 | | | 224.4 | | | |
| | 7 | 군산시 오식도동 617-7 | | | 218.3 | | | |
| | 8 | 군산시 오식도동 617-8 | | | 218.0 | | | |
| | 9 | 군산시 오식도동 617-9 | | | 224.2 | | | |
| | 10 | 군산시 오식도동 617-10 | | | 224.1 | | | |
| | 11 | 군산시 오식도동 617-11 | | | 224.2 | | | |
| | 12 | 군산시 오식도동 617-12 | | | 224.1 | | | |
| | 13 | 군산시 오식도동 617-13 | | | 224.1 | | | |
| | 14 | 군산시 오식도동 617-14 | | | 218.5 | | | |
| | 27 (계속) | 3,117.6 | 1 | 군산시 오식도동 618-1 | 218.1 | | | |
| | | | 2 | 군산시 오식도동 618-2 | 224.3 | | | |
| | | | 3 | 군산시 오식도동 618-3 | 224.3 | | | |
| | | | 4 | 군산시 오식도동 618-4 | 224.4 | | | |
| | | | 5 | 군산시 오식도동 618-5 | 224.5 | | | |
| | | | 6 | 군산시 오식도동 618-6 | 224.5 | | | |
| | | | 7 | 군산시 오식도동 618-7 | 219.1 | | | |

| 도면 번호 | 가구번호 | 면적(m ²) | 획 지 | | 비 고 | |
|----------|------------|---------------------|-----|---------------------|-------|--|
| | | | 위 치 | 면적(m ²) | | |
| 단독1 | 27 | 3,117.6 | 8 | 군산시 오식도동 618-8 | 217.9 | |
| | | | 9 | 군산시 오식도동 618-9 | 224.4 | |
| | | | 10 | 군산시 오식도동 618-10 | 224.4 | |
| | | | 11 | 군산시 오식도동 618-11 | 224.2 | |
| | | | 12 | 군산시 오식도동 618-12 | 224.2 | |
| | | | 13 | 군산시 오식도동 618-13 | 224.2 | |
| | | | 14 | 군산시 오식도동 618-14 | 219.1 | |
| | 28 | 3,120.1 | 1 | 군산시 오식도동 619-1 | 218.9 | |
| | | | 2 | 군산시 오식도동 619-2 | 224.9 | |
| | | | 3 | 군산시 오식도동 619-3 | 224.8 | |
| | | | 4 | 군산시 오식도동 619-4 | 224.7 | |
| | | | 5 | 군산시 오식도동 619-5 | 224.7 | |
| | | | 6 | 군산시 오식도동 619-6 | 224.6 | |
| | | | 7 | 군산시 오식도동 619-7 | 218.2 | |
| | | | 8 | 군산시 오식도동 619-8 | 217.8 | |
| | | | 9 | 군산시 오식도동 619-9 | 224.3 | |
| | | | 10 | 군산시 오식도동 619-10 | 224.4 | |
| | | | 11 | 군산시 오식도동 619-11 | 224.5 | |
| | | | 12 | 군산시 오식도동 619-12 | 224.7 | |
| | | | 13 | 군산시 오식도동 619-13 | 224.7 | |
| | | | 14 | 군산시 오식도동 619-14 | 218.9 | |
| | 29 | 1,547.4 | 1 | 군산시 오식도동 620-1 | 189.6 | |
| | | | 2 | 군산시 오식도동 620-2 | 196.1 | |
| | | | 3 | 군산시 오식도동 620-3 | 196.2 | |
| | | | 4 | 군산시 오식도동 620-4 | 196.1 | |
| | | | 5 | 군산시 오식도동 620-6 | 376.9 | |
| | | | 6 | 군산시 오식도동 620-8 | 196.3 | |
| | | | 7 | 군산시 오식도동 620-9 | 196.2 | |
| | 30 (계속) | 2,079.5 | 1 | 군산시 오식도동 624-1 | 206.0 | |
| | | | 2 | 군산시 오식도동 624-2 | 211.0 | |
| | | | 3 | 군산시 오식도동 624-3 | 211.1 | |

| 도면 번호 | 가구번호 | 면적(㎡) | 획 지 | | 비 고 | |
|----------|------------|---------|-----|-----------------|-------|--|
| | | | 위 치 | 면적(㎡) | | |
| 단독1 | 30 | 2,079.5 | 4 | 군산시 오식도동 624-4 | 210.9 | |
| | | | 5 | 군산시 오식도동 624-5 | 210.9 | |
| | | | 6 | 군산시 오식도동 624-6 | 186.2 | |
| | | | 7 | 군산시 오식도동 624-7 | 210.7 | |
| | | | 8 | 군산시 오식도동 624-8 | 210.9 | |
| | | | 9 | 군산시 오식도동 624-9 | 210.9 | |
| | | | 10 | 군산시 오식도동 624-10 | 210.9 | |
| | 31 | 2,420.0 | 1 | 군산시 오식도동 627-1 | 239.8 | |
| | | | 2 | 군산시 오식도동 627-2 | 244.9 | |
| | | | 3 | 군산시 오식도동 627-3 | 245.1 | |
| | | | 4 | 군산시 오식도동 627-4 | 245.2 | |
| | | | 5 | 군산시 오식도동 627-5 | 229.3 | |
| | | | 6 | 군산시 오식도동 627-6 | 241.2 | |
| | | | 7 | 군산시 오식도동 627-7 | 245.3 | |
| | | | 8 | 군산시 오식도동 627-8 | 245.4 | |
| | | | 9 | 군산시 오식도동 627-9 | 245.3 | |
| | | | 10 | 군산시 오식도동 627-10 | 238.5 | |
| | 32 (계속) | 4,080.5 | 1 | 군산시 오식도동 628-1 | 213.2 | |
| | | | 2 | 군산시 오식도동 628-2 | 229.6 | |
| | | | 3 | 군산시 오식도동 628-3 | 229.7 | |
| | | | 4 | 군산시 오식도동 628-4 | 229.6 | |
| | | | 5 | 군산시 오식도동 628-5 | 229.6 | |
| | | | 6 | 군산시 오식도동 628-6 | 229.7 | |
| | | | 7 | 군산시 오식도동 628-7 | 229.5 | |
| | | | 8 | 군산시 오식도동 628-8 | 229.5 | |
| | | | 9 | 군산시 오식도동 628-9 | 205.0 | |
| | | | 10 | 군산시 오식도동 628-10 | 223.2 | |
| | | | 11 | 군산시 오식도동 628-11 | 229.8 | |
| | | | 12 | 군산시 오식도동 628-12 | 229.8 | |
| | | | 13 | 군산시 오식도동 628-13 | 229.7 | |
| | | | 14 | 군산시 오식도동 628-14 | 229.6 | |

| 도면 번호 | 가구번호 | 면적(m ²) | 획 지 | | | 비 고 |
|----------|------|---------------------|-----|-----------------|---------------------|-----|
| | | | 위 치 | | 면적(m ²) | |
| 단독1 | 32 | 4,080.5 | 15 | 군산시 오식도동 628-15 | 229.7 | |
| | | | 16 | 군산시 오식도동 628-16 | 229.8 | |
| | | | 17 | 군산시 오식도동 628-17 | 229.9 | |
| | | | 18 | 군산시 오식도동 628-18 | 223.6 | |
| | 33 | 3,105.1 | 1 | 군산시 오식도동 632-1 | 216.7 | |
| | | | 2 | 군산시 오식도동 632-2 | 222.6 | |
| | | | 3 | 군산시 오식도동 632-3 | 222.5 | |
| | | | 4 | 군산시 오식도동 632-4 | 222.3 | |
| | | | 5 | 군산시 오식도동 632-5 | 222.1 | |
| | | | 6 | 군산시 오식도동 632-6 | 222.3 | |
| | | | 7 | 군산시 오식도동 632-7 | 213.4 | |
| | | | 8 | 군산시 오식도동 632-8 | 217.0 | |
| | | | 9 | 군산시 오식도동 632-9 | 223.5 | |
| | | | 10 | 군산시 오식도동 632-10 | 223.8 | |
| | | | 11 | 군산시 오식도동 632-11 | 223.9 | |
| | | | 12 | 군산시 오식도동 632-12 | 224.1 | |
| | | | 13 | 군산시 오식도동 632-13 | 225.9 | |
| | | | 14 | 군산시 오식도동 632-14 | 225.0 | |
| | 34 | 3,119.2 | 1 | 군산시 오식도동 633-1 | 217.7 | |
| | | | 2 | 군산시 오식도동 633-2 | 224.1 | |
| | | | 3 | 군산시 오식도동 633-3 | 224.1 | |
| | | | 4 | 군산시 오식도동 633-4 | 224.2 | |
| | | | 5 | 군산시 오식도동 633-5 | 224.2 | |
| | | | 6 | 군산시 오식도동 633-6 | 224.2 | |
| | | | 7 | 군산시 오식도동 633-7 | 218.0 | |
| | | | 8 | 군산시 오식도동 633-8 | 219.2 | |
| | | | 9 | 군산시 오식도동 633-9 | 225.1 | |
| | | | 10 | 군산시 오식도동 633-10 | 225.0 | |
| | | | 11 | 군산시 오식도동 633-11 | 225.0 | |
| | | | 12 | 군산시 오식도동 633-12 | 225.0 | |
| | | | 13 | 군산시 오식도동 633-13 | 224.9 | |
| | | | 14 | 군산시 오식도동 633-14 | 218.5 | |

| 도면 번호 | 가구번호 | 면적(m ²) | 획 지 | | 비 고 | |
|----------|------|---------------------|-----|---------------------|-------|--|
| | | | 위 치 | 면적(m ²) | | |
| 단독1 | 35 | 897.7 | 1 | 군산시 오식도동 634-1 | 217.7 | |
| | | | 2 | 군산시 오식도동 634-2 | 230.4 | |
| | | | 3 | 군산시 오식도동 634-3 | 218.5 | |
| | | | 4 | 군산시 오식도동 634-4 | 231.1 | |
| | 36 | 3,102.0 | 1 | 군산시 오식도동 635-1 | 217.8 | |
| | | | 2 | 군산시 오식도동 635-2 | 223.7 | |
| | | | 3 | 군산시 오식도동 635-3 | 223.9 | |
| | | | 4 | 군산시 오식도동 635-4 | 223.7 | |
| | | | 5 | 군산시 오식도동 635-5 | 223.8 | |
| | | | 6 | 군산시 오식도동 635-6 | 223.9 | |
| | | | 7 | 군산시 오식도동 635-7 | 218.2 | |
| | | | 8 | 군산시 오식도동 635-8 | 217.9 | |
| | | | 9 | 군산시 오식도동 635-9 | 224.0 | |
| | | | 10 | 군산시 오식도동 635-10 | 224.1 | |
| | | | 11 | 군산시 오식도동 635-11 | 224.1 | |
| | | | 12 | 군산시 오식도동 635-12 | 224.1 | |
| | | | 13 | 군산시 오식도동 635-13 | 224.1 | |
| | | | 14 | 군산시 오식도동 635-14 | 208.7 | |
| | 37 | 3,038.2 | 1 | 군산시 오식도동 642-1 | 203.3 | |
| | | | 2 | 군산시 오식도동 642-2 | 219.4 | |
| | | | 3 | 군산시 오식도동 642-3 | 219.5 | |
| | | | 4 | 군산시 오식도동 642-4 | 219.6 | |
| | | | 5 | 군산시 오식도동 642-5 | 219.7 | |
| | | | 6 | 군산시 오식도동 642-6 | 220.0 | |
| | | | 7 | 군산시 오식도동 642-7 | 213.3 | |
| | | | 8 | 군산시 오식도동 642-8 | 213.3 | |
| | | | 9 | 군산시 오식도동 642-9 | 219.5 | |
| | | | 10 | 군산시 오식도동 642-10 | 219.5 | |
| | | | 11 | 군산시 오식도동 642-11 | 219.4 | |
| | | | 12 | 군산시 오식도동 642-12 | 219.4 | |
| | | | 13 | 군산시 오식도동 642-13 | 219.4 | |
| | | | 14 | 군산시 오식도동 642-14 | 212.9 | |

| 도면 번호 | 가구번호 | 면적(㎡) | 획 지 | | 비 고 | |
|----------|------------|---------|-----|-----------------|-------|--|
| | | | 위 치 | 면적(㎡) | | |
| 단독1 | 38 | 3,043.5 | 1 | 군산시 오식도동 643-1 | 212.7 | |
| | | | 2 | 군산시 오식도동 643-2 | 219.2 | |
| | | | 3 | 군산시 오식도동 643-3 | 219.2 | |
| | | | 4 | 군산시 오식도동 643-4 | 219.2 | |
| | | | 5 | 군산시 오식도동 643-5 | 219.2 | |
| | | | 6 | 군산시 오식도동 643-6 | 219.3 | |
| | | | 7 | 군산시 오식도동 643-7 | 212.9 | |
| | | | 8 | 군산시 오식도동 643-8 | 212.6 | |
| | | | 9 | 군산시 오식도동 643-9 | 219.4 | |
| | | | 10 | 군산시 오식도동 643-10 | 219.3 | |
| | | | 11 | 군산시 오식도동 643-11 | 219.2 | |
| | | | 12 | 군산시 오식도동 643-12 | 219.0 | |
| | | | 13 | 군산시 오식도동 643-13 | 219.1 | |
| | | | 14 | 군산시 오식도동 643-14 | 213.2 | |
| | 39 | 3,047.4 | 1 | 군산시 오식도동 644-1 | 213.1 | |
| | | | 2 | 군산시 오식도동 644-2 | 219.7 | |
| | | | 3 | 군산시 오식도동 644-3 | 219.7 | |
| | | | 4 | 군산시 오식도동 644-4 | 219.6 | |
| | | | 5 | 군산시 오식도동 644-5 | 219.5 | |
| | | | 6 | 군산시 오식도동 644-6 | 219.6 | |
| | | | 7 | 군산시 오식도동 644-7 | 212.9 | |
| | | | 8 | 군산시 오식도동 644-8 | 212.8 | |
| | | | 9 | 군산시 오식도동 644-9 | 219.3 | |
| | | | 10 | 군산시 오식도동 644-10 | 219.3 | |
| | | | 11 | 군산시 오식도동 644-11 | 219.4 | |
| | | | 12 | 군산시 오식도동 644-12 | 219.6 | |
| | | | 13 | 군산시 오식도동 644-13 | 219.8 | |
| | | | 14 | 군산시 오식도동 644-14 | 213.1 | |
| | 40 (계속) | 3,035.7 | 1 | 군산시 오식도동 645-1 | 213.0 | |
| | | | 2 | 군산시 오식도동 645-2 | 219.3 | |
| | | | 3 | 군산시 오식도동 645-3 | 219.2 | |

| 도면 번호 | 가구번호 | 면적(㎡) | 획 지 | | 비 고 | |
|----------|------------|-----------------|-------|-----------------|-------|--|
| | | | 위 치 | 면적(㎡) | | |
| 단독1 | 40 | 3,035.7 | 4 | 군산시 오식도동 645-4 | 219.4 | |
| | | | 5 | 군산시 오식도동 645-5 | 219.5 | |
| | | | 6 | 군산시 오식도동 645-6 | 219.5 | |
| | | | 7 | 군산시 오식도동 645-7 | 213.1 | |
| | | | 8 | 군산시 오식도동 645-8 | 202.8 | |
| | | | 9 | 군산시 오식도동 645-9 | 218.8 | |
| | | | 10 | 군산시 오식도동 645-10 | 219.0 | |
| | | | 11 | 군산시 오식도동 645-11 | 219.3 | |
| | | | 12 | 군산시 오식도동 645-12 | 219.6 | |
| | | | 13 | 군산시 오식도동 645-13 | 219.7 | |
| | | | 14 | 군산시 오식도동 645-14 | 213.5 | |
| | | | 1 | 군산시 오식도동 629-1 | 204.2 | |
| | | | 2 | 군산시 오식도동 629-2 | 229.6 | |
| | | | 3 | 군산시 오식도동 629-3 | 229.2 | |
| | 4 | 군산시 오식도동 629-4 | 229.4 | | | |
| | 5 | 군산시 오식도동 629-5 | 229.5 | | | |
| | 6 | 군산시 오식도동 629-6 | 229.5 | | | |
| | 7 | 군산시 오식도동 629-7 | 229.7 | | | |
| | 8 | 군산시 오식도동 629-8 | 229.7 | | | |
| | 9 | 군산시 오식도동 629-9 | 213.6 | | | |
| | 10 | 군산시 오식도동 629-10 | 223.7 | | | |
| | 11 | 군산시 오식도동 629-11 | 230.0 | | | |
| | 12 | 군산시 오식도동 629-12 | 229.6 | | | |
| | 13 | 군산시 오식도동 629-13 | 229.5 | | | |
| | 14 | 군산시 오식도동 629-14 | 229.6 | | | |
| | 15 | 군산시 오식도동 629-15 | 229.5 | | | |
| | 16 | 군산시 오식도동 629-16 | 229.3 | | | |
| | 17 | 군산시 오식도동 629-17 | 229.3 | | | |
| | 18 | 군산시 오식도동 629-18 | 222.4 | | | |
| | 42 (계속) | 3,106.9 | 1 | 군산시 오식도동 636-1 | 214.9 | |
| | | | 2 | 군산시 오식도동 636-2 | 221.4 | |

| 도면 번호 | 가구번호 | 면적(㎡) | 획 지 | | 비 고 | | | |
|----------|------------|-----------------|-----|-----------------|-------|----------------|-------|--|
| | | | 위 치 | 면적(㎡) | | | | |
| 단독1 | 42 | 3,106.9 | 3 | 군산시 오식도동 636-3 | 222.1 | | | |
| | | | 4 | 군산시 오식도동 636-4 | 222.6 | | | |
| | | | 5 | 군산시 오식도동 636-5 | 223.3 | | | |
| | | | 6 | 군산시 오식도동 636-6 | 224.0 | | | |
| | | | 7 | 군산시 오식도동 636-7 | 208.3 | | | |
| | | | 8 | 군산시 오식도동 636-8 | 221.9 | | | |
| | | | 9 | 군산시 오식도동 636-9 | 227.4 | | | |
| | | | 10 | 군산시 오식도동 636-10 | 226.7 | | | |
| | | | 11 | 군산시 오식도동 636-11 | 226.0 | | | |
| | | | 12 | 군산시 오식도동 636-12 | 225.5 | | | |
| | | | 13 | 군산시 오식도동 636-13 | 224.9 | | | |
| | | | 14 | 군산시 오식도동 636-14 | 217.9 | | | |
| | | | 43 | 3,120.2 | 1 | 군산시 오식도동 637-1 | 218.5 | |
| | | | | | 2 | 군산시 오식도동 637-2 | 224.8 | |
| | 3 | 군산시 오식도동 637-3 | | | 224.8 | | | |
| | 4 | 군산시 오식도동 637-4 | | | 224.7 | | | |
| | 5 | 군산시 오식도동 637-5 | | | 224.7 | | | |
| | 6 | 군산시 오식도동 637-6 | | | 224.7 | | | |
| | 7 | 군산시 오식도동 637-7 | | | 218.7 | | | |
| | 8 | 군산시 오식도동 637-8 | | | 218.5 | | | |
| | 9 | 군산시 오식도동 637-9 | | | 224.6 | | | |
| | 10 | 군산시 오식도동 637-10 | | | 224.6 | | | |
| | 11 | 군산시 오식도동 637-11 | | | 224.6 | | | |
| | 12 | 군산시 오식도동 637-12 | | | 224.4 | | | |
| | 13 | 군산시 오식도동 637-13 | | | 224.3 | | | |
| | 14 | 군산시 오식도동 637-14 | | | 218.3 | | | |
| | 44 (계속) | 3,113.6 | 1 | 군산시 오식도동 638-1 | 218.3 | | | |
| | | | 2 | 군산시 오식도동 638-2 | 224.2 | | | |
| | | | 3 | 군산시 오식도동 638-3 | 224.2 | | | |
| | | | 4 | 군산시 오식도동 638-4 | 224.1 | | | |
| | | | 5 | 군산시 오식도동 638-5 | 223.9 | | | |

| 도면 번호 | 가구번호 | 면적(m ²) | 획 지 | | 비 고 | |
|----------|------------|---------------------|-------|---------------------|-------|--|
| | | | 위 치 | 면적(m ²) | | |
| 단독1 | 44 | 3,113.6 | 6 | 군산시 오식도동 638-6 | 223.9 | |
| | | | 7 | 군산시 오식도동 638-7 | 217.9 | |
| | | | 8 | 군산시 오식도동 638-8 | 218.0 | |
| | | | 9 | 군산시 오식도동 638-9 | 224.0 | |
| | | | 10 | 군산시 오식도동 638-10 | 224.1 | |
| | | | 11 | 군산시 오식도동 638-11 | 224.2 | |
| | | | 12 | 군산시 오식도동 638-12 | 224.2 | |
| | | | 13 | 군산시 오식도동 638-13 | 224.3 | |
| | | | 14 | 군산시 오식도동 638-14 | 218.3 | |
| | | | 1 | 군산시 오식도동 639-1 | 218.0 | |
| | | | 2 | 군산시 오식도동 639-2 | 223.1 | |
| | | | 3 | 군산시 오식도동 639-3 | 221.7 | |
| | | | 4 | 군산시 오식도동 639-4 | 220.6 | |
| | | | 5 | 군산시 오식도동 639-5 | 219.4 | |
| | 6 | 군산시 오식도동 639-6 | 218.2 | | | |
| | 7 | 군산시 오식도동 639-7 | 210.4 | | | |
| | 8 | 군산시 오식도동 639-8 | 218.9 | | | |
| | 9 | 군산시 오식도동 639-9 | 226.3 | | | |
| | 10 | 군산시 오식도동 639-10 | 227.4 | | | |
| | 11 | 군산시 오식도동 639-11 | 228.7 | | | |
| | 12 | 군산시 오식도동 639-12 | 229.8 | | | |
| | 13 | 군산시 오식도동 639-13 | 231.1 | | | |
| | 14 | 군산시 오식도동 639-14 | 216.0 | | | |
| | 46 (계속) | 3,037.2 | 1 | 군산시 오식도동 646-1 | 203.5 | |
| | | | 2 | 군산시 오식도동 646-2 | 219.4 | |
| | | | 3 | 군산시 오식도동 646-3 | 219.4 | |
| | | | 4 | 군산시 오식도동 646-4 | 219.3 | |
| | | | 5 | 군산시 오식도동 646-5 | 219.4 | |
| | | | 6 | 군산시 오식도동 646-6 | 219.4 | |
| | | | 7 | 군산시 오식도동 646-7 | 212.7 | |
| | | | 8 | 군산시 오식도동 646-8 | 213.4 | |
| | | | 9 | 군산시 오식도동 646-9 | 219.4 | |

| 도면 번호 | 가구번호 | 면적(㎡) | 획 지 | | | 비 고 |
|----------|------|---------|-----|-----------------|-------|-----|
| | | | 위 치 | | 면적(㎡) | |
| 단독1 | 46 | 3,037.2 | 10 | 군산시 오식도동 646-10 | 219.4 | |
| | | | 11 | 군산시 오식도동 646-11 | 219.4 | |
| | | | 12 | 군산시 오식도동 646-12 | 219.6 | |
| | | | 13 | 군산시 오식도동 646-13 | 219.7 | |
| | | | 14 | 군산시 오식도동 646-14 | 213.2 | |
| | 47 | 3,048.4 | 1 | 군산시 오식도동 647-1 | 214.7 | |
| | | | 2 | 군산시 오식도동 647-2 | 218.4 | |
| | | | 3 | 군산시 오식도동 647-3 | 218.6 | |
| | | | 4 | 군산시 오식도동 647-4 | 218.7 | |
| | | | 5 | 군산시 오식도동 647-5 | 218.9 | |
| | | | 6 | 군산시 오식도동 647-6 | 219.1 | |
| | | | 7 | 군산시 오식도동 647-7 | 212.9 | |
| | | | 8 | 군산시 오식도동 647-8 | 215.2 | |
| | | | 9 | 군산시 오식도동 647-9 | 219.6 | |
| | | | 10 | 군산시 오식도동 647-10 | 219.6 | |
| | | | 11 | 군산시 오식도동 647-11 | 219.6 | |
| | | | 12 | 군산시 오식도동 647-12 | 219.6 | |
| | | | 13 | 군산시 오식도동 647-13 | 219.6 | |
| | | | 14 | 군산시 오식도동 647-14 | 213.9 | |
| | 48 | 3,045.0 | 1 | 군산시 오식도동 648-1 | 213.3 | |
| | | | 2 | 군산시 오식도동 648-2 | 219.2 | |
| | | | 3 | 군산시 오식도동 648-3 | 219.2 | |
| | | | 4 | 군산시 오식도동 648-4 | 219.4 | |
| | | | 5 | 군산시 오식도동 648-5 | 219.5 | |
| | | | 6 | 군산시 오식도동 648-6 | 219.5 | |
| | | | 7 | 군산시 오식도동 648-7 | 212.9 | |
| | | | 8 | 군산시 오식도동 648-8 | 213.2 | |
| | | | 9 | 군산시 오식도동 648-9 | 219.2 | |
| | | | 10 | 군산시 오식도동 648-10 | 219.3 | |
| | | | 11 | 군산시 오식도동 648-11 | 219.2 | |
| | | | 12 | 군산시 오식도동 648-12 | 219.0 | |
| | | | 13 | 군산시 오식도동 648-13 | 219.1 | |
| | | | 14 | 군산시 오식도동 648-14 | 213.0 | |

| 도면 번호 | 가구번호 | 면적(㎡) | 획 지 | | 비 고 | |
|----------|-----------|---------|-----|-----------------|-------|--|
| | | | 위 치 | 면적(㎡) | | |
| 단독1 | 49 | 3,032.7 | 1 | 군산시 오식도동 649-1 | 213.0 | |
| | | | 2 | 군산시 오식도동 649-2 | 219.1 | |
| | | | 3 | 군산시 오식도동 649-3 | 219.0 | |
| | | | 4 | 군산시 오식도동 649-4 | 219.0 | |
| | | | 5 | 군산시 오식도동 649-5 | 219.0 | |
| | | | 6 | 군산시 오식도동 649-6 | 219.0 | |
| | | | 7 | 군산시 오식도동 649-7 | 212.6 | |
| | | | 8 | 군산시 오식도동 649-8 | 203.2 | |
| | | | 9 | 군산시 오식도동 649-9 | 219.4 | |
| | | | 10 | 군산시 오식도동 649-10 | 219.3 | |
| | | | 11 | 군산시 오식도동 649-11 | 219.1 | |
| | | | 12 | 군산시 오식도동 649-12 | 219.1 | |
| | | | 13 | 군산시 오식도동 649-13 | 219.0 | |
| | | | 14 | 군산시 오식도동 649-14 | 212.9 | |
| 단독2 | 1 | 1,917.3 | 1 | 군산시 오식도동 657-1 | 227.6 | |
| | | | 2 | 군산시 오식도동 657-2 | 244.2 | |
| | | | 3 | 군산시 오식도동 657-3 | 244.3 | |
| | | | 4 | 군산시 오식도동 657-4 | 238.2 | |
| | | | 5 | 군산시 오식도동 657-5 | 237.7 | |
| | | | 6 | 군산시 오식도동 657-6 | 243.9 | |
| | | | 7 | 군산시 오식도동 657-7 | 244.0 | |
| | | | 8 | 군산시 오식도동 657-8 | 237.4 | |
| | 2 (계속) | 3,215.6 | 1 | 군산시 오식도동 659-1 | 223.0 | |
| | | | 2 | 군산시 오식도동 659-2 | 229.9 | |
| | | | 3 | 군산시 오식도동 659-3 | 230.3 | |
| | | | 4 | 군산시 오식도동 659-4 | 230.7 | |
| | | | 5 | 군산시 오식도동 659-5 | 230.8 | |
| | | | 6 | 군산시 오식도동 659-6 | 231.3 | |
| | | | 7 | 군산시 오식도동 659-7 | 225.6 | |
| | | | 8 | 군산시 오식도동 659-8 | 226.5 | |
| | | | 9 | 군산시 오식도동 659-9 | 233.1 | |

| 도면 번호 | 가구번호 | 면적(m ²) | 획 지 | | | 비 고 |
|----------|-----------|---------------------|-----|-----------------|---------------------|-----|
| | | | 위 치 | | 면적(m ²) | |
| 단독2 | 2 | 3,215.6 | 10 | 군산시 오식도동 659-10 | 232.8 | |
| | | | 11 | 군산시 오식도동 659-11 | 232.5 | |
| | | | 12 | 군산시 오식도동 659-12 | 232.1 | |
| | | | 13 | 군산시 오식도동 659-13 | 231.7 | |
| | | | 14 | 군산시 오식도동 659-14 | 225.3 | |
| | 3 | 2,296.9 | 1 | 군산시 오식도동 660-2 | 231.1 | |
| | | | 2 | 군산시 오식도동 660-3 | 231.2 | |
| | | | 3 | 군산시 오식도동 660-4 | 231.1 | |
| | | | 4 | 군산시 오식도동 660-5 | 231.2 | |
| | | | 5 | 군산시 오식도동 660-7 | 231.0 | |
| | | | 6 | 군산시 오식도동 660-8 | 231.2 | |
| | | | 7 | 군산시 오식도동 660-9 | 231.2 | |
| | | | 8 | 군산시 오식도동 660-12 | 224.1 | |
| | | | 9 | 군산시 오식도동 660-13 | 230.9 | |
| | | | 10 | 군산시 오식도동 660-14 | 223.9 | |
| | 4 | 3,220.5 | 1 | 군산시 오식도동 663-1 | 225.7 | |
| | | | 2 | 군산시 오식도동 663-2 | 231.9 | |
| | | | 3 | 군산시 오식도동 663-3 | 231.9 | |
| | | | 4 | 군산시 오식도동 663-4 | 231.9 | |
| | | | 5 | 군산시 오식도동 663-5 | 231.9 | |
| | | | 6 | 군산시 오식도동 663-6 | 231.7 | |
| | | | 7 | 군산시 오식도동 663-7 | 224.8 | |
| | | | 8 | 군산시 오식도동 663-8 | 226.3 | |
| | | | 9 | 군산시 오식도동 663-9 | 232.2 | |
| | | | 10 | 군산시 오식도동 663-10 | 232.1 | |
| | | | 11 | 군산시 오식도동 663-11 | 232.1 | |
| | | | 12 | 군산시 오식도동 663-12 | 232.1 | |
| | | | 13 | 군산시 오식도동 663-13 | 232.0 | |
| | | | 14 | 군산시 오식도동 663-14 | 223.9 | |
| | 5 (계속) | 3,215.0 | 1 | 군산시 오식도동 664-1 | 223.8 | |
| | | | 2 | 군산시 오식도동 664-2 | 231.7 | |
| | | | 3 | 군산시 오식도동 664-3 | 231.9 | |

| 도면 번호 | 가구번호 | 면적(㎡) | 획 지 | | 비 고 | | | |
|----------|-----------|----------------|-----|-----------------|-------|----------------|-------|--|
| | | | 위 치 | 면적(㎡) | | | | |
| 단독2 | 5 | 3,215.0 | 4 | 군산시 오식도동 664-4 | 232.0 | | | |
| | | | 5 | 군산시 오식도동 664-5 | 232.2 | | | |
| | | | 6 | 군산시 오식도동 664-6 | 232.3 | | | |
| | | | 7 | 군산시 오식도동 664-7 | 226.0 | | | |
| | | | 8 | 군산시 오식도동 664-8 | 225.1 | | | |
| | | | 9 | 군산시 오식도동 664-9 | 231.5 | | | |
| | | | 10 | 군산시 오식도동 664-10 | 231.4 | | | |
| | | | 11 | 군산시 오식도동 664-11 | 231.3 | | | |
| | | | 12 | 군산시 오식도동 664-12 | 231.0 | | | |
| | | | 13 | 군산시 오식도동 664-13 | 230.8 | | | |
| | | | 14 | 군산시 오식도동 664-14 | 224.0 | | | |
| | | | 6 | 1,914.0 | 1 | 군산시 오식도동 666-1 | 237.9 | |
| | | | | | 2 | 군산시 오식도동 666-2 | 243.8 | |
| | | | | | 3 | 군산시 오식도동 666-3 | 243.8 | |
| | 4 | 군산시 오식도동 666-4 | | | 237.9 | | | |
| | 5 | 군산시 오식도동 666-5 | | | 226.5 | | | |
| | 6 | 군산시 오식도동 666-6 | | | 243.0 | | | |
| | 7 | 군산시 오식도동 666-7 | | | 243.1 | | | |
| | 8 | 군산시 오식도동 666-8 | | | 238.0 | | | |
| | 7 (계속) | 4,079.5 | 1 | 군산시 오식도동 668-1 | 213.9 | | | |
| | | | 2 | 군산시 오식도동 668-2 | 229.9 | | | |
| | | | 3 | 군산시 오식도동 668-3 | 229.7 | | | |
| | | | 4 | 군산시 오식도동 668-4 | 229.5 | | | |
| | | | 5 | 군산시 오식도동 668-5 | 229.6 | | | |
| | | | 6 | 군산시 오식도동 668-6 | 229.6 | | | |
| | | | 7 | 군산시 오식도동 668-7 | 229.6 | | | |
| | | | 8 | 군산시 오식도동 668-8 | 229.2 | | | |
| | | | 9 | 군산시 오식도동 668-9 | 203.1 | | | |
| | | | 10 | 군산시 오식도동 668-10 | 224.4 | | | |
| | | | 11 | 군산시 오식도동 668-11 | 229.9 | | | |
| | | | 12 | 군산시 오식도동 668-12 | 230.0 | | | |

| 도면 번호 | 가구번호 | 면적(㎡) | 획 지 | | 비 고 | |
|----------|------------|---------|-----|-----------------|-------|--|
| | | | 위 치 | 면적(㎡) | | |
| 단독2 | 7 | 4,079.5 | 13 | 군산시 오식도동 668-13 | 229.9 | |
| | | | 14 | 군산시 오식도동 668-14 | 229.9 | |
| | | | 15 | 군산시 오식도동 668-15 | 229.8 | |
| | | | 16 | 군산시 오식도동 668-16 | 229.9 | |
| | | | 17 | 군산시 오식도동 668-17 | 229.6 | |
| | | | 18 | 군산시 오식도동 668-18 | 222.0 | |
| | 8 | 1,545.5 | 1 | 군산시 오식도동 671-2 | 195.9 | |
| | | | 2 | 군산시 오식도동 671-3 | 391.4 | |
| | | | 3 | 군산시 오식도동 671-5 | 179.4 | |
| | | | 4 | 군산시 오식도동 671-6 | 195.7 | |
| | | | 5 | 군산시 오식도동 671-7 | 196.3 | |
| | | | 6 | 군산시 오식도동 671-8 | 196.4 | |
| | | | 7 | 군산시 오식도동 671-9 | 190.4 | |
| | 9 | 3,119.8 | 1 | 군산시 오식도동 672-1 | 218.5 | |
| | | | 2 | 군산시 오식도동 672-2 | 224.9 | |
| | | | 3 | 군산시 오식도동 672-3 | 224.8 | |
| | | | 4 | 군산시 오식도동 672-4 | 224.8 | |
| | | | 5 | 군산시 오식도동 672-5 | 224.8 | |
| | | | 6 | 군산시 오식도동 672-6 | 224.6 | |
| | | | 7 | 군산시 오식도동 672-7 | 218.0 | |
| | | | 8 | 군산시 오식도동 672-8 | 217.9 | |
| | | | 9 | 군산시 오식도동 672-9 | 224.4 | |
| | | | 10 | 군산시 오식도동 672-10 | 224.6 | |
| | | | 11 | 군산시 오식도동 672-11 | 224.6 | |
| | | | 12 | 군산시 오식도동 672-12 | 224.8 | |
| | | | 13 | 군산시 오식도동 672-13 | 224.8 | |
| | | | 14 | 군산시 오식도동 672-14 | 218.3 | |
| | 10 (계속) | 3,119.5 | 1 | 군산시 오식도동 673-1 | 217.6 | |
| | | | 2 | 군산시 오식도동 673-2 | 224.2 | |
| | | | 3 | 군산시 오식도동 673-3 | 224.2 | |
| | | | 4 | 군산시 오식도동 673-4 | 224.1 | |

| 도면 번호 | 가구번호 | 면적(㎡) | 획 지 | | 비 고 | | | |
|----------|------------|-----------------|-----|-----------------|-------|----------------|-------|--|
| | | | 위 치 | 면적(㎡) | | | | |
| 단독2 | 10 | 3,119.5 | 5 | 군산시 오식도동 673-5 | 224.3 | | | |
| | | | 6 | 군산시 오식도동 673-6 | 224.2 | | | |
| | | | 7 | 군산시 오식도동 673-7 | 217.8 | | | |
| | | | 8 | 군산시 오식도동 673-8 | 218.8 | | | |
| | | | 9 | 군산시 오식도동 673-9 | 225.2 | | | |
| | | | 10 | 군산시 오식도동 673-10 | 225.2 | | | |
| | | | 11 | 군산시 오식도동 673-11 | 225.1 | | | |
| | | | 12 | 군산시 오식도동 673-12 | 225.1 | | | |
| | | | 13 | 군산시 오식도동 673-13 | 225.0 | | | |
| | | | 14 | 군산시 오식도동 673-14 | 218.7 | | | |
| | | | 11 | 3,106.8 | 1 | 군산시 오식도동 674-1 | 218.2 | |
| | | | | | 2 | 군산시 오식도동 674-2 | 224.4 | |
| | | | | | 3 | 군산시 오식도동 674-3 | 224.4 | |
| | | | | | 4 | 군산시 오식도동 674-4 | 224.6 | |
| | 5 | 군산시 오식도동 674-5 | | | 224.5 | | | |
| | 6 | 군산시 오식도동 674-6 | | | 224.4 | | | |
| | 7 | 군산시 오식도동 674-7 | | | 217.4 | | | |
| | 8 | 군산시 오식도동 674-8 | | | 218.2 | | | |
| | 9 | 군산시 오식도동 674-9 | | | 224.3 | | | |
| | 10 | 군산시 오식도동 674-10 | | | 224.3 | | | |
| | 11 | 군산시 오식도동 674-11 | | | 224.5 | | | |
| | 12 | 군산시 오식도동 674-12 | | | 224.6 | | | |
| | 13 | 군산시 오식도동 674-13 | | | 224.7 | | | |
| | 14 | 군산시 오식도동 674-14 | | | 208.3 | | | |
| | 12 (계속) | 3,038.2 | 1 | 군산시 오식도동 685-1 | 203.2 | | | |
| | | | 2 | 군산시 오식도동 685-2 | 219.7 | | | |
| | | | 3 | 군산시 오식도동 685-3 | 219.7 | | | |
| | | | 4 | 군산시 오식도동 685-4 | 219.7 | | | |
| | | | 5 | 군산시 오식도동 685-5 | 219.7 | | | |
| | | | 6 | 군산시 오식도동 685-6 | 220.1 | | | |
| | | | 7 | 군산시 오식도동 685-7 | 213.9 | | | |

| 도면 번호 | 가구번호 | 면적(㎡) | 획 지 | | 비 고 | |
|----------|------------|---------|-----|-----------------|-------|--|
| | | | 위 치 | 면적(㎡) | | |
| 단독2 | 12 | 3,038.2 | 8 | 군산시 오식도동 685-8 | 212.9 | |
| | | | 9 | 군산시 오식도동 685-9 | 219.1 | |
| | | | 10 | 군산시 오식도동 685-10 | 219.1 | |
| | | | 11 | 군산시 오식도동 685-11 | 219.3 | |
| | | | 12 | 군산시 오식도동 685-12 | 219.3 | |
| | | | 13 | 군산시 오식도동 685-13 | 219.4 | |
| | | | 14 | 군산시 오식도동 685-14 | 213.1 | |
| | 13 | 3,047.3 | 1 | 군산시 오식도동 686-1 | 212.9 | |
| | | | 2 | 군산시 오식도동 686-2 | 219.2 | |
| | | | 3 | 군산시 오식도동 686-3 | 219.2 | |
| | | | 4 | 군산시 오식도동 686-4 | 219.2 | |
| | | | 5 | 군산시 오식도동 686-5 | 219.3 | |
| | | | 6 | 군산시 오식도동 686-6 | 219.4 | |
| | | | 7 | 군산시 오식도동 686-7 | 212.8 | |
| | | | 8 | 군산시 오식도동 686-8 | 213.7 | |
| | | | 9 | 군산시 오식도동 686-9 | 219.9 | |
| | | | 10 | 군산시 오식도동 686-10 | 219.7 | |
| | | | 11 | 군산시 오식도동 686-11 | 219.8 | |
| | | | 12 | 군산시 오식도동 686-12 | 219.7 | |
| | | | 13 | 군산시 오식도동 686-13 | 219.7 | |
| | | | 14 | 군산시 오식도동 686-14 | 212.8 | |
| | 14 (계속) | 3,044.6 | 1 | 군산시 오식도동 687-1 | 212.8 | |
| | | | 2 | 군산시 오식도동 687-2 | 218.8 | |
| | | | 3 | 군산시 오식도동 687-3 | 219.1 | |
| | | | 4 | 군산시 오식도동 687-4 | 219.2 | |
| | | | 5 | 군산시 오식도동 687-5 | 219.4 | |
| | | | 6 | 군산시 오식도동 687-6 | 219.5 | |
| | | | 7 | 군산시 오식도동 687-7 | 213.9 | |
| | | | 8 | 군산시 오식도동 687-8 | 213.9 | |
| | | | 9 | 군산시 오식도동 687-9 | 219.2 | |
| | | | 10 | 군산시 오식도동 687-10 | 219.2 | |
| | | | 11 | 군산시 오식도동 687-11 | 218.9 | |

| 도면 번호 | 가구번호 | 면적(㎡) | 획 지 | | 비 고 | |
|----------|------|---------|-----|-----------------|-------|--|
| | | | 위 치 | 면적(㎡) | | |
| 단독2 | 14 | 3,044.6 | 12 | 군산시 오식도동 687-12 | 218.8 | |
| | | | 13 | 군산시 오식도동 687-13 | 218.6 | |
| | | | 14 | 군산시 오식도동 687-14 | 213.3 | |
| | 15 | 3,035.8 | 1 | 군산시 오식도동 688-1 | 213.8 | |
| | | | 2 | 군산시 오식도동 688-2 | 220.0 | |
| | | | 3 | 군산시 오식도동 688-3 | 220.0 | |
| | | | 4 | 군산시 오식도동 688-4 | 219.9 | |
| | | | 5 | 군산시 오식도동 688-5 | 219.8 | |
| | | | 6 | 군산시 오식도동 688-6 | 219.9 | |
| | | | 7 | 군산시 오식도동 688-7 | 212.4 | |
| | | | 8 | 군산시 오식도동 688-8 | 202.8 | |
| | | | 9 | 군산시 오식도동 688-9 | 219.0 | |
| | | | 10 | 군산시 오식도동 688-10 | 219.0 | |
| | | | 11 | 군산시 오식도동 688-11 | 219.0 | |
| | | | 12 | 군산시 오식도동 688-12 | 219.1 | |
| | | | 13 | 군산시 오식도동 688-13 | 219.2 | |
| | | | 14 | 군산시 오식도동 688-14 | 211.9 | |
| | 16 | 3,000.3 | 1 | 군산시 오식도동 669-1 | 192.1 | |
| | | | 2 | 군산시 오식도동 669-2 | 217.5 | |
| | | | 3 | 군산시 오식도동 669-3 | 217.2 | |
| | | | 4 | 군산시 오식도동 669-4 | 217.4 | |
| | | | 5 | 군산시 오식도동 669-5 | 217.7 | |
| | | | 6 | 군산시 오식도동 669-6 | 217.5 | |
| | | | 7 | 군산시 오식도동 669-7 | 422.5 | |
| | | | 8 | 군산시 오식도동 669-8 | 210.8 | |
| | | | 9 | 군산시 오식도동 669-9 | 217.5 | |
| | | | 10 | 군산시 오식도동 669-10 | 217.5 | |
| | | | 11 | 군산시 오식도동 669-11 | 217.4 | |
| | | | 12 | 군산시 오식도동 669-12 | 217.7 | |
| | | | 13 | 군산시 오식도동 669-13 | 217.5 | |

| 도면 번호 | 가구번호 | 면적(㎡) | 획 지 | | 비 고 | |
|----------|------|---------|-----|-----------------|-------|--|
| | | | 위 치 | 면적(㎡) | | |
| 단독2 | 17 | 3,109.7 | 1 | 군산시 오식도동 675-1 | 217.5 | |
| | | | 2 | 군산시 오식도동 675-2 | 224.1 | |
| | | | 3 | 군산시 오식도동 675-3 | 224.2 | |
| | | | 4 | 군산시 오식도동 675-4 | 224.6 | |
| | | | 5 | 군산시 오식도동 675-5 | 224.8 | |
| | | | 6 | 군산시 오식도동 675-6 | 224.9 | |
| | | | 7 | 군산시 오식도동 675-7 | 209.9 | |
| | | | 8 | 군산시 오식도동 675-8 | 217.6 | |
| | | | 9 | 군산시 오식도동 675-9 | 224.6 | |
| | | | 10 | 군산시 오식도동 675-10 | 224.4 | |
| | | | 11 | 군산시 오식도동 675-11 | 224.5 | |
| | | | 12 | 군산시 오식도동 675-12 | 224.5 | |
| | | | 13 | 군산시 오식도동 675-13 | 224.3 | |
| | | | 14 | 군산시 오식도동 675-14 | 219.8 | |
| | 18 | 3,110.4 | 1 | 군산시 오식도동 676-1 | 219.0 | |
| | | | 2 | 군산시 오식도동 676-2 | 223.9 | |
| | | | 3 | 군산시 오식도동 676-3 | 223.9 | |
| | | | 4 | 군산시 오식도동 676-4 | 224.0 | |
| | | | 5 | 군산시 오식도동 676-5 | 224.1 | |
| | | | 6 | 군산시 오식도동 676-6 | 224.0 | |
| | | | 7 | 군산시 오식도동 676-7 | 218.0 | |
| | | | 8 | 군산시 오식도동 676-8 | 218.0 | |
| | | | 9 | 군산시 오식도동 676-9 | 223.8 | |
| | | | 10 | 군산시 오식도동 676-10 | 223.6 | |
| | | | 11 | 군산시 오식도동 676-11 | 223.5 | |
| | | | 12 | 군산시 오식도동 676-12 | 223.3 | |
| | | | 13 | 군산시 오식도동 676-13 | 223.2 | |
| | | | 14 | 군산시 오식도동 676-14 | 218.1 | |
| | 19 | 667.2 | 1 | 군산시 오식도동 677-1 | 322.2 | |
| | | | 2 | 군산시 오식도동 677-2 | 345.0 | |

| 도면 번호 | 가구번호 | 면적(㎡) | 획 지 | | 비 고 | |
|----------|------|---------|-----|------------------|-------|--|
| | | | 위 치 | 면적(㎡) | | |
| 단독2 | 20 | 4,716.2 | 1 | 군산시 오식도동 678-1 | 233.4 | |
| | | | 2 | 군산시 오식도동 678-2 | 203.7 | |
| | | | 3 | 군산시 오식도동 678-3 | 209.5 | |
| | | | 4 | 군산시 오식도동 678-4 | 209.4 | |
| | | | 5 | 군산시 오식도동 678-5 | 209.3 | |
| | | | 6 | 군산시 오식도동 678-6 | 209.3 | |
| | | | 7 | 군산시 오식도동 678-7 | 209.1 | |
| | | | 8 | 군산시 오식도동 678-8 | 208.8 | |
| | | | 9 | 군산시 오식도동 678-9 | 208.9 | |
| | | | 10 | 군산시 오식도동 678-10 | 203.2 | |
| | | | 11 | 군산시 오식도동 678-11 | 243.5 | |
| | | | 12 | 군산시 오식도동 678-12 | 254.9 | |
| | | | 13 | 군산시 오식도동 678-13 | 219.7 | |
| | | | 14 | 군산시 오식도동 678-14 | 225.2 | |
| | | | 15 | 전군산시 오식도동 678-15 | 209.0 | |
| | | | 16 | 군산시 오식도동 678-16 | 209.4 | |
| | | | 17 | 군산시 오식도동 678-17 | 209.3 | |
| | | | 18 | 군산시 오식도동 678-18 | 209.5 | |
| | | | 19 | 군산시 오식도동 678-19 | 209.3 | |
| | | | 20 | 군산시 오식도동 678-20 | 209.3 | |
| | | | 21 | 군산시 오식도동 678-21 | 209.4 | |
| | | | 22 | 군산시 오식도동 678-22 | 203.1 | |
| | 21 | 2,415.3 | 1 | 군산시 오식도동 679-1 | 235.5 | |
| | | | 2 | 군산시 오식도동 679-2 | 227.2 | |
| | | | 3 | 군산시 오식도동 679-3 | 248.8 | |
| | | | 4 | 군산시 오식도동 679-4 | 250.2 | |
| | | | 5 | 군산시 오식도동 679-5 | 250.6 | |
| | | | 6 | 군산시 오식도동 679-6 | 248.4 | |
| | | | 7 | 군산시 오식도동 679-7 | 248.2 | |
| | | | 8 | 군산시 오식도동 679-8 | 245.2 | |
| | | | 9 | 군산시 오식도동 679-9 | 247.4 | |
| | | | 10 | 군산시 오식도동 679-10 | 213.8 | |

| 도면 번호 | 가구번호 | 면적(㎡) | 획 지 | | 비 고 | |
|------------|---------|---------|----------------|-----------------|-------|--|
| | | | 위 치 | 면적(㎡) | | |
| 단독2 | 22 | 3,573.9 | 1 | 군산시 오식도동 680-1 | 221.1 | |
| | | | 2 | 군산시 오식도동 680-2 | 226.9 | |
| | | | 3 | 군산시 오식도동 680-3 | 226.7 | |
| | | | 4 | 군산시 오식도동 680-4 | 226.4 | |
| | | | 5 | 군산시 오식도동 680-5 | 226.3 | |
| | | | 6 | 군산시 오식도동 680-6 | 226.2 | |
| | | | 7 | 군산시 오식도동 680-7 | 225.9 | |
| | | | 8 | 군산시 오식도동 680-8 | 220.3 | |
| | | | 9 | 군산시 오식도동 680-9 | 199.4 | |
| | | | 10 | 군산시 오식도동 680-10 | 225.2 | |
| | | | 11 | 군산시 오식도동 680-11 | 225.4 | |
| | | | 12 | 군산시 오식도동 680-12 | 225.6 | |
| | | | 13 | 군산시 오식도동 680-13 | 225.8 | |
| | | | 14 | 군산시 오식도동 680-14 | 226.2 | |
| | | | 15 | 군산시 오식도동 680-15 | 226.2 | |
| | | | 16 | 군산시 오식도동 680-16 | 220.3 | |
| | 23 | 1,672.7 | 1 | 군산시 오식도동 681-1 | 195.1 | |
| | | | 2 | 군산시 오식도동 681-2 | 195.3 | |
| | | | 3 | 군산시 오식도동 681-3 | 201.2 | |
| | | | 4 | 군산시 오식도동 681-4 | 203.9 | |
| | | | 5 | 군산시 오식도동 681-5 | 232.9 | |
| | | | 6 | 군산시 오식도동 681-6 | 232.9 | |
| | | | 7 | 군산시 오식도동 681-7 | 207.5 | |
| | | | 8 | 군산시 오식도동 681-8 | 203.9 | |
| 24 (계속) | 1,841.3 | 1 | 군산시 오식도동 689-3 | 231.4 | | |
| | | 2 | 군산시 오식도동 689-4 | 231.1 | | |
| | | 3 | 군산시 오식도동 689-5 | 231.4 | | |
| | | 4 | 군산시 오식도동 689-6 | 225.4 | | |

| 도면 번호 | 가구번호 | 면적(㎡) | 획 지 | | 비 고 | |
|----------|------|---------|-----|-----------------|-------|--|
| | | | 위 치 | 면적(㎡) | | |
| 단독2 | 24 | 1,841.3 | 5 | 군산시 오식도동 689-9 | 232.0 | |
| | | | 6 | 군산시 오식도동 689-10 | 232.0 | |
| | | | 7 | 군산시 오식도동 689-11 | 232.1 | |
| | | | 8 | 군산시 오식도동 689-12 | 225.9 | |
| | 25 | 3,050.1 | 1 | 군산시 오식도동 690-1 | 213.0 | |
| | | | 2 | 군산시 오식도동 690-2 | 219.8 | |
| | | | 3 | 군산시 오식도동 690-3 | 219.5 | |
| | | | 4 | 군산시 오식도동 690-4 | 219.3 | |
| | | | 5 | 군산시 오식도동 690-5 | 219.1 | |
| | | | 6 | 군산시 오식도동 690-6 | 218.6 | |
| | | | 7 | 군산시 오식도동 690-7 | 211.3 | |
| | | | 8 | 군산시 오식도동 690-8 | 213.4 | |
| | | | 9 | 군산시 오식도동 690-9 | 220.0 | |
| | | | 10 | 군산시 오식도동 690-10 | 220.2 | |
| | | | 11 | 군산시 오식도동 690-11 | 220.4 | |
| | | | 12 | 군산시 오식도동 690-12 | 220.9 | |
| | | | 13 | 군산시 오식도동 690-13 | 221.2 | |
| | | | 14 | 군산시 오식도동 690-14 | 213.4 | |
| | 26 | 3,045.7 | 1 | 군산시 오식도동 691-1 | 432.2 | |
| | | | 2 | 군산시 오식도동 691-3 | 219.1 | |
| | | | 3 | 군산시 오식도동 691-4 | 219.2 | |
| | | | 4 | 군산시 오식도동 691-5 | 219.2 | |
| | | | 5 | 군산시 오식도동 691-6 | 219.3 | |
| | | | 6 | 군산시 오식도동 691-7 | 212.3 | |
| | | | 7 | 군산시 오식도동 691-8 | 213.4 | |
| | | | 8 | 군산시 오식도동 691-9 | 219.3 | |
| | | | 9 | 군산시 오식도동 691-10 | 219.4 | |
| | | | 10 | 군산시 오식도동 691-11 | 219.6 | |
| | | | 11 | 군산시 오식도동 691-12 | 219.6 | |
| | | | 12 | 군산시 오식도동 691-13 | 219.8 | |
| | | | 13 | 군산시 오식도동 691-14 | 213.3 | |

| 도면 번호 | 가구번호 | 면적(㎡) | 획 지 | | | 비 고 |
|----------|------|---------|-----|-----------------|-------|-----|
| | | | 위 치 | | 면적(㎡) | |
| 단독2 | 27 | 3,046.0 | 1 | 군산시 오식도동 692-1 | 213.4 | |
| | | | 2 | 군산시 오식도동 692-2 | 219.5 | |
| | | | 3 | 군산시 오식도동 692-3 | 219.7 | |
| | | | 4 | 군산시 오식도동 692-4 | 219.7 | |
| | | | 5 | 군산시 오식도동 692-5 | 219.8 | |
| | | | 6 | 군산시 오식도동 692-6 | 220.0 | |
| | | | 7 | 군산시 오식도동 692-7 | 213.4 | |
| | | | 8 | 군산시 오식도동 692-8 | 213.8 | |
| | | | 9 | 군산시 오식도동 692-9 | 219.4 | |
| | | | 10 | 군산시 오식도동 692-10 | 219.2 | |
| | | | 11 | 군산시 오식도동 692-11 | 218.9 | |
| | | | 12 | 군산시 오식도동 692-12 | 218.8 | |
| | | | 13 | 군산시 오식도동 692-13 | 218.7 | |
| | | | 14 | 군산시 오식도동 692-14 | 211.7 | |
| | 28 | 3,049.4 | 1 | 군산시 오식도동 693-1 | 213.2 | |
| | | | 2 | 군산시 오식도동 693-2 | 220.1 | |
| | | | 3 | 군산시 오식도동 693-3 | 219.9 | |
| | | | 4 | 군산시 오식도동 693-4 | 219.7 | |
| | | | 5 | 군산시 오식도동 693-5 | 219.8 | |
| | | | 6 | 군산시 오식도동 693-6 | 219.5 | |
| | | | 7 | 군산시 오식도동 693-7 | 213.6 | |
| | | | 8 | 군산시 오식도동 693-8 | 212.6 | |
| | | | 9 | 군산시 오식도동 693-9 | 219.3 | |
| | | | 10 | 군산시 오식도동 693-10 | 219.5 | |
| | | | 11 | 군산시 오식도동 693-11 | 219.5 | |
| | | | 12 | 군산시 오식도동 693-12 | 219.7 | |
| | | | 13 | 군산시 오식도동 693-13 | 219.8 | |
| | | | 14 | 군산시 오식도동 693-14 | 213.2 | |

4) 근린생활시설용지

| 도면 번호 | 가구번호 | 면적(㎡) | 획 지 | | | 비 고 | |
|----------|------|---------|-----|-----------------|-------|---------|------------------------|
| | | | 위 치 | | 면적(㎡) | | |
| 합계 | | 3,546.5 | - | | | 3,546.5 | 인접 획지 분할 및 합병 불가 |
| 근생1 | 1 | 433.4 | 1 | 군산시 오식도동 593-8 | 433.4 | | |
| | 2 | 434.8 | 1 | 군산시 오식도동 594-1 | 434.8 | | |
| 근생2 | 1 | 1,477.4 | 1 | 군산시 오식도동 623-1 | 368.8 | | |
| | | | 2 | 군산시 오식도동 623-2 | 374.7 | | |
| | | | 3 | 군산시 오식도동 623-9 | 358.9 | | |
| | | | 4 | 군산시 오식도동 623-10 | 375.0 | | |
| 근생3 | 1 | 1,200.9 | 1 | 군산시 오식도동 689-1 | 295.0 | | |
| | | | 2 | 군산시 오식도동 689-2 | 299.2 | | |
| | | | 3 | 군산시 오식도동 689-7 | 306.4 | | |
| | | | 4 | 군산시 오식도동 689-8 | 300.3 | | |

5) 상업시설용지

| 도면 번호 | 가구번호 | 면적(㎡) | 획 지 | | | 비 고 | |
|----------|------|-----------|-----|----------------|-------|-----------|--------------------------|
| | | | 위 치 | | 면적(㎡) | | |
| 합계 | | 173,367.6 | - | | | 173,367.6 | 인접 획지 분할 불가, 합병 가능 |
| 상업1 | 1 | 3,106.4 | 1 | 군산시 오식도동 595-1 | 641.8 | | |
| | | | 2 | 군산시 오식도동 595-2 | 422.9 | | |
| | | | 3 | 군산시 오식도동 595-3 | 510.3 | | |
| | | | 4 | 군산시 오식도동 595-4 | 597.8 | | |
| | | | 5 | 군산시 오식도동 595-5 | 933.6 | | |
| | 2 | 3,068.9 | 1 | 군산시 오식도동 608-1 | 508.7 | | |
| | | | 2 | 군산시 오식도동 608-2 | 420.4 | | |
| | | | 3 | 군산시 오식도동 608-3 | 588.9 | | |
| | | | 4 | 군산시 오식도동 608-4 | 949.2 | | |
| | | | 5 | 군산시 오식도동 608-5 | 601.7 | | |
| | 3 | 3,066.5 | 1 | 군산시 오식도동 621-1 | 375.3 | | |
| | | | 2 | 군산시 오식도동 621-2 | 384.6 | | |
| | | | 3 | 군산시 오식도동 621-3 | 384.5 | | |
| | | | 4 | 군산시 오식도동 621-4 | 378.1 | | |
| | | | 5 | 군산시 오식도동 621-5 | 607.1 | | |
| | | | 6 | 군산시 오식도동 621-6 | 936.9 | | |

| 도면 번호 | 가구번호 | 면적(m ²) | 획 지 | | 비 고 | |
|----------|---------|---------------------|----------------|---------------------|-------|--|
| | | | 위 치 | 면적(m ²) | | |
| 상업1 | 4 | 3,121.5 | 1 | 군산시 오식도동 625-1 | 509.4 | |
| | | | 2 | 군산시 오식도동 625-2 | 422.6 | |
| | | | 3 | 군산시 오식도동 625-3 | 644.0 | |
| | | | 4 | 군산시 오식도동 625-4 | 939.5 | |
| | | | 5 | 군산시 오식도동 625-5 | 606.0 | |
| | 5 | 3,119.6 | 1 | 군산시 오식도동 630-1 | 649.9 | |
| | | | 2 | 군산시 오식도동 630-2 | 422.5 | |
| | | | 3 | 군산시 오식도동 630-3 | 508.9 | |
| | | | 4 | 군산시 오식도동 630-4 | 604.5 | |
| | | | 5 | 군산시 오식도동 630-5 | 933.8 | |
| | 6 | 3,067.3 | 1 | 군산시 오식도동 640-1 | 379.0 | |
| | | | 2 | 군산시 오식도동 640-2 | 383.0 | |
| | | | 3 | 군산시 오식도동 640-3 | 382.8 | |
| | | | 4 | 군산시 오식도동 640-4 | 373.7 | |
| | | | 5 | 군산시 오식도동 640-5 | 774.4 | |
| | | | 6 | 군산시 오식도동 640-6 | 613.1 | |
| | | | 7 | 군산시 오식도동 640-7 | 161.3 | |
| | 7 | 2,222.3 | 1 | 군산시 오식도동 650-1 | 379.0 | |
| | | | 2 | 군산시 오식도동 650-2 | 362.2 | |
| | | | 3 | 군산시 오식도동 650-3 | 356.8 | |
| | | | 4 | 군산시 오식도동 650-4 | 397.2 | |
| | | | 5 | 군산시 오식도동 650-5 | 727.1 | |
| | 8 | 2,231.4 | 1 | 군산시 오식도동 651-1 | 352.7 | |
| | | | 2 | 군산시 오식도동 651-2 | 369.9 | |
| | | | 3 | 군산시 오식도동 651-3 | 392.2 | |
| 4 | | | 군산시 오식도동 651-4 | 731.2 | | |
| 5 | | | 군산시 오식도동 651-5 | 385.4 | | |
| 9 | 3,113.2 | 1 | 군산시 오식도동 656-1 | 606.5 | | |
| | | 2 | 군산시 오식도동 656-2 | 933.8 | | |
| | | 3 | 군산시 오식도동 656-3 | 643.2 | | |
| | | 4 | 군산시 오식도동 656-4 | 421.7 | | |
| | | 5 | 군산시 오식도동 656-5 | 508.0 | | |

| 도면 번호 | 가구번호 | 면적(㎡) | 획 지 | | | 비 고 |
|----------|---------|---------|----------------|----------------|-------|-----|
| | | | 위 치 | | 면적(㎡) | |
| 상업1 | 10 | 3,058.7 | 1 | 군산시 오식도동 658-1 | 935.6 | |
| | | | 2 | 군산시 오식도동 658-2 | 606.7 | |
| | | | 3 | 군산시 오식도동 658-3 | 505.9 | |
| | | | 4 | 군산시 오식도동 658-4 | 421.6 | |
| | | | 5 | 군산시 오식도동 658-5 | 588.9 | |
| | 11 | 3,064.3 | 1 | 군산시 오식도동 662-1 | 607.1 | |
| | | | 2 | 군산시 오식도동 662-2 | 940.1 | |
| | | | 3 | 군산시 오식도동 662-3 | 368.5 | |
| | | | 4 | 군산시 오식도동 662-4 | 385.1 | |
| | | | 5 | 군산시 오식도동 662-5 | 384.7 | |
| | | | 6 | 군산시 오식도동 662-6 | 378.8 | |
| | 12 | 3,116.5 | 1 | 군산시 오식도동 665-1 | 939.9 | |
| | | | 2 | 군산시 오식도동 665-2 | 610.4 | |
| | | | 3 | 군산시 오식도동 665-3 | 507.2 | |
| | | | 4 | 군산시 오식도동 665-4 | 419.8 | |
| | | | 5 | 군산시 오식도동 665-5 | 639.2 | |
| | 13 | 3,118.0 | 1 | 군산시 오식도동 667-1 | 646.4 | |
| | | | 2 | 군산시 오식도동 667-6 | 915.8 | |
| | | | 3 | 군산시 오식도동 667-7 | 909.3 | |
| | | | 4 | 군산시 오식도동 667-8 | 646.5 | |
| | 14 | 3,067.1 | 1 | 군산시 오식도동 670-1 | 939.1 | |
| | | | 2 | 군산시 오식도동 670-2 | 606.6 | |
| | | | 3 | 군산시 오식도동 670-3 | 376.2 | |
| | | | 4 | 군산시 오식도동 670-4 | 387.4 | |
| | | | 5 | 군산시 오식도동 670-5 | 381.7 | |
| 6 | | | 군산시 오식도동 670-6 | 376.1 | | |
| 15 | 2,223.4 | 1 | 군산시 오식도동 683-1 | 398.4 | | |
| | | 2 | 군산시 오식도동 683-2 | 727.4 | | |
| | | 3 | 군산시 오식도동 683-3 | 377.9 | | |
| | | 4 | 군산시 오식도동 683-4 | 361.4 | | |
| | | 5 | 군산시 오식도동 683-5 | 358.3 | | |

| 도면 번호 | 가구번호 | 면적(㎡) | 획 지 | | 비 고 | |
|-----------|---------|---------|--------------|----------------|-------|--|
| | | | 위 치 | 면적(㎡) | | |
| 상업1 | 16 | 2,229.4 | 1 | 군산시 오식도동 684-1 | 726.3 | |
| | | | 2 | 군산시 오식도동 684-2 | 383.9 | |
| | | | 3 | 군산시 오식도동 684-3 | 364.6 | |
| | | | 4 | 군산시 오식도동 684-4 | 363.2 | |
| | | | 5 | 군산시 오식도동 684-5 | 391.4 | |
| 상업2 | 1 | 4,671.6 | 1 | 군산시 오식도동 887 | 606.0 | |
| | | | 2 | 군산시 오식도동 888 | 577.7 | |
| | | | 3 | 군산시 오식도동 889 | 577.7 | |
| | | | 4 | 군산시 오식도동 890 | 577.7 | |
| | | | 5 | 군산시 오식도동 900 | 576.4 | |
| | | | 6 | 군산시 오식도동 901 | 576.0 | |
| | | | 7 | 군산시 오식도동 902 | 576.0 | |
| | | | 8 | 군산시 오식도동 903 | 604.1 | |
| | 2 | 4,894.3 | 1 | 군산시 오식도동 892 | 625.7 | |
| | | | 2 | 군산시 오식도동 893 | 625.6 | |
| | | | 3 | 군산시 오식도동 894 | 625.5 | |
| | | | 4 | 군산시 오식도동 895 | 570.8 | |
| | | | 5 | 군산시 오식도동 896 | 572.2 | |
| | | | 6 | 군산시 오식도동 897 | 625.0 | |
| | | | 7 | 군산시 오식도동 898 | 624.9 | |
| | | | 8 | 군산시 오식도동 899 | 624.6 | |
| | 3 | 5,606.8 | 1 | 군산시 오식도동 973 | 824.8 | |
| | | | 2 | 군산시 오식도동 974 | 659.7 | |
| | | | 3 | 군산시 오식도동 975 | 657.7 | |
| | | | 4 | 군산시 오식도동 976 | 661.4 | |
| | | | 5 | 군산시 오식도동 977 | 659.5 | |
| | | | 6 | 군산시 오식도동 978 | 659.4 | |
| | | | 7 | 군산시 오식도동 979 | 669.6 | |
| | | | 8 | 군산시 오식도동 980 | 814.7 | |
| 4 (계속) | 4,885.3 | 1 | 군산시 오식도동 904 | 474.2 | | |
| | | 2 | 군산시 오식도동 905 | 493.2 | | |

| 도면 번호 | 가구번호 | 면적(㎡) | 획 지 | | 비 고 | | | |
|----------|-----------|--------------|-----|--------------|-------|--------------|-------|--|
| | | | 위 치 | 면적(㎡) | | | | |
| 상업2 | 4 | 4,885.3 | 3 | 군산시 오식도동 906 | 493.2 | | | |
| | | | 4 | 군산시 오식도동 907 | 493.2 | | | |
| | | | 5 | 군산시 오식도동 908 | 493.1 | | | |
| | | | 6 | 군산시 오식도동 919 | 491.9 | | | |
| | | | 7 | 군산시 오식도동 920 | 492.1 | | | |
| | | | 8 | 군산시 오식도동 921 | 492.0 | | | |
| | | | 9 | 군산시 오식도동 922 | 491.9 | | | |
| | | | 10 | 군산시 오식도동 923 | 470.5 | | | |
| | | | 5 | 4,666.8 | 1 | 군산시 오식도동 910 | 576.7 | |
| | | | | | 2 | 군산시 오식도동 911 | 576.5 | |
| | 3 | 군산시 오식도동 912 | | | 576.5 | | | |
| | 4 | 군산시 오식도동 913 | | | 605.0 | | | |
| | 5 | 군산시 오식도동 915 | | | 604.6 | | | |
| | 6 | 군산시 오식도동 916 | | | 575.9 | | | |
| | 7 | 군산시 오식도동 917 | | | 575.7 | | | |
| | 8 | 군산시 오식도동 918 | | | 575.9 | | | |
| | 6 | 5,594.7 | 1 | 군산시 오식도동 982 | 814.3 | | | |
| | | | 2 | 군산시 오식도동 983 | 661.5 | | | |
| | | | 3 | 군산시 오식도동 984 | 658.6 | | | |
| | | | 4 | 군산시 오식도동 985 | 659.1 | | | |
| | | | 5 | 군산시 오식도동 986 | 658.9 | | | |
| | | | 6 | 군산시 오식도동 987 | 660.3 | | | |
| | | | 7 | 군산시 오식도동 988 | 658.1 | | | |
| | | | 8 | 군산시 오식도동 989 | 823.9 | | | |
| | 7 (계속) | 7,269.2 | 1 | 군산시 오식도동 925 | 522.7 | | | |
| | | | 2 | 군산시 오식도동 926 | 522.6 | | | |
| | | | 3 | 군산시 오식도동 927 | 523.1 | | | |
| | | | 4 | 군산시 오식도동 928 | 523.0 | | | |
| | | | 5 | 군산시 오식도동 929 | 523.0 | | | |
| | | | 6 | 군산시 오식도동 930 | 523.3 | | | |
| | | | 7 | 군산시 오식도동 931 | 500.0 | | | |

| 도면 번호 | 가구번호 | 면적(㎡) | 획 지 | | 비 고 | |
|----------|------------|---------|--------------|----------------|-------|--|
| | | | 위 치 | 면적(㎡) | | |
| 상업2 | 7 | 7,269.2 | 8 | 군산시 오식도동 932 | 500.3 | |
| | | | 9 | 군산시 오식도동 933 | 521.9 | |
| | | | 10 | 군산시 오식도동 934 | 521.8 | |
| | | | 11 | 군산시 오식도동 935 | 522.0 | |
| | | | 12 | 군산시 오식도동 936 | 521.9 | |
| | | | 13 | 군산시 오식도동 937 | 521.9 | |
| | | | 14 | 군산시 오식도동 938 | 521.7 | |
| | 8 | 5,243.1 | 1 | 군산시 오식도동 939 | 608.4 | |
| | | | 2 | 군산시 오식도동 940 | 671.5 | |
| | | | 3 | 군산시 오식도동 941 | 671.6 | |
| | | | 4 | 군산시 오식도동 942 | 671.4 | |
| | | | 5 | 군산시 오식도동 950 | 671.0 | |
| | | | 6 | 군산시 오식도동 951 | 671.2 | |
| | | | 7 | 군산시 오식도동 952 | 671.5 | |
| | | | 8 | 군산시 오식도동 953 | 606.5 | |
| | 9 | 3,928.6 | 1 | 군산시 오식도동 944 | 672.0 | |
| | | | 2 | 군산시 오식도동 945 | 672.1 | |
| | | | 3 | 군산시 오식도동 946 | 621.4 | |
| | | | 4 | 군산시 오식도동 947 | 621.8 | |
| | | | 5 | 군산시 오식도동 948 | 670.6 | |
| | | | 6 | 군산시 오식도동 949 | 670.7 | |
| | 10 (계속) | 7,212.9 | 1 | 군산시 오식도동 954 | 460.4 | |
| | | | 2 | 군산시 오식도동 955 | 547.1 | |
| | | | 3 | 군산시 오식도동 956 | 563.2 | |
| | | | 4 | 군산시 오식도동 957 | 563.2 | |
| | | | 5 | 군산시 오식도동 958 | 281.8 | |
| | | | 6 | 군산시 오식도동 958-1 | 281.7 | |
| | | | 7 | 군산시 오식도동 959 | 563.2 | |
| | | | 8 | 군산시 오식도동 960 | 563.1 | |
| | | | 9 | 군산시 오식도동 961 | 531.7 | |
| 10 | | | 군산시 오식도동 962 | 475.8 | | |

| 도면 번호 | 가구번호 | 면적(㎡) | 획 지 | | 비 고 | |
|----------|---------|---------|-----------------|----------------|---------|--|
| | | | 위 치 | 면적(㎡) | | |
| 상업2 | 10 | 7,212.9 | 11 | 군산시 오식도동 963 | 476.3 | |
| | | | 12 | 군산시 오식도동 964 | 476.3 | |
| | | | 13 | 군산시 오식도동 965 | 476.5 | |
| | | | 14 | 군산시 오식도동 966 | 476.3 | |
| | | | 15 | 군산시 오식도동 967 | 476.3 | |
| | 11 | 3,520.5 | 1 | 군산시 오식도동 968 | 845.7 | |
| | | | 2 | 군산시 오식도동 969 | 431.1 | |
| | | | 3 | 군산시 오식도동 969-1 | 431.1 | |
| | | | 4 | 군산시 오식도동 970 | 862.0 | |
| | | | 5 | 군산시 오식도동 971 | 950.6 | |
| | 12 | 3,616.5 | 1 | 군산시 오식도동 991 | 1,005.5 | |
| | | | 2 | 군산시 오식도동 992 | 823.6 | |
| | | | 3 | 군산시 오식도동 993 | 822.6 | |
| | | | 4 | 군산시 오식도동 994 | 964.8 | |
| | 13 | 3,864.7 | 1 | 군산시 오식도동 996 | 888.8 | |
| | | | 2 | 군산시 오식도동 997 | 691.1 | |
| | | | 3 | 군산시 오식도동 998 | 691.2 | |
| | | | 4 | 군산시 오식도동 999 | 693.9 | |
| | | | 5 | 군산시 오식도동 1000 | 899.7 | |
| | 14 | 3,619.5 | 1 | 군산시 오식도동 1002 | 330.0 | |
| 2 | | | 군산시 오식도동 1002-1 | 619.1 | | |
| 3 | | | 군산시 오식도동 1003 | 856.2 | | |
| 4 | | | 군산시 오식도동 1004 | 856.2 | | |
| 5 | | | 군산시 오식도동 1005 | 958.0 | | |
| 15 | 3,415.7 | 1 | 군산시 오식도동 817-2 | 842.3 | | |
| | | 2 | 군산시 오식도동 817-3 | 865.9 | | |
| | | 3 | 군산시 오식도동 817-4 | 862.8 | | |
| | | 4 | 군산시 오식도동 817-5 | 844.7 | | |

| 도면 번호 | 가구번호 | 면적(㎡) | 획 지 | | 비 고 | |
|----------|------|----------|-----|-----------------|----------|--|
| | | | 위 치 | 면적(㎡) | | |
| 상업2 | 16 | 2,490.8 | 1 | 군산시 오식도동 818-1 | 403.9 | |
| | | | 2 | 군산시 오식도동 818-2 | 404.9 | |
| | | | 3 | 군산시 오식도동 818-3 | 420.9 | |
| | | | 4 | 군산시 오식도동 818-4 | 420.7 | |
| | | | 5 | 군산시 오식도동 818-12 | 419.9 | |
| | | | 6 | 군산시 오식도동 818-13 | 420.5 | |
| | 17 | 2,556.0 | 1 | 군산시 오식도동 818-6 | 431.9 | |
| | | | 2 | 군산시 오식도동 818-7 | 431.4 | |
| | | | 3 | 군산시 오식도동 818-8 | 399.5 | |
| | | | 4 | 군산시 오식도동 818-9 | 430.6 | |
| | | | 5 | 군산시 오식도동 818-10 | 431.1 | |
| | | | 6 | 군산시 오식도동 818-11 | 431.5 | |
| | 18 | 2,070.4 | 1 | 군산시 오식도동 819-2 | 807.4 | |
| | | | 2 | 군산시 오식도동 819-3 | 632.2 | |
| | | | 3 | 군산시 오식도동 819-4 | 630.8 | |
| 상업3 | 1 | 48,245.7 | 1 | 군산시 비응도동 38 | 48,245.7 | |

6) 지원시설용지(정정)

| 도면 번호 | 가구 번호 | 면적(㎡) | 획 지 | | 비 고 | |
|--------------|----------|-------------|-----|----------------|------------------------|--|
| | | | 위 치 | 면적(㎡) | | |
| 합계 | | 1,132,911.0 | - | | 인접 획지 분할 및 합병 가능 | |
| 지원1 (유통1) | 1 | 37,966.7 | 1 | 군산시 오식도동 500-5 | 19,894.0 | |
| | | | 2 | 군산시 오식도동 504-9 | 18,072.7 | |
| 지원2 (임해1) | 1 | 112,066.4 | 1 | 군산시 오식도동 504 | 23,140.7 | |
| | | | 2 | 군산시 오식도동 504-2 | 3,410.9 | |
| | | | 3 | 군산시 오식도동 504-4 | 31,405.0 | |
| | | | 4 | 군산시 오식도동 504-5 | 9,917.6 | |
| | | | 5 | 군산시 오식도동 504-6 | 13,223.5 | |
| | | | 6 | 군산시 오식도동 504-7 | 29,377.3 | |
| | | | 7 | 군산시 오식도동 504-8 | 1,591.4 | |
| | 2 | 72,111.3 | 1 | 군산시 오식도동 506 | 72,111.3 | |

| 도면 번호 | 가구 번호 | 면적(㎡) | 획 지 | | | 비 고 |
|--------------------|----------------|----------|-----|----------------|----------|--------|
| | | | | 위 치 | 면적(㎡) | |
| 지원2 (임해1) | 3 | 26,833.2 | 1 | 군산시 오식도동 507 | 26,833.2 | |
| | | 1,656.0 | 2 | 군산시 오식도동 507-2 | 1,656.0 | 중로3-63 |
| | | 27,909.3 | 3 | 군산시 오식도동 507-3 | 27,909.3 | |
| | | 1,657.1 | 4 | 군산시 오식도동 507-4 | 1,657.1 | 중로3-64 |
| | | 21,569.8 | 5 | 군산시 오식도동 507-5 | 7,209.2 | |
| | | | 6 | 군산시 오식도동 507-6 | 14,360.6 | |
| 지원3 (공단 지원1) | 1 | 17,710.1 | 1 | 군산시 소룡동 1624 | 1,692.9 | |
| | | | 2 | 군산시 소룡동 1625 | 6,599.1 | |
| | | | 3 | 군산시 소룡동 1626 | 3,275.3 | |
| | | | 4 | 군산시 소룡동 1627 | 1,628.3 | |
| | | | 5 | 군산시 소룡동 1628 | 1,846.6 | |
| | | | 6 | 군산시 소룡동 1629 | 2,667.9 | |
| | 2 | 15,246.2 | 1 | 군산시 소룡동 1603 | 1,014.8 | |
| | | | 2 | 군산시 소룡동 1604 | 2,029.9 | |
| | | | 3 | 군산시 소룡동 1605 | 1,740.0 | |
| | | | 4 | 군산시 소룡동 1606 | 1,740.3 | |
| | | | 5 | 군산시 소룡동 1607 | 850.9 | |
| | | | 6 | 군산시 소룡동 1608 | 434.7 | |
| | 3 (계속) | 15,310.0 | 7 | 군산시 소룡동 1608-1 | 434.8 | |
| | | | 8 | 군산시 소룡동 1609 | 1,652.9 | |
| | | | 9 | 군산시 소룡동 1610 | 1,231.7 | |
| | | | 10 | 군산시 소룡동 1611 | 1,231.8 | |
| | | | 11 | 군산시 소룡동 1612 | 1,231.7 | |
| | | | 12 | 군산시 소룡동 1613 | 1,652.7 | |
| 1 | 군산시 소룡동 1614 | 313.1 | | | | |
| 2 | 군산시 소룡동 1614-1 | 626.3 | | | | |
| 3 | 군산시 소룡동 1615 | 949.2 | | | | |
| 4 | 군산시 소룡동 1616 | 764.1 | | | | |
| 5 | 군산시 소룡동 1616-1 | 764.1 | | | | |
| 6 | 군산시 소룡동 1617 | 1,527.9 | | | | |

| 도면 번호 | 가구 번호 | 면적(㎡) | 획 지 | | 비 고 | |
|--------------------|--------------------|-----------|----------|-----------------|--------------|----------|
| | | | 위 치 | 면적(㎡) | | |
| 지원3 (공단 지원1) | 3 | 15,310.0 | 7 | 군산시 소룡동 1618 | 1,527.9 | |
| | | | 8 | 군산시 소룡동 1619 | 659.9 | |
| | | | 9 | 군산시 소룡동 1619-3 | 331.9 | |
| | | | 10 | 군산시 소룡동 1619-4 | 591.4 | |
| | | | 11 | 군산시 소룡동 1620 | 1,697.7 | |
| | | | 12 | 군산시 소룡동 1621 | 3,306.4 | |
| | | | 13 | 군산시 소룡동 1622 | 2,250.1 | |
| 지원3 (공단 지원1) | 4 | 21,501.6 | 1 | 군산시 소룡동 1598 | 1,676.5 | |
| | | | 2 | 군산시 소룡동 1599 | 3,275.8 | |
| | | | 3 | 군산시 소룡동 1600 | 4,546.1 | |
| | | | 4 | 군산시 소룡동 1600-1 | 430.8 | |
| | | | 5 | 군산시 소룡동 1601 | 3,326.1 | |
| | | | 6 | 군산시 소룡동 1601-1 | 8,246.3 | |
| 지원4 (공공 지원1) | 1 | 41,488.0 | 1 | 군산시 오식도동 515 | 16,300.0 | |
| | | | 2 | 군산시 오식도동 515-4 | 3,300.0 | |
| | | | 3 | 군산시 오식도동 515-5 | 3,963.8 | |
| | | | 4 | 군산시 오식도동 515-16 | 2,892.0 | |
| | | | 5 | 군산시 오식도동 515-17 | 570.0 | |
| | | | 6 | 군산시 오식도동 515-18 | 14,462.2 | |
| | 2 | 16,903.8 | 1 | 군산시 소룡동 515-1 | 9,848.5 | |
| | | | 2 | 군산시 소룡동 515-11 | 6,785.3 | |
| | | | 3 | 군산시 소룡동 515-14 | 270.0 | |
| | 3 | 6,915.9 | 1 | 군산시 오식도동 515-10 | 2,446.2 | |
| | | | 2 | 군산시 오식도동 515-15 | 4,469.7 | |
| | 4 | 36,901.4 | 1 | 군산시 오식도동 513 | 36,901.4 | |
| | 지원5 (직업 훈련1) | 1 | 42,975.4 | 1 | 군산시 소룡동 1659 | 39,669.6 |
| 2 | | | | 군산시 소룡동 1659-1 | 3,305.8 | |
| 지원6 (생산 지원1) | 1 | 150,777.1 | 1 | 군산시 오식도동 814 | 89,083.3 | |
| | | | 2 | 군산시 오식도동 814-2 | 51,492.2 | |
| | | | 3 | 군산시 오식도동 814-6 | 10,201.6 | |

| 도면 번호 | 가구 번호 | 면적(m ²) | 획 지 | | 비 고 |
|-------------------------|----------|---------------------|-----|---------------------|-----------|
| | | | 위 치 | 면적(m ²) | |
| 지원7 (후생 복지1) | 1 | 9,917.0 | 1 | 군산시 오식도동 814-5 | 6,229.7 |
| | | | 2 | 군산시 오식도동 814-11 | 3,687.3 |
| 지원8 (후생 복지2) | 1 | 997.1 | 1 | 군산시 오식도동 508-1 | 997.1 |
| 지원9 (주유1) | 1 | 2,006.2 | 1 | 군산시 오식도동 814-1 | 1,912.6 |
| | | | 2 | 군산시 오식도동 814-3 | 93.6 |
| 지원10 (주유2) | 1 | 3,306.5 | 1 | 군산시 오식도동 875 | 3,143.5 |
| | | | 2 | 군산시 오식도동 875-1 | 70.0 |
| | | | 3 | 군산시 오식도동 875-2 | 93.0 |
| 지원11 (주유3) | 1 | 3,306.5 | 1 | 군산시 오식도동 860 | 3,306.5 |
| 지원12 (주유4) | 1 | 3,324.7 | 1 | 군산시 소룡동 1623 | 3,324.7 |
| 지원13 (열공급1) | 1 | 99,100.9 | 1 | 군산시 비응도동 31 | 99,100.9 |
| 지원14 (열공급2) | 1 | 328,730.0 | 1 | 군산시 비응도동 36 | 166,543.0 |
| | | | 2 | 군산시 비응도동 36-23 | 154,797.3 |
| | | | 3 | 군산시 비응도동 36-27 | 7,389.7 |
| 지원15 (변전1) | 1 | 4,000.0 | 1 | 군산시 오식도동 849 | 4,000.0 |
| 지원16 (변전2) | 1 | 5,600.0 | 1 | 군산시 소룡동 1652 | 5,600.0 |
| 지원17 (경로당1) | 1 | 171.0 | 1 | 군산시 오식도동 615-3 | 171.0 |
| 지원18 (경로당2) | 1 | 191.8 | 1 | 군산시 오식도동 677-3 | 191.8 |
| 지원19 (자율운송 실증지원1) | 1 | 4,760.0 | 1 | 군산시 비응도동 36-7 | 4,760.0 |

7) 공공시설용지

가) 공공청사

| 도면 번호 | 가구 번호 | 면적(㎡) | 획 지 | | 비 고 |
|----------|----------|---------|-------------------------------|---------|-----|
| | | | 위 치 | 면적(㎡) | |
| 합계 | | 6,964.6 | - | 6,964.6 | |
| 우체국1 | 1 | 2,000.8 | 오식도동 624-11대, 624-12대,624-13대 | 2,000.8 | |
| 우체국2 | 1 | 996.9 | 군산공단 지원시설내 | 996.9 | |
| 소방서1 | 1 | 3,966.9 | 광로2-4호선 및 완충녹지변 | 3,966.9 | |

나) 학 교

| 도면 번호 | 가구 번호 | 면적 (㎡) | 획 지 | | 비 고 |
|----------|----------|-----------|-----------------|----------|-----|
| | | | 위 치 | 면적(㎡) | |
| 합계 | | 73,112.7 | - | 73,112.7 | |
| 유1 | 1 | 600.7 | 군산시 오식도동 615-1대 | 600.7 | |
| 유2 | 1 | 599.9 | 군산시 오식도동 634-6대 | 599.9 | |
| 유3 | 1 | 601.0 | 군산시 오식도동 677-5대 | 601.0 | |
| 초1 | 1 | 12,003.6 | 군산시 오식도동 805-5학 | 12,003.6 | |
| 초2 | 1 | 12,273.2 | 군산시 오식도동 694학 | 12,273.2 | |
| 중1 | 1 | 14,834.6 | 군산시 오식도동 641학 | 14,834.6 | |
| 고1 | 1 | 15,185.8 | 군산시 오식도동 631학 | 15,185.8 | |
| 대1 | 1 | 4,603.0 | 군산시 오식도동 515-9 | 4,603.0 | |
| 대2 | 1 | 8,736.9 | 군산시 오식도동 515-7 | 8,736.9 | |
| 대3 | 1 | 3,674.0 | 군산시 오식도동 515-6 | 3,674.0 | |

다) 종교시설

| 도면 번호 | 가구 번호 | 면적(㎡) | 획 지 | | 비 고 |
|----------|----------|---------|----------------|---------|------|
| | | | 위 치 | 면적(㎡) | |
| 합계 | | 3,086.3 | - | 3,086.3 | |
| 종1 | 1 | 780.1 | 군산시 오식도동 682 | 780.1 | 은총교회 |
| 종2 | 1 | 1,391.3 | 군산시 오식도동 626 | 1,391.3 | |
| 종3 | 1 | 914.9 | 군산시 오식도동 660-1 | 914.9 | |

라) 주차장

| 도면 번호 | 가구 번호 | 면적(㎡) | 획 지 | | 비 고 |
|----------|----------|----------|----------------|----------|-----|
| | | | 위 치 | 면적(㎡) | |
| 합계 | | 10,533.7 | - | 10,533.7 | |
| 주1 | 1 | 1,650.7 | 군산시 오식도동 818-5 | 1,650.7 | |
| 주2 | 1 | 1,654.3 | 군산시 오식도동 891 | 1,654.3 | |
| 주3 | 1 | 1,654.0 | 군산시 오식도동 909 | 1,654.0 | |
| 주4 | 1 | 1,653.2 | 군산시 오식도동 943 | 1,653.2 | |
| 주5 | 1 | 1,560.6 | 군산시 오식도동 620-5 | 1,560.6 | |
| 주6 | 1 | 1,561.5 | 군산시 오식도동 671-1 | 1,561.5 | |
| 주7 | 1 | 799.4 | 군산시 오식도동 515-8 | 799.4 | |

마) 환경기초시설

| 도면 번호 | 가구 번호 | 면적(㎡) | 획 지 | | 비 고 |
|----------|----------|-----------|--------------|-----------|-----|
| | | | 위 치 | 면적(㎡) | |
| 합계 | | 351,859.3 | - | 351,859.3 | |
| 환1 | 1 | 15,047.6 | 군산시 비응도동 20 | 15,047.6 | |
| 환2 | 1 | 96,466.6 | 군산시 비응도동 21 | 96,466.6 | |
| 환3 | 1 | 237,202.1 | 군산시 소룡동 1584 | 237,202.1 | |
| 환4 | 1 | 3,143.0 | 군산시 소룡동 1584 | 3,143.0 | |

바) 수도공급설비

| 도면 번호 | 가구 번호 | 면적(㎡) | 획 지 | | 비 고 |
|----------|----------|----------|----------------|----------|-----|
| | | | 위 치 | 면적(㎡) | |
| 합계 | | 47,776.6 | - | 47,776.6 | |
| 수1 | 1 | 47,405.6 | 군산시 오식도동 701 | 26,991.6 | |
| | | | 군산시 오식도동 503 | 18,092.9 | |
| | | | 군산시 오식도동 736 | 2,321.1 | |
| 수2 | 1 | 371.0 | 군산시 오식도동 503-3 | 371.0 | |

사) 방송통신시설

| 도면 번호 | 가구 번호 | 면적(㎡) | 획 지 | | 비 고 |
|----------|----------|---------|-------------------------|---------|-----|
| | | | 위 치 | 면적(㎡) | |
| 합계 | | 1,399.3 | - | 1,399.3 | |
| 통1 | 1 | 399.2 | 군산시 오식도동 503-1 (오식공원 내) | 399.2 | |
| 통2 | 1 | 1,000.1 | 군산시 오식도동 652-1 | 1,000.1 | |

아) 자동차정류장

| 도면 번호 | 가구 번호 | 면적(㎡) | 획 지 | | 비 고 |
|----------|----------|---------|----------------------|---------|-----|
| | | | 위 치 | 면적(㎡) | |
| 합계 | | 8,129.4 | - | 8,129.4 | |
| 자1 | 1 | 8,129.4 | 군산시 내초동 231 (내초공원 내) | 8,129.4 | |

마. 건축물에 대한 용도·건폐율·용적률·높이·배치·형태·색채·건축선에 관한 도시관리계획 결정 조서(정정)

1) 산업시설용지(정정)

| 도면번호 | 위치 | 구분 | 계획내용 | | | | |
|-------------------------------------|--|-----------|--|---|--|---|---|
| 산업 1~5, 페이지 1~3 | 산업 1~5, 페이지 1~3 | 건축물 용도 | 권장 용도 | <ul style="list-style-type: none"> • 군산국가산업단지 재생계획 업종배치 권장계획에서 정한 업종 | | | |
| | | | 허용 용도 | <ul style="list-style-type: none"> • 「산업집적활성화 및 공장설립에 관한 법률」 제2조에 따른 공장 • 기 운영중인 업종 | | | |
| | | | 불허 용도 | <ul style="list-style-type: none"> • 허용용도 이외의 용도 • 군산 국가산업단지 재생계획에서 정한 입주제한 업종(신설에 한함) <ul style="list-style-type: none"> - C1011 도축업 - C142 모피제품 제조업 - C23311 시멘트 제조업, C23322 레미콘제조업, C23991 아스팔트 콘크리트 및 혼합제품 제조업 - C203 비료, 농약 및 살균·살충제 제조업 - E3702 분뇨처리업 | | | |
| | | 건폐율 | <ul style="list-style-type: none"> • 70% 이하 | | | | |
| | | 용적률 | 전용공업지역 | | 일반공업지역 | | |
| | | | • 기준용적률 | • 250% 이하 | • 기준용적률 | • 300% 이하 | |
| | | | • 허용용적률 | • 300% 이하 | • 허용용적률 | • 350% 이하 | |
| | | 높이 제한 | 건축 높이 제한 | 구분 | 계획내용 | | |
| | | | | 진입표면 (장애물제한표면구역) 「공항시설법」 | 산업시설 용지 | <ul style="list-style-type: none"> • 산업1·2·5 일부 • 페이지 1·3 | <ul style="list-style-type: none"> • 진입표면 거리에 따라 50.9m에서 최고 높이 126.0m 이하 |
| | | | | 수평표면구역 (장애물제한표면구역) 「공항시설법」 | 산업시설 용지 | <ul style="list-style-type: none"> • 산업1·2 일부 | <ul style="list-style-type: none"> • 건축물의 최고 높이 45m 이하 |
| 원추표면구역 (장애물제한표면구역) 「공항시설법」 | 산업시설 용지 | | | <ul style="list-style-type: none"> • 산업1·2 일부 | <ul style="list-style-type: none"> • 원추표면구역 거리에 따라 45m에서 최고 높이 100m 이하 | | |
| 제2구역(접근경사표면) (비행안전구역) 「군사기지법」 | 산업시설 용지 | | | <ul style="list-style-type: none"> • 산업1·5 일부 | <ul style="list-style-type: none"> • 제2구역(접근경사표면) 거리에 따라 최고 높이 120.4m ~ 134.6m 이하 | | |
| 미해당구역 | <ul style="list-style-type: none"> • 별도의 높이 제한은 없으며, 용지별 건폐율 및 용적률에 따름 | | | | | | |
| 형태 및 색채 (권장사항) | <ul style="list-style-type: none"> • 건축물 외벽의 색상은 전면성을 확보하고 주변 건축물과 조화를 유지하도록 권장 • 건축물의 외벽 및 지붕의 색채는 원색(적색, 오렌지색, 청색 등)을 지양하고, 채도가 낮은 색의 사용을 권장 | | | | | | |

2) 공동주택용지

| 도면 번호 | 위치 | 구분 | 계획내용 | |
|----------------|--|--------|--------|--------------------|
| 공동1 | 공동1 | 건축물 용도 | 허용 용도 | • 아파트, 부대시설 및 복리시설 |
| | | | 불허 용도 | • 허용용도 이외의 용도 |
| | | 건폐율 | • 50% | |
| | | 용적률 | • 300% | |
| | | 높이 | - | |
| 형태 및 색채 (권장사항) | <ul style="list-style-type: none"> • 외벽의 색채는 원색을 지양하고 자연색 또는 3차색 이상의 혼합색을 사용하여 시각적 미관개선을 권장 • 단지 내 색상의 변화를 주어 지표동과 주동의 입지에 따라 R, YR, Y, GY, G 계열 색채 구성 권장 • 공동주택의 입면은 저층부, 중층부, 상층부가 구분되도록 색채, 창호, 발코니 등의 구조물과 외장재료 등의 변화를 통한 입면 변화 계획 • 공동주택의 지붕과 옥탑의 형태는 단지 내 통일감 있는 디자인 범위 내에서 자유로운 형태로 계획 • 공원과 인접한 경우 위압감과 폐쇄감을 완화시키고 개방감 및 미관 향상을 위해 공동주택 축벽이 차별화되어 보일 수 있도록 축벽특화를 권장 • 건축물의 색채, 형태 등 경관계획 관련 사항은 「제2차 전라북도 경관계획」 및 「군산시 경관계획」의 기준을 따른다. | | | |

3) 단독주택용지

| 도면 번호 | 위치 | 구분 | 계획내용 | | |
|----------------|--|--------|--|--|------|
| 단독 1~2 | 단독 1~2 | 건축물 용도 | 허용 용도 | • 「국토의 계획 및 이용에 관한 법률」 시행령 제71조 및 군산시 도시계획조례 제30조에 따른 해당 용도지역에서 허용하는 용도 ※ 단, 근린생활시설은 1층에 한하며, 전체 연면적의 40% 이하로 설치하여야 함 | |
| | | | 불허 용도 | • 허용용도 이외의 용도 • 「교육환경 보호에 관한 법률」 제9조에 따른 교육환경 보호구역 내 금지시설 및 금지행위를 영위하는 사업장 | |
| | | 건폐율 | • 60% 이하 | | |
| | | 용적률 | • 250% 이하 | | |
| | | 높이 | <table border="1"> <thead> <tr> <th>구분</th> <th>계획내용</th> </tr> </thead> <tbody> <tr> <td>건축 높이 제한</td> <td> <ul style="list-style-type: none"> 원추표면구역 (장애물제한표면구역) 주거시설 용지 • 단독1·2 일부 • 원추표면구역 거리에 따라 45m에서 최고 높이 100m 이하 「공항시설법」 ※ 1.1km 이내 경사도 1/20 경사도에 의한 45m에서 최대 100m 높이 계획 가능 미해당구역 • 별도의 높이 제한은 없으며, 용지별 건폐율 및 용적률에 따름 </td> </tr> </tbody> </table> | 구분 | 계획내용 |
| 구분 | 계획내용 | | | | |
| 건축 높이 제한 | <ul style="list-style-type: none"> 원추표면구역 (장애물제한표면구역) 주거시설 용지 • 단독1·2 일부 • 원추표면구역 거리에 따라 45m에서 최고 높이 100m 이하 「공항시설법」 ※ 1.1km 이내 경사도 1/20 경사도에 의한 45m에서 최대 100m 높이 계획 가능 미해당구역 • 별도의 높이 제한은 없으며, 용지별 건폐율 및 용적률에 따름 | | | | |
| 형태 및 색채 (권장사항) | <ul style="list-style-type: none"> • 건축물 외벽의 재료 및 색상은 건축물 전면과 측·후면이 동일하거나 서로 조화를 이룰 수 있게 계획 권장 • 난색 계열의 Y, YR, R 계열 색채와 목재, 벽돌 등의 자연소재의 고유 색상을 조화롭게 계획하여 편안하고 쾌적한 주거경관을 형성 • 점포겸용 주택의 1층 전면부 외벽면은 50% 이상 투시형 벽면으로 설치하고, 셔터 설치시 투시형으로 설치 권장 • 동일 건축물에서 서로 다른 외벽재료를 사용할 경우에는 재료 및 색채 간의 조화를 고려 | | | | |

4) 근린생활시설용지

| 도면 번호 | 위치 | 구 분 | | 계 획 내 용 | | | | | | | | | | | | | | | | | |
|----------------|-----------------------|---|----------|---|--|--|-----|---------|--|--|----------------|-----------------------|------------|-------|--|---------|--|--|--|-------|-------------------------------------|
| 근생 1~3 | 근생 1~3 | 건축물 용도 | 권장 용도 | • 「건축법 시행령」 별표1에 의한 제1종 근린생활시설 및 제2종 근린생활시설 | | | | | | | | | | | | | | | | | |
| | | | 허용 용도 | • 「국토의 계획 및 이용에 관한 법률」 시행령 제71조 및 군산시 도시계획조례 제30조에 따른 해당 용도지역에서 허용하는 용도 | | | | | | | | | | | | | | | | | |
| | | | 불허 용도 | • 허용용도 이외의 용도 • 「교육환경 보호에 관한 법률」 제9조에 따른 교육환경 보호구역 내 금지시설 및 금지행위를 영위하는 사업장 | | | | | | | | | | | | | | | | | |
| | | | 건폐율 | • 60% 이하 | | | | | | | | | | | | | | | | | |
| | | | 용적률 | • 250% 이하 | | | | | | | | | | | | | | | | | |
| | | | 높 이 | <table border="1"> <thead> <tr> <th>구 분</th> <th colspan="3">계 획 내 용</th> </tr> </thead> <tbody> <tr> <td rowspan="3">건축 높이 제한</td> <td>원추표면구역 (장애물제한표면구역)</td> <td>주거시설 용지</td> <td>• 근생3</td> <td>• 원추표면구역 거리에 따라 45m에서 최고 높이 100m 이하</td> </tr> <tr> <td>「공항시설법」</td> <td colspan="3">※ 1.1km 이내 경사도 1/20 경사도에 의한 45m에서 최대 100m 높이 계획 가능</td> </tr> <tr> <td>미해당구역</td> <td colspan="3">• 별도의 높이 제한은 없으며, 용지별 건폐율 및 용적률에 따름</td> </tr> </tbody> </table> | | | 구 분 | 계 획 내 용 | | | 건축 높이 제한 | 원추표면구역 (장애물제한표면구역) | 주거시설 용지 | • 근생3 | • 원추표면구역 거리에 따라 45m에서 최고 높이 100m 이하 | 「공항시설법」 | ※ 1.1km 이내 경사도 1/20 경사도에 의한 45m에서 최대 100m 높이 계획 가능 | | | 미해당구역 | • 별도의 높이 제한은 없으며, 용지별 건폐율 및 용적률에 따름 |
| 구 분 | 계 획 내 용 | | | | | | | | | | | | | | | | | | | | |
| 건축 높이 제한 | 원추표면구역 (장애물제한표면구역) | 주거시설 용지 | • 근생3 | • 원추표면구역 거리에 따라 45m에서 최고 높이 100m 이하 | | | | | | | | | | | | | | | | | |
| | 「공항시설법」 | ※ 1.1km 이내 경사도 1/20 경사도에 의한 45m에서 최대 100m 높이 계획 가능 | | | | | | | | | | | | | | | | | | | |
| | 미해당구역 | • 별도의 높이 제한은 없으며, 용지별 건폐율 및 용적률에 따름 | | | | | | | | | | | | | | | | | | | |
| | 형태 및 색채 (권장사항) | <ul style="list-style-type: none"> • 건축물 외벽의 재료 및 색상은 건축물 전면과 측·후면이 동일하거나 주변 건축물과 서로 조화롭도록 권장 • 동일 건축물에서 서로 다른 외벽재료를 사용할 경우에는 재료들 간의 조화를 고려하여 계획함 • 도로 또는 공원변에 면한 해당층 외벽면은 50% 이상을 투시형 벽면 권장 • 공동주택 내 설치되는 근린생활시설의 외벽은 공동주택의 보조색, 강조색과 조화를 이루는 마감재 권장 • 건축물의 지붕을 평지붕으로 계획한 경우, 테라스 혹은 정원의 개념으로 조성하여 휴게공간으로 활용할 것을 권장 | | | | | | | | | | | | | | | | | | | |

5) 상업시설용지

| 도면 번호 | 위치 | 구 분 | 계 획 내 용 | | | | | | | | | | | | | | | | | | | | | | | | | | |
|-------------------|---|------------|--|--|---------|--|--|----------------|----------------------------------|------------|--|---|--|--|---|--|----------------------------------|------------|--|---|--|--|--|--|--|-------|--|---|--|
| 상업 1~3 | 상업 1~3 | 건축물 용도 | 허용 용도 | <ul style="list-style-type: none"> 「국토의 계획 및 이용에 관한 법률」 시행령 제71조 및 군산시 도시계획조례 제30조에 따른 해당 용도지역에서 허용하는 용도 - 기 운영중인 용도 | | | | | | | | | | | | | | | | | | | | | | | | | |
| | | | 불허 용도 | <ul style="list-style-type: none"> 허용용도 이외의 용도 | | | | | | | | | | | | | | | | | | | | | | | | | |
| | | 건폐율 | <ul style="list-style-type: none"> 80% 이하 | | | | | | | | | | | | | | | | | | | | | | | | | | |
| | | 용적률 | <ul style="list-style-type: none"> 1,000% 이하 | | | | | | | | | | | | | | | | | | | | | | | | | | |
| | | 높 이 | <table border="1"> <thead> <tr> <th>구 분</th> <th colspan="3">계 획 내 용</th> </tr> </thead> <tbody> <tr> <td rowspan="4">건축 높이 제한</td> <td>수평표면구역 (장애물제한표면구역) 「공항시설법」</td> <td>상업시설 용지</td> <td> <ul style="list-style-type: none"> 상업2 일부 </td> <td> <ul style="list-style-type: none"> 건축물의 최고 높이 45m 이하 </td> </tr> <tr> <td></td> <td></td> <td>※ 활주로 중심선 끝에서 60m 연장지점에서 반경4km 이내 높이 45m 제한</td> <td></td> </tr> <tr> <td>원추표면구역 (장애물제한표면구역) 「공항시설법」</td> <td>상업시설 용지</td> <td> <ul style="list-style-type: none"> 상업1·2 일부 </td> <td> <ul style="list-style-type: none"> 원추표면구역 거리에 따라 45m에서 최고 높이 100m 이하 </td> </tr> <tr> <td></td> <td></td> <td>※ 1.1km 이내 경사도 1/20 경사도에 의한 45m에서 최대 100m 높이 계획 가능</td> <td></td> </tr> <tr> <td></td> <td>미해당구역</td> <td></td> <td> <ul style="list-style-type: none"> 별도의 높이 제한은 없으며, 용지별 건폐율 및 용적률에 따름 </td> <td></td> </tr> </tbody> </table> | 구 분 | 계 획 내 용 | | | 건축 높이 제한 | 수평표면구역 (장애물제한표면구역) 「공항시설법」 | 상업시설 용지 | <ul style="list-style-type: none"> 상업2 일부 | <ul style="list-style-type: none"> 건축물의 최고 높이 45m 이하 | | | ※ 활주로 중심선 끝에서 60m 연장지점에서 반경4km 이내 높이 45m 제한 | | 원추표면구역 (장애물제한표면구역) 「공항시설법」 | 상업시설 용지 | <ul style="list-style-type: none"> 상업1·2 일부 | <ul style="list-style-type: none"> 원추표면구역 거리에 따라 45m에서 최고 높이 100m 이하 | | | ※ 1.1km 이내 경사도 1/20 경사도에 의한 45m에서 최대 100m 높이 계획 가능 | | | 미해당구역 | | <ul style="list-style-type: none"> 별도의 높이 제한은 없으며, 용지별 건폐율 및 용적률에 따름 | |
| | | 구 분 | 계 획 내 용 | | | | | | | | | | | | | | | | | | | | | | | | | | |
| 건축 높이 제한 | 수평표면구역 (장애물제한표면구역) 「공항시설법」 | 상업시설 용지 | <ul style="list-style-type: none"> 상업2 일부 | <ul style="list-style-type: none"> 건축물의 최고 높이 45m 이하 | | | | | | | | | | | | | | | | | | | | | | | | | |
| | | | ※ 활주로 중심선 끝에서 60m 연장지점에서 반경4km 이내 높이 45m 제한 | | | | | | | | | | | | | | | | | | | | | | | | | | |
| | 원추표면구역 (장애물제한표면구역) 「공항시설법」 | 상업시설 용지 | <ul style="list-style-type: none"> 상업1·2 일부 | <ul style="list-style-type: none"> 원추표면구역 거리에 따라 45m에서 최고 높이 100m 이하 | | | | | | | | | | | | | | | | | | | | | | | | | |
| | | | ※ 1.1km 이내 경사도 1/20 경사도에 의한 45m에서 최대 100m 높이 계획 가능 | | | | | | | | | | | | | | | | | | | | | | | | | | |
| | 미해당구역 | | <ul style="list-style-type: none"> 별도의 높이 제한은 없으며, 용지별 건폐율 및 용적률에 따름 | | | | | | | | | | | | | | | | | | | | | | | | | | |
| 형태 및 색채 (권장사항) | <ul style="list-style-type: none"> 보행레벨에서의 활력있는 경관형성을 위해 저층부는 투시형재료 사용 및 휴먼스케일의 패턴 및 재료 사용을 권장 건축물이 저층부와 고층부로 구분될 경우 고층부는 커튼월 등 투시·반사형재료 (반사율 10% 내외)를 적극 활용하여 건축물의 위압감을 저감할 수 있도록 계획 상업·업무시설은 YR ~ B계열의 색상범위 내에서 인접 건축물 색상과 조화롭게 적용 | | | | | | | | | | | | | | | | | | | | | | | | | | | | |

6) 지원시설용지

| 도면 번호 | 위치 | 구 분 | | 계 획 내 용 | | | | |
|---|---|-----------|-----------|--|------------|------------------------------|--|--|
| 지원 1~19 | 지원 1~19 | 건축물 용도 | 허용 용도 | <ul style="list-style-type: none"> 「산업입지의 개발에 관한 통합지침」 제13조제1항의 지원시설용지에서 정한 시설 중 「군산·군산2 국가산업단지 관리기본계획」에서 정한 지원시설구역 내 업종 및 시설 기 운영중인 업종 및 용도 | | | | |
| | | | 불허 용도 | <ul style="list-style-type: none"> 허용용도 이외의 용도 군산 국가산업단지 재생계획 및 산업단지 관리기본계획의 지원시설 구역에서 정한 입주제한 업종 | | | | |
| | | 건폐율 | 전용공업지역 | 준공업지역 | 제2종일반주거지역 | | | |
| | | | • 70% 이하 | • 60% 이하 | • 60% 이하 | | | |
| | | 용적률 | 전용공업지역 | 준공업지역 | 제2종일반주거지역 | | | |
| | | | • 300% 이하 | • 400% 이하 | • 250% 이하 | | | |
| | | 높 이 제한 | 구 분 | 계 획 내 용 | | | | |
| | | | | 진입표면 (장애물제한표면구역) 「공항시설법」 | 지원시설 용지 | • 지원3·5·9·12·16, 지원6·7 일부 | • 진입표면 거리에 따라 50.9m에서 최고 높이 126.0m 이하 | |
| | | | | 수평표면구역 (장애물제한표면구역) 「공항시설법」 | 지원시설 용지 | • 지원6·7 일부 | • 건축물의 최고 높이 45m 이하 | |
| | | | | 원추표면구역 (장애물제한표면구역) 「공항시설법」 | 지원시설 용지 | • 지원4 일부, 지원10·11·18 | • 원추표면구역 거리에 따라 45m에서 최고 높이 100m 이하 | |
| 미해당구역 | • 별도의 높이 제한은 없으며, 용지별 건폐율 및 용적률에 따름 | | | | | | | |
| ※ 활주로 중심선 끝에서 60m 연장지점에서 반경4km 이내 높이 45m 제한 | | | | | | | | |
| 형태 및 색채 (권장사항) | <ul style="list-style-type: none"> 저층 건축물의 밝은 분위기 연출을 위해 명도와 채도를 높여 색채 포인트로 활용하고 경쾌하고 부드러운 이미지의 색채이미지를 연출 강조색 또는 원색의 적용범위는 전체 면적의 10% 이내로 제한하며, 강조색 적용시 저층부 아이레벨 아래로 사용을 권장 자연경관과 인접한 건축물이 유리로 마감되는 경우 반사율이 낮은 소재를 사용하여 조망경관 확보 권장 출입구는 해당 시설의 정체성을 살릴 수 있는 상징적 디자인을 계획 | | | | | | | |

7) 공공시설용지

가) 주차장

| 도면 번호 | 위치 | 구분 | 계 획 내 용 | | | | | | | | | | | | | | | | | | | | | | | | | | | | | | | | | | | |
|--------------------|-------------------------------------|--|---|--|-------------------------------------|---|---------------------|----|---------|--|--|--|----------|--------------------|---------|----------|---------------------|--|---------|--|---|--|--|--------------------|---------|----------|-------------------------------------|--|---------|--|--|--|--|-------|-------------------------------------|--|--|--|
| 주1~주7 | 주1~주7 | 건축물 용도 | 허용 용도 | <ul style="list-style-type: none"> 「주차장법」 제2조1호 나목의 규정에 의한 노외주차장 「주차장법」 제2조11호 주차전용건축물 - 「주차장법시행령」 제1조의2 1항에 따른 주차장 외의 용도로 사용되는 부분 포함 | | | | | | | | | | | | | | | | | | | | | | | | | | | | | | | | | | |
| | | | 불허 용도 | <ul style="list-style-type: none"> 허용용도 이외의 용도 | | | | | | | | | | | | | | | | | | | | | | | | | | | | | | | | | | |
| | | 건폐율 | 주1~4(일반상업지역) | 주5~6(제2종일반주거지역) | 주7(준공업지역) | | | | | | | | | | | | | | | | | | | | | | | | | | | | | | | | | |
| | | | • 80% | • 60% | • 60% | | | | | | | | | | | | | | | | | | | | | | | | | | | | | | | | | |
| | | 용적률 | 주1~4(일반상업지역) | 주5~6(제2종일반주거지역) | 주7(준공업지역) | | | | | | | | | | | | | | | | | | | | | | | | | | | | | | | | | |
| | | | • 1,000%이하 | • 250% 이하 | • 400% 이하 | | | | | | | | | | | | | | | | | | | | | | | | | | | | | | | | | |
| | | 높 이 | <table border="1"> <thead> <tr> <th>구분</th> <th colspan="4">계 획 내 용</th> </tr> </thead> <tbody> <tr> <td rowspan="4">건축 높이 제한</td> <td>수평표면구역 (장애물제한표면구역)</td> <td>공공시설 용지</td> <td>• 주1·3·4</td> <td colspan="2">• 건축물의 최고 높이 45m 이하</td> </tr> <tr> <td colspan="2">「공항시설법」</td> <td colspan="3">※ 활주로 중심선 끝에서 60m 연장지점에서 반경4km 이내 높이 45m 제한</td> </tr> <tr> <td>원추표면구역 (장애물제한표면구역)</td> <td>공공시설 용지</td> <td>• 주2·5·6</td> <td colspan="2">• 원추표면구역 거리에 따라 45m에서 최고 높이 100m 이하</td> </tr> <tr> <td colspan="2">「공항시설법」</td> <td colspan="3">※ 1.1km 이내 경사도 1/20 경사도에 의한 45m에서 최대 100m 높이 계획 가능</td> </tr> <tr> <td>미해당구역</td> <td colspan="4">• 별도의 높이 제한은 없으며, 용지별 건폐율 및 용적률에 따름</td> </tr> </tbody> </table> | | | | | 구분 | 계 획 내 용 | | | | 건축 높이 제한 | 수평표면구역 (장애물제한표면구역) | 공공시설 용지 | • 주1·3·4 | • 건축물의 최고 높이 45m 이하 | | 「공항시설법」 | | ※ 활주로 중심선 끝에서 60m 연장지점에서 반경4km 이내 높이 45m 제한 | | | 원추표면구역 (장애물제한표면구역) | 공공시설 용지 | • 주2·5·6 | • 원추표면구역 거리에 따라 45m에서 최고 높이 100m 이하 | | 「공항시설법」 | | ※ 1.1km 이내 경사도 1/20 경사도에 의한 45m에서 최대 100m 높이 계획 가능 | | | 미해당구역 | • 별도의 높이 제한은 없으며, 용지별 건폐율 및 용적률에 따름 | | | |
| | | | 구분 | 계 획 내 용 | | | | | | | | | | | | | | | | | | | | | | | | | | | | | | | | | | |
| | | | 건축 높이 제한 | 수평표면구역 (장애물제한표면구역) | 공공시설 용지 | • 주1·3·4 | • 건축물의 최고 높이 45m 이하 | | | | | | | | | | | | | | | | | | | | | | | | | | | | | | | |
| | | | | 「공항시설법」 | | ※ 활주로 중심선 끝에서 60m 연장지점에서 반경4km 이내 높이 45m 제한 | | | | | | | | | | | | | | | | | | | | | | | | | | | | | | | | |
| 원추표면구역 (장애물제한표면구역) | 공공시설 용지 | | | • 주2·5·6 | • 원추표면구역 거리에 따라 45m에서 최고 높이 100m 이하 | | | | | | | | | | | | | | | | | | | | | | | | | | | | | | | | | |
| 「공항시설법」 | | ※ 1.1km 이내 경사도 1/20 경사도에 의한 45m에서 최대 100m 높이 계획 가능 | | | | | | | | | | | | | | | | | | | | | | | | | | | | | | | | | | | | |
| 미해당구역 | • 별도의 높이 제한은 없으며, 용지별 건폐율 및 용적률에 따름 | | | | | | | | | | | | | | | | | | | | | | | | | | | | | | | | | | | | | |
| 형태 및 색채 | | | - | | | | | | | | | | | | | | | | | | | | | | | | | | | | | | | | | | | |

나) 학 교(교육시설)

| 도면 번호 | 위치 | 구분 | 계 획 내 용 | | | | | | | | | | | | | | | | | | | | | | | | | |
|--------------------------|-------------------------------------|--------|---|---|--|--|-------------------------------------|----|---------|--|--|--|----------|--------------------|---------|----------------------------|-------------------------------------|--|---------|--|--|--|--|-------|-------------------------------------|--|--|--|
| 유1~3, 초1~2, 중1, 고1, 대1~3 | 유1~3, 초1~2, 중1, 고1, 대1~3 | 건축물 용도 | 유1~3 | 초1~2, 중1, 고1 | 대1~3 | | | | | | | | | | | | | | | | | | | | | | | |
| | | | 허용 용도 | <ul style="list-style-type: none"> 유치원 | <ul style="list-style-type: none"> 학교 - 초등학교 - 중학교 - 고등학교 • 유치원(병설) | <ul style="list-style-type: none"> 대학교 • 연구소 | | | | | | | | | | | | | | | | | | | | | | |
| | | 불허 용도 | <ul style="list-style-type: none"> 허용용도 이외의 용도 | | | | | | | | | | | | | | | | | | | | | | | | | |
| | | 건폐율 | 유1~3, 초2, 중1, 고1 (제2종일반주거지역) | 초1 (제3종일반주거지역) | 대1~3 (준공업지역) | | | | | | | | | | | | | | | | | | | | | | | |
| | | | • 60% 이하 | • 50% 이하 | • 60% 이하 | | | | | | | | | | | | | | | | | | | | | | | |
| | | 용적률 | 유1~3, 초2, 중1, 고1 (제2종일반주거지역) | 초1 (제3종일반주거지역) | 대1~3 (준공업지역) | | | | | | | | | | | | | | | | | | | | | | | |
| | | | • 250% 이하 | • 300% 이하 | • 400% 이하 | | | | | | | | | | | | | | | | | | | | | | | |
| | | 높 이 | <table border="1"> <thead> <tr> <th>구분</th> <th colspan="4">계 획 내 용</th> </tr> </thead> <tbody> <tr> <td rowspan="4">건축 높이 제한</td> <td>원추표면구역 (장애물제한표면구역)</td> <td>공공시설 용지</td> <td>• 유2·3 초2 중1, 고1 일부, 대2 일부</td> <td colspan="2">• 원추표면구역 거리에 따라 45m에서 최고 높이 100m 이하</td> </tr> <tr> <td colspan="2">「공항시설법」</td> <td colspan="3">※ 1.1km 이내 경사도 1/20 경사도에 의한 45m에서 최대 100m 높이 계획 가능</td> </tr> <tr> <td>미해당구역</td> <td colspan="4">• 별도의 높이 제한은 없으며, 용지별 건폐율 및 용적률에 따름</td> </tr> </tbody> </table> | | | | | 구분 | 계 획 내 용 | | | | 건축 높이 제한 | 원추표면구역 (장애물제한표면구역) | 공공시설 용지 | • 유2·3 초2 중1, 고1 일부, 대2 일부 | • 원추표면구역 거리에 따라 45m에서 최고 높이 100m 이하 | | 「공항시설법」 | | ※ 1.1km 이내 경사도 1/20 경사도에 의한 45m에서 최대 100m 높이 계획 가능 | | | 미해당구역 | • 별도의 높이 제한은 없으며, 용지별 건폐율 및 용적률에 따름 | | | |
| | | | 구분 | 계 획 내 용 | | | | | | | | | | | | | | | | | | | | | | | | |
| | | | 건축 높이 제한 | 원추표면구역 (장애물제한표면구역) | 공공시설 용지 | • 유2·3 초2 중1, 고1 일부, 대2 일부 | • 원추표면구역 거리에 따라 45m에서 최고 높이 100m 이하 | | | | | | | | | | | | | | | | | | | | | |
| 「공항시설법」 | | | | ※ 1.1km 이내 경사도 1/20 경사도에 의한 45m에서 최대 100m 높이 계획 가능 | | | | | | | | | | | | | | | | | | | | | | | | |
| 미해당구역 | • 별도의 높이 제한은 없으며, 용지별 건폐율 및 용적률에 따름 | | | | | | | | | | | | | | | | | | | | | | | | | | | |
| 배 치 | | | | - | | | | | | | | | | | | | | | | | | | | | | | | |
| 형태 및 색채 | | | - | | | | | | | | | | | | | | | | | | | | | | | | | |
| 건축한계선 | | | - | | | | | | | | | | | | | | | | | | | | | | | | | |

다) 공공청사

| 도면 번호 | 위치 | 구 분 | 계 획 내 용 | | | | | | | | | | | | | | | |
|--------------|---|--|--|---|-----------------|-----------------|--------------------------|-----------|---|----------------------------|---------|---|-------|--|--|-------|---|--|
| 우체국 1~2, 소방서 | 우체국 1~2, 소방서 | 건축물 용도 | <ul style="list-style-type: none"> 허용 용도 <ul style="list-style-type: none"> 공공청사 <ul style="list-style-type: none"> 「건축법 시행령」 별표1 제3호의 바목에 의한 시설 「건축법 시행령」 별표1 제14호의 가목에 의한 시설 불허 용도 <ul style="list-style-type: none"> 허용용도 이외의 용도 | | | | | | | | | | | | | | | |
| | | | 건폐율 | <table border="1"> <tr> <td>소방서1(전용공업지역)</td> <td>우체국1(제2종일반주거지역)</td> <td>우체국2(준공업지역)</td> </tr> <tr> <td>• 70% 이하</td> <td>• 60% 이하</td> <td>• 60% 이하</td> </tr> </table> | 소방서1(전용공업지역) | 우체국1(제2종일반주거지역) | 우체국2(준공업지역) | • 70% 이하 | • 60% 이하 | • 60% 이하 | | | | | | | | |
| | | 소방서1(전용공업지역) | 우체국1(제2종일반주거지역) | 우체국2(준공업지역) | | | | | | | | | | | | | | |
| | | • 70% 이하 | • 60% 이하 | • 60% 이하 | | | | | | | | | | | | | | |
| | | 용적률 | <table border="1"> <tr> <td>소방서1(전용공업지역)</td> <td>우체국1(제2종일반주거지역)</td> <td>우체국2(준공업지역)</td> </tr> <tr> <td>• 300% 이하</td> <td>• 250% 이하</td> <td>• 400% 이하</td> </tr> </table> | 소방서1(전용공업지역) | 우체국1(제2종일반주거지역) | 우체국2(준공업지역) | • 300% 이하 | • 250% 이하 | • 400% 이하 | | | | | | | | | |
| 소방서1(전용공업지역) | 우체국1(제2종일반주거지역) | 우체국2(준공업지역) | | | | | | | | | | | | | | | | |
| • 300% 이하 | • 250% 이하 | • 400% 이하 | | | | | | | | | | | | | | | | |
| 높 이 | <table border="1"> <thead> <tr> <th>구 분</th> <th colspan="3">계 획 내 용</th> </tr> </thead> <tbody> <tr> <td rowspan="4">건축 높이 제한</td> <td>진입표면 (장애물제한표면구역) 「공항시설법」</td> <td>공공시설 용지</td> <td> <ul style="list-style-type: none"> 우체국2 진입표면 거리에 따라 50.9m에서 최고 높이 126.0m 이하 </td> </tr> <tr> <td>원추표면구역 (장애물제한표면구역) 「공항시설법」</td> <td>공공시설 용지</td> <td> <ul style="list-style-type: none"> 우체국1 원추표면구역 거리에 따라 45m에서 최고 높이 100m 이하 </td> </tr> <tr> <td>미해당구역</td> <td> <ul style="list-style-type: none"> ※ 1.1km 이내 경사도 1/20 경사도에 의한 45m에서 최대 100m 높이 계획 가능 </td> <td></td> </tr> <tr> <td>미해당구역</td> <td> <ul style="list-style-type: none"> • 별도의 높이 제한은 없으며, 용지별 건폐율 및 용적률에 따름 </td> <td></td> </tr> </tbody> </table> | 구 분 | 계 획 내 용 | | | 건축 높이 제한 | 진입표면 (장애물제한표면구역) 「공항시설법」 | 공공시설 용지 | <ul style="list-style-type: none"> 우체국2 진입표면 거리에 따라 50.9m에서 최고 높이 126.0m 이하 | 원추표면구역 (장애물제한표면구역) 「공항시설법」 | 공공시설 용지 | <ul style="list-style-type: none"> 우체국1 원추표면구역 거리에 따라 45m에서 최고 높이 100m 이하 | 미해당구역 | <ul style="list-style-type: none"> ※ 1.1km 이내 경사도 1/20 경사도에 의한 45m에서 최대 100m 높이 계획 가능 | | 미해당구역 | <ul style="list-style-type: none"> • 별도의 높이 제한은 없으며, 용지별 건폐율 및 용적률에 따름 | |
| 구 분 | 계 획 내 용 | | | | | | | | | | | | | | | | | |
| 건축 높이 제한 | 진입표면 (장애물제한표면구역) 「공항시설법」 | 공공시설 용지 | <ul style="list-style-type: none"> 우체국2 진입표면 거리에 따라 50.9m에서 최고 높이 126.0m 이하 | | | | | | | | | | | | | | | |
| | 원추표면구역 (장애물제한표면구역) 「공항시설법」 | 공공시설 용지 | <ul style="list-style-type: none"> 우체국1 원추표면구역 거리에 따라 45m에서 최고 높이 100m 이하 | | | | | | | | | | | | | | | |
| | 미해당구역 | <ul style="list-style-type: none"> ※ 1.1km 이내 경사도 1/20 경사도에 의한 45m에서 최대 100m 높이 계획 가능 | | | | | | | | | | | | | | | | |
| | 미해당구역 | <ul style="list-style-type: none"> • 별도의 높이 제한은 없으며, 용지별 건폐율 및 용적률에 따름 | | | | | | | | | | | | | | | | |
| 형태 및 색채 | - | | | | | | | | | | | | | | | | | |

라) 종교시설

| 도면 번호 | 위치 | 구 분 | 계 획 내 용 | | | | | | | | | | | | | | | | | |
|----------|--|--|---|----------|---------|--|--|----------|----------------------------|---------|---|----------------------------|--|--|-------|---|--|-------|--|--|
| 종1~3 | 종1~3 | 건축물 용도 | <ul style="list-style-type: none"> 허용 용도 <ul style="list-style-type: none"> 종교시설 <ul style="list-style-type: none"> 종교시설 중 종교집회장 및 그 부수용도 노유자시설(종교시설 전체 연면적의 30%를 초과할 수 없음) 교육연구시설 중 유치원(종교시설 전체 연면적의 30%를 초과할 수 없음) 불허 용도 <ul style="list-style-type: none"> 허용용도 이외의 용도 | | | | | | | | | | | | | | | | | |
| | | | 건폐율 | • 60% 이하 | | | | | | | | | | | | | | | | |
| | | 용적률 | • 250% 이하 | | | | | | | | | | | | | | | | | |
| | | 높 이 | <table border="1"> <thead> <tr> <th>구 분</th> <th colspan="3">계 획 내 용</th> </tr> </thead> <tbody> <tr> <td rowspan="4">건축 높이 제한</td> <td>원추표면구역 (장애물제한표면구역) 「공항시설법」</td> <td>공공시설 용지</td> <td> <ul style="list-style-type: none"> 종1 원추표면구역 거리에 따라 45m에서 최고 높이 100m 이하 </td> </tr> <tr> <td>원추표면구역 (장애물제한표면구역) 「공항시설법」</td> <td> <ul style="list-style-type: none"> ※ 1.1km 이내 경사도 1/20 경사도에 의한 45m에서 최대 100m 높이 계획 가능 </td> <td></td> </tr> <tr> <td>미해당구역</td> <td> <ul style="list-style-type: none"> • 별도의 높이 제한은 없으며, 용지별 건폐율 및 용적률에 따름 </td> <td></td> </tr> <tr> <td>미해당구역</td> <td></td> <td></td> </tr> </tbody> </table> | 구 분 | 계 획 내 용 | | | 건축 높이 제한 | 원추표면구역 (장애물제한표면구역) 「공항시설법」 | 공공시설 용지 | <ul style="list-style-type: none"> 종1 원추표면구역 거리에 따라 45m에서 최고 높이 100m 이하 | 원추표면구역 (장애물제한표면구역) 「공항시설법」 | <ul style="list-style-type: none"> ※ 1.1km 이내 경사도 1/20 경사도에 의한 45m에서 최대 100m 높이 계획 가능 | | 미해당구역 | <ul style="list-style-type: none"> • 별도의 높이 제한은 없으며, 용지별 건폐율 및 용적률에 따름 | | 미해당구역 | | |
| | | 구 분 | 계 획 내 용 | | | | | | | | | | | | | | | | | |
| 건축 높이 제한 | 원추표면구역 (장애물제한표면구역) 「공항시설법」 | 공공시설 용지 | <ul style="list-style-type: none"> 종1 원추표면구역 거리에 따라 45m에서 최고 높이 100m 이하 | | | | | | | | | | | | | | | | | |
| | 원추표면구역 (장애물제한표면구역) 「공항시설법」 | <ul style="list-style-type: none"> ※ 1.1km 이내 경사도 1/20 경사도에 의한 45m에서 최대 100m 높이 계획 가능 | | | | | | | | | | | | | | | | | | |
| | 미해당구역 | <ul style="list-style-type: none"> • 별도의 높이 제한은 없으며, 용지별 건폐율 및 용적률에 따름 | | | | | | | | | | | | | | | | | | |
| | 미해당구역 | | | | | | | | | | | | | | | | | | | |
| 형태 및 색채 | <ul style="list-style-type: none"> 건축물 외벽의 재료 및 색상은 경관과 조화를 이룰 수 있는 재료와 색상을 사용할 것을 권장하며, 건물전면과 측·후면이 동일하거나 서로 조화를 이룰 수 있도록 계획 권장 동일 건축물에서 서로 다른 외벽재료를 사용할 경우에는 재료들 간의 조화를 고려 | | | | | | | | | | | | | | | | | | | |

마) 환경기초시설

| 도면 번호 | 위치 | 구분 | 계획 내용 | | | | | | | | | | | | | | | | | | | | | | | |
|---|--|--------------------------|--------------|---|---------------------------------------|----|-------|--|--|--|----------|--------------------------|---------|-------------|---------------------------------------|--|---|--|--|--|--|-------|-------------------------------------|--|--|--|
| 환1~4 | 환1~4 | 건축물 용도 | 허용 용도 | <ul style="list-style-type: none"> • 「하수도법」 제2조 제3호에 따른 하수도 • 「건축법 시행령」 별표 1 제22호의 자원순환 관련 시설 중 하수 등 처리시설 • 「물환경 보전법」 제48조에 따른 공공폐수처리시설 및 부대시설 | | | | | | | | | | | | | | | | | | | | | | |
| | | | 불허 용도 | <ul style="list-style-type: none"> • 허용용도 이외의 용도 | | | | | | | | | | | | | | | | | | | | | | |
| | | 건폐율 | 환1~2(자연녹지지역) | | 환3~4(전용공업지역) | | | | | | | | | | | | | | | | | | | | | |
| | | | • 20% 이하 | | • 70% 이하 | | | | | | | | | | | | | | | | | | | | | |
| | | 용적률 | 환1~2(자연녹지지역) | | 환3~4(전용공업지역) | | | | | | | | | | | | | | | | | | | | | |
| | | | • 100% 이하 | | • 300% 이하 | | | | | | | | | | | | | | | | | | | | | |
| 높이 | <table border="1"> <thead> <tr> <th>구분</th> <th colspan="4">계획 내용</th> </tr> </thead> <tbody> <tr> <td rowspan="2">건축 높이 제한</td> <td>진입표면 (장애물제한표면구역) 「공항시설법」</td> <td>공공시설 용지</td> <td>• 환3 일부, 환4</td> <td colspan="2">• 진입표면 거리에 따라 50.9m에서 최고 높이 126.0m 이하</td> </tr> <tr> <td colspan="2">※ 착륙대 시작지점 3km 이내 1/50, 3-15km 지점은 1/40 경사도를 적용</td> <td colspan="3"></td> </tr> <tr> <td>미해당구역</td> <td colspan="4">• 별도의 높이 제한은 없으며, 용지별 건폐율 및 용적률에 따름</td> </tr> </tbody> </table> | | | | | 구분 | 계획 내용 | | | | 건축 높이 제한 | 진입표면 (장애물제한표면구역) 「공항시설법」 | 공공시설 용지 | • 환3 일부, 환4 | • 진입표면 거리에 따라 50.9m에서 최고 높이 126.0m 이하 | | ※ 착륙대 시작지점 3km 이내 1/50, 3-15km 지점은 1/40 경사도를 적용 | | | | | 미해당구역 | • 별도의 높이 제한은 없으며, 용지별 건폐율 및 용적률에 따름 | | | |
| | 구분 | 계획 내용 | | | | | | | | | | | | | | | | | | | | | | | | |
| | 건축 높이 제한 | 진입표면 (장애물제한표면구역) 「공항시설법」 | 공공시설 용지 | • 환3 일부, 환4 | • 진입표면 거리에 따라 50.9m에서 최고 높이 126.0m 이하 | | | | | | | | | | | | | | | | | | | | | |
| ※ 착륙대 시작지점 3km 이내 1/50, 3-15km 지점은 1/40 경사도를 적용 | | | | | | | | | | | | | | | | | | | | | | | | | | |
| 미해당구역 | • 별도의 높이 제한은 없으며, 용지별 건폐율 및 용적률에 따름 | | | | | | | | | | | | | | | | | | | | | | | | | |

바) 수도공급설비

| 도면 번호 | 위치 | 구분 | 계획 내용 | | | | |
|-------|-------|--------|-----------|--|--|--|--|
| 수 1~2 | 수 1~2 | 건축물 용도 | 허용 용도 | <ul style="list-style-type: none"> • 「수도법」 제3조 제5호의 규정에 의한 수도(일반수도 및 공업용수도에 한한다)시설 및 부대시설 | | | |
| | | | 불허 용도 | <ul style="list-style-type: none"> • 허용용도 이외의 용도 | | | |
| | | 건폐율 | • 20% 이하 | | | | |
| | | 용적률 | • 100% 이하 | | | | |

사) 방송통신시설

| 도면 번호 | 위치 | 구 분 | 계 획 내 용 | | | | |
|----------|-----------|--|-------------------------------------|--|--|--|--|
| 통 1~2 | 통 1~2 | 건축물 용도 | 허용 용도 | <ul style="list-style-type: none"> • 방송통신시설(제1종 근린생활시설에 해당하는 것은 제외한다) - 방송국(방송프로그램 제작시설 및 송신·수신·중계시설을 포함한다) - 전신전화국 - 데이터센터 - 촬영소 - 그 밖에 비슷한 것 - 통신용 시설 | | | |
| | | | 불허 용도 | <ul style="list-style-type: none"> • 허용용도 이외의 용도 | | | |
| | | 건폐율 | 통1(자연녹지지역) | | 통2(제2종일반주거지역) | | |
| | | | • 20% 이하 | | • 60% 이하 | | |
| | | 용적률 | 통1(자연녹지지역) | | 통2(제2종일반주거지역) | | |
| | | | • 100% 이하 | | • 250% 이하 | | |
| 높 이 | 높 이 제한 | 구 분 | 계 획 내 용 | | | | |
| | | 원추표면구역 (장애물제한표면구역) 「공항시설법」 | 공공시설 용지 | • 통2 | • 원추표면구역 거리에 따라 45m에서 최고 높이 100m 이하 | | |
| | | 미해당구역 | • 별도의 높이 제한은 없으며, 용지별 건폐율 및 용적률에 따름 | | | | |
| | | ※ 1.1km 이내 경사도 1/20 경사도에 의한 45m에서 최대 100m 높이 계획 가능 | | | | | |

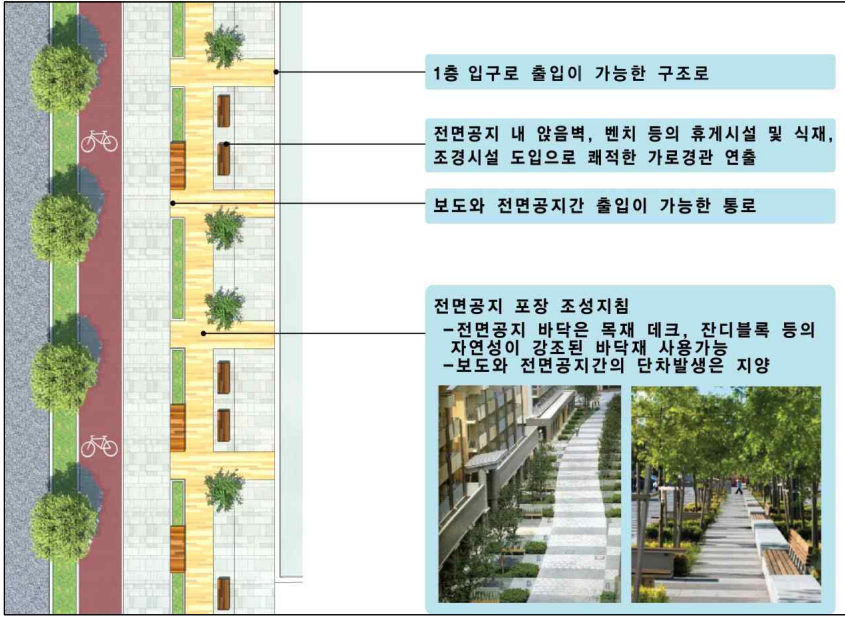
아) 자동차정류장

| 도면 번호 | 위치 | 구 분 | 계 획 내 용 | | | | | |
|-------------------------------------|---|-----------|-----------|--|--|---------|---------------------|--|
| 자1 | 자1 | 건축물 용도 | 허용 용도 | <ul style="list-style-type: none"> • 자동차 정류장 - 도시·군계획시설의 결정구조 및 설치기준에 관한 규칙에 따른 부대 시설 및 편익시설 | | | | |
| | | | 불허 용도 | <ul style="list-style-type: none"> • 허용용도 이외의 용도 | | | | |
| | | 건폐율 | • 20% 이하 | | | | | |
| | | 용적률 | • 100% 이하 | | | | | |
| | | 높 이 | 높 이 제한 | 구 분 | 계 획 내 용 | | | |
| | | | | 수평표면구역 (장애물제한표면구역) 「공항시설법」 | 공공시설 용지 | • 자1 일부 | • 건축물의 최고 높이 45m 이하 | |
| 진입표면 (장애물제한표면구역) 「공항시설법」 | 공공시설 용지 | | | • 자1 일부 | • 진입표면 거리에 따라 50.9m에서 최고 높이 126.0m 이하 | | | |
| 미해당구역 | • 착륙대 시작지점 3km 이내 1/50, 3-15km 지점은 1/40 경사도를 적용 | | | | | | | |
| • 별도의 높이 제한은 없으며, 용지별 건폐율 및 용적률에 따름 | | | | | | | | |

바. 기타 사항에 관한 도시관리계획 결정 조서

1) 대지 내 공지 등에 관한 계획

| 구 분 | | 계 획 내 용 | | | | | | | | | | | | | | |
|----------|-----------|---|------------------------------|-----------|------------------|-------------------|-----|---------|---------|-----------------------|---------|-------|--------|------------------------------|---------|---------|
| 대지안의 조경 | | <ul style="list-style-type: none"> • 대지 내 공지 및 조경은 「건축법」 및 「군산시 건축 조례」 등 관련법령에 적합하도록 설치하여야 함 • 대지 내 조경은 단지 내 주요동선 및 결절부에 따복지 조성 및 수목식재로 녹지축을 형성하고, 보행환경의 쾌적성 및 경관계획과 조화를 이루도록 조성하여야 함 • 산업시설용지에 한하여 「군산시 건축 조례」 제37조제1항의 조경면적 추가 확보에 따른 인센티브를 적용 <p style="text-align: center;">< 산업시설용지 내 조경면적 추가 확보에 따른 인센티브 적용 ></p> <table border="1" style="width: 100%; border-collapse: collapse;"> <thead> <tr> <th>구 분</th> <th>기준용적률</th> <th>조경면적 추가확보 50% 이상</th> <th>조경면적 추가확보 100% 이상</th> <th>비 고</th> </tr> </thead> <tbody> <tr> <td>일반공업지역</td> <td>300% 이하</td> <td>325% 이하</td> <td>350% 이하</td> <td rowspan="2" style="text-align: center;">권장사항</td> </tr> <tr> <td>전용공업지역</td> <td>250% 이하</td> <td>275% 이하</td> <td>300% 이하</td> </tr> </tbody> </table> | 구 분 | 기준용적률 | 조경면적 추가확보 50% 이상 | 조경면적 추가확보 100% 이상 | 비 고 | 일반공업지역 | 300% 이하 | 325% 이하 | 350% 이하 | 권장사항 | 전용공업지역 | 250% 이하 | 275% 이하 | 300% 이하 |
| 구 분 | 기준용적률 | 조경면적 추가확보 50% 이상 | 조경면적 추가확보 100% 이상 | 비 고 | | | | | | | | | | | | |
| 일반공업지역 | 300% 이하 | 325% 이하 | 350% 이하 | 권장사항 | | | | | | | | | | | | |
| 전용공업지역 | 250% 이하 | 275% 이하 | 300% 이하 | | | | | | | | | | | | | |
| 전면공지의 조성 | 산업시설 용지 | <ul style="list-style-type: none"> • 산업시설용지 내 도로변 전면공지는 가로미관의 증진, 쾌적한 보행환경 조성, 소음억제, 생태적 건강성 확보 등을 위하여 ‘공공조경’ 으로 조성하여야 함 • 전면공지는 보행환경의 쾌적성 및 경관 등을 증진시킬 수 있도록 충분한 식재계획을 수립하여야 하며, 1m의 보행공간과 높이 1m 미만의 앓음벽을 조성(주간선도로변 5m) • “공공조경 조성기준 및 방법” 은 다음 각 목에서 제시한 지반처리 및 식재방법에 따라 조성하여야 함 <ol style="list-style-type: none"> 1. 공공조경구간에는 주변 여건에 맞추어 식수대나 둔덕을 조성하되, 우수 침투가 가능한 자연지반이 유지되도록 지표면에 초화류(또는 지피식물), 관목류(또는 넝쿨식물) 등을 적절히 혼식하고 상부에 교목을 식재하여 녹지를 조성하여야 함. 단, 차량의 진출입부분은 잔디블록과 같은 ‘투수성 포장’ 으로 공공조경의 취지에 부합되도록 함 2. 공공조경의 단처리는 우수 배제의 효과를 기할 수 있도록 보도 및 도로와 높이차가 없이 조성하여야 함 3. 식재는 다음표에서 정하는 기준에 적합하게 이루어져야 함. 다만, 교목의 경우 식재 당시를 기준으로 하여 수고 2m 이상, 수관폭 1m 이상의 교목을 60% 이상 식재하여야 함 <p style="text-align: center;"><공공조경의 식재기준></p> <table border="1" style="width: 100%; border-collapse: collapse;"> <thead> <tr> <th>수목구분</th> <th>식재밀도(주/㎡)</th> <th>상록비율(%)</th> <th>비 고</th> </tr> </thead> <tbody> <tr> <td>교 목</td> <td>0.3주 이상</td> <td>상록수 20%</td> <td>줄기가 굵고 곧으며, 높이 자라는 나무</td> </tr> <tr> <td>관 목</td> <td>2주 이상</td> <td style="text-align: center;">-</td> <td>줄기와 가지의 구별이 분명하지 않고 키가 낮은 나무</td> </tr> </tbody> </table> | 수목구분 | 식재밀도(주/㎡) | 상록비율(%) | 비 고 | 교 목 | 0.3주 이상 | 상록수 20% | 줄기가 굵고 곧으며, 높이 자라는 나무 | 관 목 | 2주 이상 | - | 줄기와 가지의 구별이 분명하지 않고 키가 낮은 나무 | | |
| 수목구분 | 식재밀도(주/㎡) | 상록비율(%) | 비 고 | | | | | | | | | | | | | |
| 교 목 | 0.3주 이상 | 상록수 20% | 줄기가 굵고 곧으며, 높이 자라는 나무 | | | | | | | | | | | | | |
| 관 목 | 2주 이상 | - | 줄기와 가지의 구별이 분명하지 않고 키가 낮은 나무 | | | | | | | | | | | | | |

| 구 분 | 계 획 내 용 |
|--------------------------------|--|
| <p>전면공지의 조성</p> <p>지원시설 용지</p> | <ul style="list-style-type: none"> • 지원시설용지 내 도로변 전면공지는 가로미관의 증진, 쾌적한 보행환경 조성 등을 위한 “보도 연접형 전면공지”로서 보행자 통행이 가능한 구조로 보도로서의 기능을 담당할 수 있도록 조성하여야 함 • “전면공지 조성기준 및 방법”은 다음에 따라 조성하여야 함 <ol style="list-style-type: none"> 1. 자유로운 통행의 보장 <p>보도 연접형 전면공지에는 ‘보행지장물’을 설치할 수 없음. 다만, 간선 도로변 전면공지에는 쾌적한 가로경관 조성을 위하여 휴게시설 및 식재·조경시설 등을 설치하여야 함</p> 2. 경계부 처리 <p>전면공지는 연접한 보도와 높이 차가 없이 조성하여야 함</p> 3. 포장 <p>보도 연접형 전면공지의 포장은 공공부문에서 시행한 보도의 재료와 포장 패턴을 우선적으로 준용하는 것을 원칙으로 함</p> <p style="text-align: center;"><전면공지 조성방안 예시도></p>  <p>1층 입구로 출입이 가능한 구조로</p> <p>전면공지 내 앉음벽, 벤치 등의 휴게시설 및 식재, 조경시설 도입으로 쾌적한 가로경관 연출</p> <p>보도와 전면공지간 출입이 가능한 통로</p> <p>전면공지 포장 조성지침 - 전면공지 바닥은 목재 데크, 잔디블록 등의 자연성이 강조된 바닥재 사용가능 - 보도와 전면공지간의 단차발생은 지양</p> |

| 구 분 | | 계 획 내 용 |
|----------|-------------------------|--|
| 전면공지의 조성 | 단독주택용지 | <ul style="list-style-type: none"> • 단독주택용지 및 근린생활시설용지, 상업시설용지 내 도로변 전면공지는 가로미관의 증진, 쾌적한 보행환경 조성 등을 위하여 다음에 따라 조성하여야 함 <ol style="list-style-type: none"> 1. “보도 연결형 전면공지”는 보도에 접한 전면공지로서 보행자 통행이 가능한 구조로 보도로서의 기능을 담당할 수 있도록 조성하여야 함 2. “차도 연결형 전면공지”는 보도가 없는 도로와 접한 전면공지로서 보행자 통행이 원활히 될 수 있는 구조로 조성하여야 함 • “전면공지 조성기준 및 방법”은 다음에 따라 조성하여야 함 <ol style="list-style-type: none"> 1. 자유로운 통행의 보장 전면공지에는 ‘보행지장물’을 설치할 수 없음. 다만, 건축허가권자가 지형여건상 불가피하다고 인정할 경우에는 예외로 함 2. 경계부 처리 전면공지는 연결한 보도 및 도로(보도가 없을 경우)와 높이 차가 없이 조성하여야 함 3. 포장 보도 연결형 전면공지의 포장은 공공부문에서 시행한 보도의 재료와 포장패턴을 우선적으로 준용하는 것을 원칙으로 하며, 차도 연결형 전면공지는 보행자의 안전을 위하여 유색포장 등으로 조성하여야 함 |
| | 근린생활시설용지 · 상업시설용지 | |

2) 교통시설계획

| 구 분 | | 계 획 내 용 |
|---------|----------|---|
| 교통처리 계획 | 차량진·출입 | <ul style="list-style-type: none"> • 차량의 출입구는 차량출입불허구간을 제외한 구간에 설치하여야 하며, 도로의 가각부에는 설치할 수 없음 |
| | 건축물부설주차장 | <ul style="list-style-type: none"> • 주차시설은 「주차장법」 및 「군산시 주차장 조례」 등 관련 법령에 적합하도록 설치하여야 함 |

사. 지구단위계획 시행지침 및 결정도면 : 게재생략

7. 수용사용 할 토지·건축물 기타 물건이나 권리가 있는 경우 그 세목과 그 소유자 및 「공익사업을 위한 토지 등의 취득 및 보상에 관한 법률」 제2조 제5호의 규정에 의한 관계인의 성명·주소

가. 토지조서

1) 외항로 확장(대로2-20호선, 중로2-204호선)

| 일렬 번호 | 소재지 | | 지 목 | 공부면적 (㎡) | 편입면적 (㎡) | 소유자 | | 관계인 | | | 비고 |
|----------|------|----|--------|-------------|-------------|----------------|----------------------------|--------|--------|------------------------------|----|
| | 동 | 지번 | | | | 성명 | 주소 | 성 명 | 주 소 | 소유권 이외의 권리의 종류 및 내용 | |
| 총계 | | | | 313,509.0 | 7,777.0 | | | | | | |
| 1 | 비응도동 | 16 | 공 | 20,357.0 | 70.0 | 군산시 | | | | | |
| 2 | 비응도동 | 20 | 잡 | 17,025.0 | 1,977.0 | 군산시 | | | | | |
| 3 | 비응도동 | 21 | 잡 | 98,239.0 | 1,781.0 | 군산시 | | | | | |
| 4 | 비응도동 | 22 | 공 | 3,403.0 | 2,188.0 | 군산시 | | | | | |
| 5 | 비응도동 | 23 | 공 | 2,333.0 | 720.0 | 군산시 | | | | | |
| 6 | 비응도동 | 24 | 공 | 4,652.0 | 84.0 | 군산시 | | | | | |
| 7 | 비응도동 | 36 | 잡 | 167,500.0 | 957.0 | 한국중부발전 주식회사 | 서울특별시 강남구 영동대로 512(삼성동) | | | | |

2) 서해로 확장(대로1-17호선, 대로1-22호선)

| 일렬 번호 | 소재지 | | 지 목 | 공부면적 (㎡) | 편입면적 (㎡) | 소유자 | | 관계인 | | | 비고 |
|----------|------|-------|--------|-------------|-------------|--------|----|--------|--------|------------------------------|----|
| | 동 | 지번 | | | | 성명 | 주소 | 성 명 | 주 소 | 소유권 이외의 권리의 종류 및 내용 | |
| 총 계 | | | | 34,369.7 | 3,352.0 | | | | | | |
| 1 | 비응도동 | 미필지 | 미 | - | 1,004.0 | 국해양수산부 | | | | | |
| 2 | 오식도동 | 812-3 | 도 | 753.0 | 753.0 | 국해양수산부 | | | | | |
| 3 | 오식도동 | 812-4 | 잡 | 16,084.0 | 402.0 | 국해양수산부 | | | | | |
| 4 | 오식도동 | 812-5 | 잡 | 8,029.0 | 534.0 | 국해양수산부 | | | | | |
| 5 | 오식도동 | 839-1 | 잡 | 8,017.0 | 634.0 | 국해양수산부 | | | | | |
| 6 | 오식도동 | 839-2 | 잡 | 1,486.7 | 25.0 | 국해양수산부 | | | | | |

3) 제23호 근린공원(요죽공원) 재조성

| 일련 번호 | 소재지 | | 지 목 | 공부면적 (㎡) | 편입면적 (㎡) | 소유자 | | 관계인 | | | 비고 |
|----------|------|-----|--------|-------------|-------------|-----|----|--------|--------|------------------------------------|----|
| | 동 | 지번 | | | | 성명 | 주소 | 성 명 | 주 소 | 소유권 이외의 권리의 종류 및 내용 | |
| 총계 | | | | 51,596.6 | 51,596.6 | | | | | | |
| 1 | 비응도동 | 661 | 공 | 51,596.6 | 51,596.6 | 군산시 | | | | | |

4) 제49호 근린공원(가로공원) 신설

| 일련 번호 | 소재지 | | 지 목 | 공부면적 (㎡) | 편입면적 (㎡) | 소유자 | | 관계인 | | | 비고 |
|----------|------|-------|--------|-------------|-------------|-----|----|--------|--------|------------------------------------|----|
| | 동 | 지번 | | | | 성명 | 주소 | 성 명 | 주 소 | 소유권 이외의 권리의 종류 및 내용 | |
| 총계 | | | | 76,888.8 | 72,985.9 | | | | | | |
| 1 | 비응도동 | 8 | 목 | 15,393.0 | 15,393.0 | 군산시 | | | | | |
| 2 | 비응도동 | 14 | 공 | 5,954.8 | 5,954.8 | 군산시 | | | | | |
| 3 | 비응도동 | 14-2 | 공 | 8,817.4 | 8,817.4 | 군산시 | | | | | |
| 4 | 비응도동 | 30-18 | 장 | 212.0 | 212.0 | 군산시 | | | | | |
| 5 | 비응도동 | 30-19 | 장 | 28.0 | 28.0 | 군산시 | | | | | |
| 6 | 비응도동 | 32 | 공 | 1,498.1 | 1,498.1 | 군산시 | | | | | |
| 7 | 비응도동 | 32-2 | 공 | 9,005.9 | 9,005.9 | 군산시 | | | | | |
| 8 | 비응도동 | 32-3 | 공 | 5,877.2 | 5,877.2 | 군산시 | | | | | |
| 9 | 비응도동 | 34 | 공 | 9,764.7 | 7,882.9 | 군산시 | | | | | |
| 10 | 비응도동 | 34-2 | 공 | 3,362.8 | 3,362.8 | 군산시 | | | | | |
| 11 | 비응도동 | 34-4 | 공 | 13,825.4 | 11,804.3 | 군산시 | | | | | |
| 12 | 비응도동 | 34-6 | 공 | 2,249.5 | 2,249.5 | 군산시 | | | | | |
| 13 | 비응도동 | 36-21 | 공 | 663.8 | 663.8 | 군산시 | | | | | |
| 14 | 비응도동 | 36-22 | 공 | 236.2 | 236.2 | 군산시 | | | | | |

8. 단계별 사업추진에 관한 사항

| 구 분 | 추진사항 | 주요내용 | 추진주체 |
|-----|-------------------|--------------------|-------|
| 1단계 | 기반시설의 확충 및 정비 | ○도로, 공원 등 정비 및 확충 | 공공 |
| 2단계 | 전략업종 유도 및 기반시설 확충 | ○전략업종 유도 및 기반시설 확충 | 공공+민간 |
| 3단계 | 재생사업 활성화 | ○기존 나대지 민간 자력개발 유도 | 민간주도 |

9. 지형도면 작성 고시내용

가. 군산국가산업단지 재생사업지구 등 지정 조서

| 지역·지구 등 명칭 | 위 치 | 면 적(㎡) |
|-----------------------------------|--------------------------------|------------|
| 군산국가산업단지 재생사업지구 | 전북특별자치도 군산시 소룡동, 오식도동, 비응도동 일원 | 22,601,513 |
| 군산국가산업단지 재생사업지구 지구단위계획구역 및 지구단위계획 | 전북특별자치도 군산시 소룡동, 오식도동, 비응도동 일원 | 22,601,513 |

※ 군산산업단지 재생사업지구 토지거래 운영 조례 제5조에 따라 3년 지가변동률 및 거래량 등 고려했을 때 투기 우려가 없어 토지거래허가구역 지정하지 않음

나. 토지이용규제 기본법 제8조 제2항에 따른 지형도면 등은 토지이음(<http://eum.go.kr>)에서 열람 가능(게재 생략)

10. 관계도서의 열람방법

- 관련도서는 군산시 기업지원과(063-454-2753)에 비치하여 토지 소유자 및 이해관계인에게 보여드립니다.(관련도서 게재 생략)

군산시 공고 제 2026-786호

공 시 송 달 공 고

「공간정보의 구축 및 관리 등에 관한 법률」 제90조(지적정리 등의 통지)에 의거 소유자가 신청한 토지이동 신청(분할, 합병, 지목변경 등) 및 사업부서에서 신청한 대위신청건에 대한 등기완료 통지서를 토지소유자에게 발송하였으나, 폐문부재 등의 사유로 우편물이 반송되었기에 「행정절차법」 제14조 제4항 규정에 따라 다음과 같이 공시송달 공고합니다.

2026년 3월 19일



군 산 시 장

1. 공고내용 : 지적공부 정리 등기완료 통지서 반송에 따른 공시송달
2. 공고대상 : 서울특별시 금천구 남부순환로***길 **, 장운* 외 37건
3. 공고기간 : 2026. 3. 19. ~ 2026. 4. 1. (14일간)
4. 공고장소 : 시 게시판 및 인터넷 홈페이지
5. 기타사항

가. 「행정절차법」 제15조에 따라 본 서류는 공고일부터 14일이 지난 때에 본인에게 송달된 것으로 간주됨을 알려드립니다.

나. 기타 문의사항은 군산시청 토지정보과 지적관리계(☎063-454-3964)로 문의하여 주시기 바랍니다.

※ 붙임 : 공시송달조서 1부. 끝.

공시송달조서

| 순번 | 동·리 | 이동전 | | | 이동후 | | | 주소 | 성명 | 송달사유 |
|----|-----------|--------|----|-------|---------|----|-------|-----|--|-------|
| | | 지번 | 지목 | 면적(㎡) | 지번 | 지목 | 면적(㎡) | | | |
| 1 | 대야.보 덕 | 1007 | 답 | 3892 | 1007 | 답 | 3726 | 장운* | 서울특별시 금천구 남부순 환로***길 **(가산동) | 폐문부재 |
| | | | | | | | | 장석* | 경기도 안양시 동안구 호 계동 ****-* 목련아파트 ***-**** | 폐문부재 |
| | | | | | 1007-2 | 답 | 166 | 장운* | 서울특별시 금천구 남부순 환로***길 **(가산동) | 폐문부재 |
| | | | | | | | | 장석* | 경기도 안양시 동안구 호 계동 ****-* 목련아파트 ***-**** | 폐문부재 |
| 2 | 대야.보 덕 | 1008 | 답 | 3966 | 1008 | 답 | 3733 | 장운* | 서울특별시 금천구 남부순 환로***길 **(가산동) | 폐문부재 |
| | | | | | | | | 장석* | 경기도 안양시 동안구 호 계동 ****-* 목련아파트 ***-**** | 폐문부재 |
| | | | | | 1008-2 | 답 | 233 | 장운* | 서울특별시 금천구 남부순 환로***길 **(가산동) | 폐문부재 |
| | | | | | | | | 장석* | 경기도 안양시 동안구 호 계동 ****-* 목련아파트 ***-**** | 폐문부재 |
| 3 | 대야.보 덕 | 1015 | 답 | 3414 | 1015 | 답 | 3150 | 정명* | 전북특별자치도 군산시 의 료원로 ***, ***동 ***호 (나운동,영창아파트) | 폐문부재 |
| | | | | | 1015-3 | 답 | 264 | | | |
| 4 | 대야.보 덕 | 1180-1 | 답 | 4000 | 1180-14 | 답 | 3976 | 조정* | 전북특별자치도 군산시 변 영로 ** (경장동) | 수취인불명 |
| | | 4 | | | 1180-16 | 답 | 24 | | | |

| | | | | | | | | | | |
|----|-----------|--------|---|------|--------|---|------|---|---|-------|
| 5 | 대야.보 덕 | 1181-1 | 답 | 3930 | 1181-1 | 답 | 3794 | 신연* | 전북특별자치도 군산시 대 야면 덕봉*길 ***-** | 폐문부재 |
| | | | | | 1181-5 | 답 | 136 | | | |
| 6 | 대야.보 덕 | 1181-3 | 답 | 5235 | 1181-3 | 답 | 5066 | 한관* | 전북특별자치도 군산시 대 야면 보덕리 *** | 수취인불명 |
| | | | | | | | | 한상* | 서울 성동구 행당동 *** 행당대림아파트 ***동 ****호 | 수취인불명 |
| | | | | | 1181-7 | 답 | 169 | 한관* | 전북특별자치도 군산시 대 야면 보덕리 *** | 수취인불명 |
| | | | | 한상* | | | | 서울 성동구 행당동 *** 행당대림아파트 ***동 ****호 | 수취인불명 | |
| 7 | 대야.보 덕 | 1181-4 | 답 | 3745 | 1181-4 | 답 | 3678 | 한상* | 서울 성동구 행당동 *** 행당대림아파트 ***동 ****호 | 수취인불명 |
| | | | | | | | | | | |
| 8 | 대야.보 덕 | 1182-1 | 답 | 4070 | 1182-1 | 답 | 4010 | 한상* | 서울 성동구 행당동 *** 행당대림아파트 ***동 ****호 | 수취인불명 |
| | | | | | | | | | | |
| 9 | 대야.보 덕 | 1182-4 | 답 | 2610 | 1182-4 | 답 | 2574 | 신연* | 전북특별자치도 군산시 대 야면 덕봉*길 ***-** | 폐문부재 |
| | | | | | | | | | | |
| 10 | 대야.보 덕 | 1182-5 | 답 | 3872 | 1182-5 | 답 | 3820 | 신연* | 전북특별자치도 군산시 대 야면 덕봉*길 ***-** | 폐문부재 |
| | | | | | | | | | | |
| 11 | 대야.보 덕 | 1182-6 | 답 | 3333 | 1182-6 | 답 | 3288 | 한상* | 충청북도 진천군 이월면 서당길 * | 폐문부재 |
| | | | | | | | | | | |
| 12 | 대야.보 덕 | 1182-7 | 답 | 1373 | 1182-7 | 답 | 1356 | 한관* | 전북특별자치도 군산시 대 야면 보덕리 *** | 수취인불명 |

| | | | | | | | | | | | |
|----|-----------|--------|---|------|---------|---------|------|-----|---|-------------------------------|------|
| | | | | | | | | 한상* | 서울 성동구 행당동 *** 행당대림아파트 ***동 ****호 | 수취인불명 | |
| | | | | | 1182-19 | 답 | 17 | 한판* | 전북특별자치도 군산시 대 야면 보덕리 *** | 수취인불명 | |
| | | | | | | | | 한상* | 서울 성동구 행당동 *** 행당대림아파트 ***동 ****호 | 수취인불명 | |
| 13 | 대야.보 덕 | 1182-8 | 답 | 1855 | 1182-8 | 답 | 1830 | 한상* | 전북특별자치도 군산시 대 야면 보덕리 ***-* | 폐문부재 | |
| | | | | | | | | 한상* | 전북특별자치도 군산시 둔 율동 ***-** | 폐문부재 | |
| | | | | | | | | 한상* | 전북특별자치도 군산시 경 암동 ***-* 대명아파트 ***호 | 폐문부재 | |
| | | | | | | | | 한은* | 전북특별자치도 군산시 대 야면 산월리 ***-* | 이사불명 | |
| | | | | | | | | 한형* | 전북특별자치도 군산시 삼 학동 ***-* | 주소불명 | |
| | | | | | | | | 한계* | 전북특별자치도 군산시 성 산면 여방리 ** | 이사불명 | |
| | | | | | | 1182-20 | 답 | 25 | 한상* | 전북특별자치도 군산시 대 야면 보덕리 ***-* | 폐문부재 |
| | | | | | | | | 한상* | 전북특별자치도 군산시 둔 율동 ***-** | 폐문부재 | |
| | | | | | | | | 한상* | 전북특별자치도 군산시 경 암동 ***-* 대명아파트 ***호 | 폐문부재 | |
| | | | | | | | | 한은* | 전북특별자치도 군산시 대 야면 산월리 ***-* | 이사불명 | |
| | | | | | | | | 한형* | 전북특별자치도 군산시 삼 | 주소불명 | |

| | | | | | | | | | | |
|----|-----------|-------------|---|------|---------|---|------|----------|---|------|
| | | | | | | | | 학동 ***-* | | |
| | | | | | | | | 한계* | 전북특별자치도 군산시 성 산면 여방리 ** | 이사불명 |
| | | | | | | | | 한상* | 전북특별자치도 군산시 대 야면 보덕리 ***-* | 폐문부재 |
| | | | | | | | | 한상* | 전북특별자치도 군산시 둔 율동 ***-** | 폐문부재 |
| | | | | | | | | 한상* | 전북특별자치도 군산시 경 암동 ***-* 대명아파트 ***호 | 폐문부재 |
| | | | | | | | | 한은* | 전북특별자치도 군산시 대 야면 산월리 ***-* | 이사불명 |
| | | | | | | | | 한형* | 전북특별자치도 군산시 삼 학동 ***-* | 주소불명 |
| | | | | | | | | 한계* | 전북특별자치도 군산시 성 산면 여방리 ** | 이사불명 |
| 14 | 대야.보 덕 | 1182-9 | 답 | 3265 | 1182-9 | 답 | 3205 | 한상* | 전북특별자치도 군산시 대 야면 보덕리 ***-* | 폐문부재 |
| | | | | | | | | 한상* | 전북특별자치도 군산시 둔 율동 ***-** | 폐문부재 |
| | | | | | | | | 한상* | 전북특별자치도 군산시 경 암동 ***-* 대명아파트 ***호 | 폐문부재 |
| | | | | | | | | 한은* | 전북특별자치도 군산시 대 야면 산월리 ***-* | 이사불명 |
| | | | | | | | | 한형* | 전북특별자치도 군산시 삼 학동 ***-* | 주소불명 |
| | | | | | | | | 한계* | 전북특별자치도 군산시 성 산면 여방리 ** | 이사불명 |
| | | | | | | | | 한상* | 전북특별자치도 군산시 대 야면 보덕리 ***-* | 폐문부재 |
| | | | | | | | | 한상* | 전북특별자치도 군산시 둔 율동 ***-** | 폐문부재 |
| | | | | | | | | 한상* | 전북특별자치도 군산시 경 암동 ***-* 대명아파트 ***호 | 폐문부재 |
| | | | | | | | | 한은* | 전북특별자치도 군산시 대 야면 산월리 ***-* | 이사불명 |
| | | | | | | | | 한형* | 전북특별자치도 군산시 삼 학동 ***-* | 주소불명 |
| | | | | | | | | 한계* | 전북특별자치도 군산시 성 산면 여방리 ** | 이사불명 |
| 15 | 대야.보 덕 | 1182-1 0 | 답 | 950 | 1182-10 | 답 | 929 | 한상* | 전북특별자치도 군산시 대 야면 보덕리 ***-* | 폐문부재 |

| | | | | | | | | | | |
|----|-----------|-------------|---|------|---------|---|------|-----|---|------|
| | | | | | | | | 한상* | 전북특별자치도 군산시 둔 율동 ***-** | 폐문부재 |
| | | | | | | | | 한상* | 전북특별자치도 군산시 경 암동 ***-* 대명아파트 ***호 | 폐문부재 |
| | | | | | | | | 한은* | 전북특별자치도 군산시 대 야면 산월리 ***-* | 이사불명 |
| | | | | | | | | 한형* | 전북특별자치도 군산시 삼 학동 ***-* | 주소불명 |
| | | | | | | | | 한계* | 전북특별자치도 군산시 성 산면 여방리 ** | 이사불명 |
| | | | | | 1182-22 | 답 | 21 | 한상* | 전북특별자치도 군산시 대 야면 보덕리 ***-* | 폐문부재 |
| | | | | | | | | 한상* | 전북특별자치도 군산시 둔 율동 ***-** | 폐문부재 |
| | | | | | | | | 한상* | 전북특별자치도 군산시 경 암동 ***-* 대명아파트 ***호 | 폐문부재 |
| | | | | | | | | 한은* | 전북특별자치도 군산시 대 야면 산월리 ***-* | 이사불명 |
| | | | | | | | | 한형* | 전북특별자치도 군산시 삼 학동 ***-* | 주소불명 |
| | | | | | | | | 한계* | 전북특별자치도 군산시 성 산면 여방리 ** | 이사불명 |
| 16 | 대야.보 덕 | 1182-1 1 | 답 | 2205 | 1182-11 | 답 | 2150 | 한상* | 전북특별자치도 군산시 대 야면 보덕리 ***-* | 폐문부재 |
| | | | | | | | | 한상* | 전북특별자치도 군산시 둔 율동 ***-** | 폐문부재 |
| | | | | | | | | 한상* | 전북특별자치도 군산시 경 암동 ***-* 대명아파트 ***호 | 폐문부재 |

| | | | | | | | | | | |
|-----|---|------|--|--|---------|---|----|-----|---|-------------|
| | | | | | 1182-23 | 답 | 55 | 한은* | 전북특별자치도 군산시 대 야면 산월리 ****- | 이사불명 |
| | | | | | | | | 한형* | 전북특별자치도 군산시 삼 학동 ****- | 주소불명 |
| | | | | | | | | 한계* | 전북특별자치도 군산시 성 산면 여방리 ** | 이사불명 |
| | | | | | | | | 한상* | 전북특별자치도 군산시 대 야면 보덕리 ****- | 폐문부재 |
| | | | | | | | | 한상* | 전북특별자치도 군산시 둔 율동 ****- | 폐문부재 |
| | | | | | | | | 한상* | 전북특별자치도 군산시 경 암동 ****- 대명아파트 ***호 | 폐문부재 |
| | | | | | | | | 한은* | 전북특별자치도 군산시 대 야면 산월리 ****- | 이사불명 |
| | | | | | | | | 한형* | 전북특별자치도 군산시 삼 학동 ****- | 주소불명 |
| | | | | | | | | 한계* | 전북특별자치도 군산시 성 산면 여방리 ** | 이사불명 |
| | | | | | | | | 17 | 대야.보 덕 | 1182-1 2 |
| 한상* | 전북특별자치도 군산시 둔 율동 ****- | 폐문부재 | | | | | | | | |
| 한상* | 전북특별자치도 군산시 경 암동 ****- 대명아파트 ***호 | 폐문부재 | | | | | | | | |
| 한은* | 전북특별자치도 군산시 대 야면 산월리 ****- | 이사불명 | | | | | | | | |
| 한형* | 전북특별자치도 군산시 삼 학동 ****- | 주소불명 | | | | | | | | |
| 한계* | 전북특별자치도 군산시 성 | 이사불명 | | | | | | | | |

| | | | | | | | | | | |
|----|-----------|--------|---|------|---------|-------|------|-----|---|----------------------------|
| | | | | | 1182-24 | 답 | 54 | 한상* | 산면 여방리 ** 전북특별자치도 군산시 대 야면 보덕리 ****- | 폐문부재 |
| | | | | | | | | 한상* | 전북특별자치도 군산시 둔 율동 ***- | 폐문부재 |
| | | | | | | | | 한상* | 전북특별자치도 군산시 경 암동 ****- 대명아파트 ***호 | 폐문부재 |
| | | | | | | | | 한은* | 전북특별자치도 군산시 대 야면 산월리 ****- | 이사불명 |
| | | | | | | | | 한형* | 전북특별자치도 군산시 삼 학동 ****- | 주소불명 |
| | | | | | | | | 한계* | 전북특별자치도 군산시 성 산면 여방리 ** | 이사불명 |
| 18 | 대야.보 덕 | 1184-1 | 답 | 2795 | 1184-1 | 답 | 2774 | 이효* | 전주시 덕진구 솔내*길 *, ***동 ***호(송천동*가, 송학아파트) | 폐문부재 |
| | | | | | | | | | | |
| 19 | 성산.산 곡 | 645-7 | 답 | 2210 | 645-7 | 답 | 1728 | 이병* | 전북특별자치도 군산시 대 야면 산월리*** | 이사불명 |
| | | | | | | | | 이용* | 전북특별자치도 군산시 대 야면 접산리****- | 이사불명 |
| | | | | | | | | 이희* | 전북특별자치도 군산시 삼 학동****- | 폐문부재 |
| | | | | | | | | 이철* | 전북특별자치도 군산시 성 산면 산곡리****- | 폐문부재 |
| | | | | | | | | 이해* | 전북특별자치도 군산시 경 암동 ****- 전일주택 나 동 ***호 | 폐문부재 |
| | | | | | | 645-9 | 답 | 482 | 이병* | 전북특별자치도 군산시 대 야면 산월리*** |
| | | | | | | | | 이용* | 전북특별자치도 군산시 대 | 이사불명 |

| | | | | | | | | | | |
|----|-------|--------|---|------|--------|---|------|----------------------------------|--|------|
| | | | | | | | | | 야면 접산리***-** | |
| | | | | | | | | 이희* | 전북특별자치도 군산시 삼학동***-** | 폐문부재 |
| | | | | | | | | 이철* | 전북특별자치도 군산시 성산면 산곡리***-** | 폐문부재 |
| | | | | | | | | 이해* | 전북특별자치도 군산시 경암동 ***-** 전일주택 나동 ***호 | 폐문부재 |
| 20 | 성산.산곡 | 648-8 | 답 | 1553 | 648-8 | 답 | 986 | 전주*씨**대군대림도 정정***기계부정 공과중회 | 전북특별자치도 군산시 성산면 산곡리 *** | 폐문부재 |
| | | | | | 648-16 | 답 | 567 | | | |
| 21 | 성산.산곡 | 652-14 | 답 | 1279 | 652-14 | 답 | 871 | 노영* | 전북특별자치도 군산시 옥산면 여로*길 ** | 폐문부재 |
| | | | | | 652-26 | 답 | 408 | | | |
| 22 | 성산.산곡 | 654-14 | 답 | 1990 | 654-14 | 답 | 1554 | 유성* | 인천광역시 서구 심곡로 ***번길 **, ***동 ***호 (공촌동, 경남아파트) | 폐문부재 |
| | | | | | 654-20 | 답 | 436 | | | |
| 23 | 성산.창오 | 503-2 | 답 | 1512 | 503-2 | 답 | 1487 | 노일* | 경기도 광주시 장지*길 **, 다동 ***호 (장지동, 금탑빌라) | 폐문부재 |
| | | | | | 503-4 | 답 | 25 | | | |
| 24 | 성산.창오 | 505-5 | 답 | 835 | 505-5 | 답 | 479 | 조민* | 경상남도 거제시 능포동 ***-** 옥명아파트 *-*** | 폐문부재 |
| | | | | | 505-8 | 답 | 356 | | | |
| 25 | 임피.미원 | 797 | 답 | 2005 | 797 | 답 | 1560 | 박노* | 전북특별자치도 군산시 임피면 서모샛길 *-** | 폐문부재 |
| | | | | | 797-1 | 답 | 445 | | | |
| 26 | 임피.미원 | 822 | 답 | 2645 | 822 | 답 | 2643 | 이순* | 전북특별자치도 군산시 임피면 미원리 *** | 폐문부재 |
| | | | | | 822-1 | 답 | 2 | | | |

| | | | | | | | | | | |
|----|-----------|-----|---|------|-------|---|------|------|---|-------|
| 27 | 임피.미 원 | 836 | 답 | 2347 | 836 | 답 | 1946 | 이말* | 전북특별자치도 군산시 임 피면 임피*길 *** | 폐문부재 |
| | | | | | 836-1 | 답 | 401 | | | |
| 28 | 임피.미 원 | 876 | 답 | 4082 | 876 | 답 | 3941 | 김일* | 전북특별자치도 군산시 수 송동로 **, ***동 ***호 (수송동, 한라비발디 *단 지아파트) | 폐문부재 |
| | | | | | 876-2 | 답 | 141 | | | |
| 29 | 임피.미 원 | 877 | 답 | 4258 | 877 | 답 | 4122 | 양덕* | 전북특별자치도 군산시 대 학로 ***-*. *동***호(금광 동.삼성아파트) | 폐문부재 |
| | | | | | 877-1 | 답 | 136 | | | |
| 30 | 임피.미 원 | 878 | 답 | 4000 | 878 | 답 | 3859 | 조찬* | 전북특별자치도 군산시 임 피면 미원리 ***-* | 폐문부재 |
| | | | | | 878-1 | 답 | 141 | | | |
| 31 | 임피.미 원 | 879 | 답 | 4000 | 879 | 답 | 3861 | 강용* | 수원시 팔달구 화서동 ***-* 우람아파트 *동 *** 호 | 주소불명 |
| | | | | | 879-1 | 답 | 139 | | | |
| 32 | 임피.미 원 | 884 | 답 | 1589 | 884 | 답 | 1070 | 남궁*미 | 익산시 평동로**길 *, *** 동 ***호(동산동, 동산동* 차제일아파트) | 수취인불명 |
| | | | | | 884-3 | 답 | 519 | | | |
| 33 | 임피.미 원 | 886 | 답 | 992 | 886 | 답 | 949 | 김일* | 전북특별자치도 군산시 수 송동로 **, ***동 ***호 (수송동, 한라비발디 *단 지아파트) | 폐문부재 |
| | | | | | 886-1 | 답 | 43 | | | |
| 34 | 임피.미 원 | 887 | 답 | 992 | 887 | 답 | 951 | 김일* | 전북특별자치도 군산시 수 송동로 **, ***동 ***호 (수송동, 한라비발디 *단 지아파트) | 폐문부재 |
| | | | | | 887-1 | 답 | 41 | | | |
| 35 | 임피.미 원 | 888 | 답 | 3008 | 888 | 답 | 2901 | 김일* | 전북특별자치도 군산시 수 송동로 **, ***동 ***호 (수송동, 한라비발디 *단 | 폐문부재 |
| | | | | | 888-1 | 답 | 107 | | | |

| | | | | | | | | 지아파트) | | |
|----|-----------|-------|---|------|---------|---|------|-------|---|-------|
| 36 | 임피.미 원 | 892 | 답 | 4000 | 892 | 답 | 3862 | 박중* | 전북특별자치도 군산시 임 피면 미원리 *** | 주소불명 |
| | | | | | 892-1 | 답 | 138 | | | |
| 37 | 임피.미 원 | 893 | 답 | 3367 | 893 | 답 | 3309 | 최병* | 서울시 동대문구 답십리동 ***-*** | 주소불명 |
| | | | | | | | | 최시* | 경기도 용인시 수지구 동 천동 *** 보뜨랑마을 벽산 블루밍아파트 ***동 **** 호 | 수취인불명 |
| | | | | | | | | 최병* | 서울시 동대문구 답십리동 ***-*** | 주소불명 |
| | | | | | | | | 최시* | 경기도 용인시 수지구 동 천동 *** 보뜨랑마을 벽산 블루밍아파트 ***동 **** 호 | 수취인불명 |
| 38 | 옥산.금 성 | 202-4 | 답 | 3395 | 202-4 | 답 | 3130 | 신정* | 전북특별자치도 군산시 옥 산면 금성리 *** | 폐문부재 |
| | | | | | 202-130 | 답 | 265 | | | |

군산시 공고 제2026-842호

공 고

군산시 공인조례 제9조의 규정에 의거 공인 신조 및 폐기 내역을 다음과 같이 공고합니다.

2026년 3월 25일



군 산 시 장

1. 신규공인등록 연월일 : 2026. 03. 25.
2. 폐기공인등록 연월일 : 2026. 03. 25.
3. 신규 등록 공인 및 인영(10점)

| 구분 | 공인명 | 글씨.규격 | 인 영 | 새긴날 | 재료 | 등록사유 | 관리부서 |
|------------------|-----------------------------|------------------|-----|----------|-----|---------------------|------|
| 공 인 신 조 | 군산시옥도면장인 민원사무전용 (종직인) | 한글전서체 2.1*2.1 | | 2026.03. | NBR | 자동인증 기 교체 | 옥도면 |
| | 군산시옥도면장인 민원사무전용 (횡직인) | 한글전서체 2.1*2.1 | | 2026.03. | NBR | | |
| | 군산시삼학동장인 민원사무전용 (종직인) | 한글전서체 2.1*2.1 | | 2026.03. | NBR | 통합증명 발급기 신규설치 | 삼학동 |

| | | | | | | |
|---------------------------------------|--------------------------|---|-----------------|-----------------|----------------------------|------------|
| <p>군산시삼학동장인 민원사무전용 (행정인)</p> | <p>한글전서체 2.1*2.1</p> |  | <p>2026.03.</p> | <p>NBR</p> | <p>통합증명 발급기 교체</p> | <p>구암동</p> |
| <p>삼학동군산시장의인 민원사무전용 (종직인)</p> | <p>한글전서체 3.0*3.0</p> |  | <p>2026.03.</p> | <p>NBR</p> | | |
| <p>삼학동군산시장의인 민원사무전용 (행정인)</p> | <p>한글전서체 3.0*3.0</p> |  | <p>2026.03.</p> | <p>NBR</p> | | |
| <p>군산시구암동장인 민원사무전용 (종직인)</p> | <p>한글전서체 2.1*2.1</p> |  | <p>2026.03.</p> | <p>NBR</p> | | |
| <p>군산시구암동장인 민원사무전용 (행정인)</p> | <p>한글전서체 2.1*2.1</p> |  | <p>2026.03.</p> | <p>NBR</p> | | |
| <p>구암동군산시장의인 민원사무전용 (종직인)</p> | <p>한글전서체 3.0*3.0</p> |  | <p>2023.04.</p> | <p>우레 탄</p> | | |
| <p>구암동군산시장의인 민원사무전용 (행정인)</p> | <p>한글전서체 3.0*3.0</p> |  | <p>2023.04.</p> | <p>우레 탄</p> | | |

4. 폐기 등록 공인 및 인영(4점)

| 구분 | 공인명 | 글씨.규격 | 인 영 | 새긴날 | 재료 | 등록사유 | 관리부서 |
|------------------|-----------------------------|------------------|---|----------|-----|-------------------|------|
| 공 인 폐 기 | 군산시옥도면장인 민원사무전용 (종직인) | 한글전서체 2.0*2.0 |  | 2008.01. | 우레탄 | 자동인증 기 교체 | 옥도면 |
| | 군산시옥도면장인 민원사무전용 (회직인) | 한글전서체 2.0*2.0 |  | 2008.01. | 우레탄 | | |
| | 군산시구암동장인 민원사무전용 (종직인) | 한글전서체 2.1*2.1 |  | 2025.06. | NBR | 통합증명 발급기 교체 | 구암동 |
| | 군산시구암동장인 민원사무전용 (회직인) | 한글전서체 2.1*2.1 |  | 2025.06. | NBR | | |

군산시 공고 제2026-847호

2026년도 재생에너지 주택지원사업 지방보조금 지원계획공고

재생에너지 이용·보급 및 활성화를 위하여 태양광, 태양열, 지열 설비설치를 지원하는 「2026년도 재생에너지 주택지원사업」 지원계획을 다음과 같이 공고합니다.

2026년 3월 25일



군 산 시 장

1. 사업개요

가. 사 업 명 : 2026년 재생에너지 주택지원사업

나. 사업기간 : 2026. 3. 18. ~ 2026. 11. 30. (예산 소진 시 종료)

| 진행내용 | 기 간 | |
|---|--|---------|
| | 1차(선착순) | 2차(선착순) |
| 에너지원 | 태양열, 지열 | 태양광 |
| 신청자-참여기업 계약 체결(신청 대기) (주택지원사업 홈페이지) | 3.18(수)부터 상시 *https://nr.energy.or.kr/home (한국에너지공단 그린홈) | |
| 서류제출 완료(신청 완료) | 4.14(화) | 4.15(수) |

다. 사 업 량 : 57가구(태양광 51, 태양열 3, 지열 3) * 수요에 따라 변동될 수 있음

라. 사업대상 : 군산시 소재 단독주택 소유자

마. 사 업 비 : 금63,570천원(도비13,500, 시비50,070)

바. 사업분야 : 태양광, 태양열, 지열

사. 사업내용 : 재생에너지원 설치 완료 시 지방보조금 지원

2. 지원 대상

가. 군산시 소재 단독주택 소유자이며 한국에너지공단에서 2026년 도 주택지원사업 국비 지원 대상자로 승인을 받고 설치 완료한 자

나. 건축물대장(신축건물은 건축허가서 또는 건축신고필증)의 용도가 건축법 시행령 제3조의5 **【별표1】** 에서 규정한 단독주택 소유자

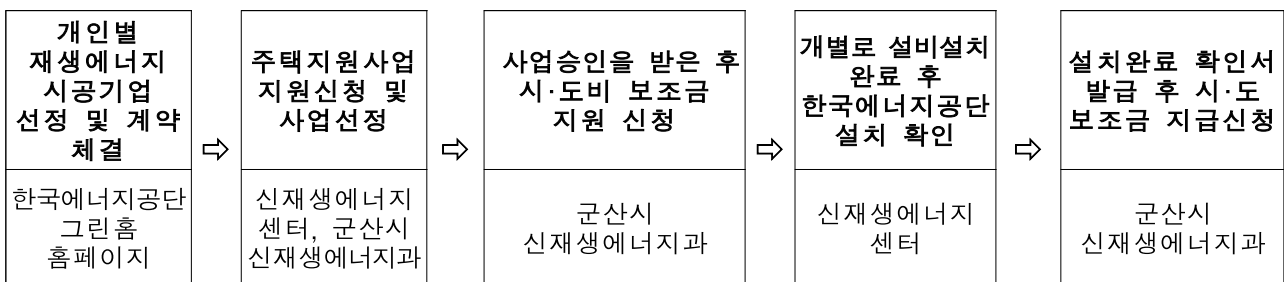
○ 단독주택 소유자 또는 소유예정자로서 기존 또는 신축 주택* 모두 해당

* 사업신청 시 건축물대장, 건물등기부등본 유무에 따라 기축, 신축을 구분(둘 다 발급 가능한 경우 기축, 건축허가서 혹은 건축신고필증만 있을 경우 신축)

○ (기타사항)

- 지원 대상 설비는 자가소비용에 한하여 지원
 - 태양광대여사업과 중복지원 불가 등 한국에너지공단 공고 내역 적용
- ※ 사업기간 내 설치 완료 및 보조금 신청서 제출이 가능한 주택에 한함.

3. 주택지원사업 지원절차



4. 지원기준 및 지원금액

가. 지원기준 : 에너지원에 따라 설치 용량별 차등 지원

○ 2026년 한국에너지공단 신재생에너지센터에 참여기업*으로 등록된 업체가 시공하여 정부보조금을 지급받은 경우에만 지방보조금을 지원함.

* 참여기업 확인방법 : 주택지원 사업 홈페이지(<https://nr.energy.or.kr/home>) 접속 → 참여시공기업 소개 → 시공분야 및 시공지역 선택 후 검색

나. 지원금액

(단위 : 천원)

| 에너지원 | 지원구분 | 보조금(국비) | 지방보조금(도·시비) |
|------|---|--------------------|---------------------------|
| 태양광 | 3.0kw 이하 | 550/kw | 310/kw (도100, 시210) |
| 태양열 | 14.0m ² 이하 | 646/m ² | 125/m ² (시125) |
| | 14.0m ² 초과 ~ 20.0m ² 이하 | 557/m ² | 125/m ² (시125) |
| 지 열 | 17.5kw 이하 | 737/kw | 200/kw (시200) |

- ※ 도·시비 보조금은 사업선정 후 예산 범위 내에서 지급하며 예산 소진 시 지원 종료
- ※ 보조금 지급 신청서 및 제출 서류를 등기우편으로 제출해야 하며, 접수 순번은 등기우편 발송순으로 하며 등기발송일이 동일한 경우 에너지공단 접수시간이 빠른 순서로 예산 범위 내에서 보조금 지급
- ※ 제출 서류가 미흡 또는 부적합할 경우 보완 완료시점을 접수일로 확정

5. 지급신청

- 신청방법 : 등기우편 접수
- 제출장소 : 군산시 시청로 17, 군산시청 8층 신재생에너지과 주택지원사업 담당자
- 지원대상 : 한국에너지공단 재생에너지 주택지원사업 참여자로 재생에너지설비 설치확인서 발급을 받은 주택소유자
- 지방보조금 지급 신청자는 **2026. 11. 30.**까지 보조금 지급신청서와 아래 제출 서류를 완비하여 군산시청에 제출하여야 함.
- 제출된 보조금 지급신청서의 서류로 재생에너지설비의 설치 여부를 확인한 후 주택소유자에게 보조금 지급함.
- ※ 2027년 이월 지급 불가함.

〈 지급신청 제출 서류 〉

- 보조금 지급 신청서 1부.[서식 1호]
- 재생에너지설비 설치확인서 1부.(한국에너지공단)
- 사용전 검사필증(전기생산설비) 사본 1부.
- 준공사진(전체 설치장면 및 인버터 등) 1부.
- 보조금 지급통장(신청자 명의) 사본 1부.
- 하자이행보증보험증권 사본 1부.
- 전자세금계산서 1부.

6. 유의사항

- 본 사업은 시 예산의 범위 내에서 지원하므로 신청 전에 반드시 군산시청에 지방비 지원가능 여부를 확인하여야 하며, '26.11.30.까지 지급신청서 및 지급신청 제출서류를 제출하여야 함.
- 부득이한 사유로 사업포기 시에는 사유발생 1개월 이내에 사업포기서(증빙서류 포함)를 제출해야 함.
- 참여기업 및 신청자가 허위신청, 부정한 방법으로 보조금을 교부받았거나 타 용도로 사용한 경우, 보조금 환수 및 보급사업 참여 제한 등의 조치를 취할 수 있음.
- 참여기업 신청부터 설비설치까지 모든 책임은 신청인에게 있으며, 설비시공업체 선정은 한국에너지공단에서 선정한 참여기업 중에서 사업의 적합성, 설치모델, 설치비용, 참여기업의 신뢰성, 경제성, 하자보증 등에 대해 개인이 충분히 검토한 후 신중히 선택하여야 함.
- 군산시는 설치비 보조금만 지원하며 신청자와 참여기업 간에 발생하는 분쟁(성능보장, A/S 및 비용발생, 채권·채무관계 등)과 타 관련 법규상 저촉사항 등으로 발생하는 문제(소음, 빛반사, 그

늘짐) 등에 대하여 민·형사상 법적인 책임이 없음.

- 또한, 당사자간 계약간에 발생하는 문제나 조망권, 일조권 침해 등 이웃간 분쟁으로 발생할 수 있는 민사상 분쟁이 발생하지 않도록 충분히 검토 후 결정 추진하여야 함.
- 보조금 지급신청은 등기우편으로 접수 후 필히 담당자(☎063-454-4425)에 접수 확인하여야 함.

7. 기타사항

- 이 공고내용에 규정하지 아니한 사항은 기후에너지환경부의 「2026년 재생에너지보급(주택지원)사업 지원공고」를 적용함.
※ 주택지원 사업 홈페이지 (<https://nr.energy.or.kr/home>) 공지사항 참조
- 기타 문의사항은 군산시청 신재생에너지과 에너지개발계 주택지원사업담당(☎063-454-4425)에게 문의.

< 지방보조금 교부 조건 >

- 건축물대장 존재(위반건축물 등 건축관계법령 위반사항이 없을 것)
- 건축물대장상 건물 용도가 단독주택일 것
주택부지 내 설치 시(지상 설치) 지목이 대지일 것(시공자는 반드시 확인 후 설치할 것)
- 옥상 설치 시 바닥 면에서 3m를 초과하지 않을 것
- 옥상 북측 경계 이격거리는 태양광발전설비 최고높이의 1/3이상 이격할 것
- 옥상 면적의 70% 초과하지 않으며, 옥상 내측경계로부터 30cm이상 이격할 것
- 지붕(슬라브 개량 포함) 설치 시 지붕과 이격거리는 10cm이상 30cm이하로 하고 지붕 경사와 평행할 것
- 지붕 경계를 초과하지 않고, 기초고정을 구조적 안정성을 확보할 것
- 지상 설치 시 높이는 5m미만으로 하고 북측경계 이격거리는 1.5m이상으로 할 것
- 태양광 패널의 투영 면적이 부지 경계를 넘지 않도록 할 것
- 신청 주택이 동일 에너지원으로 지방보조금을 받은 사실이 없을 것
- 위에서 언급되지 않은 사항은 에너지공단 시공 기준을 따름

■ 건축법 시행령 [별표 1] <개정 2025. 10. 1.>

용도별 건축물의 종류 (제3조의5 관련)

1. 단독주택[단독주택의 형태를 갖춘 가정어린이집·공동생활가정·지역아동센터·공동육아나눔터(「아이돌봄 지원법」 제19조에 따른 공동육아나눔터를 말한다. 이하 같다)·작은도서관(「도서관법」 제4조제2항제1호가목에 따른 작은도서관을 말하며, 해당 주택의 1층에 설치한 경우만 해당한다. 이하 같다) 및 노인복지시설(노인복지주택은 제외한다)을 포함한다]

가. 단독주택

나. 다중주택: 다음의 요건을 모두 갖춘 주택을 말한다.

- 1) 학생 또는 직장인 등 여러 사람이 장기간 거주할 수 있는 구조로 되어 있는 것
- 2) 독립된 주거의 형태를 갖추지 않은 것(각 실별로 욕실은 설치할 수 있으나, 취사시설은 설치하지 않은 것을 말한다)
- 3) 1개 동의 주택으로 쓰이는 바닥면적(부설 주차장 면적은 제외한다. 이하 같다)의 합계가 660제곱미터 이하이고 주택으로 쓰는 층수(지하층은 제외한다)가 3개 층 이하일 것. 다만, 1층의 전부 또는 일부를 필로티 구조로 하여 주차장으로 사용하고 나머지 부분을 주택(주거 목적으로 한정한다) 외의 용도로 쓰는 경우에는 해당 층을 주택의 층수에서 제외한다.
- 4) 적정한 주거환경을 조성하기 위하여 건축조례로 정하는 실별 최소 면적, 창문의 설치 및 크기 등의 기준에 적합할 것

다. 다가구주택: 다음의 요건을 모두 갖춘 주택으로서 공동주택에 해당하지 아니하는 것을 말한다.

- 1) 주택으로 쓰는 층수(지하층은 제외한다)가 3개 층 이하일 것. 다만, 1층의 전부 또는 일부를 필로티 구조로 하여 주차장으로 사용하고 나머지 부분을 주택(주거 목적으로 한정한다) 외의 용도로 쓰는 경우에는 해당 층을 주택의 층수에서 제외한다.
- 2) 1개 동의 주택으로 쓰이는 바닥면적의 합계가 660제곱미터 이하일 것
- 3) 19세대(대지 내 동별 세대수를 합한 세대를 말한다) 이하가 거주할 수 있을 것


라. 공관(公館)

< 별첨 1 >


주택지원사업 신청관련 세부사항 안내

1. 참여 신청방법


① 주택에 설치하고자 하는 재생에너지원 결정(신청자)

| | |
|--|--|
|  <p><에너지원 선택></p> | <p>⇒신청자 주택에 필요한 용도에 따라 적합한 에너지원(태양광, 태양열, 지열, 소형풍력)을 선택합니다.</p> <p>⇒자세한 사항은 <u>주택지원사업 홈페이지</u> <사업소개>, <공지사항>을 통해서 확인 가능합니다. (https://nr.energy.or.kr/home)</p> <p>※신청자는 주택지원사업 공고를 반드시 숙지하셔야 합니다.</p> <p>※주택지원사업 홈페이지 회원가입 시 주의사항</p> <p>① ID, PW는 사업 신청·접수 외 사업추진현황 확인, 가상계좌 발급, 지급동의 등 향후 홈페이지 확인을 위해 필요하며, <u>센터에서는 ID, PW에 대한 안내 및 확인이 불가</u>하오니 반드시 잊지 않도록 주의하여야 합니다.</p> <p>② 회원가입 시, 가입되는 정보(신청자명 등)는 <u>향후 변경이 불가</u>하오니, 반드시 가입 전 확인하시기 바랍니다.</p> |
|--|--|

② 신청자 및 참여기업 간 사전협의(신청자, 참여기업)

| | |
|---|---|
|  <p><사전협의></p> | <p>⇒온라인 계약검토 요청 전 참여기업과의 사전협의(유선, 현장방문)를 통해 참여기업을 결정합니다.</p> <p>※ 신청자는 사전협의를 통해 참여기업의 과대홍보 등에 주의하시기 바라며, 설치용량, 설치 시 주의사항 및 사후관리 등에 대한 확인요망(최소 2개 업체 이상 협의 요망)</p> |
|---|---|

③ 참여기업 결정 및 계약검토 요청(신청자)

| | |
|--|---|
|  <p><계약검토 요청></p> | <p>⇒설비의 설치가능여부, 설치비용(자부담), 경제적 효과 등을 면밀히 검토하여 참여기업을 결정합니다.</p> <p>⇒신청자는 계약을 체결할 참여기업을 결정한 후 해당 참여기업으로 계약의뢰 요청을 합니다. (※ 유선통화 필수)</p> <p>※ 계약의뢰는 여러 참여기업에 요청 가능하나, <u>계약체결은 1개의 참여기업과 체결</u>하여야 함</p> |
|--|---|

④ 신청자와 참여기업 간 표준 설치계약 체결(참여기업, 신청자)



<계약체결>

⇒참여기업이 계약의뢰건에 대하여 검토하고 신청자에게 결과를 통보합니다.

⇒참여기업과 계약을 체결 시, 표준 설치 계약서 내용, 설치용량, 설치 시 주의사항 및 사후관리 등에 대해 안내받고 확인합니다. 특히, 자부담 금액, 설치모델, 무상 하자보수조건, 기타 계약 조건 등을 확인하고 참여기업과 계약을 체결합니다.

⇒계약과정에서 발생하는 문제나 조망권·일조권 침해 등 이웃 간 발생할 수 있는 민사상 분쟁에 대하여 한국에너지공단 신재생에너지센터 및 지방자치단체는 중재 및 결정 등의 권한이 없습니다. 따라서 신청자는 이에 대해 충분히 검토한 후 결정하셔야 합니다. 상기 민사상의 분쟁 등으로 인한 민원 발생 시, 해당 신청 건은 사업 취소 사유가 될 수 있으니 유념하시기 바랍니다.

⑤ 사업신청서 제출(신청자·참여기업→신재생에너지센터)



<신청서 제출>

⇒신청자와 계약을 체결한 참여기업은 사업신청서 및 관련서류를 제출 기간을 엄수하여 주택지원사업 홈페이지를 통해 제출합니다. (신청자도 사업신청서 제출 가능)

⑥ 사업진행현황 확인 및 가상계좌 예치금 예치(신청자)



<자부담금 예치>

⇒신재생에너지센터 또는 지방자치단체가 참여기업이 제출한 사업신청서의 적합여부를 평가하여 신청서검토를 완료한 후 신청자에게 가상계좌 예치금 입금요청 및 가상계좌번호 발급안내 SMS를 발송합니다.

※신재생에너지센터는 가상계좌번호를 직접 안내하지 않으며, 신청자가 주택지원사업 홈페이지 로그인 → 사업진행관리 → “가상계좌발급” 신청을 통해 직접 발급받아야 합니다.


⇒신청자는 사업선정 후 7일 이내 가상계좌를 발급해야 하며, 가상계좌 만기일(발급한 일로 7일) 내 발급받은 가상계좌로 예치금을 예치합니다.

※가상계좌를 해당 기한 내 미발급하거나, 만기일 내 예치금 미입금 시 사업이 자동취소 처리되며, 분할납부 및 기간 연장은 불가합니다.


(토요일, 공휴일 포함 7일 이내)

⇒발급받은 가상계좌로 예치금을 예치하시면, 신청하신 사업은 자동으로 사업승인이 됩니다.

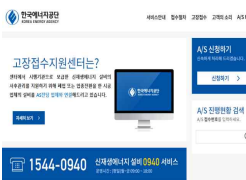
⑦ 사업승인(센터)에 따른 설비 설치(참여기업)

| | |
|--|--|
|  <p><설비 설치></p> | <p>⇒참여기업은 신청자 주택의 주변 환경 및 기초상태 등을 파악하여 규정에 적합하게 설비를 설치합니다.</p> <p>※ 일조권, 조망권 등 이웃 간 발생할 수 있는 민사상 분쟁에 관해 신재생에너지센터는 관여할 수 없습니다.</p> <p>⇒참여기업은 에너지원별 <u>사업완료기간</u>을 준수해야 합니다.</p> |
|--|--|

⑧ 설치확인 및 가상계좌 예치금 지급동의(참여기업, 신청자)

| | |
|--|--|
|  <p><설치 확인></p> | <p>⇒설비설치완료 후 참여기업이 주택지원사업 홈페이지를 통해 설치확인을 요청합니다.</p> <p>⇒설비설치확인이 완료되면 신재생에너지센터가 신청자에게 가상계좌 예치금 지급동의 SMS를 발송하고 신청자는 주택지원사업 홈페이지에서 참여기업 평가 후 예치금 지급 동의여부를 확인합니다.</p> <p>※ 신청자는 설치확인에 따른 적합판정(센터) 이후 반드시 예치금 지급 동의를 진행하여야 하며, 참여기업은 해당 사실을 신청자에게 안내하여 공사대금 지급에 차질이 없도록 사업관리를 하시기 바랍니다.</p> <p>(신청자가 특별한 사유 없이 지급동의를 거부하는 경우, 지급동의로 간주하여 해당 참여기업에 예치금이 지급될 수 있습니다.)</p> |
|--|--|

⑨ 하자 접수(신청자)

| | |
|---|--|
|  <p><고장접수지원센터></p> | <p>⇒신청자는 설비사용 매뉴얼을 항상 비치하고, 사용·주의사항을 숙지하여야 합니다.</p> <p>⇒사용 중 설비의 하자 발생 시 참여기업으로 즉시 연락하여 조치를 요청하여야 합니다.</p> <p>※하자보수이행증권을 확인하시고 보증기간 내에 고장발생 시에는 무상으로 수리하실 수 있으며 보증기간이 지난 경우에는 유상으로 수리하셔야 합니다.</p> <p>⇒시공한 참여기업이 폐업을 하거나 참여기업을 통해서 A/S 접수가 불가능할 경우에 신재생에너지센터의 고장접수지원센터(☎ 1544-0940)로 연락하시면 A/S접수를 도와드리겠습니다.</p> <p>※고장접수지원센터 홈페이지 : https://nr.energy.or.kr/frsc/</p> |
|---|--|

[서식 1]

주택지원사업 지방보조금 지급 신청서

| | | | | | |
|------|-----------------|----|---|----|-----|
| 성명 | 주민등록번호 | | 「과세자료의 제출 및 관리에 관한 법률」에 의거 주민등록번호 기재 필수 | | |
| 주소 | | | | | |
| 연락처 | 전화 : | | 휴대폰 : | | |
| 설치기간 | | | | | |
| 설비종류 | | | 설비규모 | | |
| 설치장소 | | | | | |
| 총사업비 | 계 | 국비 | 도비 | 시비 | 자부담 |
| | 원 | 원 | 원 | 원 | 원 |
| 신청금액 | 총 원(도비 원, 시비 원) | | | | |
| 시공기업 | | | 담당자 및 연락처 | | |

위와 같이 2026년 재생에너지 주택지원사업 설치에 따른 전북특별자치도 및 군산시의 보조금 지급을 신청합니다.

※ 주택지원사업 지방보조금 지급신청을 위한 신청자의 개인정보 활용에 동의함

2026년 월 일

신청자 (인)

시공기업 (인)

군 산 시 장 귀하

<첨부 서류>

1. 설치완료 확인서(한국에너지공단) 1부
2. 사용전 점검필증(한국전기안전공사-태양광) 1부
3. 설치 전·후 현장사진 및 설비 설치사진 1부
4. 보조금 지급 통장(신청인) 사본 1부
5. 하자보증서 사본 1부
6. 전자세금계산서 1부

군산시 공고 제2026-903호

공 고

군산시 공인조례 제9조의 규정에 의거 공인 신조 내역을 다음과 같이 공고합니다.

2026년 3월 31일



군 산 시 장

- 1. 신규공인등록 연월일 : 2026. 3. 30.
- 2. 신규등록공인 및 인영(8점)

| 구분 | 공인명 | 글씨.규격 | 인 영 | 새긴날 | 재료 | 등록사유 | 관리부서 |
|------------------|-------------------------------|------------------|-----|----------|-----|---------------------|------|
| 공 인 신 조 | 군산시나운3동장인 민원사무전용 (종직인) | 한글전서체 2.1*2.1 | | 2026.03. | NBR | 통합증명 발급기 신규설치 | 나운3동 |
| | 군산시나운3동장인 민원사무전용 (형직인) | 한글전서체 2.0*2.0 | | 2026.03. | NBR | | |
| | 군산시장의인나운3동 민원사무전용 (종직인) | 한글전서체 3.0*3.0 | | 2026.03. | NBR | | |
| | 군산시장의인나운3동 민원사무전용 (형직인) | 한글전서체 3.0*3.0 | | 2026.03. | NBR | | |

| | | | | | | |
|--|-----------------------------|------------------|---|----------|-----|-----|
| | | |  | | | |
| | 군산시회현면장인 민원사무전용 (종직인) | 한글전서체 2.1*2.1 |  | 2026.03. | NBR | 회현면 |
| | 군산시회현면장인 민원사무전용 (횡직인) | 한글전서체 2.1*2.1 |  | 2026.03. | NBR | |
| | 군산시장의인 회현면장전용 (종직인) | 한글전서체 3.0*3.0 |  | 2026.03. | NBR | |
| | 군산시장의인 회현면장전용 (횡직인) | 한글전서체 3.0*3.0 |  | 2026.03. | NBR | |

군산시 흥남동 공고 제2026 - 15호

흥남동 주민자치위원회 주민자치위원 인적사항 공고

현 황

- 위 원 회 명 : 군산시 흥남동 주민자치위원회
- 위원장 성명 : 진정권
- 위 원 구 성 : 30명 (남 17명, 여 13명)

위원별 인적사항

| 연번 | 직위 | 성명 | 성별 | 주소(사업장) | 위촉일자 | 임기만료일자 | 비고 |
|----|------|------|----|---------|-------------|-------------|----|
| 1 | 위원장 | 진정권 | 남 | 동흥남동 | 2026.01.01. | 2027.12.31. | |
| 2 | 부위원장 | 서우석 | 남 | 동흥남동 | 2026.01.01. | 2027.12.31. | |
| 3 | 간사 | 남궁일선 | 남 | 동흥남동 | 2026.01.01. | 2027.12.31. | |
| 4 | 감사 | 김선근 | 남 | 미원동 | 2026.01.01. | 2027.12.31. | |
| 5 | 재무 | 김혜숙 | 여 | 서흥남동 | 2026.01.01. | 2027.12.31. | |
| 6 | 위원 | 김용봉 | 남 | 동흥남동 | 2026.01.01. | 2027.12.31. | |
| 7 | 위원 | 김정훈 | 남 | 장재동 | 2026.01.01. | 2027.12.31. | |
| 8 | 위원 | 박미자 | 여 | 서흥남동 | 2026.01.01. | 2027.12.31. | |
| 9 | 위원 | 박은영 | 여 | 서흥남동 | 2026.01.01. | 2027.12.31. | |
| 10 | 위원 | 이기남 | 남 | 동흥남동 | 2026.01.01. | 2027.12.31. | |
| 11 | 위원 | 이동하 | 남 | 대명동 | 2026.01.01. | 2027.12.31. | |
| 12 | 위원 | 이수경 | 여 | 동흥남동 | 2026.01.01. | 2027.12.31. | |
| 13 | 위원 | 이숙자 | 여 | 미원동 | 2026.01.01. | 2027.12.31. | |
| 14 | 위원 | 고석준 | 남 | 동흥남동 | 2026.01.01. | 2027.12.31. | |
| 15 | 위원 | 이상훈 | 남 | 미원동 | 2026.01.01. | 2027.12.31. | |
| 16 | 위원 | 신은자 | 여 | 동흥남동 | 2026.01.01. | 2027.12.31. | |
| 17 | 위원 | 채충석 | 남 | 장재동 | 2026.01.01. | 2027.12.31. | |
| 18 | 위원 | 박명숙 | 여 | 서흥남동 | 2026.01.01. | 2027.12.31. | |
| 19 | 위원 | 이동훈 | 남 | 동흥남동 | 2026.01.01. | 2027.12.31. | |

| 연번 | 직위 | 성명 | 성별 | 주소(사업장) | 위촉일자 | 임기만료일자 | 비고 |
|----|----|-----|----|---------|-------------|-------------|----|
| 20 | 위원 | 고정자 | 여 | 대명동 | 2026.03.26 | 2028.03.25 | |
| 21 | 위원 | 구민수 | 남 | 동홍남동 | 2026.03.26 | 2028.03.25 | |
| 22 | 위원 | 국정숙 | 여 | 대명동 | 2026.03.26 | 2028.03.25 | |
| 23 | 위원 | 문혜경 | 여 | 서홍남동 | 2026.03.26 | 2028.03.25 | |
| 24 | 위원 | 신성호 | 남 | 미원동 | 2026.03.26 | 2028.03.25 | |
| 25 | 위원 | 유경영 | 남 | 동홍남동 | 2026.03.26 | 2028.03.25 | |
| 26 | 위원 | 전수형 | 여 | 미원동 | 2026.03.26 | 2028.03.25 | |
| 27 | 위원 | 조춘성 | 여 | 서홍남동 | 2026.03.26 | 2028.03.25 | |
| 28 | 고문 | 김세환 | 남 | 미원동 | 2026.01.01. | 2027.12.31. | |
| 29 | 고문 | 박광일 | 남 | 대명동 | 2022.07.01. | 2026.06.30. | |
| 30 | 고문 | 송미숙 | 여 | 대명동 | 2022.07.01. | 2026.06.30. | |

위와 같이 흥남동 주민자치위원회 주민자치위원에 대한 인적사항을 공개합니다.

2026. 03. 30.

군산시 흥남동장